

## Пояснительная записка

**1. Сведения о территории выполнения комплексных кадастровых работ:** *Российская Федерация, Белгородская область, Краснояружский район, рабочий поселок Красная Яруга, кадастровый квартал 31:12:0702007*

(наименование субъекта Российской Федерации, муниципального образования, населенного пункта, уникальные учетные номера кадастровых кварталов, иные сведения, позволяющие определить местоположение территории, на которой выполняются комплексные кадастровые работы, например, наименование садоводческого или огороднического некоммерческого товарищества, гаражного кооператива, элемента планировочной структуры)

**2. Основания выполнения комплексных кадастровых работ:**

Наименование, дата и номер документа, на основании которого выполняются комплексные кадастровые работы:  
*МУНИЦИПАЛЬНЫЙ КОНТРАКТ от 30.01.2023 №08265000009220077510008*

**3. Дата подготовки карты-плана территории** *9 мая 2023 г.*

**4. Сведения о заказчике(ах) комплексных кадастровых работ:**

В отношении юридического лица, органа местного самоуправления муниципального района, муниципального округа или городского округа либо уполномоченного исполнительного органа государственной власти субъекта Российской Федерации:

полное или сокращенное (в случае, если имеется) наименование: *Администрация Краснояружского района*  
основной государственный регистрационный номер: *1023101179650*  
идентификационный номер налогоплательщика: *3113003150*

В отношении физического лица или представителя физических или юридических лиц:

фамилия, имя, отчество (последнее - при наличии): —  
страховой номер индивидуального лицевого счета в системе обязательного пенсионного страхования Российской Федерации (СНИЛС): —

Наименование и реквизиты документа, подтверждающие полномочия представителя заказчика(ов) комплексных кадастровых работ:

—

Адрес электронной почты (для направления уведомления о результатах внесения сведений в Единый государственный реестр недвижимости):  
*romanenkou@ky.belregion.ru*

**5. Сведения об исполнителе комплексных кадастровых работ:**

Полное или сокращенное (в случае, если имеется) наименование и адрес юридического лица, с которым заключен государственный или муниципальный контракт либо договор подряда на выполнение комплексных кадастровых работ: *ООО "Специальная геодезия", 454048, г. Челябинск, ул. Курчатова, 19, оф. 230*

Фамилия, имя, отчество кадастрового инженера (последнее - при наличии): *Лосев Сергей Васильевич* и основной государственный регистрационный номер кадастрового инженера индивидуального предпринимателя (ОГРНИП): —

Страховой номер индивидуального лицевого счета в системе обязательного пенсионного страхования Российской Федерации (СНИЛС) кадастрового инженера: 139-607-234 75
Уникальный реестровый номер кадастрового инженера в реестре саморегулируемой организации кадастровых инженеров и дата внесения сведений о физическом лице в такой реестр: 2860 21 декабря 2021 г.
Полное или (в случае, если имеется) сокращенное наименование саморегулируемой организации кадастровых инженеров, членом которой является кадастровый инженер: СРО "Балтийское объединение кадастровых инженеров"
Контактный телефон: 8 (351) 277-80-80
Почтовый адрес и адрес электронной почты, по которым осуществляется связь с кадастровым инженером: 454048, г. Челябинск, ул. Курчатова, 19, оф. 230, sgeo@bk.ru

<b>6. Перечень документов, использованных при подготовке карты-плана территории:</b>					
№ п/п	Реквизиты документа				
	Вид	Дата	Номер	Наименование	Иные сведения
1	2	3	4	5	6
1	—	20.02.2023	КУВИ-001/2023-42720237	Кадастровый план территории	—
2	Выписка из каталога координат пунктов ГГС	24.03.2023	170-4380/2023-В	Выписка о пунктах государственной геодезической сети, государственной нивелирной сети и государственной гравиметрической сети	—
3	Запрос документов о предоставлении земельных участков	08.02.2023	76	Запрос документов о предоставлении земельных участков	включен в приложение
4	Запрос на предоставление ситуационных планов и адресных схем	08.02.2023	77	Запрос на предоставление ситуационных планов и адресных схем	включен в приложение

1	2	3	4	5	6
5	Запрос документов о предоставлении земельных участков	08.02.2023	78	Запрос документов о предоставлении земельных участков	—
6	Запрос на предоставление ДПТ, красные линии	08.02.2023	79	Запрос на предоставление ДПТ, красные линии	включен в приложение
7	Запрос на предоставление материалов инвентаризации	08.02.2023	81	Запрос на предоставление материалов инвентаризации	включен в приложение
8	Запрос о предоставлении утвержденных схем на кадастровом плане территории	08.02.2023	83	Запрос о предоставлении утвержденных схем на кадастровом плане территории	включен в приложение
9	Письмо о направлении информации	06.03.2023	181-01-10/714	Письмо о направлении информации	включен в приложение
10	Письмо от архивного отдела о предоставлении документов на земельные участки	13.03.2023	6	Письмо от архивного отдела о предоставлении документов на земельные участки	включен в приложение

1	2	3	4	5	6
11	Извещение о начале выполнения комплексных кадастровых работ в газете	10.02.2023	7(12947)	Извещение о начале выполнения комплексных кадастровых работ в газете	включен в приложение
12	Правила землепользования и застройки	30.07.2023	76	Правила землепользования и застройки	включен в приложение
13	Протокол заседания согласительной комиссии	15.05.2023	б/н	Протокол заседания согласительной комиссии	включен в приложение
14	Постановление	15.05.2023	б/н	Постановление об утверждении карта-плана территории	включен в приложение
15	—	14.04.2023	КУВИ-001/2023-88589651	Кадастровый план территории	—
16	—	02.06.2023	КУВИ-001/2023-127779913	Кадастровая выписка о земельном участке	—
17	—	02.06.2023	КУВИ-001/2023-127929275	Кадастровая выписка о здании, сооружении, объекте незавершенного строительства	—
18	—	02.06.2023	КУВИ-001/2023-127981153	Кадастровая выписка о здании, сооружении, объекте незавершенного строительства	—

## 7. Пояснения к карте-плану территории:

### Пояснительная записка

1. Основания выполнения комплексных кадастровых работ Карта-план территории (далее — КПТР) подготовлен в результате выполнения комплексных кадастровых работ (далее — ККР). Территория выполнения ККР – Белгородская область, Краснояружский район, п. Красная Яруга, в границах кадастрового квартала 31:12:0702007. ККР выполнены на основании муниципального контракта №08265000009220077510008 от 30.01.2023 года (заказчик - Администрация Краснояружского района) В отношении территории выполнения ККР отсутствует утвержденная документация по планировке территории: проект планировки территории, проект межевания территории. В соответствии с ч. 3 ст. 42.6 Федерального закона от 24.07.2007 N 221-ФЗ "О кадастровой деятельности" (далее - Закона N 221-ФЗ) для определения местоположения границ земельных участков при выполнении ККР используются материалы землеустроительной документации, содержащиеся в государственном фонде данных, полученные в результате проведения землеустройства, материалы и пространственные данные федерального фонда пространственных данных, ведомственных фондов пространственных данных, фондов пространственных данных субъектов Российской Федерации, ситуационные планы, содержащиеся в технических паспортах расположенных на земельных участках объектов недвижимости, хранившихся по состоянию на 1 января 2013 года в органах и организациях по государственному техническому учету и (или) технической инвентаризации в составе учетно-технической документации об объектах государственного технического учета и технической инвентаризации, планово-картографические материалы, имеющиеся в органах местного самоуправления муниципальных районов, органах местного самоуправления муниципальных округов, городских округов, органах местного самоуправления поселений, документы о правах на землю и иные документы, содержащие сведения о местоположении границ земельных участков. Документы, подтверждающие право на объекты недвижимости или определявшие местоположение при их образовании в уполномоченных органах отсутствуют. Документы, о предоставлении земельных участков в архивном отделе отсутствуют, что подтверждается письмом № 6 от 13.03.2023 г от Архивного отдела Администрации Краснояружского района. Адресные схемы (ситуационные планы) населенных пунктов, в том числе в отношении которых проводятся ККР, в администрации Краснояружского района отсутствуют. В соответствии с ч. 1.1 ст. 43 Федерального закона от 13.07.2015 N 218-ФЗ "О государственной регистрации недвижимости" (далее Закона N 218-ФЗ) при уточнении границ земельного участка их местоположение определяется исходя из сведений, содержащихся в документе, подтверждающем право на земельный участок, или при отсутствии такого документа исходя из сведений, содержащихся в документах, определявших местоположение границ земельного участка при его образовании. В случае отсутствия в указанных документах сведений о местоположении границ земельного участка его границами считаются границы, существующие на местности пятнадцать лет и более. В этом случае допускается изменение площади такого земельного участка в соответствии с условиями, указанными в п.32, 32.1, 45 ч. 1 ст. 26 указанного Федерального закона. В соответствии с ПЗиЗ городского поселения «Поселок Красная Яруга» муниципального района «Краснояружский район» Белгородской области, утвержденными распоряжением управления архитектуры и градостроительства Белгородской области "О внесении изменений в Правила землепользования и застройки городского поселения "Поселок Красная Яруга" муниципального района "Краснояружский район" Белгородской области." № 76 от 30.07.2020 г. Территория выполнения комплексных кадастровых работ п. Красная Яруга квартал 31:12:0702007 расположена в территориальной зоне Ж-1 «Зона застройки индивидуальными жилыми домами и малоэтажными жилыми домами блокированный застройки» Информирование граждан и юридических лиц о начале выполнения ККР осуществлено надлежащим путем в порядке, установленном ст. 42.7 Закона N 221-ФЗ. В том числе опубликовано извещение о начале выполнения ККР в СМИ – «Межрайонная газета Рякитиянского и Краснояружского районов – Наша Жизнь» № 6 (12616) от 09.02.2023 года. Правообладатели объектов недвижимости, являющихся объектами ККР, уведомлены о начале проведения работ в соответствии с п. 2 ч. 2 ст. 42.6 Закона N 221-ФЗ путем направления извещений по адресам и (или) адресам электронной почты (при наличии таких сведений в ЕГРН). Извещение правообладателей объектов ККР осуществлено, в том числе в рамках договора с АО «Почта России» № 19319 на распространение информационных материалов почтальонами. Извещение правообладателей ККР, проживающих за пределами Белгородской области, осуществлено путем направления почтовых отправлений индивидуально. Материалы, подтверждающие уведомление правообладателей объектов ККР включены в состав КПТР. Для выявления ранее учтенных объектов недвижимости, сведения о которых отсутствуют в ЕГРН либо права, на которые возникли до дня вступления в силу

Федерального закона от 21 июля 1997 года N 122-ФЗ "О государственной регистрации прав на недвижимое имущество и сделок с ним" и не прекращены и государственный кадастровый учет которых не осуществлен, с целью внесения сведений об этих объектах недвижимости в ЕГРН в порядке, установленном ч. 5 - 9 ст. 69 Закона N 218-ФЗ в рамках ККР проведена работа по поиску материалов и сведений, в том числе сведения ЕГРН, государственного адресного реестра, сведения информационной системы обеспечения градостроительной деятельности и других систем и архивов органов местного самоуправления. Письма, подтверждающие отсутствие материалов и сведений, необходимых для внесения в ЕГРН сведений о ранее учтенных объектах недвижимости, включены в состав КПТР. По сведениям кадастрового плана территории, кадастровый квартал 31:25:0702007 включает в себя: земельные участки – всего 430, из них – 328 с границами, 102 без границ; объекты капитального строительства – всего 292, из них – 129 с границами. 2. Сведения об образуемых земельных участках Образование земельных участков не производится, так как в отношении территории проведения ККР отсутствует Проект межевания территории. При выполнении комплексных кадастровых работ местоположение границ образуемых земельных участков устанавливается в соответствии или с учетом документов, предусмотренных п.1-5 ч. 6 ст. 42.1 Закона N 221-ФЗ. Наличие проекта межевания территории является обязательным условием образования земельных участков при выполнении комплексных кадастровых работ. 3. Сведения об уточняемых земельных участках Местоположение границ уточнено в отношении 38 земельных участков - 31:12:0702007:91, 31:12:0702007:287, 31:12:0702007:22, 31:12:0702006:286, 31:12:0702007:63, 31:12:0702007:41, 31:12:0702007:62, 31:12:0702007:82, 31:12:0702007:61, 31:12:0702007:259, 31:12:0702007:71, 31:12:0702007:80, 31:12:0702007:3, 31:12:0702007:234, 31:12:0702007:89, 31:12:0702007:46, 31:12:0702007:88, 31:12:0702007:265, 31:12:0702007:70, 31:12:0702007:40, 31:12:0702007:38, 31:12:0702007:27, 31:12:0702007:87, 31:12:0702007:26, 31:12:0702007:379, 31:12:0702007:34, 31:12:0702007:262, 31:12:0702007:77, 31:12:0702007:216, 31:12:0702007:335, 31:12:0702007:50, 31:12:0702007:66, 31:12:0702007:85, 31:12:0702007:52, 31:12:0702007:375, 31:12:0702007:4, 31:12:0702007:75, 31:12:0702007:43. В связи с отсутствием документов, предусмотренных ч. 1.1 ст. 43 Закона N 218-ФЗ границами земельного участка считаются границы, существующие на местности пятнадцать лет и более. Местоположение границ уточняемых земельных участков установлено по фактическому землепользованию. При уточнении местоположения границ изменение площади земельных участков в допустимых пределах, предусмотренных п.32, 32.1, 45 ч. 1 ст. 26 Закона N 218-ФЗ. 4. Сведения об уточняемых земельных участках, необходимые для исправления реестровых ошибок в сведениях о местоположении их границ Выявлено наличие реестровых ошибок в сведениях ЕГРН в отношении местоположения границ 135 земельного участка с кадастровым номером 31:12:0702007:995, 31:12:0702007:996, 31:12:0702007:993, 31:12:0702007:994, 31:12:0702007:981, 31:12:0702007:39, 31:12:0702007:969, 31:12:0702007:389, 31:12:0702007:953, 31:12:0702007:388, 31:12:0702007:950, 31:12:0702007:385, 31:12:0702007:949, 31:12:0702007:384, 31:12:0702007:947, 31:12:0702007:374, 31:12:0702007:910, 31:12:0702007:371, 31:12:0702007:902, 31:12:0702007:369, 31:12:0702007:875, 31:12:0702007:368, 31:12:0702007:79, 31:12:0702007:365, 31:12:0702007:73, 31:12:0702007:364, 31:12:0702007:691, 31:12:0702007:363, 31:12:0702007:635, 31:12:0702007:362, 31:12:0702007:633, 31:12:0702007:360, 31:12:0702007:55, 31:12:0702007:357, 31:12:0702007:513, 31:12:0702007:356, 31:12:0702007:507, 31:12:0702007:354, 31:12:0702007:505, 31:12:0702007:352, 31:12:0702007:501, 31:12:0702007:351, 31:12:0702007:496, 31:12:0702007:349, 31:12:0702007:494, 31:12:0702007:348, 31:12:0702007:492, 31:12:0702007:347, 31:12:0702007:490, 31:12:0702007:346, 31:12:0702007:487, 31:12:0702007:345, 31:12:0702007:485, 31:12:0702007:344, 31:12:0702007:483, 31:12:0702007:343, 31:12:0702007:481, 31:12:0702007:342, 31:12:0702007:479, 31:12:0702007:341, 31:12:0702007:474, 31:12:0702007:340, 31:12:0702007:472, 31:12:0702007:339, 31:12:0702007:454, 31:12:0702007:316, 31:12:0702007:45, 31:12:0702007:315, 31:12:0702007:44, 31:12:0702007:302, 31:12:0702007:992, 31:12:0702007:295, 31:12:0702007:968, 31:12:0702007:291, 31:12:0702007:95, 31:12:0702007:279, 31:12:0702007:924, 31:12:0702007:274, 31:12:0702007:901, 31:12:0702007:271, 31:12:0702007:74, 31:12:0702007:267, 31:12:0702007:64, 31:12:0702007:244, 31:12:0702007:57, 31:12:0702007:243, 31:12:0702007:510, 31:12:0702007:238, 31:12:0702007:502, 31:12:0702007:237, 31:12:0702007:495, 31:12:0702007:236, 31:12:0702007:491, 31:12:0702007:232, 31:12:0702007:486, 31:12:0702007:228, 31:12:0702007:482, 31:12:0702007:227, 31:12:0702007:475, 31:12:0702007:225, 31:12:0702007:47, 31:12:0702007:224, 31:12:0702007:449, 31:12:0702007:221, 31:12:0702007:980, 31:12:0702007:2, 31:12:0702007:948, 31:12:0702007:18, 31:12:0702007:846, 31:12:0702007:17, 31:12:0702007:634, 31:12:0702007:13, 31:12:0702007:506, 31:12:0702007:1207, 31:12:0702007:493, 31:12:0702007:1206, 31:12:0702007:484, 31:12:0702007:1202, 31:12:0702007:473, 31:12:0702007:1200, 31:12:0702007:412, 31:12:0702007:12, 31:12:0702007:909, 31:12:0702007:1194, 31:12:0702007:523, 31:12:0702007:1050, 31:12:0702007:488, 31:12:0702007:1045, 31:12:0702007:450, 31:12:0702007:1013, 31:12:0702007:707, 31:12:0702006:137, 31:12:0702007:48, 31:12:0702007:497, 31:12:0702007:951 подлежащего исправлению. Описание исправления реестровых ошибок перечисленных выше земельных участков указано в карта-плане территории в пункте

«характеристики уточняемого земельного участка». В КПТР не включены сведения о земельных участках с кадастровыми номерами 31:12:0702007:330, 31:12:0702007:276, 31:12:0702007:97, 31:12:0702007:32, 31:12:0702007:263, 31:12:0702007:260, 31:12:0702007:256, 31:12:0702007:255, 31:12:0702007:254, 31:12:0702007:253, 31:12:0702007:252, 31:12:0702007:8, 31:12:0702007:76, 31:12:0702007:120, 31:12:0702007:24, 31:12:0702007:68, 31:12:0702007:6, 31:12:0702007:33, 31:12:0702007:99, 31:12:0702007:98, 31:12:0702007:235, 31:12:0702007:382, 31:12:0702007:69, 31:12:0702007:381, 31:12:0702007:380, 31:12:0702007:377, 31:12:0702007:376, 31:12:0702007:96, 31:12:0702007:21, 31:12:0702007:20, 31:12:0702007:192, 31:12:0702007:81, 31:12:0702007:72, 31:12:0702007:181, 31:12:0702007:35, 31:12:0702007:179, 31:12:0702007:170, 31:12:0702007:141, 31:12:0702007:140, 31:12:0702007:334, 31:12:0702007:332, 31:12:0702007:331, по сведениям ЕГРН границы которых не установлены в соответствии с требованиями земельного законодательства. Согласно ч.1 ст. 42.8 Закона № 221-ФЗ уточнение местоположения границ земельных участков при выполнении ККР осуществляется по правилам, предусмотренным ч. 10 ст. 22 Закона № 221-ФЗ № 218-ФЗ, в том числе с использованием документов, указанных в части 3 статьи 42.6 Закона № 221-ФЗ. Для выполнения ККР были запрошены документы, указанные в ч.3 ст. 42.6 Закона № 221-ФЗ - материалы землеустроительной документации, содержащейся в ГФД, материалы и пространственные данные федерального фонда пространственных данных, ведомственных фондов пространственных данных, фондов пространственных данных субъектов Российской Федерации, ситуационные планы, планово-картографические материалы, имеющиеся в органах местного самоуправления, документы о правах на землю и иные документы, содержащие сведения о местоположении границ земельных участков. Информация об отсутствии документов, предусмотренных и необходимых для уточнения местоположения границ земельных участков изложена в разделе «1. Основания выполнения комплексных кадастровых работ» пояснительной записки к КПТР. Земельные участки с кадастровыми номерами 31:12:0702007:330, 31:12:0702007:20, 31:12:0702007:331, 31:12:0702007:260 исключены из карта плана территории в связи с тем, что в сведениях ЕГРН в адресе (местоположении) земельных участков и в фактическом их расположении имеются разночтения. Земельные участки с кадастровыми номерами 31:12:0702007:276, 31:12:0702007:97, 31:12:0702007:32, 31:12:0702007:253, 31:12:0702007:120, 31:12:0702007:24, 31:12:0702007:6, 31:12:0702007:99, 31:12:0702007:98, 31:12:0702007:235, 31:12:0702007:96, 31:12:0702007:192, 31:12:0702007:181, 31:12:0702007:35, 31:12:0702007:179, 31:12:0702007:170, 31:12:0702007:141, 31:12:0702007:140 исключены из карта плана территории в связи с тем, что в сведениях ЕГРН у участков отсутствует адрес (местоположение). Земельный участок с кадастровым номером 31:12:0702007:332 исключен из карта плана территории в связи с тем, что на месте данного земельного участка уже стоит на государственном кадастровом учете земельный участок с кадастровым номером 31:12:0702007:92. Земельный участок с кадастровым номером 31:12:0702007:263 исключен из карта плана территории в связи с тем, что на месте данного земельного участка уже стоит на государственном кадастровом учете земельный участок с кадастровым номером 31:12:0702007:65. Земельный участок с кадастровым номером 31:12:0702007:260 исключен из карта-плана территории в связи с тем, что фактически земельный участок расположен в кадастровом квартале 31:12:0702006. Земельные участки с кадастровым номером 31:12:0702007:256, 31:12:0702007:254 исключены из карта плана территории в связи с тем, что на месте данного земельного участка уже стоит на государственном кадастровом учете земельный участок с кадастровым номером 31:12:0702007:54. Земельный участок с кадастровым номером 31:12:0702007:255 исключен из карта плана территории в связи с тем, что на месте данного земельного участка уже стоит на государственном кадастровом учете земельный участок с кадастровым номером 31:12:0702007:272. Земельный участок с кадастровым номером 31:12:0702007:73 исключен из карта плана территории в связи с тем, что на месте данного земельного участка уже стоит на государственном кадастровом учете земельный участок с кадастровым номером 31:12:0702007:272. Земельные участки с кадастровыми номерами 31:12:0702007:252, 31:12:0702007:81 исключены из карта плана территории в связи с тем, что на месте данного земельного участка уже уточнили земельный участок с кадастровым номером 31:12:0702007:375. Земельный участок с кадастровым номером 31:12:0702007:69 исключен из карта плана территории в связи с тем, что на месте данного земельного участка уже стоит на государственном кадастровом учете земельный участок с кадастровым номером 31:12:0702007:75. Земельный участок с кадастровым номером 31:12:0702007:33 исключен из карта плана территории в связи с тем, что на месте данного земельного участка уже уточнили земельный участок с кадастровым номером 31:12:0702007:66. Земельный участок с кадастровым номером 31:12:0702007:381 исключен из карта плана территории в связи с тем, что на месте данного земельного участка уже стоит на государственном кадастровом учете земельный участок с кадастровым номером 31:12:0702007:48. Земельный участок с кадастровым номером 31:12:0702007:380 исключен из карта плана территории в связи с тем, что на месте данного земельного участка уже стоит на государственном кадастровом учете земельный участок с кадастровым номером 31:12:0702007:65. Земельный участок с кадастровым номером

31:12:0702007:637 исключен из карта плана территории в связи с тем, что на месте данного земельного участка уже стоит на государственном кадастровом учете земельный участок с кадастровым номером 31:12:0702007:294. Земельный участок с кадастровым номером 31:12:0702007:377 исключен из карта плана территории в связи с тем, что на месте данного земельного участка уже уточнили земельный участок с кадастровым номером 31:12:0702007:85. Земельный участок с кадастровым номером 31:12:0702007:376 исключен из карта плана территории в связи с тем, что на месте данного земельного участка уже стоит на государственном кадастровом учете земельный участок с кадастровым номером 31:12:0702007:1000. Земельный участок с кадастровым номером 31:12:0702007:21 исключен из карта плана территории в связи с тем, что на месте данного земельного участка уже уточнили земельный участок с кадастровым номером 31:12:0702007:216. Земельный участок с кадастровым номером 31:12:0702007:334 исключен из карта плана территории в связи с тем, что на месте данного земельного участка уже стоит на государственном кадастровом учете земельный участок с кадастровым номером 31:12:0702007:1000. Земельный участок с кадастровым номером 31:12:0702007:332 исключен из карта плана территории в связи с тем, что на месте данного земельного участка уже стоит на государственном кадастровом учете земельный участок с кадастровым номером 31:12:0702007:92. Земельный участок с кадастровым номером 31:12:0702007:68 исключен из карта плана территории в связи с тем, что на месте данного земельного участка уже стоит на государственном кадастровом учете земельный участок с кадастровым номером 31:12:0702007:67.

5. Описание местоположения здания, сооружения, объекта незавершенного строительства на земельном участке. 123 объектов капитального строительства (далее – ОКС), в отношении которых проведены работы по уточнению местоположения: 31:12:0702007:539, 31:12:0701001:255, 31:12:0702007:547, 31:12:0702007:656, 31:12:0701001:758, 31:12:0702007:658, 31:12:0702007:586, 31:12:0702007:659, 31:12:0702007:554, 31:12:0702007:660, 31:12:0701001:501, 31:12:0702007:661, 31:12:0701001:675, 31:12:0702007:662, 31:12:0702007:541, 31:12:0702007:663, 31:12:0701001:376, 31:12:0702007:664, 31:12:0701001:528, 31:12:0702007:665, 31:12:0000000:365, 31:12:0702007:666, 31:12:0701001:377, 31:12:0702007:827, 31:12:0701001:636, 31:12:0702007:667, 31:12:0701001:838, 31:12:0702007:668, 31:12:0702007:811, 31:12:0702007:669, 31:12:0702007:578, 31:12:0702007:670, 31:12:0702007:542, 31:12:0702007:671, 31:12:0702007:543, 31:12:0702007:673, 31:12:0702007:1017, 31:12:0702007:674, 31:12:0702007:1018, 31:12:0702007:675, 31:12:0702007:553, 31:12:0702007:555, 31:12:0702007:647, 31:12:0702007:677, 31:12:0701001:116, 31:12:0702007:678, 31:12:0701001:316, 31:12:0702007:679, 31:12:0701001:488, 31:12:0702007:680, 31:12:0701001:569, 31:12:0702007:681, 31:12:0701001:653, 31:12:0702007:682, 31:12:0701001:836, 31:12:0702007:683, 31:12:0701008:32, 31:12:0702007:684, 31:12:0702008:627, 31:12:0702007:685, 31:12:0702007:537, 31:12:0702007:686, 31:12:0702007:577, 31:12:0702007:687, 31:12:0702007:540, 31:12:0702007:688, 31:12:0702007:583, 31:12:0702007:689, 31:12:0702007:585, 31:12:0702007:690, 31:12:0702007:587, 31:12:0702007:692, 31:12:0702007:1015, 31:12:0702007:694, 31:12:0702007:592, 31:12:0702007:556, 31:12:0702007:594, 31:12:0702007:529, 31:12:0702007:548, 31:12:0702007:558, 31:12:0702007:550, 31:12:0702007:530, 31:12:0702007:528, 31:12:0702007:560, 31:12:0702007:645, 31:12:0702007:877, 31:12:0702007:731, 31:12:0702007:561, 31:12:0000000:352, 31:12:0101001:528, 31:12:0101001:256, 31:12:0702007:564, 31:12:0701001:166, 31:12:0702007:906, 31:12:0701001:313, 31:12:0101001:556, 31:12:0701001:336, 31:12:0702007:568, 31:12:0701001:487, 31:12:0101001:434, 31:12:0701001:489, 31:12:0702007:535, 31:12:0701001:529, 31:12:0702007:956, 31:12:0701001:585, 31:12:0702007:571, 31:12:0701001:637, 31:12:0702007:733, 31:12:0701001:757, 31:12:0702007:734, 31:12:0701001:786, 31:12:0702007:962, 31:12:0701001:837, 31:12:0702007:572, 31:12:0701001:902, 31:12:0702007:737, 31:12:0702007:769, 31:12:0702007:738, 31:12:0702007:579, 31:12:0702007:739, 31:12:0702007:648, 31:12:0702007:573, 31:12:0702007:975. Выявлено наличие реестровых ошибок в сведениях ЕГРН в отношении местоположения границ 48 ОКСов с кадастровыми номерами: 31:12:0702007:847, 31:12:0702007:979, 31:12:0702007:870, 31:12:0701001:232, 31:12:0702007:837, 31:12:0701001:987, 31:12:0702007:856, 31:12:0702007:1016, 31:12:0702007:938, 31:12:0702007:1020, 31:12:0702007:829, 31:12:0702007:1209, 31:12:0702007:842, 31:12:0702007:1210, 31:12:0702007:852, 31:12:0702007:1213, 31:12:0702007:858, 31:12:0702007:1214, 31:12:0702007:880, 31:12:0702007:527, 31:12:0702007:965, 31:12:0702007:549, 31:12:0702007:828, 31:12:0702007:557, 31:12:0702007:834, 31:12:0702007:695, 31:12:0702007:841, 31:12:0702007:713, 31:12:0702007:844, 31:12:0702007:715, 31:12:0702007:850, 31:12:0702007:722, 31:12:0702007:854, 31:12:0702007:723, 31:12:0702007:857, 31:12:0702007:957, 31:12:0702007:868, 31:12:0702007:810, 31:12:0702007:871, 31:12:0702007:816, 31:12:0702007:881, 31:12:0702007:820, 31:12:0702007:960, 31:12:0702007:821, 31:12:0702007:966, 31:12:0702007:822, 31:12:0702007:823, 31:12:0702007:983.

6. Согласование местоположения границ земельных участков. Согласование местоположения границ объектов ККР проведено путем проведения заседаний согласительной комиссии в порядке, предусмотренном ст. 42.10 Закона № 221-ФЗ, на которые в установленном ч. 8 ст. 42.10 Закона № 221-ФЗ порядке были приглашены заинтересованные лица, указанные в ч.3 ст. 39 Закона № 221-ФЗ. В заседаниях согласительной комиссии принимал участие представитель исполнителя ККР. В целях обеспечения ознакомления заинтересованных лиц с установленным



при выполнении комплексных кадастровых работ местоположением границ земельных участков заказчиком ККР размещен на официальном сайте в информационно-телекоммуникационной сети "Интернет» проект карты-плана территории одновременно с извещением о проведении заседания согласительной комиссии по вопросу согласования местоположения границ земельных участков. Возражения относительно местоположения границ или частей границ земельных участков на заседание согласительной комиссии, а также в течение тридцати пяти календарных дней со дня проведения первого заседания согласительной комиссии не представлены заинтересованными лицами, указанными в ч. 3 ст. 39 Закона № 221-ФЗ. В соответствии с п. 1 ч. 17 ст. 42.10 Закона № 221-ФЗ местоположение границ земельных участков в рамках выполнения ККР согласовано. Протоколы заседаний согласительной комиссии, распоряжения об утверждении КППР, акт согласования включены в состав КППР.

### Сведения о пунктах геодезической сети и средствах измерений

#### 1. Сведения о пунктах геодезической сети:

№ п/п	Вид геодезической сети	Название пункта и тип знака геодезической сети	Система координат пункта геодезической сети	Координаты пункта, м		Дата обследования 25 марта 2023 г.		
						Сведения о состоянии		
				Х	У	наружного знака пункта	центра пункта	марки центра пункта
1	2	3	4	5	6	7	8	9
1	Астрономо-геодезическая сеть 2 класса (ГГС - 2 класса)	Сумовская, пир	МСК-31	415917,28	1276229,74	утрачен	сохранился	сохранился
2	Астрономо-геодезическая сеть 2 класса (ГГС - 2 класса)	Отрадовка (Николаевка), пир	МСК-31	412952,61	1263911,88	утрачен	сохранился	сохранился
3	Геодезическая сеть сгущения 3 класса (ГГС - 3 класса)	Цибулевский, пир	МСК-31	421485,14	1270790,84	разрушен (поврежден)	сохранился	сохранился

1	2	3	4	5	6	7	8	9
4	Геодезическая сеть сгущения 3 класса (ГГС - 3 класса)	Красноорловский, пир	МСК-31	418625,79	1259065,01	утрачен	сохранился	сохранился
5	Геодезическая сеть сгущения 3 класса (ГГС - 3 класса)	Зинаидино, пир	МСК-31	424855,21	1281918,93	разрушен (поврежден)	сохранился	сохранился

**2. Сведения об использованных средствах измерений:**

№ п/п	Наименование и обозначение типа средства измерений - прибора (инструмента, аппаратуры)	Заводской или серийный номер средства измерений	Реквизиты свидетельства о поверке прибора (инструмента, аппаратуры) и (или) срок действия поверки
1	2	3	4
1	Stonex S9 GNSS	STNS 92502044	С-ГКФ/13-07-2022/170324429
2	Trimble R10	5419464491	С-ГКФ/13-07-2022/170324275

**Сведения об уточняемых земельных участках**

**1. Сведения о характерных точках границы уточняемого земельного участка с кадастровым номером 31:12:0702006:286 :**

Система координат МСК-31

Зона № 1

Обозначение характерных точек границ	Координаты, м				Метод определения координат	Формулы, примененные для расчета средней квадратической погрешности определения координат характерных точек границ ( $M_t$ ), с подставленными в такие формулы значениями и итоговые (вычисленные) значения $M_t$ , м	Описание закрепления точки
	содержатся в Едином государственном реестре недвижимости		определены в результате выполнения комплексных кадастровых работ				
	X	Y	X	Y			
1	2	3	4	5	6	7	8

н218У	—	—	417658,45	1261314,47	Метод спутниковых геодезических измерений (определений)	$M_t = \text{SQRT}(M_1^2 + M_2^2) = \text{SQRT}(0,6^2 + 0,08^2) = 0,1 \text{ м}$	—
н219У	—	—	417668,61	1261329,98	Метод спутниковых геодезических измерений (определений)	$M_t = \text{SQRT}(M_1^2 + M_2^2) = \text{SQRT}(0,6^2 + 0,08^2) = 0,1 \text{ м}$	—
647	—	—	417636,32	1261349,94	Метод спутниковых геодезических измерений (определений)	$M_t = \text{SQRT}(M_1^2 + M_2^2) = \text{SQRT}(0,6^2 + 0,08^2) = 0,1 \text{ м}$	—
641	—	—	417642,06	1261359,21	Метод спутниковых геодезических измерений (определений)	$M_t = \text{SQRT}(M_1^2 + M_2^2) = \text{SQRT}(0,6^2 + 0,08^2) = 0,1 \text{ м}$	—
646	—	—	417638,38	1261361,34	Метод спутниковых геодезических измерений (определений)	$M_t = \text{SQRT}(M_1^2 + M_2^2) = \text{SQRT}(0,6^2 + 0,08^2) = 0,1 \text{ м}$	—
645	—	—	417627,07	1261367,87	Метод спутниковых геодезических измерений (определений)	$M_t = \text{SQRT}(M_1^2 + M_2^2) = \text{SQRT}(0,6^2 + 0,08^2) = 0,1 \text{ м}$	—
644	—	—	417625,45	1261371,13	Метод спутниковых геодезических измерений (определений)	$M_t = \text{SQRT}(M_1^2 + M_2^2) = \text{SQRT}(0,6^2 + 0,08^2) = 0,1 \text{ м}$	—
643	—	—	417619,60	1261374,65	Метод спутниковых геодезических измерений (определений)	$M_t = \text{SQRT}(M_1^2 + M_2^2) = \text{SQRT}(0,6^2 + 0,08^2) = 0,1 \text{ м}$	—
642	—	—	417611,94	1261379,38	Метод спутниковых геодезических измерений (определений)	$M_t = \text{SQRT}(M_1^2 + M_2^2) = \text{SQRT}(0,6^2 + 0,08^2) = 0,1 \text{ м}$	—
640	—	—	417600,64	1261360,58	Метод спутниковых геодезических измерений (определений)	$M_t = \text{SQRT}(M_1^2 + M_2^2) = \text{SQRT}(0,6^2 + 0,08^2) = 0,1 \text{ м}$	—

					измерений (определений)		
639	—	—	417608,28	1261356,18	Метод спутниковых геодезических измерений (определений)	$Mt = \text{SQRT}(M1^2+M2^2) = \text{SQRT}(0,6^2+0,08^2) = 0,1 \text{ м}$	—
638	—	—	417611,88	1261354,72	Метод спутниковых геодезических измерений (определений)	$Mt = \text{SQRT}(M1^2+M2^2) = \text{SQRT}(0,6^2+0,08^2) = 0,1 \text{ м}$	—
637	—	—	417612,25	1261353,76	Метод спутниковых геодезических измерений (определений)	$Mt = \text{SQRT}(M1^2+M2^2) = \text{SQRT}(0,6^2+0,08^2) = 0,1 \text{ м}$	—
636	—	—	417615,23	1261351,04	Метод спутниковых геодезических измерений (определений)	$Mt = \text{SQRT}(M1^2+M2^2) = \text{SQRT}(0,6^2+0,08^2) = 0,1 \text{ м}$	—
635	—	—	417616,34	1261350,40	Метод спутниковых геодезических измерений (определений)	$Mt = \text{SQRT}(M1^2+M2^2) = \text{SQRT}(0,6^2+0,08^2) = 0,1 \text{ м}$	—
634	—	—	417623,22	1261346,44	Метод спутниковых геодезических измерений (определений)	$Mt = \text{SQRT}(M1^2+M2^2) = \text{SQRT}(0,6^2+0,08^2) = 0,1 \text{ м}$	—
633	—	—	417624,28	1261345,83	Метод спутниковых геодезических измерений (определений)	$Mt = \text{SQRT}(M1^2+M2^2) = \text{SQRT}(0,6^2+0,08^2) = 0,1 \text{ м}$	—
632	—	—	417628,45	1261343,30	Метод спутниковых геодезических измерений (определений)	$Mt = \text{SQRT}(M1^2+M2^2) = \text{SQRT}(0,6^2+0,08^2) = 0,1 \text{ м}$	—
631	—	—	417624,34	1261334,84	Метод спутниковых геодезических измерений (определений)	$Mt = \text{SQRT}(M1^2+M2^2) = \text{SQRT}(0,6^2+0,08^2) = 0,1 \text{ м}$	—

630	—	—	417634,68	1261328,49	Метод спутниковых геодезических измерений (определений)	$Mt = \sqrt{M1^2 + M2^2} = \sqrt{0,6^2 + 0,08^2} = 0,1 \text{ м}$	—
н218У	—	—	417658,45	1261314,47	Метод спутниковых геодезических измерений (определений)	$Mt = \sqrt{M1^2 + M2^2} = \sqrt{0,6^2 + 0,08^2} = 0,1 \text{ м}$	—

**2. Сведения о частях границ уточняемого земельного участка с кадастровым номером 31:12:0702006:286 :**

Обозначение части границ		Горизонтальное проложение (S), м	Описание прохождения части границ	Сведения о согласовании местоположения границ(согласовано/спорное)
от т.	до т.			
1	2	3	4	5
н218У	н219У	18,54	—	—
н219У	647	37,96	—	—
647	641	10,90	—	—
641	646	4,25	—	—
646	645	13,06	—	—
645	644	3,64	—	—
644	643	6,83	—	—
643	642	9,00	—	—
642	640	21,93	—	—
640	639	8,82	—	—
639	638	3,88	—	—
638	637	1,03	—	—
637	636	4,03	—	—
636	635	1,28	—	—
635	634	7,94	—	—
634	633	1,22	—	—
633	632	4,88	—	—
632	631	9,41	—	—
631	630	12,13	—	—
630	н218У	27,60	—	—

**3. Сведения о характеристиках уточняемого земельного участка с кадастровым номером 31:12:0702006:286 :**

№ п/п	Наименование характеристик земельного участка	Значение характеристики
1	2	3
1.	Адрес земельного участка	—

1	2	3
1.1.	Сведения о местоположении земельного участка (при отсутствии адреса) в структурированном в соответствии с федеральной информационной адресной системой виде	обл. Белгородская, р-н Краснояружский, пс Краснояружский, п. Красная Яруга, ул. Первомайская, дом 53
1.2.	Дополнительные сведения о местоположении земельного участка	—
2.	Площадь земельного участка ± величина погрешности определения(вычисления) площади ( $P \pm \Delta P$ ), м <sup>2</sup>	1500±14
3.	Формула, примененная для вычисления предельной погрешности определения площади земельного участка, с подставленными значениями и итоговые (вычисленные) значения ( $\Delta P$ ), м <sup>2</sup>	$\Delta P = 3,5 \cdot M_t \cdot \sqrt{P_{\text{док}}} = 3,5 \cdot 0,10 \cdot \sqrt{1500} = 14$
4.	Площадь земельного участка согласно сведениям Единого государственного реестра недвижимости ( $P_{\text{кад}}$ ), м <sup>2</sup>	1500
5.	Оценка расхождения $P$ и $P_{\text{кад}}$ ( $P - P_{\text{кад}}$ ), м <sup>2</sup>	0
6.	Предельный минимальный и максимальный размеры земельного участка ( $P_{\text{мин}}$ и $P_{\text{макс}}$ ), м <sup>2</sup>	$P_{\text{мин}}=1500$ , $P_{\text{макс}}=5000$
7.	Вид (виды) разрешенного использования	Для ведения личного подсобного хозяйства
7.1.	Дополнительные сведения об использовании земельного участка	—
8.	Кадастровый или иной государственный учетный номер (инвентарный) здания, сооружения, объекта незавершенного строительства, расположенного на земельном участке	31:12:0702007:708
9.	Сведения о земельных участках (землях общего пользования, территории общего пользования), посредством которых обеспечивается доступ	—
10.	Иные сведения	—

**4. Пояснения к сведениям об уточняемом земельном участке с кадастровым номером 31:12:0702006:286 :**

1.

**1. Сведения о характерных точках границы уточняемого земельного участка с кадастровым номером 31:12:0702007:3 :**

Система координат МСК-31

Зона № 1

Обозначение характерных точек границ	Координаты, м				Метод определения координат	Формулы, примененные для расчета средней квадратической погрешности определения координат характерных точек границ ( $M_t$ ), с подставленными в такие формулы значениями и итоговые (вычисленные) значения $M_t$ , м	Описание закрепления точки
	содержатся в Едином государственном реестре недвижимости		определены в результате выполнения комплексных кадастровых работ				
	X	Y	X	Y			

1	2	3	4	5	6	7	8
н157У	—	—	417220,68	1261659,71	Метод спутниковых геодезических измерений (определений)	$Mt = \sqrt{M1^2+M2^2} = \sqrt{0,6^2+0,08^2} = 0,1 \text{ м}$	—
н133У	—	—	417241,36	1261691,34	Метод спутниковых геодезических измерений (определений)	$Mt = \sqrt{M1^2+M2^2} = \sqrt{0,6^2+0,08^2} = 0,1 \text{ м}$	—
н159У	—	—	417207,80	1261714,46	Метод спутниковых геодезических измерений (определений)	$Mt = \sqrt{M1^2+M2^2} = \sqrt{0,6^2+0,08^2} = 0,1 \text{ м}$	—
н158У	—	—	417188,55	1261682,90	Метод спутниковых геодезических измерений (определений)	$Mt = \sqrt{M1^2+M2^2} = \sqrt{0,6^2+0,08^2} = 0,1 \text{ м}$	—
н157У	—	—	417220,68	1261659,71	Метод спутниковых геодезических измерений (определений)	$Mt = \sqrt{M1^2+M2^2} = \sqrt{0,6^2+0,08^2} = 0,1 \text{ м}$	—

**2. Сведения о частях границ уточняемого земельного участка с кадастровым номером 31:12:0702007:3 :**

Обозначение части границ		Горизонтальное проложение (S), м	Описание прохождения части границ	Сведения о согласовании местоположения границ(согласовано/спорное)
от т.	до т.			
1	2	3	4	5
н157У	н133У	37,79	—	—
н133У	н159У	40,75	—	—
н159У	н158У	36,97	—	—
н158У	н157У	39,62	—	—

**3. Сведения о характеристиках уточняемого земельного участка с кадастровым номером 31:12:0702007:3 :**

№ п/п	Наименование характеристик земельного участка	Значение характеристики
1	2	3
1.	Адрес земельного участка	—
1.1.	Сведения о местоположении земельного участка (при отсутствии адреса) в структурированном в соответствии с федеральной информационной адресной системой виде	обл. Белгородская, р-н Краснояружский, п. Красная Яруга, ул. Первомайская, дом 1а
1.2.	Дополнительные сведения о местоположении земельного участка	—

1	2	3
2.	Площадь земельного участка ± величина погрешности определения(вычисления) площади ( $P \pm \Delta P$ ), м <sup>2</sup>	1500±14
3.	Формула, примененная для вычисления предельной погрешности определения площади земельного участка, с подставленными значениями и итоговые (вычисленные) значения ( $\Delta P$ ), м <sup>2</sup>	$\Delta P = 3,5 \cdot M_t \cdot \sqrt{P_{\text{док}}} = 3,5 \cdot 0,10 \cdot \sqrt{1500} = 14$
4.	Площадь земельного участка согласно сведениям Единого государственного реестра недвижимости ( $R_{\text{кад}}$ ), м <sup>2</sup>	1500
5.	Оценка расхождения $P$ и $R_{\text{кад}}$ ( $P - R_{\text{кад}}$ ), м <sup>2</sup>	0
6.	Предельный минимальный и максимальный размеры земельного участка ( $R_{\text{мин}}$ и $R_{\text{макс}}$ ), м <sup>2</sup>	$R_{\text{мин}}=1500, R_{\text{макс}}=5000$
7.	Вид (виды) разрешенного использования	Для ведения личного подсобного хозяйства
7.1.	Дополнительные сведения об использовании земельного участка	—
8.	Кадастровый или иной государственный учетный номер (инвентарный) здания, сооружения, объекта незавершенного строительства, расположенного на земельном участке	31:12:0702007:1199, 31:12:0701001:585
9.	Сведения о земельных участках (землях общего пользования, территории общего пользования), посредством которых обеспечивается доступ	—
10.	Иные сведения	—

**4. Пояснения к сведениям об уточняемом земельном участке с кадастровым номером 31:12:0702007:3 :**

1.	
----	--

**1. Сведения о характерных точках границы уточняемого земельного участка с кадастровым номером 31:12:0702007:4 :**

Система координат МСК-31

Зона № 1

Обозначение характерных точек границ	Координаты, м				Метод определения координат	Формулы, примененные для расчета средней квадратической погрешности определения координат характерных точек границ ( $M_t$ ), с подставленными в такие формулы значениями и итоговые (вычисленные) значения $M_t$ , м	Описание закрепления точки
	содержатся в Едином государственном реестре недвижимости		определены в результате выполнения комплексных кадастровых работ				
	X	Y	X	Y			
1	2	3	4	5	6	7	8
н198У	—	—	417349,69	1261567,11	Метод спутниковых геодезических измерений	$M_t = \text{SQRT}(M1^2+M2^2) = \text{SQRT}(0,6^2+0,08^2) = 0,1 \text{ м}$	—



					(определений)		
н323У	—	—	417353,90	1261573,47	Метод спутниковых геодезических измерений (определений)	$Mt = \text{SQRT}(M1^2+M2^2) = \text{SQRT}(0,6^2+0,08^2) = 0,1 \text{ м}$	—
н199У	—	—	417359,74	1261584,67	Метод спутниковых геодезических измерений (определений)	$Mt = \text{SQRT}(M1^2+M2^2) = \text{SQRT}(0,6^2+0,08^2) = 0,1 \text{ м}$	—
395	—	—	417355,95	1261587,25	Метод спутниковых геодезических измерений (определений)	$Mt = \text{SQRT}(M1^2+M2^2) = \text{SQRT}(0,6^2+0,08^2) = 0,1 \text{ м}$	—
397	—	—	417324,33	1261609,19	Метод спутниковых геодезических измерений (определений)	$Mt = \text{SQRT}(M1^2+M2^2) = \text{SQRT}(0,6^2+0,08^2) = 0,1 \text{ м}$	—
396	—	—	417309,31	1261619,17	Метод спутниковых геодезических измерений (определений)	$Mt = \text{SQRT}(M1^2+M2^2) = \text{SQRT}(0,6^2+0,08^2) = 0,1 \text{ м}$	—
398	—	—	417298,64	1261602,85	Метод спутниковых геодезических измерений (определений)	$Mt = \text{SQRT}(M1^2+M2^2) = \text{SQRT}(0,6^2+0,08^2) = 0,1 \text{ м}$	—
403	—	—	417299,62	1261602,20	Метод спутниковых геодезических измерений (определений)	$Mt = \text{SQRT}(M1^2+M2^2) = \text{SQRT}(0,6^2+0,08^2) = 0,1 \text{ м}$	—
402	—	—	417315,14	1261591,92	Метод спутниковых геодезических измерений (определений)	$Mt = \text{SQRT}(M1^2+M2^2) = \text{SQRT}(0,6^2+0,08^2) = 0,1 \text{ м}$	—
401	—	—	417318,22	1261589,59	Метод спутниковых геодезических измерений (определений)	$Mt = \text{SQRT}(M1^2+M2^2) = \text{SQRT}(0,6^2+0,08^2) = 0,1 \text{ м}$	—
400	—	—	417327,98	1261582,42	Метод спутниковых	$Mt = \text{SQRT}(M1^2+M2^2) =$	—

					геодезических измерений (определений)	$\text{SQRT}(0,6^2+0,08^2) = 0,1 \text{ м}$	
399	—	—	417348,60	1261567,78	Метод спутниковых геодезических измерений (определений)	$M_t = \text{SQRT}(M_1^2+M_2^2) = \text{SQRT}(0,6^2+0,08^2) = 0,1 \text{ м}$	—
н198У	—	—	417349,69	1261567,11	Метод спутниковых геодезических измерений (определений)	$M_t = \text{SQRT}(M_1^2+M_2^2) = \text{SQRT}(0,6^2+0,08^2) = 0,1 \text{ м}$	—

**2. Сведения о частях границ уточняемого земельного участка с кадастровым номером 31:12:0702007:4 :**

Обозначение части границ		Горизонтальное проложение (S), м	Описание прохождения части границ	Сведения о согласовании местоположения границ(согласовано/спорное)
от т.	до т.			
1	2	3	4	5
н198У	н323У	7,63	—	—
н323У	н199У	12,63	—	—
н199У	395	4,58	—	—
395	397	38,49	—	—
397	396	18,03	—	—
396	398	19,50	—	—
398	403	1,18	—	—
403	402	18,62	—	—
402	401	3,86	—	—
401	400	12,11	—	—
400	399	25,29	—	—
399	н198У	1,28	—	—

**3. Сведения о характеристиках уточняемого земельного участка с кадастровым номером 31:12:0702007:4 :**

№ п/п	Наименование характеристик земельного участка	Значение характеристики
1	2	3
1.	Адрес земельного участка	—
1.1.	Сведения о местоположении земельного участка (при отсутствии адреса) в структурированном в соответствии с федеральной информационной адресной системой виде	обл. Белгородская, р-н Краснояружский, п. Красная Яруга, ул. Молодежная, дом 4
1.2.	Дополнительные сведения о местоположении земельного участка	—
2.	Площадь земельного участка ± величина погрешности	1225±12

1	2	3
	определения(вычисления) площади ( $P \pm \Delta P$ ), м <sup>2</sup>	
3.	Формула, примененная для вычисления предельной погрешности определения площади земельного участка, с подставленными значениями и итоговые (вычисленные) значения ( $\Delta P$ ), м <sup>2</sup>	$\Delta P = 3,5 \cdot M_t \cdot \sqrt{P_{\text{док}}} = 3,5 \cdot 0,10 \cdot \sqrt{1264} = 12$
4.	Площадь земельного участка согласно сведениям Единого государственного реестра недвижимости ( $P_{\text{кад}}$ ), м <sup>2</sup>	1264
5.	Оценка расхождения $P$ и $P_{\text{кад}}$ ( $P - P_{\text{кад}}$ ), м <sup>2</sup>	-39
6.	Предельный минимальный и максимальный размеры земельного участка ( $P_{\text{мин}}$ и $P_{\text{макс}}$ ), м <sup>2</sup>	$P_{\text{мин}}=1500$ , $P_{\text{макс}}=5000$
7.	Вид (виды) разрешенного использования	Для ведения личного подсобного хозяйства
7.1.	Дополнительные сведения об использовании земельного участка	—
8.	Кадастровый или иной государственный учетный номер (инвентарный) здания, сооружения, объекта незавершенного строительства, расположенного на земельном участке	31:12:0702007:578
9.	Сведения о земельных участках (землях общего пользования, территории общего пользования), посредством которых обеспечивается доступ	—
10.	Иные сведения	—

**4. Пояснения к сведениям об уточняемом земельном участке с кадастровым номером 31:12:0702007:4 :**

1.

**1. Сведения о характерных точках границы уточняемого земельного участка с кадастровым номером 31:12:0702007:16 :**

Система координат МСК-31

Зона № 1

Обозначение характерных точек границ	Координаты, м				Метод определения координат	Формулы, примененные для расчета средней квадратической погрешности определения координат характерных точек границ ( $M_t$ ), с подставленными в такие формулы значениями и итоговые (вычисленные) значения $M_t$ , м	Описание закрепления точки
	содержатся в Едином государственном реестре недвижимости		определены в результате выполнения комплексных кадастровых работ				
	X	Y	X	Y			
1	2	3	4	5	6	7	8
н426У	—	—	416900,28	1261578,31	—	—	—
н428У	—	—	416912,33	1261606,22	—	—	—
н429У	—	—	416914,68	1261621,23	—	—	—
745	416889,11	1261626,29	416889,11	1261626,29	Метод спутниковых	$M_t = \text{SQRT}(M1^2 + M2^2) =$	—

					геодезических измерений (определений)	$\text{SQRT}(0,6^2+0,08^2) = 0,1 \text{ м}$	
744	416882,38	1261584,18	416882,38	1261584,18	Метод спутниковых геодезических измерений (определений)	$M_t = \text{SQRT}(M_1^2+M_2^2) = \text{SQRT}(0,6^2+0,08^2) = 0,1 \text{ м}$	—
743	416886,72	1261571,11	—	—	Метод спутниковых геодезических измерений (определений)	$M_t = \text{SQRT}(M_1^2+M_2^2) = \text{SQRT}(0,6^2+0,08^2) = 0,1 \text{ м}$	—
747	416898,16	1261573,33	—	—	Метод спутниковых геодезических измерений (определений)	$M_t = \text{SQRT}(M_1^2+M_2^2) = \text{SQRT}(0,6^2+0,08^2) = 0,1 \text{ м}$	—
748	416906,81	1261607,20	—	—	Метод спутниковых геодезических измерений (определений)	$M_t = \text{SQRT}(M_1^2+M_2^2) = \text{SQRT}(0,6^2+0,08^2) = 0,1 \text{ м}$	—
749	416907,68	1261613,58	—	—	Метод спутниковых геодезических измерений (определений)	$M_t = \text{SQRT}(M_1^2+M_2^2) = \text{SQRT}(0,6^2+0,08^2) = 0,1 \text{ м}$	—
750	416908,29	1261620,11	—	—	Метод спутниковых геодезических измерений (определений)	$M_t = \text{SQRT}(M_1^2+M_2^2) = \text{SQRT}(0,6^2+0,08^2) = 0,1 \text{ м}$	—
746	416897,42	1261628,37	—	—	Метод спутниковых геодезических измерений (определений)	$M_t = \text{SQRT}(M_1^2+M_2^2) = \text{SQRT}(0,6^2+0,08^2) = 0,1 \text{ м}$	—
н426У	—	—	416900,28	1261578,31	—	—	—

**2. Сведения о частях границ уточняемого земельного участка с кадастровым номером 31:12:0702007:16 :**

Обозначение части границ		Горизонтальное положение (S), м	Описание прохождения части границ	Сведения о согласовании местоположения границ(согласовано/спорное)
от т.	до т.			
1	2	3	4	5
н426У	н428У	30,40	—	—

н428У	н429У	15,19	—	—
н429У	745	26,07	—	—
745	744	42,64	—	—
744	н426У	18,84	—	—

### 3. Сведения о характеристиках уточняемого земельного участка с кадастровым номером 31:12:0702007:16 :

№ п/п	Наименование характеристик земельного участка	Значение характеристики
1	2	3
1.	Адрес земельного участка	—
1.1.	Сведения о местоположении земельного участка (при отсутствии адреса) в структурированном в соответствии с федеральной информационной адресной системой виде	обл. Белгородская, р-н Краснояружский, п. Красная Яруга, ул. Центральная, 77а
1.2.	Дополнительные сведения о местоположении земельного участка	—
2.	Площадь земельного участка ± величина погрешности определения(вычисления) площади ( $P \pm \Delta P$ ), м <sup>2</sup>	1039±11
3.	Формула, примененная для вычисления предельной погрешности определения площади земельного участка, с подставленными значениями и итоговые (вычисленные) значения ( $\Delta P$ ), м <sup>2</sup>	$\Delta P = 3,5 \cdot M_t \cdot \sqrt{P_{\text{ДОК}}} = 3,5 \cdot 0,10 \cdot \sqrt{1006} = 11$
4.	Площадь земельного участка согласно сведениям Единого государственного реестра недвижимости ( $P_{\text{кад}}$ ), м <sup>2</sup>	1006
5.	Оценка расхождения $P$ и $P_{\text{кад}}$ ( $P - P_{\text{кад}}$ ), м <sup>2</sup>	33
6.	Предельный минимальный и максимальный размеры земельного участка ( $P_{\text{мин}}$ и $P_{\text{макс}}$ ), м <sup>2</sup>	$P_{\text{мин}}=1500$ , $P_{\text{макс}}=5000$
7.	Вид (виды) разрешенного использования	для размещения заправочной станции
7.1.	Дополнительные сведения об использовании земельного участка	—
8.	Кадастровый или иной государственный учетный номер (инвентарный) здания, сооружения, объекта незавершенного строительства, расположенного на земельном участке	31:12:0702007:737, 31:12:0702007:738
9.	Сведения о земельных участках (землях общего пользования, территории общего пользования), посредством которых обеспечивается доступ	—
10.	Иные сведения	—

### 4. Пояснения к сведениям об уточняемом земельном участке с кадастровым номером 31:12:0702007:16 :

1.	
----	--

### 1. Сведения о характерных точках границы уточняемого земельного участка с кадастровым номером 31:12:0702007:22 :

Обозначение характерных точек границ	Координаты, м				Метод определения координат	Формулы, примененные для расчета средней квадратической погрешности определения координат характерных точек границ ( $M_i$ ), с подставленными в такие формулы значениями и итоговые (вычисленные) значения $M_i$ , м	Описание закрепления точки
	содержатся в Едином государственном реестре недвижимости		определены в результате выполнения комплексных кадастровых работ				
	X	Y	X	Y			
1	2	3	4	5	6	7	8
316	—	—	417449,98	1261483,24	Метод спутниковых геодезических измерений (определений)	$M_t = \text{SQRT}(M_1^2 + M_2^2) =$ $\text{SQRT}(0,6^2 + 0,08^2) = 0,1 \text{ м}$	—
326	—	—	417456,02	1261493,13	Метод спутниковых геодезических измерений (определений)	$M_t = \text{SQRT}(M_1^2 + M_2^2) =$ $\text{SQRT}(0,6^2 + 0,08^2) = 0,1 \text{ м}$	—
325	—	—	417432,00	1261508,70	Метод спутниковых геодезических измерений (определений)	$M_t = \text{SQRT}(M_1^2 + M_2^2) =$ $\text{SQRT}(0,6^2 + 0,08^2) = 0,1 \text{ м}$	—
324	—	—	417428,65	1261510,90	Метод спутниковых геодезических измерений (определений)	$M_t = \text{SQRT}(M_1^2 + M_2^2) =$ $\text{SQRT}(0,6^2 + 0,08^2) = 0,1 \text{ м}$	—
н167У	—	—	417420,22	1261516,42	Метод спутниковых геодезических измерений (определений)	$M_t = \text{SQRT}(M_1^2 + M_2^2) =$ $\text{SQRT}(0,6^2 + 0,08^2) = 0,1 \text{ м}$	—
323	—	—	417413,86	1261520,47	Метод спутниковых геодезических измерений (определений)	$M_t = \text{SQRT}(M_1^2 + M_2^2) =$ $\text{SQRT}(0,6^2 + 0,08^2) = 0,1 \text{ м}$	—
322	—	—	417412,68	1261521,23	Метод спутниковых геодезических измерений	$M_t = \text{SQRT}(M_1^2 + M_2^2) =$ $\text{SQRT}(0,6^2 + 0,08^2) = 0,1 \text{ м}$	—

					(определений)		
317	—	—	417404,18	1261509,65	Метод спутниковых геодезических измерений (определений)	$Mt = \sqrt{M1^2 + M2^2} = \sqrt{0,6^2 + 0,08^2} = 0,1 \text{ м}$	—
318	—	—	417406,18	1261508,43	Метод спутниковых геодезических измерений (определений)	$Mt = \sqrt{M1^2 + M2^2} = \sqrt{0,6^2 + 0,08^2} = 0,1 \text{ м}$	—
319	—	—	417412,15	1261504,77	Метод спутниковых геодезических измерений (определений)	$Mt = \sqrt{M1^2 + M2^2} = \sqrt{0,6^2 + 0,08^2} = 0,1 \text{ м}$	—
320	—	—	417423,13	1261498,43	Метод спутниковых геодезических измерений (определений)	$Mt = \sqrt{M1^2 + M2^2} = \sqrt{0,6^2 + 0,08^2} = 0,1 \text{ м}$	—
321	—	—	417446,40	1261484,32	Метод спутниковых геодезических измерений (определений)	$Mt = \sqrt{M1^2 + M2^2} = \sqrt{0,6^2 + 0,08^2} = 0,1 \text{ м}$	—
316	—	—	417449,98	1261483,24	Метод спутниковых геодезических измерений (определений)	$Mt = \sqrt{M1^2 + M2^2} = \sqrt{0,6^2 + 0,08^2} = 0,1 \text{ м}$	—

**2. Сведения о частях границ уточняемого земельного участка с кадастровым номером 31:12:0702007:22 :**

Обозначение части границ		Горизонтальное проложение (S), м	Описание прохождения части границ	Сведения о согласовании местоположения границ (согласовано/спорное)
от т.	до т.			
1	2	3	4	5
316	326	11,59	—	—
326	325	28,62	—	—
325	324	4,01	—	—
324	н167У	10,08	—	—
н167У	323	7,54	—	—
323	322	1,40	—	—
322	317	14,36	—	—
317	318	2,34	—	—

318	319	7,00	—	—
319	320	12,68	—	—
320	321	27,21	—	—
321	316	3,74	—	—

### 3. Сведения о характеристиках уточняемого земельного участка с кадастровым номером 31:12:0702007:22 :

№ п/п	Наименование характеристик земельного участка	Значение характеристики
1	2	3
1.	Адрес земельного участка	—
1.1.	Сведения о местоположении земельного участка (при отсутствии адреса) в структурированном в соответствии с федеральной информационной адресной системой виде	Белгородская обл., р-н Краснояружский, п. Красная Яруга, ул. Механизаторов, № 6/1
1.2.	Дополнительные сведения о местоположении земельного участка	—
2.	Площадь земельного участка ± величина погрешности определения(вычисления) площади ( $P \pm \Delta P$ ), м <sup>2</sup>	698±9
3.	Формула, примененная для вычисления предельной погрешности определения площади земельного участка, с подставленными значениями и итоговые (вычисленные) значения ( $\Delta P$ ), м <sup>2</sup>	$\Delta P = 3,5 \cdot M_t \cdot \sqrt{P_{\text{ДОК}}} = 3,5 \cdot 0,10 \cdot \sqrt{695} = 9$
4.	Площадь земельного участка согласно сведениям Единого государственного реестра недвижимости ( $P_{\text{кад}}$ ), м <sup>2</sup>	695
5.	Оценка расхождения $P$ и $P_{\text{кад}}$ ( $P - P_{\text{кад}}$ ), м <sup>2</sup>	3
6.	Предельный минимальный и максимальный размеры земельного участка ( $P_{\text{мин}}$ и $P_{\text{макс}}$ ), м <sup>2</sup>	$P_{\text{мин}}=1500$ , $P_{\text{макс}}=5000$
7.	Вид (виды) разрешенного использования	Для ведения личного подсобного хозяйства
7.1.	Дополнительные сведения об использовании земельного участка	—
8.	Кадастровый или иной государственный учетный номер (инвентарный) здания, сооружения, объекта незавершенного строительства, расположенного на земельном участке	31:12:0702007:694
9.	Сведения о земельных участках (землях общего пользования, территории общего пользования), посредством которых обеспечивается доступ	—
10.	Иные сведения	—

### 4. Пояснения к сведениям об уточняемом земельном участке с кадастровым номером 31:12:0702007:22 :

1.	
----	--

### 1. Сведения о характерных точках границы уточняемого земельного участка с кадастровым номером 31:12:0702007:27 :



Обозначение характерных точек границ	Координаты, м				Метод определения координат	Формулы, примененные для расчета средней квадратической погрешности определения координат характерных точек границ ( $M_i$ ), с подставленными в такие формулы значениями и итоговые (вычисленные) значения $M_i$ , м	Описание закрепления точки
	содержатся в Едином государственном реестре недвижимости		определены в результате выполнения комплексных кадастровых работ				
	X	Y	X	Y			
1	2	3	4	5	6	7	8
н285У	—	—	417211,58	1261389,84	Метод спутниковых геодезических измерений (определений)	$M_t = \text{SQRT}(M_1^2 + M_2^2) =$ $\text{SQRT}(0,6^2 + 0,08^2) = 0,1 \text{ м}$	—
н283У	—	—	417227,27	1261414,21	Метод спутниковых геодезических измерений (определений)	$M_t = \text{SQRT}(M_1^2 + M_2^2) =$ $\text{SQRT}(0,6^2 + 0,08^2) = 0,1 \text{ м}$	—
н281У	—	—	417211,56	1261424,51	Метод спутниковых геодезических измерений (определений)	$M_t = \text{SQRT}(M_1^2 + M_2^2) =$ $\text{SQRT}(0,6^2 + 0,08^2) = 0,1 \text{ м}$	—
н411У	—	—	417183,12	1261443,54	Метод спутниковых геодезических измерений (определений)	$M_t = \text{SQRT}(M_1^2 + M_2^2) =$ $\text{SQRT}(0,6^2 + 0,08^2) = 0,1 \text{ м}$	—
н298У	—	—	417167,42	1261418,83	Метод спутниковых геодезических измерений (определений)	$M_t = \text{SQRT}(M_1^2 + M_2^2) =$ $\text{SQRT}(0,6^2 + 0,08^2) = 0,1 \text{ м}$	—
н297У	—	—	417171,38	1261416,23	Метод спутниковых геодезических измерений (определений)	$M_t = \text{SQRT}(M_1^2 + M_2^2) =$ $\text{SQRT}(0,6^2 + 0,08^2) = 0,1 \text{ м}$	—
н296У	—	—	417185,04	1261407,26	Метод спутниковых геодезических измерений	$M_t = \text{SQRT}(M_1^2 + M_2^2) =$ $\text{SQRT}(0,6^2 + 0,08^2) = 0,1 \text{ м}$	—

н285У	—	—	417211,58	1261389,84	Метод спутниковых геодезических измерений (определений)	$M_t = \text{SQRT}(M_1^2 + M_2^2) = \text{SQRT}(0,6^2 + 0,08^2) = 0,1 \text{ м}$	—
-------	---	---	-----------	------------	---	--	---

**2. Сведения о частях границ уточняемого земельного участка с кадастровым номером 31:12:0702007:27 :**

Обозначение части границ		Горизонтальное проложение (S), м	Описание прохождения части границ	Сведения о согласовании местоположения границ(согласовано/спорное)
от т.	до т.			
1	2	3	4	5
н285У	н283У	28,98	—	—
н283У	н281У	18,79	—	—
н281У	н411У	34,22	—	—
н411У	н298У	29,28	—	—
н298У	н297У	4,74	—	—
н297У	н296У	16,34	—	—
н296У	н285У	31,75	—	—

**3. Сведения о характеристиках уточняемого земельного участка с кадастровым номером 31:12:0702007:27 :**

№ п/п	Наименование характеристик земельного участка	Значение характеристики
1	2	3
1.	Адрес земельного участка	—
1.1.	Сведения о местоположении земельного участка (при отсутствии адреса) в структурированном в соответствии с федеральной информационной адресной системой виде	Белгородская обл., р-н Краснояружский, п. Красная Яруга, ул. Молодежная, д. 17
1.2.	Дополнительные сведения о местоположении земельного участка	—
2.	Площадь земельного участка ± величина погрешности определения(вычисления) площади ( $P \pm \Delta P$ ), м <sup>2</sup>	1538±14
3.	Формула, примененная для вычисления предельной погрешности определения площади земельного участка, с подставленными значениями и итоговые (вычисленные) значения ( $\Delta P$ ), м <sup>2</sup>	$\Delta P = 3,5 \cdot M_t \cdot \sqrt{P_{\text{ДОК}}} = 3,5 \cdot 0,10 \cdot \sqrt{1500} = 14$
4.	Площадь земельного участка согласно сведениям Единого государственного реестра недвижимости ( $P_{\text{кад}}$ ), м <sup>2</sup>	1500
5.	Оценка расхождения $P$ и $P_{\text{кад}}$ ( $P - P_{\text{кад}}$ ), м <sup>2</sup>	38
6.	Предельный минимальный и максимальный размеры земельного участка ( $P_{\text{мин}}$ и $P_{\text{макс}}$ ), м <sup>2</sup>	$P_{\text{мин}}=1500, P_{\text{макс}}=5000$
7.	Вид (виды) разрешенного использования	Для ведения личного подсобного хозяйства
7.1.	Дополнительные сведения об использовании земельного участка	—

1	2	3
8.	Кадастровый или иной государственный учетный номер (инвентарный) здания, сооружения, объекта незавершенного строительства, расположенного на земельном участке	31:12:0702007:568
9.	Сведения о земельных участках (землях общего пользования, территории общего пользования), посредством которых обеспечивается доступ	—
10.	Иные сведения	—

**4. Пояснения к сведениям об уточняемом земельном участке с кадастровым номером 31:12:0702007:27 :**

1.	
----	--

**1. Сведения о характерных точках границы уточняемого земельного участка с кадастровым номером 31:12:0702007:34 :**

Система координат МСК-31					Зона № 1		
Обозначение характерных точек границ	Координаты, м				Метод определения координат	Формулы, примененные для расчета средней квадратической погрешности определения координат характерных точек границ ( $M_i$ ), с подставленными в такие формулы значениями и итоговые (вычисленные) значения $M_i$ , м	Описание закрепления точки
	содержатся в Едином государственном реестре недвижимости		определены в результате выполнения комплексных кадастровых работ				
	X	Y	X	Y			
1	2	3	4	5	6	7	8
н425У	—	—	417137,38	1261402,41	Метод спутниковых геодезических измерений (определений)	$M_t = \text{SQRT}(M_1^2 + M_2^2) = \text{SQRT}(0,6^2 + 0,08^2) = 0,1 \text{ м}$	—
н422У	—	—	417144,97	1261413,96	Метод спутниковых геодезических измерений (определений)	$M_t = \text{SQRT}(M_1^2 + M_2^2) = \text{SQRT}(0,6^2 + 0,08^2) = 0,1 \text{ м}$	—
н420У	—	—	417152,34	1261425,54	Метод спутниковых геодезических измерений (определений)	$M_t = \text{SQRT}(M_1^2 + M_2^2) = \text{SQRT}(0,6^2 + 0,08^2) = 0,1 \text{ м}$	—
н421У	—	—	417112,23	1261453,37	Метод спутниковых геодезических измерений	$M_t = \text{SQRT}(M_1^2 + M_2^2) = \text{SQRT}(0,6^2 + 0,08^2) = 0,1 \text{ м}$	—

					(определений)		
485	—	—	417110,04	1261454,94	Метод спутниковых геодезических измерений (определений)	$Mt = \sqrt{M1^2 + M2^2} = \sqrt{0,6^2 + 0,08^2} = 0,1 \text{ м}$	—
484	—	—	417100,02	1261439,71	Метод спутниковых геодезических измерений (определений)	$Mt = \sqrt{M1^2 + M2^2} = \sqrt{0,6^2 + 0,08^2} = 0,1 \text{ м}$	—
483	—	—	417093,29	1261429,48	Метод спутниковых геодезических измерений (определений)	$Mt = \sqrt{M1^2 + M2^2} = \sqrt{0,6^2 + 0,08^2} = 0,1 \text{ м}$	—
н427У	—	—	417109,74	1261418,77	Метод спутниковых геодезических измерений (определений)	$Mt = \sqrt{M1^2 + M2^2} = \sqrt{0,6^2 + 0,08^2} = 0,1 \text{ м}$	—
н425У	—	—	417137,38	1261402,41	Метод спутниковых геодезических измерений (определений)	$Mt = \sqrt{M1^2 + M2^2} = \sqrt{0,6^2 + 0,08^2} = 0,1 \text{ м}$	—

**2. Сведения о частях границ уточняемого земельного участка с кадастровым номером 31:12:0702007:34 :**

Обозначение части границ		Горизонтальное проложение (S), м	Описание прохождения части границ	Сведения о согласовании местоположения границ(согласовано/спорное)
от т.	до т.			
1	2	3	4	5
н425У	н422У	13,82	—	—
н422У	н420У	13,73	—	—
н420У	н421У	48,82	—	—
н421У	485	2,69	—	—
485	484	18,23	—	—
484	483	12,25	—	—
483	н427У	19,63	—	—
н427У	н425У	32,12	—	—

**3. Сведения о характеристиках уточняемого земельного участка с кадастровым номером 31:12:0702007:34 :**

№ п/п	Наименование характеристик земельного участка	Значение характеристики
1	2	3
1.	Адрес земельного участка	—

1	2	3
1.1.	Сведения о местоположении земельного участка (при отсутствии адреса) в структурированном в соответствии с федеральной информационной адресной системой виде	обл. Белгородская, р-н Краснояружский, п. Красная Яруга, ул. Молодежная, № 22
1.2.	Дополнительные сведения о местоположении земельного участка	—
2.	Площадь земельного участка ± величина погрешности определения(вычисления) площади ( $P \pm \Delta P$ ), м <sup>2</sup>	1511±14
3.	Формула, примененная для вычисления предельной погрешности определения площади земельного участка, с подставленными значениями и итоговые (вычисленные) значения ( $\Delta P$ ), м <sup>2</sup>	$\Delta P = 3,5 \cdot M_t \cdot \sqrt{P_{\text{ДОК}}} = 3,5 \cdot 0,10 \cdot \sqrt{1500} = 14$
4.	Площадь земельного участка согласно сведениям Единого государственного реестра недвижимости ( $P_{\text{кад}}$ ), м <sup>2</sup>	1500
5.	Оценка расхождения $P$ и $P_{\text{кад}}$ ( $P - P_{\text{кад}}$ ), м <sup>2</sup>	11
6.	Предельный минимальный и максимальный размеры земельного участка ( $P_{\text{мин}}$ и $P_{\text{макс}}$ ), м <sup>2</sup>	$P_{\text{мин}}=1500$ , $P_{\text{макс}}=5000$
7.	Вид (виды) разрешенного использования	Для индивидуального жилищного строительства
7.1.	Дополнительные сведения об использовании земельного участка	—
8.	Кадастровый или иной государственный учетный номер (инвентарный) здания, сооружения, объекта незавершенного строительства, расположенного на земельном участке	31:12:0701001:569
9.	Сведения о земельных участках (землях общего пользования, территории общего пользования), посредством которых обеспечивается доступ	—
10.	Иные сведения	—

**4. Пояснения к сведениям об уточняемом земельном участке с кадастровым номером 31:12:0702007:34 :**

1.

**1. Сведения о характерных точках границы уточняемого земельного участка с кадастровым номером 31:12:0702007:38 :**

Система координат МСК-31

Зона № 1

Обозначение характерных точек границ	Координаты, м				Метод определения координат	Формулы, примененные для расчета средней квадратической погрешности определения координат характерных точек границ ( $M_t$ ), с подставленными в такие формулы значениями и итоговые (вычисленные) значения $M_t$ , м	Описание закрепления точки
	содержатся в Едином государственном реестре недвижимости		определены в результате выполнения комплексных кадастровых работ				
	X	Y	X	Y			

1	2	3	4	5	6	7	8
445	—	—	417285,94	1261616,78	Метод спутниковых геодезических измерений (определений)	$Mt = \text{SQRT}(M1^2+M2^2) = \text{SQRT}(0,6^2+0,08^2) = 0,1 \text{ м}$	—
438	—	—	417294,42	1261629,48	Метод спутниковых геодезических измерений (определений)	$Mt = \text{SQRT}(M1^2+M2^2) = \text{SQRT}(0,6^2+0,08^2) = 0,1 \text{ м}$	—
444	—	—	417293,00	1261630,46	Метод спутниковых геодезических измерений (определений)	$Mt = \text{SQRT}(M1^2+M2^2) = \text{SQRT}(0,6^2+0,08^2) = 0,1 \text{ м}$	—
443	—	—	417287,13	1261634,32	Метод спутниковых геодезических измерений (определений)	$Mt = \text{SQRT}(M1^2+M2^2) = \text{SQRT}(0,6^2+0,08^2) = 0,1 \text{ м}$	—
442	—	—	417285,52	1261635,30	Метод спутниковых геодезических измерений (определений)	$Mt = \text{SQRT}(M1^2+M2^2) = \text{SQRT}(0,6^2+0,08^2) = 0,1 \text{ м}$	—
441	—	—	417280,29	1261638,57	Метод спутниковых геодезических измерений (определений)	$Mt = \text{SQRT}(M1^2+M2^2) = \text{SQRT}(0,6^2+0,08^2) = 0,1 \text{ м}$	—
440	—	—	417273,24	1261642,20	Метод спутниковых геодезических измерений (определений)	$Mt = \text{SQRT}(M1^2+M2^2) = \text{SQRT}(0,6^2+0,08^2) = 0,1 \text{ м}$	—
439	—	—	417240,45	1261664,17	Метод спутниковых геодезических измерений (определений)	$Mt = \text{SQRT}(M1^2+M2^2) = \text{SQRT}(0,6^2+0,08^2) = 0,1 \text{ м}$	—
н165У	—	—	417234,97	1261668,12	Метод спутниковых геодезических измерений (определений)	$Mt = \text{SQRT}(M1^2+M2^2) = \text{SQRT}(0,6^2+0,08^2) = 0,1 \text{ м}$	—
н166У	—	—	417226,30	1261656,54	Метод спутниковых	$Mt = \text{SQRT}(M1^2+M2^2) =$	—

					геодезических измерений (определений)	$\text{SQRT}(0,6^2+0,08^2) = 0,1 \text{ м}$	
451	—	—	417228,77	1261654,79	Метод спутниковых геодезических измерений (определений)	$Mt = \text{SQRT}(M1^2+M2^2) = \text{SQRT}(0,6^2+0,08^2) = 0,1 \text{ м}$	—
450	—	—	417261,14	1261633,67	Метод спутниковых геодезических измерений (определений)	$Mt = \text{SQRT}(M1^2+M2^2) = \text{SQRT}(0,6^2+0,08^2) = 0,1 \text{ м}$	—
449	—	—	417264,50	1261631,34	Метод спутниковых геодезических измерений (определений)	$Mt = \text{SQRT}(M1^2+M2^2) = \text{SQRT}(0,6^2+0,08^2) = 0,1 \text{ м}$	—
448	—	—	417271,78	1261626,61	Метод спутниковых геодезических измерений (определений)	$Mt = \text{SQRT}(M1^2+M2^2) = \text{SQRT}(0,6^2+0,08^2) = 0,1 \text{ м}$	—
н164У	—	—	417275,82	1261623,67	Метод спутниковых геодезических измерений (определений)	$Mt = \text{SQRT}(M1^2+M2^2) = \text{SQRT}(0,6^2+0,08^2) = 0,1 \text{ м}$	—
н163У	—	—	417283,81	1261618,20	Метод спутниковых геодезических измерений (определений)	$Mt = \text{SQRT}(M1^2+M2^2) = \text{SQRT}(0,6^2+0,08^2) = 0,1 \text{ м}$	—
445	—	—	417285,94	1261616,78	Метод спутниковых геодезических измерений (определений)	$Mt = \text{SQRT}(M1^2+M2^2) = \text{SQRT}(0,6^2+0,08^2) = 0,1 \text{ м}$	—

**2. Сведения о частях границ уточняемого земельного участка с кадастровым номером 31:12:0702007:38 :**

Обозначение части границ		Горизонтальное проложение (S), м	Описание прохождения части границ	Сведения о согласовании местоположения границ(согласовано/спорное)
от т.	до т.			
1	2	3	4	5
445	438	15,27	—	—
438	444	1,73	—	—

444	443	7,03	—	—
443	442	1,88	—	—
442	441	6,17	—	—
441	440	7,93	—	—
440	439	39,47	—	—
439	н165У	6,76	—	—
н165У	н166У	14,47	—	—
н166У	451	3,03	—	—
451	450	38,65	—	—
450	449	4,09	—	—
449	448	8,68	—	—
448	н164У	5,00	—	—
н164У	н163У	9,68	—	—
н163У	445	2,56	—	—

### 3. Сведения о характеристиках уточняемого земельного участка с кадастровым номером 31:12:0702007:38 :

№ п/п	Наименование характеристик земельного участка	Значение характеристики
1	2	3
1.	Адрес земельного участка	—
1.1.	Сведения о местоположении земельного участка (при отсутствии адреса) в структурированном в соответствии с федеральной информационной адресной системой виде	обл. Белгородская, р-н Краснояружский, п. Красная Яруга, ул. Молодежная, дом 3
1.2.	Дополнительные сведения о местоположении земельного участка	—
2.	Площадь земельного участка ± величина погрешности определения(вычисления) площади ( $P \pm \Delta P$ ), м <sup>2</sup>	1022±11
3.	Формула, примененная для вычисления предельной погрешности определения площади земельного участка, с подставленными значениями и итоговые (вычисленные) значения ( $\Delta P$ ), м <sup>2</sup>	$\Delta P = 3,5 \cdot M_t \cdot \sqrt{P_{\text{ДОК}}} = 3,5 \cdot 0,10 \cdot \sqrt{1042} = 11$
4.	Площадь земельного участка согласно сведениям Единого государственного реестра недвижимости ( $P_{\text{кад}}$ ), м <sup>2</sup>	1042
5.	Оценка расхождения $P$ и $P_{\text{кад}}$ ( $P - P_{\text{кад}}$ ), м <sup>2</sup>	-20
6.	Предельный минимальный и максимальный размеры земельного участка ( $P_{\text{мин}}$ и $P_{\text{макс}}$ ), м <sup>2</sup>	$P_{\text{мин}}=1500$ , $P_{\text{макс}}=5000$
7.	Вид (виды) разрешенного использования	Для ведения личного подсобного хозяйства
7.1.	Дополнительные сведения об использовании земельного участка	—
8.	Кадастровый или иной государственный учетный номер (инвентарный) здания, сооружения, объекта незавершенного строительства, расположенного на земельном участке	31:12:0701001:316



1	2	3
9.	Сведения о земельных участках (землях общего пользования, территории общего пользования), посредством которых обеспечивается доступ	—
10.	Иные сведения	—

**4. Пояснения к сведениям об уточняемом земельном участке с кадастровым номером 31:12:0702007:38 :**

1.

**1. Сведения о характерных точках границы уточняемого земельного участка с кадастровым номером 31:12:0702007:40 :**

Система координат МСК-31

Зона № 1

Обозначение характерных точек границ	Координаты, м				Метод определения координат	Формулы, примененные для расчета средней квадратической погрешности определения координат характерных точек границ ( $M_t$ ), с подставленными в такие формулы значениями и итоговые (вычисленные) значения $M_t$ , м	Описание закрепления точки
	содержатся в Едином государственном реестре недвижимости		определены в результате выполнения комплексных кадастровых работ				
	X	Y	X	Y			
1	2	3	4	5	6	7	8
234	—	—	417045,43	1261325,44	Метод спутниковых геодезических измерений (определений)	$M_t = \text{SQRT}(M_1^2 + M_2^2) = \text{SQRT}(0,6^2 + 0,08^2) = 0,1 \text{ м}$	—
233	—	—	417046,95	1261370,90	Метод спутниковых геодезических измерений (определений)	$M_t = \text{SQRT}(M_1^2 + M_2^2) = \text{SQRT}(0,6^2 + 0,08^2) = 0,1 \text{ м}$	—
232	—	—	417047,08	1261374,98	Метод спутниковых геодезических измерений (определений)	$M_t = \text{SQRT}(M_1^2 + M_2^2) = \text{SQRT}(0,6^2 + 0,08^2) = 0,1 \text{ м}$	—
н537У	—	—	417046,69	1261385,63	Метод спутниковых геодезических измерений (определений)	$M_t = \text{SQRT}(M_1^2 + M_2^2) = \text{SQRT}(0,6^2 + 0,08^2) = 0,1 \text{ м}$	—
н126У	—	—	417025,77	1261386,90	Метод спутниковых геодезических измерений (определений)	$M_t = \text{SQRT}(M_1^2 + M_2^2) = \text{SQRT}(0,6^2 + 0,08^2) = 0,1 \text{ м}$	—

					измерений (определений)		
н560У	—	—	417025,69	1261385,39	Метод спутниковых геодезических измерений (определений)	$Mt = \sqrt{M1^2+M2^2} = \sqrt{0,6^2+0,08^2} = 0,1 \text{ м}$	—
н597У	—	—	417025,62	1261384,25	Метод спутниковых геодезических измерений (определений)	$Mt = \sqrt{M1^2+M2^2} = \sqrt{0,6^2+0,08^2} = 0,1 \text{ м}$	—
н557У	—	—	417023,98	1261348,64	Метод спутниковых геодезических измерений (определений)	$Mt = \sqrt{M1^2+M2^2} = \sqrt{0,6^2+0,08^2} = 0,1 \text{ м}$	—
н599У	—	—	417023,48	1261313,19	Метод спутниковых геодезических измерений (определений)	$Mt = \sqrt{M1^2+M2^2} = \sqrt{0,6^2+0,08^2} = 0,1 \text{ м}$	—
н536У	—	—	417044,96	1261313,20	Метод спутниковых геодезических измерений (определений)	$Mt = \sqrt{M1^2+M2^2} = \sqrt{0,6^2+0,08^2} = 0,1 \text{ м}$	—
234	—	—	417045,43	1261325,44	Метод спутниковых геодезических измерений (определений)	$Mt = \sqrt{M1^2+M2^2} = \sqrt{0,6^2+0,08^2} = 0,1 \text{ м}$	—

**2. Сведения о частях границ уточняемого земельного участка с кадастровым номером 31:12:0702007:40 :**

Обозначение части границ		Горизонтальное проложение (S), м	Описание прохождения части границ	Сведения о согласовании местоположения границ(согласовано/спорное)
от т.	до т.			
1	2	3	4	5
234	233	45,49	—	—
233	232	4,08	—	—
232	н537У	10,66	—	—
н537У	н126У	20,96	—	—
н126У	н560У	1,51	—	—
н560У	н597У	1,14	—	—
н597У	н557У	35,65	—	—

н557У	н599У	35,45	—	—
н599У	н536У	21,48	—	—
н536У	234	12,25	—	—

**3. Сведения о характеристиках уточняемого земельного участка с кадастровым номером 31:12:0702007:40 :**

№ п/п	Наименование характеристик земельного участка	Значение характеристики
1	2	3
1.	Адрес земельного участка	—
1.1.	Сведения о местоположении земельного участка (при отсутствии адреса) в структурированном в соответствии с федеральной информационной адресной системой виде	обл. Белгородская, р-н Краснояружский, п. Красная Яруга, ул. 5 Августа, 5
1.2.	Дополнительные сведения о местоположении земельного участка	—
2.	Площадь земельного участка ± величина погрешности определения(вычисления) площади ( $P \pm \Delta P$ ), м <sup>2</sup>	1598±14
3.	Формула, примененная для вычисления предельной погрешности определения площади земельного участка, с подставленными значениями и итоговые (вычисленные) значения ( $\Delta P$ ), м <sup>2</sup>	$\Delta P = 3,5 \cdot M_t \cdot \sqrt{P_{\text{ДОК}}} = 3,5 \cdot 0,10 \cdot \sqrt{1500} = 14$
4.	Площадь земельного участка согласно сведениям Единого государственного реестра недвижимости ( $P_{\text{кад}}$ ), м <sup>2</sup>	1500
5.	Оценка расхождения $P$ и $P_{\text{кад}}$ ( $P - P_{\text{кад}}$ ), м <sup>2</sup>	98
6.	Предельный минимальный и максимальный размеры земельного участка ( $P_{\text{мин}}$ и $P_{\text{макс}}$ ), м <sup>2</sup>	$P_{\text{мин}}=1500, P_{\text{макс}}=5000$
7.	Вид (виды) разрешенного использования	Для индивидуального жилищного строительства
7.1.	Дополнительные сведения об использовании земельного участка	—
8.	Кадастровый или иной государственный учетный номер (инвентарный) здания, сооружения, объекта незавершенного строительства, расположенного на земельном участке	31:12:0702007:558, 31:12:0701001:501
9.	Сведения о земельных участках (земля общего пользования, территории общего пользования), посредством которых обеспечивается доступ	—
10.	Иные сведения	—

**4. Пояснения к сведениям об уточняемом земельном участке с кадастровым номером 31:12:0702007:40 :**

1.	
----	--

**1. Сведения о характерных точках границы уточняемого земельного участка с кадастровым номером 31:12:0702007:41 :**

Обозначение характерных точек границ	Координаты, м				Метод определения координат	Формулы, примененные для расчета средней квадратической погрешности определения координат характерных точек границ ( $M_i$ ), с подставленными в такие формулы значениями и итоговые (вычисленные) значения $M_i$ , м	Описание закрепления точки
	содержатся в Едином государственном реестре недвижимости		определены в результате выполнения комплексных кадастровых работ				
	X	Y	X	Y			
1	2	3	4	5	6	7	8
н467У	—	—	417264,80	1261587,75	Метод спутниковых геодезических измерений (определений)	$M_t = \text{SQRT}(M_1^2 + M_2^2) =$ $\text{SQRT}(0,6^2 + 0,08^2) = 0,1 \text{ м}$	—
н459У	—	—	417268,77	1261593,89	Метод спутниковых геодезических измерений (определений)	$M_t = \text{SQRT}(M_1^2 + M_2^2) =$ $\text{SQRT}(0,6^2 + 0,08^2) = 0,1 \text{ м}$	—
н460У	—	—	417266,64	1261595,11	Метод спутниковых геодезических измерений (определений)	$M_t = \text{SQRT}(M_1^2 + M_2^2) =$ $\text{SQRT}(0,6^2 + 0,08^2) = 0,1 \text{ м}$	—
н461У	—	—	417268,91	1261598,40	Метод спутниковых геодезических измерений (определений)	$M_t = \text{SQRT}(M_1^2 + M_2^2) =$ $\text{SQRT}(0,6^2 + 0,08^2) = 0,1 \text{ м}$	—
н462У	—	—	417270,39	1261597,60	Метод спутниковых геодезических измерений (определений)	$M_t = \text{SQRT}(M_1^2 + M_2^2) =$ $\text{SQRT}(0,6^2 + 0,08^2) = 0,1 \text{ м}$	—
452	—	—	417276,07	1261605,87	Метод спутниковых геодезических измерений (определений)	$M_t = \text{SQRT}(M_1^2 + M_2^2) =$ $\text{SQRT}(0,6^2 + 0,08^2) = 0,1 \text{ м}$	—
456	—	—	417273,03	1261607,74	Метод спутниковых геодезических измерений	$M_t = \text{SQRT}(M_1^2 + M_2^2) =$ $\text{SQRT}(0,6^2 + 0,08^2) = 0,1 \text{ м}$	—

					(определений)		
455	—	—	417265,84	1261612,51	Метод спутниковых геодезических измерений (определений)	$Mt = \sqrt{M1^2 + M2^2} = \sqrt{0,6^2 + 0,08^2} = 0,1 \text{ м}$	—
454	—	—	417260,11	1261616,47	Метод спутниковых геодезических измерений (определений)	$Mt = \sqrt{M1^2 + M2^2} = \sqrt{0,6^2 + 0,08^2} = 0,1 \text{ м}$	—
453	—	—	417218,58	1261643,19	Метод спутниковых геодезических измерений (определений)	$Mt = \sqrt{M1^2 + M2^2} = \sqrt{0,6^2 + 0,08^2} = 0,1 \text{ м}$	—
н302У	—	—	417207,77	1261625,80	Метод спутниковых геодезических измерений (определений)	$Mt = \sqrt{M1^2 + M2^2} = \sqrt{0,6^2 + 0,08^2} = 0,1 \text{ м}$	—
н455У	—	—	417246,40	1261599,77	Метод спутниковых геодезических измерений (определений)	$Mt = \sqrt{M1^2 + M2^2} = \sqrt{0,6^2 + 0,08^2} = 0,1 \text{ м}$	—
н454У	—	—	417263,83	1261588,39	Метод спутниковых геодезических измерений (определений)	$Mt = \sqrt{M1^2 + M2^2} = \sqrt{0,6^2 + 0,08^2} = 0,1 \text{ м}$	—
н467У	—	—	417264,80	1261587,75	Метод спутниковых геодезических измерений (определений)	$Mt = \sqrt{M1^2 + M2^2} = \sqrt{0,6^2 + 0,08^2} = 0,1 \text{ м}$	—

**2. Сведения о частях границ уточняемого земельного участка с кадастровым номером 31:12:0702007:41 :**

Обозначение части границ		Горизонтальное проложение (S), м	Описание прохождения части границ	Сведения о согласовании местоположения границ(согласовано/спорное)
от т.	до т.			
1	2	3	4	5
н467У	н459У	7,31	—	—
н459У	н460У	2,45	—	—
н460У	н461У	4,00	—	—
н461У	н462У	1,68	—	—

н462У	452	10,03	—	—
452	456	3,57	—	—
456	455	8,63	—	—
455	454	6,97	—	—
454	453	49,38	—	—
453	н302У	20,48	—	—
н302У	н455У	46,58	—	—
н455У	н454У	20,82	—	—
н454У	н467У	1,16	—	—

### 3. Сведения о характеристиках уточняемого земельного участка с кадастровым номером 31:12:0702007:41 :

№ п/п	Наименование характеристик земельного участка	Значение характеристики
1	2	3
1.	Адрес земельного участка	—
1.1.	Сведения о местоположении земельного участка (при отсутствии адреса) в структурированном в соответствии с федеральной информационной адресной системой виде	обл. Белгородская, р-н Краснояружский, п. Красная Яруга, ул. Молодежная, дом 5
1.2.	Дополнительные сведения о местоположении земельного участка	—
2.	Площадь земельного участка ± величина погрешности определения(вычисления) площади ( $P \pm \Delta P$ ), м <sup>2</sup>	1434±13
3.	Формула, примененная для вычисления предельной погрешности определения площади земельного участка, с подставленными значениями и итоговые (вычисленные) значения ( $\Delta P$ ), м <sup>2</sup>	$\Delta P = 3,5 \cdot M_t \cdot \sqrt{P_{\text{ДОК}}} = 3,5 \cdot 0,10 \cdot \sqrt{1460} = 13$
4.	Площадь земельного участка согласно сведениям Единого государственного реестра недвижимости ( $P_{\text{кад}}$ ), м <sup>2</sup>	1460
5.	Оценка расхождения $P$ и $P_{\text{кад}}$ ( $P - P_{\text{кад}}$ ), м <sup>2</sup>	-26
6.	Предельный минимальный и максимальный размеры земельного участка ( $P_{\text{мин}}$ и $P_{\text{макс}}$ ), м <sup>2</sup>	$P_{\text{мин}}=1500$ , $P_{\text{макс}}=5000$
7.	Вид (виды) разрешенного использования	Для ведения личного подсобного хозяйства
7.1.	Дополнительные сведения об использовании земельного участка	—
8.	Кадастровый или иной государственный учетный номер (инвентарный) здания, сооружения, объекта незавершенного строительства, расположенного на земельном участке	31:12:0702007:541
9.	Сведения о земельных участках (землях общего пользования, территории общего пользования), посредством которых обеспечивается доступ	—
10.	Иные сведения	—

**4. Пояснения к сведениям об уточняемом земельном участке с кадастровым номером 31:12:0702007:41 :**

1.

**1. Сведения о характерных точках границы уточняемого земельного участка с кадастровым номером 31:12:0702007:43 :**

Система координат МСК-31

Зона № 1

Обозначение характерных точек границ	Координаты, м				Метод определения координат	Формулы, примененные для расчета средней квадратической погрешности определения координат характерных точек границ ( $M_i$ ), с подставленными в такие формулы значениями и итоговые (вычисленные) значения $M_i$ , м	Описание закрепления точки
	содержатся в Едином государственном реестре недвижимости		определены в результате выполнения комплексных кадастровых работ				
	X	Y	X	Y			
1	2	3	4	5	6	7	8
н310У	—	—	417252,22	1261571,17	Метод спутниковых геодезических измерений (определений)	$M_t = \text{SQRT}(M_1^2 + M_2^2) =$ $\text{SQRT}(0,6^2 + 0,08^2) = 0,1 \text{ м}$	—
н454У	—	—	417263,83	1261588,39	Метод спутниковых геодезических измерений (определений)	$M_t = \text{SQRT}(M_1^2 + M_2^2) =$ $\text{SQRT}(0,6^2 + 0,08^2) = 0,1 \text{ м}$	—
н455У	—	—	417246,40	1261599,77	Метод спутниковых геодезических измерений (определений)	$M_t = \text{SQRT}(M_1^2 + M_2^2) =$ $\text{SQRT}(0,6^2 + 0,08^2) = 0,1 \text{ м}$	—
н303У	—	—	417223,50	1261615,20	Метод спутниковых геодезических измерений (определений)	$M_t = \text{SQRT}(M_1^2 + M_2^2) =$ $\text{SQRT}(0,6^2 + 0,08^2) = 0,1 \text{ м}$	—
н304У	—	—	417212,17	1261596,74	Метод спутниковых геодезических измерений (определений)	$M_t = \text{SQRT}(M_1^2 + M_2^2) =$ $\text{SQRT}(0,6^2 + 0,08^2) = 0,1 \text{ м}$	—
н312У	—	—	417231,91	1261583,95	Метод спутниковых геодезических	$M_t = \text{SQRT}(M_1^2 + M_2^2) =$ $\text{SQRT}(0,6^2 + 0,08^2) = 0,1 \text{ м}$	—

					измерений (определений)		
н311У	—	—	417235,21	1261581,98	Метод спутниковых геодезических измерений (определений)	$M_t = \text{SQRT}(M_1^2 + M_2^2) = \text{SQRT}(0,6^2 + 0,08^2) = 0,1 \text{ м}$	—
н310У	—	—	417252,22	1261571,17	Метод спутниковых геодезических измерений (определений)	$M_t = \text{SQRT}(M_1^2 + M_2^2) = \text{SQRT}(0,6^2 + 0,08^2) = 0,1 \text{ м}$	—

**2. Сведения о частях границ уточняемого земельного участка с кадастровым номером 31:12:0702007:43 :**

Обозначение части границ		Горизонтальное проложение (S), м	Описание прохождения части границ	Сведения о согласовании местоположения границ (согласовано/спорное)
от т.	до т.			
1	2	3	4	5
н310У	н454У	20,77	—	—
н454У	н455У	20,82	—	—
н455У	н303У	27,61	—	—
н303У	н304У	21,66	—	—
н304У	н312У	23,52	—	—
н312У	н311У	3,84	—	—
н311У	н310У	20,15	—	—

**3. Сведения о характеристиках уточняемого земельного участка с кадастровым номером 31:12:0702007:43 :**

№ п/п	Наименование характеристик земельного участка	Значение характеристики
1	2	3
1.	Адрес земельного участка	—
1.1.	Сведения о местоположении земельного участка (при отсутствии адреса) в структурированном в соответствии с федеральной информационной адресной системой виде	обл. Белгородская, р-н Краснояружский, п. Красная Яруга, ул. Молодежная, дом 7
1.2.	Дополнительные сведения о местоположении земельного участка	—
2.	Площадь земельного участка ± величина погрешности определения (вычисления) площади ( $P \pm \Delta P$ ), м <sup>2</sup>	1016±11
3.	Формула, примененная для вычисления предельной погрешности определения площади земельного участка, с подставленными значениями и итоговые (вычисленные) значения ( $\Delta P$ ), м <sup>2</sup>	$\Delta P = 3,5 \cdot M_t \cdot \sqrt{P_{\text{док}}} = 3,5 \cdot 0,10 \cdot \sqrt{1000} = 11$
4.	Площадь земельного участка согласно сведениям Единого государственного реестра недвижимости ( $P_{\text{кад}}$ ), м <sup>2</sup>	1000



1	2	3
5.	Оценка расхождения Р и Ркад (Р – Ркад), м <sup>2</sup>	16
6.	Предельный минимальный и максимальный размеры земельного участка (Рмин и Рмакс), м <sup>2</sup>	Рмин=1500, Рмакс=5000
7.	Вид (виды) разрешенного использования	Для ведения личного подсобного хозяйства
7.1.	Дополнительные сведения об использовании земельного участка	—
8.	Кадастровый или иной государственный учетный номер (инвентарный) здания, сооружения, объекта незавершенного строительства, расположенного на земельном участке	31:12:0702007:542
9.	Сведения о земельных участках (землях общего пользования, территории общего пользования), посредством которых обеспечивается доступ	—
10.	Иные сведения	—

**4. Пояснения к сведениям об уточняемом земельном участке с кадастровым номером 31:12:0702007:43 :**

1.

**1. Сведения о характерных точках границы уточняемого земельного участка с кадастровым номером 31:12:0702007:46 :**

Система координат МСК-31

Зона № 1

Обозначение характерных точек границ	Координаты, м				Метод определения координат	Формулы, примененные для расчета средней квадратической погрешности определения координат характерных точек границ (M <sub>t</sub> ), с подставленными в такие формулы значениями и итоговые (вычисленные) значения M <sub>t</sub> , м	Описание закрепления точки
	содержатся в Едином государственном реестре недвижимости		определены в результате выполнения комплексных кадастровых работ				
	X	Y	X	Y			
1	2	3	4	5	6	7	8
н141У	—	—	417297,68	1261508,13	Метод спутниковых геодезических измерений (определений)	$M_t = \text{SQRT}(M_1^2 + M_2^2) = \text{SQRT}(0,6^2 + 0,08^2) = 0,1 \text{ м}$	—
н140У	—	—	417305,62	1261519,70	Метод спутниковых геодезических измерений (определений)	$M_t = \text{SQRT}(M_1^2 + M_2^2) = \text{SQRT}(0,6^2 + 0,08^2) = 0,1 \text{ м}$	—
н257У	—	—	417293,16	1261529,26	Метод спутниковых геодезических измерений (определений)	$M_t = \text{SQRT}(M_1^2 + M_2^2) = \text{SQRT}(0,6^2 + 0,08^2) = 0,1 \text{ м}$	—

					измерений (определений)		
н389У	—	—	417283,14	1261536,77	Метод спутниковых геодезических измерений (определений)	$Mt = \text{SQRT}(M1^2+M2^2) = \text{SQRT}(0,6^2+0,08^2) = 0,1 \text{ м}$	—
н391У	—	—	417263,29	1261551,10	Метод спутниковых геодезических измерений (определений)	$Mt = \text{SQRT}(M1^2+M2^2) = \text{SQRT}(0,6^2+0,08^2) = 0,1 \text{ м}$	—
н132У	—	—	417257,30	1261543,02	Метод спутниковых геодезических измерений (определений)	$Mt = \text{SQRT}(M1^2+M2^2) = \text{SQRT}(0,6^2+0,08^2) = 0,1 \text{ м}$	—
н136У	—	—	417256,20	1261543,76	Метод спутниковых геодезических измерений (определений)	$Mt = \text{SQRT}(M1^2+M2^2) = \text{SQRT}(0,6^2+0,08^2) = 0,1 \text{ м}$	—
425	—	—	417253,81	1261540,20	Метод спутниковых геодезических измерений (определений)	$Mt = \text{SQRT}(M1^2+M2^2) = \text{SQRT}(0,6^2+0,08^2) = 0,1 \text{ м}$	—
426	—	—	417276,66	1261524,93	Метод спутниковых геодезических измерений (определений)	$Mt = \text{SQRT}(M1^2+M2^2) = \text{SQRT}(0,6^2+0,08^2) = 0,1 \text{ м}$	—
н141У	—	—	417297,68	1261508,13	Метод спутниковых геодезических измерений (определений)	$Mt = \text{SQRT}(M1^2+M2^2) = \text{SQRT}(0,6^2+0,08^2) = 0,1 \text{ м}$	—

**2. Сведения о частях границ уточняемого земельного участка с кадастровым номером 31:12:0702007:46 :**

Обозначение части границ		Горизонтальное положение (S), м	Описание прохождения части границ	Сведения о согласовании местоположения границ(согласовано/спорное)
от т.	до т.			
1	2	3	4	5
н141У	н140У	14,03	—	—
н140У	н257У	15,70	—	—
н257У	н389У	12,52	—	—

н389У	н391У	24,48	—	—
н391У	н132У	10,06	—	—
н132У	н136У	1,33	—	—
н136У	425	4,29	—	—
425	426	27,48	—	—
426	н141У	26,91	—	—

### 3. Сведения о характеристиках уточняемого земельного участка с кадастровым номером 31:12:0702007:46 :

№ п/п	Наименование характеристик земельного участка	Значение характеристики
1	2	3
1.	Адрес земельного участка	—
1.1.	Сведения о местоположении земельного участка (при отсутствии адреса) в структурированном в соответствии с федеральной информационной адресной системой виде	обл. Белгородская, р-н Краснояружский, п. Красная Яруга, ул. Молодежная, дом 10
1.2.	Дополнительные сведения о местоположении земельного участка	—
2.	Площадь земельного участка ± величина погрешности определения(вычисления) площади ( $P \pm \Delta P$ ), м <sup>2</sup>	736±9
3.	Формула, примененная для вычисления предельной погрешности определения площади земельного участка, с подставленными значениями и итоговые (вычисленные) значения ( $\Delta P$ ), м <sup>2</sup>	$\Delta P = 3,5 \cdot M_t \cdot \sqrt{P_{\text{док}}} = 3,5 \cdot 0,10 \cdot \sqrt{736} = 9$
4.	Площадь земельного участка согласно сведениям Единого государственного реестра недвижимости ( $P_{\text{кад}}$ ), м <sup>2</sup>	736
5.	Оценка расхождения $P$ и $P_{\text{кад}}$ ( $P - P_{\text{кад}}$ ), м <sup>2</sup>	0
6.	Предельный минимальный и максимальный размеры земельного участка ( $P_{\text{мин}}$ и $P_{\text{макс}}$ ), м <sup>2</sup>	$P_{\text{мин}}=1500$ , $P_{\text{макс}}=5000$
7.	Вид (виды) разрешенного использования	Для ведения личного подсобного хозяйства
7.1.	Дополнительные сведения об использовании земельного участка	—
8.	Кадастровый или иной государственный учетный номер (инвентарный) здания, сооружения, объекта незавершенного строительства, расположенного на земельном участке	31:12:0701001:313
9.	Сведения о земельных участках (землях общего пользования, территории общего пользования), посредством которых обеспечивается доступ	—
10.	Иные сведения	—

### 4. Пояснения к сведениям об уточняемом земельном участке с кадастровым номером 31:12:0702007:46 :

1.	
----	--

### 1. Сведения о характерных точках границы уточняемого земельного участка с кадастровым номером 31:12:0702007:50 :

Обозначение характерных точек границ	Координаты, м				Метод определения координат	Формулы, примененные для расчета средней квадратической погрешности определения координат характерных точек границ ( $M_i$ ), с подставленными в такие формулы значениями и итоговые (вычисленные) значения $M_i$ , м	Описание закрепления точки
	содержатся в Едином государственном реестре недвижимости		определены в результате выполнения комплексных кадастровых работ				
	X	Y	X	Y			
1	2	3	4	5	6	7	8
н436У	—	—	417215,93	1261514,49	Метод спутниковых геодезических измерений (определений)	$M_t = \text{SQRT}(M_1^2 + M_2^2) =$ $\text{SQRT}(0,6^2 + 0,08^2) = 0,1 \text{ м}$	—
н437У	—	—	417214,91	1261515,14	Метод спутниковых геодезических измерений (определений)	$M_t = \text{SQRT}(M_1^2 + M_2^2) =$ $\text{SQRT}(0,6^2 + 0,08^2) = 0,1 \text{ м}$	—
н438У	—	—	417221,29	1261524,76	Метод спутниковых геодезических измерений (определений)	$M_t = \text{SQRT}(M_1^2 + M_2^2) =$ $\text{SQRT}(0,6^2 + 0,08^2) = 0,1 \text{ м}$	—
н439У	—	—	417222,43	1261523,98	Метод спутниковых геодезических измерений (определений)	$M_t = \text{SQRT}(M_1^2 + M_2^2) =$ $\text{SQRT}(0,6^2 + 0,08^2) = 0,1 \text{ м}$	—
н330У	—	—	417223,89	1261526,26	Метод спутниковых геодезических измерений (определений)	$M_t = \text{SQRT}(M_1^2 + M_2^2) =$ $\text{SQRT}(0,6^2 + 0,08^2) = 0,1 \text{ м}$	—
н328У	—	—	417207,27	1261536,84	Метод спутниковых геодезических измерений (определений)	$M_t = \text{SQRT}(M_1^2 + M_2^2) =$ $\text{SQRT}(0,6^2 + 0,08^2) = 0,1 \text{ м}$	—
н327У	—	—	417203,92	1261538,90	Метод спутниковых геодезических измерений	$M_t = \text{SQRT}(M_1^2 + M_2^2) =$ $\text{SQRT}(0,6^2 + 0,08^2) = 0,1 \text{ м}$	—

					(определений)		
н326У	—	—	417174,52	1261558,12	Метод спутниковых геодезических измерений (определений)	$Mt = \sqrt{M1^2 + M2^2} = \sqrt{0,6^2 + 0,08^2} = 0,1 \text{ м}$	—
н332У	—	—	417165,07	1261541,68	Метод спутниковых геодезических измерений (определений)	$Mt = \sqrt{M1^2 + M2^2} = \sqrt{0,6^2 + 0,08^2} = 0,1 \text{ м}$	—
н333У	—	—	417213,19	1261510,38	Метод спутниковых геодезических измерений (определений)	$Mt = \sqrt{M1^2 + M2^2} = \sqrt{0,6^2 + 0,08^2} = 0,1 \text{ м}$	—
н436У	—	—	417215,93	1261514,49	Метод спутниковых геодезических измерений (определений)	$Mt = \sqrt{M1^2 + M2^2} = \sqrt{0,6^2 + 0,08^2} = 0,1 \text{ м}$	—

**2. Сведения о частях границ уточняемого земельного участка с кадастровым номером 31:12:0702007:50 :**

Обозначение части границ		Горизонтальное проложение (S), м	Описание прохождения части границ	Сведения о согласовании местоположения границ(согласовано/спорное)
от т.	до т.			
1	2	3	4	5
н436У	н437У	1,21	—	—
н437У	н438У	11,54	—	—
н438У	н439У	1,38	—	—
н439У	н330У	2,71	—	—
н330У	н328У	19,70	—	—
н328У	н327У	3,93	—	—
н327У	н326У	35,13	—	—
н326У	н332У	18,96	—	—
н332У	н333У	57,40	—	—
н333У	н436У	4,94	—	—

**3. Сведения о характеристиках уточняемого земельного участка с кадастровым номером 31:12:0702007:50 :**

№ п/п	Наименование характеристик земельного участка	Значение характеристики
1	2	3
1.	Адрес земельного участка	—
1.1.	Сведения о местоположении земельного участка (при отсутствии адреса) в	обл. Белгородская, р-н Краснояружский, п. Красная Яруга, ул.

1	2	3
	структурированном в соответствии с федеральной информационной адресной системой в виде	Молодежная, дом 13
1.2.	Дополнительные сведения о местоположении земельного участка	—
2.	Площадь земельного участка ± величина погрешности определения (вычисления) площади ( $P \pm \Delta P$ ), м <sup>2</sup>	1086±11
3.	Формула, примененная для вычисления предельной погрешности определения площади земельного участка, с подставленными значениями и итоговые (вычисленные) значения ( $\Delta P$ ), м <sup>2</sup>	$\Delta P = 3,5 \cdot M_t \cdot \sqrt{P_{\text{ДОК}}} = 3,5 \cdot 0,10 \cdot \sqrt{1000} = 11$
4.	Площадь земельного участка согласно сведениям Единого государственного реестра недвижимости ( $R_{\text{кад}}$ ), м <sup>2</sup>	1000
5.	Оценка расхождения $P$ и $R_{\text{кад}}$ ( $P - R_{\text{кад}}$ ), м <sup>2</sup>	86
6.	Предельный минимальный и максимальный размеры земельного участка ( $R_{\text{мин}}$ и $R_{\text{макс}}$ ), м <sup>2</sup>	$R_{\text{мин}}=1500$ , $R_{\text{макс}}=5000$
7.	Вид (виды) разрешенного использования	Для ведения личного подсобного хозяйства
7.1.	Дополнительные сведения об использовании земельного участка	—
8.	Кадастровый или иной государственный учетный номер (инвентарный) здания, сооружения, объекта незавершенного строительства, расположенного на земельном участке	31:12:0702007:579
9.	Сведения о земельных участках (землях общего пользования, территории общего пользования), посредством которых обеспечивается доступ	—
10.	Иные сведения	—

**4. Пояснения к сведениям об уточняемом земельном участке с кадастровым номером 31:12:0702007:50 :**

1.

**1. Сведения о характерных точках границы уточняемого земельного участка с кадастровым номером 31:12:0702007:52 :**

Система координат МСК-31

Зона № 1

Обозначение характерных точек границ	Координаты, м				Метод определения координат	Формулы, примененные для расчета средней квадратической погрешности определения координат характерных точек границ ( $M_t$ ), с подставленными в такие формулы значениями и итоговые (вычисленные) значения $M_t$ , м	Описание закрепления точки
	содержатся в Едином государственном реестре недвижимости		определены в результате выполнения комплексных кадастровых работ				
	X	Y	X	Y			
1	2	3	4	5	6	7	8

н281У	—	—	417211,56	1261424,51	Метод спутниковых геодезических измерений (определений)	$M_t = \text{SQRT}(M_1^2 + M_2^2) = \text{SQRT}(0,6^2 + 0,08^2) = 0,1 \text{ м}$	—
н282У	—	—	417238,12	1261466,61	Метод спутниковых геодезических измерений (определений)	$M_t = \text{SQRT}(M_1^2 + M_2^2) = \text{SQRT}(0,6^2 + 0,08^2) = 0,1 \text{ м}$	—
н401У	—	—	417213,10	1261481,91	Метод спутниковых геодезических измерений (определений)	$M_t = \text{SQRT}(M_1^2 + M_2^2) = \text{SQRT}(0,6^2 + 0,08^2) = 0,1 \text{ м}$	—
н402У	—	—	417203,86	1261468,08	Метод спутниковых геодезических измерений (определений)	$M_t = \text{SQRT}(M_1^2 + M_2^2) = \text{SQRT}(0,6^2 + 0,08^2) = 0,1 \text{ м}$	—
н403У	—	—	417201,10	1261469,81	Метод спутниковых геодезических измерений (определений)	$M_t = \text{SQRT}(M_1^2 + M_2^2) = \text{SQRT}(0,6^2 + 0,08^2) = 0,1 \text{ м}$	—
н404У	—	—	417199,06	1261466,92	Метод спутниковых геодезических измерений (определений)	$M_t = \text{SQRT}(M_1^2 + M_2^2) = \text{SQRT}(0,6^2 + 0,08^2) = 0,1 \text{ м}$	—
н405У	—	—	417199,83	1261466,38	Метод спутниковых геодезических измерений (определений)	$M_t = \text{SQRT}(M_1^2 + M_2^2) = \text{SQRT}(0,6^2 + 0,08^2) = 0,1 \text{ м}$	—
н406У	—	—	417194,40	1261457,83	Метод спутниковых геодезических измерений (определений)	$M_t = \text{SQRT}(M_1^2 + M_2^2) = \text{SQRT}(0,6^2 + 0,08^2) = 0,1 \text{ м}$	—
н407У	—	—	417196,22	1261456,63	Метод спутниковых геодезических измерений (определений)	$M_t = \text{SQRT}(M_1^2 + M_2^2) = \text{SQRT}(0,6^2 + 0,08^2) = 0,1 \text{ м}$	—
н408У	—	—	417196,61	1261456,19	Метод спутниковых геодезических измерений (определений)	$M_t = \text{SQRT}(M_1^2 + M_2^2) = \text{SQRT}(0,6^2 + 0,08^2) = 0,1 \text{ м}$	—

					измерений (определений)		
н409У	—	—	417193,61	1261451,20	Метод спутниковых геодезических измерений (определений)	$Mt = \sqrt{M1^2+M2^2} = \sqrt{0,6^2+0,08^2} = 0,1 \text{ м}$	—
н410У	—	—	417190,14	1261453,81	Метод спутниковых геодезических измерений (определений)	$Mt = \sqrt{M1^2+M2^2} = \sqrt{0,6^2+0,08^2} = 0,1 \text{ м}$	—
н411У	—	—	417183,12	1261443,54	Метод спутниковых геодезических измерений (определений)	$Mt = \sqrt{M1^2+M2^2} = \sqrt{0,6^2+0,08^2} = 0,1 \text{ м}$	—
н281У	—	—	417211,56	1261424,51	Метод спутниковых геодезических измерений (определений)	$Mt = \sqrt{M1^2+M2^2} = \sqrt{0,6^2+0,08^2} = 0,1 \text{ м}$	—

**2. Сведения о частях границ уточняемого земельного участка с кадастровым номером 31:12:0702007:52 :**

Обозначение части границ		Горизонтальное положение (S), м	Описание прохождения части границ	Сведения о согласовании местоположения границ(согласовано/спорное)
от т.	до т.			
1	2	3	4	5
н281У	н282У	49,78	—	—
н282У	н401У	29,33	—	—
н401У	н402У	16,63	—	—
н402У	н403У	3,26	—	—
н403У	н404У	3,54	—	—
н404У	н405У	0,94	—	—
н405У	н406У	10,13	—	—
н406У	н407У	2,18	—	—
н407У	н408У	0,59	—	—
н408У	н409У	5,82	—	—
н409У	н410У	4,34	—	—
н410У	н411У	12,44	—	—
н411У	н281У	34,22	—	—



<b>3. Сведения о характеристиках уточняемого земельного участка с кадастровым номером 31:12:0702007:52 :</b>		
<b>№ п/п</b>	<b>Наименование характеристик земельного участка</b>	<b>Значение характеристики</b>
<b>1</b>	<b>2</b>	<b>3</b>
1.	Адрес земельного участка	—
1.1.	Сведения о местоположении земельного участка (при отсутствии адреса) в структурированном в соответствии с федеральной информационной адресной системой виде	обл. Белгородская, р-н Краснояружский, п. Красная Яруга, ул. Молодежная, дом 16
1.2.	Дополнительные сведения о местоположении земельного участка	—
2.	Площадь земельного участка ± величина погрешности определения(вычисления) площади ( $P \pm \Delta P$ ), м <sup>2</sup>	1548±14
3.	Формула, примененная для вычисления предельной погрешности определения площади земельного участка, с подставленными значениями и итоговые (вычисленные) значения ( $\Delta P$ ), м <sup>2</sup>	$\Delta P = 3,5 \cdot M_t \cdot \sqrt{P_{\text{ДОК}}} = 3,5 \cdot 0,10 \cdot \sqrt{1500} = 14$
4.	Площадь земельного участка согласно сведениям Единого государственного реестра недвижимости ( $P_{\text{кад}}$ ), м <sup>2</sup>	1500
5.	Оценка расхождения $P$ и $P_{\text{кад}}$ ( $P - P_{\text{кад}}$ ), м <sup>2</sup>	48
6.	Предельный минимальный и максимальный размеры земельного участка ( $P_{\text{мин}}$ и $P_{\text{макс}}$ ), м <sup>2</sup>	$P_{\text{мин}}=1500$ , $P_{\text{макс}}=5000$
7.	Вид (виды) разрешенного использования	Для ведения личного подсобного хозяйства
7.1.	Дополнительные сведения об использовании земельного участка	—
8.	Кадастровый или иной государственный учетный номер (инвентарный) здания, сооружения, объекта незавершенного строительства, расположенного на земельном участке	31:12:0702007:539
9.	Сведения о земельных участках (землях общего пользования, территории общего пользования), посредством которых обеспечивается доступ	—
10.	Иные сведения	—
<b>4. Пояснения к сведениям об уточняемом земельном участке с кадастровым номером 31:12:0702007:52 :</b>		
1.		
<b>1. Сведения о характерных точках границы уточняемого земельного участка с кадастровым номером 31:12:0702007:61 :</b>		

Обозначение характерных точек границ	Координаты, м				Метод определения координат	Формулы, примененные для расчета средней квадратической погрешности определения координат характерных точек границ ( $M_i$ ), с подставленными в такие формулы значениями и итоговые (вычисленные) значения $M_i$ , м	Описание закрепления точки
	содержатся в Едином государственном реестре недвижимости		определены в результате выполнения комплексных кадастровых работ				
	X	Y	X	Y			
1	2	3	4	5	6	7	8
490	—	—	417208,87	1261317,32	Метод спутниковых геодезических измерений (определений)	$M_t = \text{SQRT}(M_1^2 + M_2^2) =$ $\text{SQRT}(0,6^2 + 0,08^2) = 0,1$ м	—
489	—	—	417229,60	1261350,46	Метод спутниковых геодезических измерений (определений)	$M_t = \text{SQRT}(M_1^2 + M_2^2) =$ $\text{SQRT}(0,6^2 + 0,08^2) = 0,1$ м	—
488	—	—	417213,41	1261360,38	Метод спутниковых геодезических измерений (определений)	$M_t = \text{SQRT}(M_1^2 + M_2^2) =$ $\text{SQRT}(0,6^2 + 0,08^2) = 0,1$ м	—
н253У	—	—	417193,16	1261371,10	Метод спутниковых геодезических измерений (определений)	$M_t = \text{SQRT}(M_1^2 + M_2^2) =$ $\text{SQRT}(0,6^2 + 0,08^2) = 0,1$ м	—
н254У	—	—	417175,58	1261344,61	Метод спутниковых геодезических измерений (определений)	$M_t = \text{SQRT}(M_1^2 + M_2^2) =$ $\text{SQRT}(0,6^2 + 0,08^2) = 0,1$ м	—
490	—	—	417208,87	1261317,32	Метод спутниковых геодезических измерений (определений)	$M_t = \text{SQRT}(M_1^2 + M_2^2) =$ $\text{SQRT}(0,6^2 + 0,08^2) = 0,1$ м	—

<b>2. Сведения о частях границ уточняемого земельного участка с кадастровым номером 31:12:0702007:61 :</b>				
<b>Обозначение части границ</b>		<b>Горизонтальное проложение (S), м</b>	<b>Описание прохождения части границ</b>	<b>Сведения о согласовании местоположения границ(согласовано/спорное)</b>
<b>от т.</b>	<b>до т.</b>			
<b>1</b>	<b>2</b>	<b>3</b>	<b>4</b>	<b>5</b>
490	489	39,09	—	—
489	488	18,99	—	—
488	н253У	22,91	—	—
н253У	н254У	31,79	—	—
н254У	490	43,05	—	—
<b>3. Сведения о характеристиках уточняемого земельного участка с кадастровым номером 31:12:0702007:61 :</b>				
<b>№ п/п</b>	<b>Наименование характеристик земельного участка</b>		<b>Значение характеристики</b>	
<b>1</b>	<b>2</b>		<b>3</b>	
1.	Адрес земельного участка		—	
1.1.	Сведения о местоположении земельного участка (при отсутствии адреса) в структурированном в соответствии с федеральной информационной адресной системой виде		обл. Белгородская, р-н Краснояружский, пс Краснояружский, п. Красная Яруга, ул. Механизаторов, дом 19	
1.2.	Дополнительные сведения о местоположении земельного участка		—	
2.	Площадь земельного участка ± величина погрешности определения(вычисления) площади ( $P \pm \Delta P$ ), м <sup>2</sup>		1512±14	
3.	Формула, примененная для вычисления предельной погрешности определения площади земельного участка, с подставленными значениями и итоговые (вычисленные) значения ( $\Delta P$ ), м <sup>2</sup>		$\Delta P = 3,5 \cdot M_t \cdot \sqrt{P_{\text{док}}} = 3,5 \cdot 0,10 \cdot \sqrt{1512} = 14$	
4.	Площадь земельного участка согласно сведениям Единого государственного реестра недвижимости ( $P_{\text{кад}}$ ), м <sup>2</sup>		1512	
5.	Оценка расхождения $P$ и $P_{\text{кад}}$ ( $P - P_{\text{кад}}$ ), м <sup>2</sup>		0	
6.	Предельный минимальный и максимальный размеры земельного участка ( $P_{\text{мин}}$ и $P_{\text{макс}}$ ), м <sup>2</sup>		$P_{\text{мин}}=1500$ , $P_{\text{макс}}=5000$	
7.	Вид (виды) разрешенного использования		Для ведения личного подсобного хозяйства	
7.1.	Дополнительные сведения об использовании земельного участка		—	
8.	Кадастровый или иной государственный учетный номер (инвентарный) здания, сооружения, объекта незавершенного строительства, расположенного на земельном участке		—	
9.	Сведения о земельных участках (землях общего пользования, территории общего пользования), посредством которых обеспечивается доступ		—	
10.	Иные сведения		—	

**4. Пояснения к сведениям об уточняемом земельном участке с кадастровым номером 31:12:0702007:61 :**

1.

**1. Сведения о характерных точках границы уточняемого земельного участка с кадастровым номером 31:12:0702007:62 :**

Система координат МСК-31

Зона № 1

Обозначение характерных точек границ	Координаты, м				Метод определения координат	Формулы, примененные для расчета средней квадратической погрешности определения координат характерных точек границ ( $M_i$ ), с подставленными в такие формулы значениями и итоговые (вычисленные) значения $M_i$ , м	Описание закрепления точки
	содержатся в Едином государственном реестре недвижимости		определены в результате выполнения комплексных кадастровых работ				
	X	Y	X	Y			
1	2	3	4	5	6	7	8
594	—	—	417524,44	1261480,24	Метод спутниковых геодезических измерений (определений)	$M_t = \text{SQRT}(M_1^2 + M_2^2) =$ $\text{SQRT}(0,6^2 + 0,08^2) = 0,1 \text{ м}$	—
н168У	—	—	417535,02	1261496,76	Метод спутниковых геодезических измерений (определений)	$M_t = \text{SQRT}(M_1^2 + M_2^2) =$ $\text{SQRT}(0,6^2 + 0,08^2) = 0,1 \text{ м}$	—
н169У	—	—	417531,63	1261498,81	Метод спутниковых геодезических измерений (определений)	$M_t = \text{SQRT}(M_1^2 + M_2^2) =$ $\text{SQRT}(0,6^2 + 0,08^2) = 0,1 \text{ м}$	—
н171У	—	—	417524,31	1261503,30	Метод спутниковых геодезических измерений (определений)	$M_t = \text{SQRT}(M_1^2 + M_2^2) =$ $\text{SQRT}(0,6^2 + 0,08^2) = 0,1 \text{ м}$	—
н177У	—	—	417475,23	1261531,62	Метод спутниковых геодезических измерений (определений)	$M_t = \text{SQRT}(M_1^2 + M_2^2) =$ $\text{SQRT}(0,6^2 + 0,08^2) = 0,1 \text{ м}$	—
н180У	—	—	417469,56	1261521,30	Метод спутниковых геодезических	$M_t = \text{SQRT}(M_1^2 + M_2^2) =$ $\text{SQRT}(0,6^2 + 0,08^2) = 0,1 \text{ м}$	—

					измерений (определений)		
590	—	—	417466,96	1261516,51	Метод спутниковых геодезических измерений (определений)	$Mt = \sqrt{M1^2 + M2^2} = \sqrt{0,6^2 + 0,08^2} = 0,1 \text{ м}$	—
591	—	—	417491,62	1261500,70	Метод спутниковых геодезических измерений (определений)	$Mt = \sqrt{M1^2 + M2^2} = \sqrt{0,6^2 + 0,08^2} = 0,1 \text{ м}$	—
592	—	—	417516,60	1261485,22	Метод спутниковых геодезических измерений (определений)	$Mt = \sqrt{M1^2 + M2^2} = \sqrt{0,6^2 + 0,08^2} = 0,1 \text{ м}$	—
593	—	—	417521,77	1261482,03	Метод спутниковых геодезических измерений (определений)	$Mt = \sqrt{M1^2 + M2^2} = \sqrt{0,6^2 + 0,08^2} = 0,1 \text{ м}$	—
594	—	—	417524,44	1261480,24	Метод спутниковых геодезических измерений (определений)	$Mt = \sqrt{M1^2 + M2^2} = \sqrt{0,6^2 + 0,08^2} = 0,1 \text{ м}$	—

**2. Сведения о частях границ уточняемого земельного участка с кадастровым номером 31:12:0702007:62 :**

Обозначение части границ		Горизонтальное проложение (S), м	Описание прохождения части границ	Сведения о согласовании местоположения границ(согласовано/спорное)
от т.	до т.			
1	2	3	4	5
594	н168У	19,62	—	—
н168У	н169У	3,96	—	—
н169У	н171У	8,59	—	—
н171У	н177У	56,66	—	—
н177У	н180У	11,78	—	—
н180У	590	5,45	—	—
590	591	29,29	—	—
591	592	29,39	—	—
592	593	6,07	—	—
593	594	3,21	—	—

<b>3. Сведения о характеристиках уточняемого земельного участка с кадастровым номером 31:12:0702007:62 :</b>		
<b>№ п/п</b>	<b>Наименование характеристик земельного участка</b>	<b>Значение характеристики</b>
<b>1</b>	<b>2</b>	<b>3</b>
1.	Адрес земельного участка	—
1.1.	Сведения о местоположении земельного участка (при отсутствии адреса) в структурированном в соответствии с федеральной информационной адресной системой виде	обл. Белгородская, р-н Краснояружский, пс Краснояружский, п. Красная Яруга, ул. Солнечная, дом 1
1.2.	Дополнительные сведения о местоположении земельного участка	—
2.	Площадь земельного участка ± величина погрешности определения(вычисления) площади ( $P \pm \Delta P$ ), м <sup>2</sup>	1277±13
3.	Формула, примененная для вычисления предельной погрешности определения площади земельного участка, с подставленными значениями и итоговые (вычисленные) значения ( $\Delta P$ ), м <sup>2</sup>	$\Delta P = 3,5 \cdot M_t \cdot \sqrt{P_{\text{ДОК}}} = 3,5 \cdot 0,10 \cdot \sqrt{1277} = 13$
4.	Площадь земельного участка согласно сведениям Единого государственного реестра недвижимости ( $P_{\text{кад}}$ ), м <sup>2</sup>	1277
5.	Оценка расхождения $P$ и $P_{\text{кад}}$ ( $P - P_{\text{кад}}$ ), м <sup>2</sup>	0
6.	Предельный минимальный и максимальный размеры земельного участка ( $P_{\text{мин}}$ и $P_{\text{макс}}$ ), м <sup>2</sup>	$P_{\text{мин}}=1500, P_{\text{макс}}=5000$
7.	Вид (виды) разрешенного использования	Для ведения личного подсобного хозяйства
7.1.	Дополнительные сведения об использовании земельного участка	—
8.	Кадастровый или иной государственный учетный номер (инвентарный) здания, сооружения, объекта незавершенного строительства, расположенного на земельном участке	31:12:0701001:836
9.	Сведения о земельных участках (землях общего пользования, территории общего пользования), посредством которых обеспечивается доступ	—
10.	Иные сведения	—
<b>4. Пояснения к сведениям об уточняемом земельном участке с кадастровым номером 31:12:0702007:62 :</b>		
1.		
<b>1. Сведения о характерных точках границы уточняемого земельного участка с кадастровым номером 31:12:0702007:63 :</b>		

Обозначение характерных точек границ	Координаты, м				Метод определения координат	Формулы, примененные для расчета средней квадратической погрешности определения координат характерных точек границ ( $M_i$ ), с подставленными в такие формулы значениями и итоговые (вычисленные) значения $M_i$ , м	Описание закрепления точки
	содержатся в Едином государственном реестре недвижимости		определены в результате выполнения комплексных кадастровых работ				
	X	Y	X	Y			
1	2	3	4	5	6	7	8
н168У	—	—	417535,02	1261496,76	Метод спутниковых геодезических измерений (определений)	$M_t = \text{SQRT}(M_1^2 + M_2^2) =$ $\text{SQRT}(0,6^2 + 0,08^2) = 0,1 \text{ м}$	—
н170У	—	—	417542,48	1261509,42	Метод спутниковых геодезических измерений (определений)	$M_t = \text{SQRT}(M_1^2 + M_2^2) =$ $\text{SQRT}(0,6^2 + 0,08^2) = 0,1 \text{ м}$	—
н174У	—	—	417482,96	1261545,08	Метод спутниковых геодезических измерений (определений)	$M_t = \text{SQRT}(M_1^2 + M_2^2) =$ $\text{SQRT}(0,6^2 + 0,08^2) = 0,1 \text{ м}$	—
н195У	—	—	417479,66	1261539,35	Метод спутниковых геодезических измерений (определений)	$M_t = \text{SQRT}(M_1^2 + M_2^2) =$ $\text{SQRT}(0,6^2 + 0,08^2) = 0,1 \text{ м}$	—
н177У	—	—	417475,23	1261531,62	Метод спутниковых геодезических измерений (определений)	$M_t = \text{SQRT}(M_1^2 + M_2^2) =$ $\text{SQRT}(0,6^2 + 0,08^2) = 0,1 \text{ м}$	—
н171У	—	—	417524,31	1261503,30	Метод спутниковых геодезических измерений (определений)	$M_t = \text{SQRT}(M_1^2 + M_2^2) =$ $\text{SQRT}(0,6^2 + 0,08^2) = 0,1 \text{ м}$	—
н169У	—	—	417531,63	1261498,81	Метод спутниковых геодезических измерений	$M_t = \text{SQRT}(M_1^2 + M_2^2) =$ $\text{SQRT}(0,6^2 + 0,08^2) = 0,1 \text{ м}$	—

					(определений)		
н168У	—	—	417535,02	1261496,76	Метод спутниковых геодезических измерений (определений)	$M_t = \text{SQRT}(M_1^2 + M_2^2) = \text{SQRT}(0,6^2 + 0,08^2) = 0,1 \text{ м}$	—

**2. Сведения о частях границ уточняемого земельного участка с кадастровым номером 31:12:0702007:63 :**

Обозначение части границ		Горизонтальное проложение (S), м	Описание прохождения части границ	Сведения о согласовании местоположения границ(согласовано/спорное)
от т.	до т.			
1	2	3	4	5
н168У	н170У	14,69	—	—
н170У	н174У	69,38	—	—
н174У	н195У	6,61	—	—
н195У	н177У	8,91	—	—
н177У	н171У	56,66	—	—
н171У	н169У	8,59	—	—
н169У	н168У	3,96	—	—

**3. Сведения о характеристиках уточняемого земельного участка с кадастровым номером 31:12:0702007:63 :**

№ п/п	Наименование характеристик земельного участка	Значение характеристики
1	2	3
1.	Адрес земельного участка	—
1.1.	Сведения о местоположении земельного участка (при отсутствии адреса) в структурированном в соответствии с федеральной информационной адресной системой виде	обл. Белгородская, р-н Краснояружский, пс Краснояружский, п. Красная Яруга, ул. Солнечная, дом 1
1.2.	Дополнительные сведения о местоположении земельного участка	—
2.	Площадь земельного участка ± величина погрешности определения(вычисления) площади ( $P \pm \Delta P$ ), м <sup>2</sup>	1038±11
3.	Формула, примененная для вычисления предельной погрешности определения площади земельного участка, с подставленными значениями и итоговые (вычисленные) значения ( $\Delta P$ ), м <sup>2</sup>	$\Delta P = 3,5 \cdot M_t \cdot \sqrt{P_{\text{ДОК}}} = 3,5 \cdot 0,10 \cdot \sqrt{1038} = 11$
4.	Площадь земельного участка согласно сведениям Единого государственного реестра недвижимости ( $P_{\text{кад}}$ ), м <sup>2</sup>	1038
5.	Оценка расхождения $P$ и $P_{\text{кад}}$ ( $P - P_{\text{кад}}$ ), м <sup>2</sup>	0
6.	Предельный минимальный и максимальный размеры земельного участка ( $P_{\text{мин}}$ и $P_{\text{макс}}$ ), м <sup>2</sup>	$P_{\text{мин}}=1500, P_{\text{макс}}=5000$
7.	Вид (виды) разрешенного использования	Для ведения личного подсобного хозяйства
7.1.	Дополнительные сведения об использовании земельного участка	—



1	2	3
8.	Кадастровый или иной государственный учетный номер (инвентарный) здания, сооружения, объекта незавершенного строительства, расположенного на земельном участке	31:12:0701001:487
9.	Сведения о земельных участках (землях общего пользования, территории общего пользования), посредством которых обеспечивается доступ	—
10.	Иные сведения	—

**4. Пояснения к сведениям об уточняемом земельном участке с кадастровым номером 31:12:0702007:63 :**

1.	
----	--

**1. Сведения о характерных точках границы уточняемого земельного участка с кадастровым номером 31:12:0702007:66 :**

Система координат МСК-31					Зона № 1		
Обозначение характерных точек границ	Координаты, м				Метод определения координат	Формулы, примененные для расчета средней квадратической погрешности определения координат характерных точек границ ( $M_i$ ), с подставленными в такие формулы значениями и итоговые (вычисленные) значения $M_i$ , м	Описание закрепления точки
	содержатся в Едином государственном реестре недвижимости		определены в результате выполнения комплексных кадастровых работ				
	X	Y	X	Y			
1	2	3	4	5	6	7	8
н179У	—	—	417590,74	1261423,48	Метод спутниковых геодезических измерений (определений)	$M_t = \text{SQRT}(M_1^2 + M_2^2) = \text{SQRT}(0,6^2 + 0,08^2) = 0,1 \text{ м}$	—
н153У	—	—	417602,33	1261442,20	Метод спутниковых геодезических измерений (определений)	$M_t = \text{SQRT}(M_1^2 + M_2^2) = \text{SQRT}(0,6^2 + 0,08^2) = 0,1 \text{ м}$	—
н148У	—	—	417587,52	1261451,63	Метод спутниковых геодезических измерений (определений)	$M_t = \text{SQRT}(M_1^2 + M_2^2) = \text{SQRT}(0,6^2 + 0,08^2) = 0,1 \text{ м}$	—
н204У	—	—	417558,51	1261470,08	Метод спутниковых геодезических измерений	$M_t = \text{SQRT}(M_1^2 + M_2^2) = \text{SQRT}(0,6^2 + 0,08^2) = 0,1 \text{ м}$	—

					(определений)		
н203У	—	—	417553,69	1261475,22	Метод спутниковых геодезических измерений (определений)	$Mt = \sqrt{M1^2 + M2^2} = \sqrt{0,6^2 + 0,08^2} = 0,1 \text{ м}$	—
н202У	—	—	417544,31	1261481,93	Метод спутниковых геодезических измерений (определений)	$Mt = \sqrt{M1^2 + M2^2} = \sqrt{0,6^2 + 0,08^2} = 0,1 \text{ м}$	—
н152У	—	—	417543,84	1261482,23	Метод спутниковых геодезических измерений (определений)	$Mt = \sqrt{M1^2 + M2^2} = \sqrt{0,6^2 + 0,08^2} = 0,1 \text{ м}$	—
н207У	—	—	417530,48	1261461,09	Метод спутниковых геодезических измерений (определений)	$Mt = \sqrt{M1^2 + M2^2} = \sqrt{0,6^2 + 0,08^2} = 0,1 \text{ м}$	—
н179У	—	—	417590,74	1261423,48	Метод спутниковых геодезических измерений (определений)	$Mt = \sqrt{M1^2 + M2^2} = \sqrt{0,6^2 + 0,08^2} = 0,1 \text{ м}$	—

**2. Сведения о частях границ уточняемого земельного участка с кадастровым номером 31:12:0702007:66 :**

Обозначение части границ		Горизонтальное проложение (S), м	Описание прохождения части границ	Сведения о согласовании местоположения границ(согласовано/спорное)
от т.	до т.			
1	2	3	4	5
н179У	н153У	22,02	—	—
н153У	н148У	17,56	—	—
н148У	н204У	34,38	—	—
н204У	н203У	7,05	—	—
н203У	н202У	11,53	—	—
н202У	н152У	0,56	—	—
н152У	н207У	25,01	—	—
н207У	н179У	71,03	—	—

**3. Сведения о характеристиках уточняемого земельного участка с кадастровым номером 31:12:0702007:66 :**

№ п/п	Наименование характеристик земельного участка	Значение характеристики
1	2	3
1.	Адрес земельного участка	—

1	2	3
1.1.	Сведения о местоположении земельного участка (при отсутствии адреса) в структурированном в соответствии с федеральной информационной адресной системой виде	обл. Белгородская, р-н Краснояружский, п. Красная Яруга, ул. Солнечная, 4
1.2.	Дополнительные сведения о местоположении земельного участка	—
2.	Площадь земельного участка ± величина погрешности определения(вычисления) площади ( $P \pm \Delta P$ ), м <sup>2</sup>	1615±14
3.	Формула, примененная для вычисления предельной погрешности определения площади земельного участка, с подставленными значениями и итоговые (вычисленные) значения ( $\Delta P$ ), м <sup>2</sup>	$\Delta P = 3,5 \cdot M_t \cdot \sqrt{P_{\text{ДОК}}} = 3,5 \cdot 0,10 \cdot \sqrt{1500} = 14$
4.	Площадь земельного участка согласно сведениям Единого государственного реестра недвижимости ( $P_{\text{кад}}$ ), м <sup>2</sup>	1500
5.	Оценка расхождения $P$ и $P_{\text{кад}}$ ( $P - P_{\text{кад}}$ ), м <sup>2</sup>	115
6.	Предельный минимальный и максимальный размеры земельного участка ( $P_{\text{мин}}$ и $P_{\text{макс}}$ ), м <sup>2</sup>	$P_{\text{мин}}=1500$ , $P_{\text{макс}}=5000$
7.	Вид (виды) разрешенного использования	Для ведения личного подсобного хозяйства
7.1.	Дополнительные сведения об использовании земельного участка	—
8.	Кадастровый или иной государственный учетный номер (инвентарный) здания, сооружения, объекта незавершенного строительства, расположенного на земельном участке	31:12:0702007:733
9.	Сведения о земельных участках (землях общего пользования, территории общего пользования), посредством которых обеспечивается доступ	—
10.	Иные сведения	—

**4. Пояснения к сведениям об уточняемом земельном участке с кадастровым номером 31:12:0702007:66 :**

1.

**1. Сведения о характерных точках границы уточняемого земельного участка с кадастровым номером 31:12:0702007:70 :**

Система координат МСК-31

Зона № 1

Обозначение характерных точек границ	Координаты, м				Метод определения координат	Формулы, примененные для расчета средней квадратической погрешности определения координат характерных точек границ ( $M_t$ ), с подставленными в такие формулы значениями и итоговые (вычисленные) значения $M_t$ , м	Описание закрепления точки
	содержатся в Едином государственном реестре недвижимости		определены в результате выполнения комплексных кадастровых работ				
	X	Y	X	Y			

1	2	3	4	5	6	7	8
н259У	—	—	417469,65	1261402,86	Метод спутниковых геодезических измерений (определений)	$Mt = \text{SQRT}(M1^2+M2^2) = \text{SQRT}(0,6^2+0,08^2) = 0,1 \text{ м}$	—
н260У	—	—	417474,84	1261410,66	Метод спутниковых геодезических измерений (определений)	$Mt = \text{SQRT}(M1^2+M2^2) = \text{SQRT}(0,6^2+0,08^2) = 0,1 \text{ м}$	—
н261У	—	—	417477,03	1261409,34	Метод спутниковых геодезических измерений (определений)	$Mt = \text{SQRT}(M1^2+M2^2) = \text{SQRT}(0,6^2+0,08^2) = 0,1 \text{ м}$	—
н178У	—	—	417482,32	1261416,82	Метод спутниковых геодезических измерений (определений)	$Mt = \text{SQRT}(M1^2+M2^2) = \text{SQRT}(0,6^2+0,08^2) = 0,1 \text{ м}$	—
306	—	—	417481,03	1261417,78	Метод спутниковых геодезических измерений (определений)	$Mt = \text{SQRT}(M1^2+M2^2) = \text{SQRT}(0,6^2+0,08^2) = 0,1 \text{ м}$	—
305	—	—	417480,57	1261418,08	Метод спутниковых геодезических измерений (определений)	$Mt = \text{SQRT}(M1^2+M2^2) = \text{SQRT}(0,6^2+0,08^2) = 0,1 \text{ м}$	—
304	—	—	417479,64	1261418,70	Метод спутниковых геодезических измерений (определений)	$Mt = \text{SQRT}(M1^2+M2^2) = \text{SQRT}(0,6^2+0,08^2) = 0,1 \text{ м}$	—
303	—	—	417477,26	1261420,28	Метод спутниковых геодезических измерений (определений)	$Mt = \text{SQRT}(M1^2+M2^2) = \text{SQRT}(0,6^2+0,08^2) = 0,1 \text{ м}$	—
302	—	—	417451,42	1261437,36	Метод спутниковых геодезических измерений (определений)	$Mt = \text{SQRT}(M1^2+M2^2) = \text{SQRT}(0,6^2+0,08^2) = 0,1 \text{ м}$	—
301	—	—	417431,92	1261449,61	Метод спутниковых	$Mt = \text{SQRT}(M1^2+M2^2) =$	—

					геодезических измерений (определений)	$\text{SQRT}(0,6^2+0,08^2) = 0,1 \text{ м}$	
н263У	—	—	417421,13	1261434,29	Метод спутниковых геодезических измерений (определений)	$Mt = \text{SQRT}(M1^2+M2^2) = \text{SQRT}(0,6^2+0,08^2) = 0,1 \text{ м}$	—
н264У	—	—	417453,79	1261413,73	Метод спутниковых геодезических измерений (определений)	$Mt = \text{SQRT}(M1^2+M2^2) = \text{SQRT}(0,6^2+0,08^2) = 0,1 \text{ м}$	—
н259У	—	—	417469,65	1261402,86	Метод спутниковых геодезических измерений (определений)	$Mt = \text{SQRT}(M1^2+M2^2) = \text{SQRT}(0,6^2+0,08^2) = 0,1 \text{ м}$	—

**2. Сведения о частях границ уточняемого земельного участка с кадастровым номером 31:12:0702007:70 :**

Обозначение части границ		Горизонтальное проложение (S), м	Описание прохождения части границ	Сведения о согласовании местоположения границ(согласовано/спорное)
от т.	до т.			
1	2	3	4	5
н259У	н260У	9,37	—	—
н260У	н261У	2,56	—	—
н261У	н178У	9,16	—	—
н178У	306	1,61	—	—
306	305	0,55	—	—
305	304	1,12	—	—
304	303	2,86	—	—
303	302	30,97	—	—
302	301	23,03	—	—
301	н263У	18,74	—	—
н263У	н264У	38,59	—	—
н264У	н259У	19,23	—	—

**3. Сведения о характеристиках уточняемого земельного участка с кадастровым номером 31:12:0702007:70 :**

№ п/п	Наименование характеристик земельного участка	Значение характеристики
1	2	3
1.	Адрес земельного участка	—
1.1.	Сведения о местоположении земельного участка (при отсутствии адреса) в	обл. Белгородская, р-н Краснояружский, пс Краснояружский, п.

1	2	3
	структурированном в соответствии с федеральной информационной адресной системой в виде	Красная Яруга, ул. Солнечная, дом 7, квартира 2
1.2.	Дополнительные сведения о местоположении земельного участка	—
2.	Площадь земельного участка ± величина погрешности определения (вычисления) площади ( $P \pm \Delta P$ ), м <sup>2</sup>	1098±11
3.	Формула, примененная для вычисления предельной погрешности определения площади земельного участка, с подставленными значениями и итоговые (вычисленные) значения ( $\Delta P$ ), м <sup>2</sup>	$\Delta P = 3,5 \cdot M_t \cdot \sqrt{P_{\text{ДОК}}} = 3,5 \cdot 0,10 \cdot \sqrt{1071} = 11$
4.	Площадь земельного участка согласно сведениям Единого государственного реестра недвижимости ( $P_{\text{кад}}$ ), м <sup>2</sup>	1071
5.	Оценка расхождения $P$ и $P_{\text{кад}}$ ( $P - P_{\text{кад}}$ ), м <sup>2</sup>	27
6.	Предельный минимальный и максимальный размеры земельного участка ( $P_{\text{мин}}$ и $P_{\text{макс}}$ ), м <sup>2</sup>	$P_{\text{мин}}=1500$ , $P_{\text{макс}}=5000$
7.	Вид (виды) разрешенного использования	Для ведения личного подсобного хозяйства
7.1.	Дополнительные сведения об использовании земельного участка	—
8.	Кадастровый или иной государственный учетный номер (инвентарный) здания, сооружения, объекта незавершенного строительства, расположенного на земельном участке	31:12:0101001:256, 31:12:0701001:488
9.	Сведения о земельных участках (землях общего пользования, территории общего пользования), посредством которых обеспечивается доступ	—
10.	Иные сведения	—

**4. Пояснения к сведениям об уточняемом земельном участке с кадастровым номером 31:12:0702007:70 :**

1.

**1. Сведения о характерных точках границы уточняемого земельного участка с кадастровым номером 31:12:0702007:71 :**

Система координат МСК-31

Зона № 1

Обозначение характерных точек границ	Координаты, м				Метод определения координат	Формулы, примененные для расчета средней квадратической погрешности определения координат характерных точек границ ( $M_t$ ), с подставленными в такие формулы значениями и итоговые (вычисленные) значения $M_t$ , м	Описание закрепления точки
	содержатся в Едином государственном реестре недвижимости		определены в результате выполнения комплексных кадастровых работ				
	X	Y	X	Y			
1	2	3	4	5	6	7	8

298	—	—	417463,10	1261387,08	Метод спутниковых геодезических измерений (определений)	$M_t = \text{SQRT}(M_1^2 + M_2^2) = \text{SQRT}(0,6^2 + 0,08^2) = 0,1 \text{ м}$	—
н266У	—	—	417467,51	1261395,13	Метод спутниковых геодезических измерений (определений)	$M_t = \text{SQRT}(M_1^2 + M_2^2) = \text{SQRT}(0,6^2 + 0,08^2) = 0,1 \text{ м}$	—
н267У	—	—	417465,48	1261396,48	Метод спутниковых геодезических измерений (определений)	$M_t = \text{SQRT}(M_1^2 + M_2^2) = \text{SQRT}(0,6^2 + 0,08^2) = 0,1 \text{ м}$	—
н259У	—	—	417469,65	1261402,86	Метод спутниковых геодезических измерений (определений)	$M_t = \text{SQRT}(M_1^2 + M_2^2) = \text{SQRT}(0,6^2 + 0,08^2) = 0,1 \text{ м}$	—
н264У	—	—	417453,79	1261413,73	Метод спутниковых геодезических измерений (определений)	$M_t = \text{SQRT}(M_1^2 + M_2^2) = \text{SQRT}(0,6^2 + 0,08^2) = 0,1 \text{ м}$	—
н263У	—	—	417421,13	1261434,29	Метод спутниковых геодезических измерений (определений)	$M_t = \text{SQRT}(M_1^2 + M_2^2) = \text{SQRT}(0,6^2 + 0,08^2) = 0,1 \text{ м}$	—
н268У	—	—	417412,42	1261420,77	Метод спутниковых геодезических измерений (определений)	$M_t = \text{SQRT}(M_1^2 + M_2^2) = \text{SQRT}(0,6^2 + 0,08^2) = 0,1 \text{ м}$	—
300	—	—	417432,86	1261406,30	Метод спутниковых геодезических измерений (определений)	$M_t = \text{SQRT}(M_1^2 + M_2^2) = \text{SQRT}(0,6^2 + 0,08^2) = 0,1 \text{ м}$	—
299	—	—	417459,85	1261389,14	Метод спутниковых геодезических измерений (определений)	$M_t = \text{SQRT}(M_1^2 + M_2^2) = \text{SQRT}(0,6^2 + 0,08^2) = 0,1 \text{ м}$	—
298	—	—	417463,10	1261387,08	Метод спутниковых геодезических измерений (определений)	$M_t = \text{SQRT}(M_1^2 + M_2^2) = \text{SQRT}(0,6^2 + 0,08^2) = 0,1 \text{ м}$	—

					измерений (определений)	
--	--	--	--	--	----------------------------	--

**2. Сведения о частях границ уточняемого земельного участка с кадастровым номером 31:12:0702007:71 :**

Обозначение части границ		Горизонтальное проложение (S), м	Описание прохождения части границ	Сведения о согласовании местоположения границ(согласовано/спорное)
от т.	до т.			
1	2	3	4	5
298	н266У	9,18	—	—
н266У	н267У	2,44	—	—
н267У	н259У	7,62	—	—
н259У	н264У	19,23	—	—
н264У	н263У	38,59	—	—
н263У	н268У	16,08	—	—
н268У	300	25,04	—	—
300	299	31,98	—	—
299	298	3,85	—	—

**3. Сведения о характеристиках уточняемого земельного участка с кадастровым номером 31:12:0702007:71 :**

№ п/п	Наименование характеристик земельного участка	Значение характеристики
1	2	3
1.	Адрес земельного участка	—
1.1.	Сведения о местоположении земельного участка (при отсутствии адреса) в структурированном в соответствии с федеральной информационной адресной системой виде	обл. Белгородская, р-н Краснояружский, п. Красная Яруга, ул. Солнечная, 7/1
1.2.	Дополнительные сведения о местоположении земельного участка	—
2.	Площадь земельного участка ± величина погрешности определения(вычисления) площади ( $P \pm \Delta P$ ), м <sup>2</sup>	1011±11
3.	Формула, примененная для вычисления предельной погрешности определения площади земельного участка, с подставленными значениями и итоговые (вычисленные) значения ( $\Delta P$ ), м <sup>2</sup>	$\Delta P = 3,5 \cdot M_t \cdot \sqrt{P_{\text{док}}} = 3,5 \cdot 0,10 \cdot \sqrt{1071} = 11$
4.	Площадь земельного участка согласно сведениям Единого государственного реестра недвижимости (Ркад), м <sup>2</sup>	1071
5.	Оценка расхождения Р и Ркад ( $P - P_{\text{кад}}$ ), м <sup>2</sup>	-60
6.	Предельный минимальный и максимальный размеры земельного участка (Рмин и Рмакс), м <sup>2</sup>	Рмин=1500, Рмакс=5000
7.	Вид (виды) разрешенного использования	Для ведения личного подсобного хозяйства
7.1.	Дополнительные сведения об использовании земельного участка	—
8.	Кадастровый или иной государственный учетный номер (инвентарный)	31:12:0101001:256



1	2	3
	здания, сооружения, объекта незавершенного строительства, расположенного на земельном участке	
9.	Сведения о земельных участках (землях общего пользования, территории общего пользования), посредством которых обеспечивается доступ	—
10.	Иные сведения	—

**4. Пояснения к сведениям об уточняемом земельном участке с кадастровым номером 31:12:0702007:71 :**

1.

**1. Сведения о характерных точках границы уточняемого земельного участка с кадастровым номером 31:12:0702007:75 :**

Система координат МСК-31

Зона № 1

Обозначение характерных точек границ	Координаты, м				Метод определения координат	Формулы, примененные для расчета средней квадратической погрешности определения координат характерных точек границ ( $M_t$ ), с подставленными в такие формулы значениями и итоговые (вычисленные) значения $M_t$ , м	Описание закрепления точки
	содержатся в Едином государственном реестре недвижимости		определены в результате выполнения комплексных кадастровых работ				
	X	Y	X	Y			
1	2	3	4	5	6	7	8
н154У	—	—	417595,54	1261400,41	Метод спутниковых геодезических измерений (определений)	$M_t = \text{SQRT}(M1^2 + M2^2) = \text{SQRT}(0,6^2 + 0,08^2) = 0,1 \text{ м}$	—
н205У	—	—	417604,32	1261415,00	Метод спутниковых геодезических измерений (определений)	$M_t = \text{SQRT}(M1^2 + M2^2) = \text{SQRT}(0,6^2 + 0,08^2) = 0,1 \text{ м}$	—
н207У	—	—	417530,48	1261461,09	Метод спутниковых геодезических измерений (определений)	$M_t = \text{SQRT}(M1^2 + M2^2) = \text{SQRT}(0,6^2 + 0,08^2) = 0,1 \text{ м}$	—
292	—	—	417521,40	1261446,42	Метод спутниковых геодезических измерений (определений)	$M_t = \text{SQRT}(M1^2 + M2^2) = \text{SQRT}(0,6^2 + 0,08^2) = 0,1 \text{ м}$	—

293	—	—	417529,14	1261441,40	Метод спутниковых геодезических измерений (определений)	$Mt = \sqrt{M1^2 + M2^2} = \sqrt{0,6^2 + 0,08^2} = 0,1 \text{ м}$	—
294	—	—	417537,12	1261436,47	Метод спутниковых геодезических измерений (определений)	$Mt = \sqrt{M1^2 + M2^2} = \sqrt{0,6^2 + 0,08^2} = 0,1 \text{ м}$	—
295	—	—	417544,08	1261431,25	Метод спутниковых геодезических измерений (определений)	$Mt = \sqrt{M1^2 + M2^2} = \sqrt{0,6^2 + 0,08^2} = 0,1 \text{ м}$	—
296	—	—	417567,78	1261416,93	Метод спутниковых геодезических измерений (определений)	$Mt = \sqrt{M1^2 + M2^2} = \sqrt{0,6^2 + 0,08^2} = 0,1 \text{ м}$	—
н154У	—	—	417595,54	1261400,41	Метод спутниковых геодезических измерений (определений)	$Mt = \sqrt{M1^2 + M2^2} = \sqrt{0,6^2 + 0,08^2} = 0,1 \text{ м}$	—

**2. Сведения о частях границ уточняемого земельного участка с кадастровым номером 31:12:0702007:75 :**

Обозначение части границ		Горизонтальное проложение (S), м	Описание прохождения части границ	Сведения о согласовании местоположения границ (согласовано/спорное)
от т.	до т.			
1	2	3	4	5
н154У	н205У	17,03	—	—
н205У	н207У	87,04	—	—
н207У	292	17,25	—	—
292	293	9,23	—	—
293	294	9,38	—	—
294	295	8,70	—	—
295	296	27,69	—	—
296	н154У	32,30	—	—

**3. Сведения о характеристиках уточняемого земельного участка с кадастровым номером 31:12:0702007:75 :**

№ п/п	Наименование характеристик земельного участка	Значение характеристики
1	2	3
1.	Адрес земельного участка	—
1.1.	Сведения о местоположении земельного участка (при отсутствии адреса) в	Белгородская область, р-н Краснояружский, п. Красная Яруга, ул.

1	2	3
	структурированном в соответствии с федеральной информационной адресной системой виде	Солнечная, д. 6
1.2.	Дополнительные сведения о местоположении земельного участка	—
2.	Площадь земельного участка ± величина погрешности определения(вычисления) площади ( $P \pm \Delta P$ ), м <sup>2</sup>	1532±14
3.	Формула, примененная для вычисления предельной погрешности определения площади земельного участка, с подставленными значениями и итоговые (вычисленные) значения ( $\Delta P$ ), м <sup>2</sup>	$\Delta P = 3,5 \cdot M_t \cdot \sqrt{P_{\text{ДОК}}} = 3,5 \cdot 0,10 \cdot \sqrt{1500} = 14$
4.	Площадь земельного участка согласно сведениям Единого государственного реестра недвижимости ( $R_{\text{кад}}$ ), м <sup>2</sup>	1500
5.	Оценка расхождения $P$ и $R_{\text{кад}}$ ( $P - R_{\text{кад}}$ ), м <sup>2</sup>	32
6.	Предельный минимальный и максимальный размеры земельного участка ( $R_{\text{мин}}$ и $R_{\text{макс}}$ ), м <sup>2</sup>	$R_{\text{мин}}=1500$ , $R_{\text{макс}}=5000$
7.	Вид (виды) разрешенного использования	Для ведения личного подсобного хозяйства
7.1.	Дополнительные сведения об использовании земельного участка	—
8.	Кадастровый или иной государственный учетный номер (инвентарный) здания, сооружения, объекта незавершенного строительства, расположенного на земельном участке	31:12:0702007:547
9.	Сведения о земельных участках (землях общего пользования, территории общего пользования), посредством которых обеспечивается доступ	—
10.	Иные сведения	—

**4. Пояснения к сведениям об уточняемом земельном участке с кадастровым номером 31:12:0702007:75 :**

1.

**1. Сведения о характерных точках границы уточняемого земельного участка с кадастровым номером 31:12:0702007:77 :**

Система координат МСК-31

Зона № 1

Обозначение характерных точек границ	Координаты, м				Метод определения координат	Формулы, примененные для расчета средней квадратической погрешности определения координат характерных точек границ ( $M_t$ ), с подставленными в такие формулы значениями и итоговые (вычисленные) значения $M_t$ , м	Описание закрепления точки
	содержатся в Едином государственном реестре недвижимости		определены в результате выполнения комплексных кадастровых работ				
	X	Y	X	Y			
1	2	3	4	5	6	7	8

н254У	—	—	417175,58	1261344,61	Метод спутниковых геодезических измерений (определений)	$Mt = \sqrt{M1^2 + M2^2} = \sqrt{0,6^2 + 0,08^2} = 0,1 \text{ м}$	—
н253У	—	—	417193,16	1261371,10	Метод спутниковых геодезических измерений (определений)	$Mt = \sqrt{M1^2 + M2^2} = \sqrt{0,6^2 + 0,08^2} = 0,1 \text{ м}$	—
н293У	—	—	417168,61	1261383,42	Метод спутниковых геодезических измерений (определений)	$Mt = \sqrt{M1^2 + M2^2} = \sqrt{0,6^2 + 0,08^2} = 0,1 \text{ м}$	—
н299У	—	—	417151,53	1261395,77	Метод спутниковых геодезических измерений (определений)	$Mt = \sqrt{M1^2 + M2^2} = \sqrt{0,6^2 + 0,08^2} = 0,1 \text{ м}$	—
н255У	—	—	417136,32	1261370,26	Метод спутниковых геодезических измерений (определений)	$Mt = \sqrt{M1^2 + M2^2} = \sqrt{0,6^2 + 0,08^2} = 0,1 \text{ м}$	—
н254У	—	—	417175,58	1261344,61	Метод спутниковых геодезических измерений (определений)	$Mt = \sqrt{M1^2 + M2^2} = \sqrt{0,6^2 + 0,08^2} = 0,1 \text{ м}$	—

**2. Сведения о частях границ уточняемого земельного участка с кадастровым номером 31:12:0702007:77 :**

Обозначение части границ		Горизонтальное проложение (S), м	Описание прохождения части границ	Сведения о согласовании местоположения границ (согласовано/спорное)
от т.	до т.			
1	2	3	4	5
н254У	н253У	31,79	—	—
н253У	н293У	27,47	—	—
н293У	н299У	21,08	—	—
н299У	н255У	29,70	—	—
н255У	н254У	46,90	—	—

**3. Сведения о характеристиках уточняемого земельного участка с кадастровым номером 31:12:0702007:77 :**

№ п/п	Наименование характеристик земельного участка	Значение характеристики
1	2	3
1.	Адрес земельного участка	—

1	2	3
1.1.	Сведения о местоположении земельного участка (при отсутствии адреса) в структурированном в соответствии с федеральной информационной адресной системой виде	обл. Белгородская, р-н Краснояружский, п. Красная Яруга, ул. Молодежная, дом 20
1.2.	Дополнительные сведения о местоположении земельного участка	—
2.	Площадь земельного участка ± величина погрешности определения(вычисления) площади ( $P \pm \Delta P$ ), м <sup>2</sup>	1418±14
3.	Формула, примененная для вычисления предельной погрешности определения площади земельного участка, с подставленными значениями и итоговые (вычисленные) значения ( $\Delta P$ ), м <sup>2</sup>	$\Delta P = 3,5 \cdot M_t \cdot \sqrt{P_{\text{док}}} = 3,5 \cdot 0,10 \cdot \sqrt{1500} = 14$
4.	Площадь земельного участка согласно сведениям Единого государственного реестра недвижимости ( $P_{\text{кад}}$ ), м <sup>2</sup>	1500
5.	Оценка расхождения $P$ и $P_{\text{кад}}$ ( $P - P_{\text{кад}}$ ), м <sup>2</sup>	-82
6.	Предельный минимальный и максимальный размеры земельного участка ( $P_{\text{мин}}$ и $P_{\text{макс}}$ ), м <sup>2</sup>	$P_{\text{мин}}=1500$ , $P_{\text{макс}}=5000$
7.	Вид (виды) разрешенного использования	Для ведения личного подсобного хозяйства
7.1.	Дополнительные сведения об использовании земельного участка	—
8.	Кадастровый или иной государственный учетный номер (инвентарный) здания, сооружения, объекта незавершенного строительства, расположенного на земельном участке	—
9.	Сведения о земельных участках (землях общего пользования, территории общего пользования), посредством которых обеспечивается доступ	—
10.	Иные сведения	—

**4. Пояснения к сведениям об уточняемом земельном участке с кадастровым номером 31:12:0702007:77 :**

1.

**1. Сведения о характерных точках границы уточняемого земельного участка с кадастровым номером 31:12:0702007:80 :**

Система координат МСК-31

Зона № 1

Обозначение характерных точек границ	Координаты, м				Метод определения координат	Формулы, примененные для расчета средней квадратической погрешности определения координат характерных точек границ ( $M_t$ ), с подставленными в такие формулы значениями и итоговые (вычисленные) значения $M_t$ , м	Описание закрепления точки
	содержатся в Едином государственном реестре недвижимости		определены в результате выполнения комплексных кадастровых работ				
	X	Y	X	Y			

1	2	3	4	5	6	7	8
н206У	—	—	417417,10	1261561,31	Метод спутниковых геодезических измерений (определений)	$Mt = \sqrt{M1^2 + M2^2} = \sqrt{0,6^2 + 0,08^2} = 0,1 \text{ м}$	—
н208У	—	—	417416,58	1261562,84	Метод спутниковых геодезических измерений (определений)	$Mt = \sqrt{M1^2 + M2^2} = \sqrt{0,6^2 + 0,08^2} = 0,1 \text{ м}$	—
н209У	—	—	417421,71	1261570,39	Метод спутниковых геодезических измерений (определений)	$Mt = \sqrt{M1^2 + M2^2} = \sqrt{0,6^2 + 0,08^2} = 0,1 \text{ м}$	—
н210У	—	—	417423,91	1261570,25	Метод спутниковых геодезических измерений (определений)	$Mt = \sqrt{M1^2 + M2^2} = \sqrt{0,6^2 + 0,08^2} = 0,1 \text{ м}$	—
н211У	—	—	417426,14	1261573,63	Метод спутниковых геодезических измерений (определений)	$Mt = \sqrt{M1^2 + M2^2} = \sqrt{0,6^2 + 0,08^2} = 0,1 \text{ м}$	—
н212У	—	—	417411,03	1261584,53	Метод спутниковых геодезических измерений (определений)	$Mt = \sqrt{M1^2 + M2^2} = \sqrt{0,6^2 + 0,08^2} = 0,1 \text{ м}$	—
н213У	—	—	417409,83	1261583,05	Метод спутниковых геодезических измерений (определений)	$Mt = \sqrt{M1^2 + M2^2} = \sqrt{0,6^2 + 0,08^2} = 0,1 \text{ м}$	—
н214У	—	—	417405,87	1261585,51	Метод спутниковых геодезических измерений (определений)	$Mt = \sqrt{M1^2 + M2^2} = \sqrt{0,6^2 + 0,08^2} = 0,1 \text{ м}$	—
н216У	—	—	417401,40	1261584,11	Метод спутниковых геодезических измерений (определений)	$Mt = \sqrt{M1^2 + M2^2} = \sqrt{0,6^2 + 0,08^2} = 0,1 \text{ м}$	—
н249У	—	—	417374,10	1261606,53	Метод спутниковых	$Mt = \sqrt{M1^2 + M2^2} =$	—

					геодезических измерений (определений)	$\text{SQRT}(0,6^2+0,08^2) = 0,1 \text{ м}$	
н251У	—	—	417364,87	1261592,99	Метод спутниковых геодезических измерений (определений)	$Mt = \text{SQRT}(M1^2+M2^2) = \text{SQRT}(0,6^2+0,08^2) = 0,1 \text{ м}$	—
н225У	—	—	417397,72	1261572,35	Метод спутниковых геодезических измерений (определений)	$Mt = \text{SQRT}(M1^2+M2^2) = \text{SQRT}(0,6^2+0,08^2) = 0,1 \text{ м}$	—
н226У	—	—	417395,87	1261569,48	Метод спутниковых геодезических измерений (определений)	$Mt = \text{SQRT}(M1^2+M2^2) = \text{SQRT}(0,6^2+0,08^2) = 0,1 \text{ м}$	—
н227У	—	—	417413,35	1261558,23	Метод спутниковых геодезических измерений (определений)	$Mt = \text{SQRT}(M1^2+M2^2) = \text{SQRT}(0,6^2+0,08^2) = 0,1 \text{ м}$	—
н228У	—	—	417414,43	1261557,54	Метод спутниковых геодезических измерений (определений)	$Mt = \text{SQRT}(M1^2+M2^2) = \text{SQRT}(0,6^2+0,08^2) = 0,1 \text{ м}$	—
н206У	—	—	417417,10	1261561,31	Метод спутниковых геодезических измерений (определений)	$Mt = \text{SQRT}(M1^2+M2^2) = \text{SQRT}(0,6^2+0,08^2) = 0,1 \text{ м}$	—

**2. Сведения о частях границ уточняемого земельного участка с кадастровым номером 31:12:0702007:80 :**

Обозначение части границ		Горизонтальное проложение (S), м	Описание прохождения части границ	Сведения о согласовании местоположения границ(согласовано/спорное)
от т.	до т.			
1	2	3	4	5
н206У	н208У	1,62	—	—
н208У	н209У	9,13	—	—
н209У	н210У	2,20	—	—
н210У	н211У	4,05	—	—
н211У	н212У	18,63	—	—
н212У	н213У	1,91	—	—

н213У	н214У	4,66	—	—
н214У	н216У	4,68	—	—
н216У	н249У	35,33	—	—
н249У	н251У	16,39	—	—
н251У	н225У	38,80	—	—
н225У	н226У	3,41	—	—
н226У	н227У	20,79	—	—
н227У	н228У	1,28	—	—
н228У	н206У	4,62	—	—

### 3. Сведения о характеристиках уточняемого земельного участка с кадастровым номером 31:12:0702007:80 :

№ п/п	Наименование характеристик земельного участка	Значение характеристики
1	2	3
1.	Адрес земельного участка	—
1.1.	Сведения о местоположении земельного участка (при отсутствии адреса) в структурированном в соответствии с федеральной информационной адресной системой виде	обл. Белгородская, р-н Краснояружский, пс Краснояружский, п. Красная Яруга, ул. Механизаторов, дом 1
1.2.	Дополнительные сведения о местоположении земельного участка	—
2.	Площадь земельного участка ± величина погрешности определения(вычисления) площади ( $P \pm \Delta P$ ), м <sup>2</sup>	985±11
3.	Формула, примененная для вычисления предельной погрешности определения площади земельного участка, с подставленными значениями и итоговые (вычисленные) значения ( $\Delta P$ ), м <sup>2</sup>	$\Delta P = 3,5 \cdot M_t \cdot \sqrt{P_{\text{ДОК}}} = 3,5 \cdot 0,10 \cdot \sqrt{949} = 11$
4.	Площадь земельного участка согласно сведениям Единого государственного реестра недвижимости ( $P_{\text{кад}}$ ), м <sup>2</sup>	949
5.	Оценка расхождения $P$ и $P_{\text{кад}}$ ( $P - P_{\text{кад}}$ ), м <sup>2</sup>	36
6.	Предельный минимальный и максимальный размеры земельного участка ( $P_{\text{мин}}$ и $P_{\text{макс}}$ ), м <sup>2</sup>	$P_{\text{мин}}=1500$ , $P_{\text{макс}}=5000$
7.	Вид (виды) разрешенного использования	Для ведения личного подсобного хозяйства
7.1.	Дополнительные сведения об использовании земельного участка	—
8.	Кадастровый или иной государственный учетный номер (инвентарный) здания, сооружения, объекта незавершенного строительства, расположенного на земельном участке	31:12:0702007:549
9.	Сведения о земельных участках (землях общего пользования, территории общего пользования), посредством которых обеспечивается доступ	—
10.	Иные сведения	—



**4. Пояснения к сведениям об уточняемом земельном участке с кадастровым номером 31:12:0702007:80 :**

1.

**1. Сведения о характерных точках границы уточняемого земельного участка с кадастровым номером 31:12:0702007:82 :**

Система координат МСК-31

Зона № 1

Обозначение характерных точек границ	Координаты, м				Метод определения координат	Формулы, примененные для расчета средней квадратической погрешности определения координат характерных точек границ ( $M_i$ ), с подставленными в такие формулы значениями и итоговые (вычисленные) значения $M_i$ , м	Описание закрепления точки
	содержатся в Едином государственном реестре недвижимости		определены в результате выполнения комплексных кадастровых работ				
	X	Y	X	Y			
1	2	3	4	5	6	7	8
588	—	—	417438,29	1261516,08	Метод спутниковых геодезических измерений (определений)	$M_t = \text{SQRT}(M_1^2 + M_2^2) =$ $\text{SQRT}(0,6^2 + 0,08^2) = 0,1 \text{ м}$	—
н275У	—	—	417450,18	1261533,84	Метод спутниковых геодезических измерений (определений)	$M_t = \text{SQRT}(M_1^2 + M_2^2) =$ $\text{SQRT}(0,6^2 + 0,08^2) = 0,1 \text{ м}$	—
н194У	—	—	417429,34	1261547,30	Метод спутниковых геодезических измерений (определений)	$M_t = \text{SQRT}(M_1^2 + M_2^2) =$ $\text{SQRT}(0,6^2 + 0,08^2) = 0,1 \text{ м}$	—
581	—	—	417418,08	1261530,09	Метод спутниковых геодезических измерений (определений)	$M_t = \text{SQRT}(M_1^2 + M_2^2) =$ $\text{SQRT}(0,6^2 + 0,08^2) = 0,1 \text{ м}$	—
589	—	—	417419,41	1261529,17	Метод спутниковых геодезических измерений (определений)	$M_t = \text{SQRT}(M_1^2 + M_2^2) =$ $\text{SQRT}(0,6^2 + 0,08^2) = 0,1 \text{ м}$	—
588	—	—	417438,29	1261516,08	Метод спутниковых геодезических	$M_t = \text{SQRT}(M_1^2 + M_2^2) =$ $\text{SQRT}(0,6^2 + 0,08^2) = 0,1 \text{ м}$	—

					измерений (определений)	
--	--	--	--	--	----------------------------	--

**2. Сведения о частях границ уточняемого земельного участка с кадастровым номером 31:12:0702007:82 :**

Обозначение части границ		Горизонтальное проложение (S), м	Описание прохождения части границ	Сведения о согласовании местоположения границ(согласовано/спорное)
от т.	до т.			
1	2	3	4	5
588	н275У	21,37	—	—
н275У	н194У	24,81	—	—
н194У	581	20,57	—	—
581	589	1,62	—	—
589	588	22,97	—	—

**3. Сведения о характеристиках уточняемого земельного участка с кадастровым номером 31:12:0702007:82 :**

№ п/п	Наименование характеристик земельного участка	Значение характеристики
1	2	3
1.	Адрес земельного участка	—
1.1.	Сведения о местоположении земельного участка (при отсутствии адреса) в структурированном в соответствии с федеральной информационной адресной системой виде	обл. Белгородская, р-н Краснояружский, пс Краснояружский, п. Красная Яруга, ул. Механизаторов, дом 4
1.2.	Дополнительные сведения о местоположении земельного участка	—
2.	Площадь земельного участка ± величина погрешности определения(вычисления) площади ( $P \pm \Delta P$ ), м <sup>2</sup>	518±8
3.	Формула, примененная для вычисления предельной погрешности определения площади земельного участка, с подставленными значениями и итоговые (вычисленные) значения ( $\Delta P$ ), м <sup>2</sup>	$\Delta P = 3,5 \cdot M_t \cdot \sqrt{P_{\text{ДОК}}} = 3,5 \cdot 0,10 \cdot \sqrt{518} = 8$
4.	Площадь земельного участка согласно сведениям Единого государственного реестра недвижимости ( $P_{\text{кад}}$ ), м <sup>2</sup>	518
5.	Оценка расхождения $P$ и $P_{\text{кад}}$ ( $P - P_{\text{кад}}$ ), м <sup>2</sup>	0
6.	Предельный минимальный и максимальный размеры земельного участка ( $P_{\text{мин}}$ и $P_{\text{макс}}$ ), м <sup>2</sup>	$P_{\text{мин}}=1500, P_{\text{макс}}=5000$
7.	Вид (виды) разрешенного использования	Для ведения личного подсобного хозяйства
7.1.	Дополнительные сведения об использовании земельного участка	—
8.	Кадастровый или иной государственный учетный номер (инвентарный) здания, сооружения, объекта незавершенного строительства, расположенного на земельном участке	31:12:0702007:985, 31:12:0000000:352
9.	Сведения о земельных участках (землях общего пользования, территории общего пользования), посредством которых обеспечивается доступ	—

<b>1</b>	<b>2</b>	<b>3</b>
10.	Иные сведения	—

**4. Пояснения к сведениям об уточняемом земельном участке с кадастровым номером 31:12:0702007:82 :**

**1.**

**1. Сведения о характерных точках границы уточняемого земельного участка с кадастровым номером 31:12:0702007:85 :**

**Система координат МСК-31**

**Зона № 1**

Обозначение характерных точек границ	Координаты, м				Метод определения координат	Формулы, примененные для расчета средней квадратической погрешности определения координат характерных точек границ (M <sub>i</sub> ), с подставленными в такие формулы значениями и итоговые (вычисленные) значения M <sub>i</sub> , м	Описание закрепления точки
	содержатся в Едином государственном реестре недвижимости		определены в результате выполнения комплексных кадастровых работ				
	X	Y	X	Y			
1	2	3	4	5	6	7	8
513	—	—	417353,40	1261342,68	Метод спутниковых геодезических измерений (определений)	$M_t = \text{SQRT}(M_1^2 + M_2^2) = \text{SQRT}(0,6^2 + 0,08^2) = 0,1 \text{ м}$	—
н256У	—	—	417376,70	1261371,74	Метод спутниковых геодезических измерений (определений)	$M_t = \text{SQRT}(M_1^2 + M_2^2) = \text{SQRT}(0,6^2 + 0,08^2) = 0,1 \text{ м}$	—
н295У	—	—	417331,61	1261399,28	Метод спутниковых геодезических измерений (определений)	$M_t = \text{SQRT}(M_1^2 + M_2^2) = \text{SQRT}(0,6^2 + 0,08^2) = 0,1 \text{ м}$	—
514	—	—	417319,93	1261378,15	Метод спутниковых геодезических измерений (определений)	$M_t = \text{SQRT}(M_1^2 + M_2^2) = \text{SQRT}(0,6^2 + 0,08^2) = 0,1 \text{ м}$	—
518	—	—	417320,99	1261377,52	Метод спутниковых геодезических измерений (определений)	$M_t = \text{SQRT}(M_1^2 + M_2^2) = \text{SQRT}(0,6^2 + 0,08^2) = 0,1 \text{ м}$	—

517	—	—	417328,77	1261372,94	Метод спутниковых геодезических измерений (определений)	$Mt = \sqrt{M1^2 + M2^2} = \sqrt{0,6^2 + 0,08^2} = 0,1 \text{ м}$	—
516	—	—	417341,04	1261365,71	Метод спутниковых геодезических измерений (определений)	$Mt = \sqrt{M1^2 + M2^2} = \sqrt{0,6^2 + 0,08^2} = 0,1 \text{ м}$	—
515	—	—	417335,14	1261355,71	Метод спутниковых геодезических измерений (определений)	$Mt = \sqrt{M1^2 + M2^2} = \sqrt{0,6^2 + 0,08^2} = 0,1 \text{ м}$	—
513	—	—	417353,40	1261342,68	Метод спутниковых геодезических измерений (определений)	$Mt = \sqrt{M1^2 + M2^2} = \sqrt{0,6^2 + 0,08^2} = 0,1 \text{ м}$	—

**2. Сведения о частях границ уточняемого земельного участка с кадастровым номером 31:12:0702007:85 :**

Обозначение части границ		Горизонтальное проложение (S), м	Описание прохождения части границ	Сведения о согласовании местоположения границ (согласовано/спорное)
от т.	до т.			
1	2	3	4	5
513	н256У	37,25	—	—
н256У	н295У	52,84	—	—
н295У	514	24,14	—	—
514	518	1,23	—	—
518	517	9,03	—	—
517	516	14,24	—	—
516	515	11,61	—	—
515	513	22,43	—	—

**3. Сведения о характеристиках уточняемого земельного участка с кадастровым номером 31:12:0702007:85 :**

№ п/п	Наименование характеристик земельного участка	Значение характеристики
1	2	3
1.	Адрес земельного участка	—
1.1.	Сведения о местоположении земельного участка (при отсутствии адреса) в структурированном в соответствии с федеральной информационной адресной системой виде	обл. Белгородская, р-н Краснояружский, пс Краснояружский, п. Красная Яруга, ул. Механизаторов, дом 16
1.2.	Дополнительные сведения о местоположении земельного участка	—

1	2	3
2.	Площадь земельного участка ± величина погрешности определения(вычисления) площади ( $P \pm \Delta P$ ), м <sup>2</sup>	1500±14
3.	Формула, примененная для вычисления предельной погрешности определения площади земельного участка, с подставленными значениями и итоговые (вычисленные) значения ( $\Delta P$ ), м <sup>2</sup>	$\Delta P = 3,5 \cdot M_t \cdot \sqrt{P_{\text{док}}} = 3,5 \cdot 0,10 \cdot \sqrt{1500} = 14$
4.	Площадь земельного участка согласно сведениям Единого государственного реестра недвижимости ( $R_{\text{кад}}$ ), м <sup>2</sup>	1500
5.	Оценка расхождения $P$ и $R_{\text{кад}}$ ( $P - R_{\text{кад}}$ ), м <sup>2</sup>	0
6.	Предельный минимальный и максимальный размеры земельного участка ( $R_{\text{мин}}$ и $R_{\text{макс}}$ ), м <sup>2</sup>	$R_{\text{мин}}=1500, R_{\text{макс}}=5000$
7.	Вид (виды) разрешенного использования	Для ведения личного подсобного хозяйства
7.1.	Дополнительные сведения об использовании земельного участка	—
8.	Кадастровый или иной государственный учетный номер (инвентарный) здания, сооружения, объекта незавершенного строительства, расположенного на земельном участке	31:12:0702007:556, 31:12:0702007:645
9.	Сведения о земельных участках (землях общего пользования, территории общего пользования), посредством которых обеспечивается доступ	—
10.	Иные сведения	—

**4. Пояснения к сведениям об уточняемом земельном участке с кадастровым номером 31:12:0702007:85 :**

1.	
----	--

**1. Сведения о характерных точках границы уточняемого земельного участка с кадастровым номером 31:12:0702007:87 :**

Система координат МСК-31

Зона № 1

Обозначение характерных точек границ	Координаты, м				Метод определения координат	Формулы, примененные для расчета средней квадратической погрешности определения координат характерных точек границ ( $M_t$ ), с подставленными в такие формулы значениями и итоговые (вычисленные) значения $M_t$ , м	Описание закрепления точки
	содержатся в Едином государственном реестре недвижимости		определены в результате выполнения комплексных кадастровых работ				
	X	Y	X	Y			
1	2	3	4	5	6	7	8
340	—	—	417356,42	1261308,87	Метод спутниковых геодезических измерений	$M_t = \text{SQRT}(M1^2+M2^2) = \text{SQRT}(0,6^2+0,08^2) = 0,1 \text{ м}$	—

					(определений)		
339	—	—	417359,73	1261314,06	Метод спутниковых геодезических измерений (определений)	$Mt = \text{SQRT}(M1^2+M2^2) = \text{SQRT}(0,6^2+0,08^2) = 0,1 \text{ м}$	—
341	—	—	417344,78	1261330,94	Метод спутниковых геодезических измерений (определений)	$Mt = \text{SQRT}(M1^2+M2^2) = \text{SQRT}(0,6^2+0,08^2) = 0,1 \text{ м}$	—
351	—	—	417336,80	1261337,58	Метод спутниковых геодезических измерений (определений)	$Mt = \text{SQRT}(M1^2+M2^2) = \text{SQRT}(0,6^2+0,08^2) = 0,1 \text{ м}$	—
350	—	—	417336,05	1261339,98	Метод спутниковых геодезических измерений (определений)	$Mt = \text{SQRT}(M1^2+M2^2) = \text{SQRT}(0,6^2+0,08^2) = 0,1 \text{ м}$	—
349	—	—	417332,86	1261343,61	Метод спутниковых геодезических измерений (определений)	$Mt = \text{SQRT}(M1^2+M2^2) = \text{SQRT}(0,6^2+0,08^2) = 0,1 \text{ м}$	—
348	—	—	417329,39	1261345,60	Метод спутниковых геодезических измерений (определений)	$Mt = \text{SQRT}(M1^2+M2^2) = \text{SQRT}(0,6^2+0,08^2) = 0,1 \text{ м}$	—
347	—	—	417319,67	1261349,99	Метод спутниковых геодезических измерений (определений)	$Mt = \text{SQRT}(M1^2+M2^2) = \text{SQRT}(0,6^2+0,08^2) = 0,1 \text{ м}$	—
346	—	—	417308,71	1261356,12	Метод спутниковых геодезических измерений (определений)	$Mt = \text{SQRT}(M1^2+M2^2) = \text{SQRT}(0,6^2+0,08^2) = 0,1 \text{ м}$	—
345	—	—	417307,88	1261356,58	Метод спутниковых геодезических измерений (определений)	$Mt = \text{SQRT}(M1^2+M2^2) = \text{SQRT}(0,6^2+0,08^2) = 0,1 \text{ м}$	—
344	—	—	417305,19	1261358,03	Метод спутниковых	$Mt = \text{SQRT}(M1^2+M2^2) =$	—

					геодезических измерений (определений)	$\text{SQRT}(0,6^2+0,08^2) = 0,1 \text{ м}$	
343	—	—	417303,47	1261358,96	Метод спутниковых геодезических измерений (определений)	$Mt = \text{SQRT}(M1^2+M2^2) = \text{SQRT}(0,6^2+0,08^2) = 0,1 \text{ м}$	—
342	—	—	417302,09	1261359,70	Метод спутниковых геодезических измерений (определений)	$Mt = \text{SQRT}(M1^2+M2^2) = \text{SQRT}(0,6^2+0,08^2) = 0,1 \text{ м}$	—
н183У	—	—	417298,80	1261353,21	Метод спутниковых геодезических измерений (определений)	$Mt = \text{SQRT}(M1^2+M2^2) = \text{SQRT}(0,6^2+0,08^2) = 0,1 \text{ м}$	—
н182У	—	—	417304,09	1261350,13	Метод спутниковых геодезических измерений (определений)	$Mt = \text{SQRT}(M1^2+M2^2) = \text{SQRT}(0,6^2+0,08^2) = 0,1 \text{ м}$	—
н288У	—	—	417299,41	1261341,53	Метод спутниковых геодезических измерений (определений)	$Mt = \text{SQRT}(M1^2+M2^2) = \text{SQRT}(0,6^2+0,08^2) = 0,1 \text{ м}$	—
н287У	—	—	417325,79	1261327,81	Метод спутниковых геодезических измерений (определений)	$Mt = \text{SQRT}(M1^2+M2^2) = \text{SQRT}(0,6^2+0,08^2) = 0,1 \text{ м}$	—
н184У	—	—	417340,40	1261321,78	Метод спутниковых геодезических измерений (определений)	$Mt = \text{SQRT}(M1^2+M2^2) = \text{SQRT}(0,6^2+0,08^2) = 0,1 \text{ м}$	—
340	—	—	417356,42	1261308,87	Метод спутниковых геодезических измерений (определений)	$Mt = \text{SQRT}(M1^2+M2^2) = \text{SQRT}(0,6^2+0,08^2) = 0,1 \text{ м}$	—

**2. Сведения о частях границ уточняемого земельного участка с кадастровым номером 31:12:0702007:87 :**

Обозначение части границ		Горизонтальное проложение (S), м	Описание прохождения части границ	Сведения о согласовании местоположения границ(согласовано/спорное)
от т.	до т.			

1	2	3	4	5
340	339	6,16	—	—
339	341	22,55	—	—
341	351	10,38	—	—
351	350	2,51	—	—
350	349	4,83	—	—
349	348	4,00	—	—
348	347	10,67	—	—
347	346	12,56	—	—
346	345	0,95	—	—
345	344	3,06	—	—
344	343	1,96	—	—
343	342	1,57	—	—
342	н183У	7,28	—	—
н183У	н182У	6,12	—	—
н182У	н288У	9,79	—	—
н288У	н287У	29,73	—	—
н287У	н184У	15,81	—	—
н184У	340	20,57	—	—

**3. Сведения о характеристиках уточняемого земельного участка с кадастровым номером 31:12:0702007:87 :**

№ п/п	Наименование характеристик земельного участка	Значение характеристики
1	2	3
1.	Адрес земельного участка	—
1.1.	Сведения о местоположении земельного участка (при отсутствии адреса) в структурированном в соответствии с федеральной информационной адресной системой виде	Белгородская область, р-н Краснояружский, п. Красная Яруга, ул. Механизаторов, 18/1
1.2.	Дополнительные сведения о местоположении земельного участка	—
2.	Площадь земельного участка ± величина погрешности определения(вычисления) площади ( $P \pm \Delta P$ ), м <sup>2</sup>	923±11
3.	Формула, примененная для вычисления предельной погрешности определения площади земельного участка, с подставленными значениями и итоговые (вычисленные) значения ( $\Delta P$ ), м <sup>2</sup>	$\Delta P = 3,5 \cdot M_t \cdot \sqrt{P_{\text{док}}} = 3,5 \cdot 0,10 \cdot \sqrt{923} = 11$
4.	Площадь земельного участка согласно сведениям Единого государственного реестра недвижимости ( $P_{\text{кад}}$ ), м <sup>2</sup>	923
5.	Оценка расхождения $P$ и $P_{\text{кад}}$ ( $P - P_{\text{кад}}$ ), м <sup>2</sup>	0
6.	Предельный минимальный и максимальный размеры земельного участка ( $P_{\text{мин}}$ и $P_{\text{макс}}$ ), м <sup>2</sup>	$P_{\text{мин}}=1500, P_{\text{макс}}=5000$



1	2	3
7.	Вид (виды) разрешенного использования	Для ведения личного подсобного хозяйства
7.1.	Дополнительные сведения об использовании земельного участка	—
8.	Кадастровый или иной государственный учетный номер (инвентарный) здания, сооружения, объекта незавершенного строительства, расположенного на земельном участке	31:12:0702007:826
9.	Сведения о земельных участках (землях общего пользования, территории общего пользования), посредством которых обеспечивается доступ	—
10.	Иные сведения	—

**4. Пояснения к сведениям об уточняемом земельном участке с кадастровым номером 31:12:0702007:87 :**

1.	
----	--

**1. Сведения о характерных точках границы уточняемого земельного участка с кадастровым номером 31:12:0702007:88 :**

Система координат МСК-31 Зона № 1

Обозначение характерных точек границ	Координаты, м				Метод определения координат	Формулы, примененные для расчета средней квадратической погрешности определения координат характерных точек границ ( $M_i$ ), с подставленными в такие формулы значениями и итоговые (вычисленные) значения $M_i$ , м	Описание закрепления точки
	содержатся в Едином государственном реестре недвижимости		определены в результате выполнения комплексных кадастровых работ				
	X	Y	X	Y			
1	2	3	4	5	6	7	8
499	—	—	417345,47	1261292,70	Метод спутниковых геодезических измерений (определений)	$M_t = \text{SQRT}(M_1^2 + M_2^2) = \text{SQRT}(0,6^2 + 0,08^2) = 0,1 \text{ м}$	—
498	—	—	417350,59	1261300,26	Метод спутниковых геодезических измерений (определений)	$M_t = \text{SQRT}(M_1^2 + M_2^2) = \text{SQRT}(0,6^2 + 0,08^2) = 0,1 \text{ м}$	—
340	—	—	417356,42	1261308,87	Метод спутниковых геодезических измерений (определений)	$M_t = \text{SQRT}(M_1^2 + M_2^2) = \text{SQRT}(0,6^2 + 0,08^2) = 0,1 \text{ м}$	—
н184У	—	—	417340,40	1261321,78	Метод спутниковых	$M_t = \text{SQRT}(M_1^2 + M_2^2) =$	—

					геодезических измерений (определений)	$\text{SQRT}(0,6^2+0,08^2) = 0,1 \text{ м}$	
н287У	—	—	417325,79	1261327,81	Метод спутниковых геодезических измерений (определений)	$M_t = \text{SQRT}(M_1^2+M_2^2) = \text{SQRT}(0,6^2+0,08^2) = 0,1 \text{ м}$	—
н288У	—	—	417299,41	1261341,53	Метод спутниковых геодезических измерений (определений)	$M_t = \text{SQRT}(M_1^2+M_2^2) = \text{SQRT}(0,6^2+0,08^2) = 0,1 \text{ м}$	—
н276У	—	—	417293,72	1261344,73	Метод спутниковых геодезических измерений (определений)	$M_t = \text{SQRT}(M_1^2+M_2^2) = \text{SQRT}(0,6^2+0,08^2) = 0,1 \text{ м}$	—
н272У	—	—	417286,29	1261329,88	Метод спутниковых геодезических измерений (определений)	$M_t = \text{SQRT}(M_1^2+M_2^2) = \text{SQRT}(0,6^2+0,08^2) = 0,1 \text{ м}$	—
н269У	—	—	417291,63	1261327,05	Метод спутниковых геодезических измерений (определений)	$M_t = \text{SQRT}(M_1^2+M_2^2) = \text{SQRT}(0,6^2+0,08^2) = 0,1 \text{ м}$	—
н270У	—	—	417302,57	1261321,26	Метод спутниковых геодезических измерений (определений)	$M_t = \text{SQRT}(M_1^2+M_2^2) = \text{SQRT}(0,6^2+0,08^2) = 0,1 \text{ м}$	—
н271У	—	—	417333,25	1261303,68	Метод спутниковых геодезических измерений (определений)	$M_t = \text{SQRT}(M_1^2+M_2^2) = \text{SQRT}(0,6^2+0,08^2) = 0,1 \text{ м}$	—
н277У	—	—	417330,09	1261297,20	Метод спутниковых геодезических измерений (определений)	$M_t = \text{SQRT}(M_1^2+M_2^2) = \text{SQRT}(0,6^2+0,08^2) = 0,1 \text{ м}$	—
н278У	—	—	417342,64	1261288,41	Метод спутниковых геодезических измерений	$M_t = \text{SQRT}(M_1^2+M_2^2) = \text{SQRT}(0,6^2+0,08^2) = 0,1 \text{ м}$	—

					(определений)		
499	—	—	417345,47	1261292,70	Метод спутниковых геодезических измерений (определений)	$M_t = \text{SQRT}(M_1^2 + M_2^2) = \text{SQRT}(0,6^2 + 0,08^2) = 0,1 \text{ м}$	—

**2. Сведения о частях границ уточняемого земельного участка с кадастровым номером 31:12:0702007:88 :**

Обозначение части границ		Горизонтальное положение (S), м	Описание прохождения части границ	Сведения о согласовании местоположения границ(согласовано/спорное)
от т.	до т.			
1	2	3	4	5
499	498	9,13	—	—
498	340	10,40	—	—
340	н184У	20,57	—	—
н184У	н287У	15,81	—	—
н287У	н288У	29,73	—	—
н288У	н276У	6,53	—	—
н276У	н272У	16,61	—	—
н272У	н269У	6,04	—	—
н269У	н270У	12,38	—	—
н270У	н271У	35,36	—	—
н271У	н277У	7,21	—	—
н277У	н278У	15,32	—	—
н278У	499	5,14	—	—

**3. Сведения о характеристиках уточняемого земельного участка с кадастровым номером 31:12:0702007:88 :**

№ п/п	Наименование характеристик земельного участка	Значение характеристики
1	2	3
1.	Адрес земельного участка	—
1.1.	Сведения о местоположении земельного участка (при отсутствии адреса) в структурированном в соответствии с федеральной информационной адресной системой виде	обл. Белгородская, р-н Краснояружский, пс Краснояружский, п. Красная Яруга, ул. Механизаторов, дом 22
1.2.	Дополнительные сведения о местоположении земельного участка	—
2.	Площадь земельного участка ± величина погрешности определения(вычисления) площади ( $P \pm \Delta P$ ), м <sup>2</sup>	1356±14
3.	Формула, примененная для вычисления предельной погрешности определения площади земельного участка, с подставленными значениями и итоговые (вычисленные) значения ( $\Delta P$ ), м <sup>2</sup>	$\Delta P = 3,5 \cdot M_t \cdot \sqrt{P_{\text{ДОК}}} = 3,5 \cdot 0,10 \cdot \sqrt{1500} = 14$
4.	Площадь земельного участка согласно сведениям Единого	1500

1	2	3
	государственного реестра недвижимости (Ркад), м <sup>2</sup>	
5.	Оценка расхождения Р и Ркад (Р – Ркад), м <sup>2</sup>	-144
6.	Предельный минимальный и максимальный размеры земельного участка (Рмин и Рмакс), м <sup>2</sup>	Рмин=1500, Рмакс=5000
7.	Вид (виды) разрешенного использования	Для ведения личного подсобного хозяйства
7.1.	Дополнительные сведения об использовании земельного участка	—
8.	Кадастровый или иной государственный учетный номер (инвентарный) здания, сооружения, объекта незавершенного строительства, расположенного на земельном участке	31:12:0702007:982
9.	Сведения о земельных участках (землях общего пользования, территории общего пользования), посредством которых обеспечивается доступ	—
10.	Иные сведения	—

**4. Пояснения к сведениям об уточняемом земельном участке с кадастровым номером 31:12:0702007:88 :**

1.	
----	--

**1. Сведения о характерных точках границы уточняемого земельного участка с кадастровым номером 31:12:0702007:89 :**

**Система координат МСК-31**

**Зона № 1**

Обозначение характерных точек границ	Координаты, м				Метод определения координат	Формулы, примененные для расчета средней квадратической погрешности определения координат характерных точек границ (M <sub>t</sub> ), с подставленными в такие формулы значениями и итоговые (вычисленные) значения M <sub>t</sub> , м	Описание закрепления точки
	содержатся в Едином государственном реестре недвижимости		определены в результате выполнения комплексных кадастровых работ				
	X	Y	X	Y			
1	2	3	4	5	6	7	8
н286У	—	—	417322,65	1261282,15	Метод спутниковых геодезических измерений (определений)	$M_t = \text{SQRT}(M_1^2 + M_2^2) = \text{SQRT}(0,6^2 + 0,08^2) = 0,1 \text{ м}$	—
н271У	—	—	417333,25	1261303,68	Метод спутниковых геодезических измерений (определений)	$M_t = \text{SQRT}(M_1^2 + M_2^2) = \text{SQRT}(0,6^2 + 0,08^2) = 0,1 \text{ м}$	—
н270У	—	—	417302,57	1261321,26	Метод спутниковых	$M_t = \text{SQRT}(M_1^2 + M_2^2) =$	—

					геодезических измерений (определений)	$\text{SQRT}(0,6^2+0,08^2) = 0,1 \text{ м}$	
н269У	—	—	417291,63	1261327,05	Метод спутниковых геодезических измерений (определений)	$Mt = \text{SQRT}(M1^2+M2^2) = \text{SQRT}(0,6^2+0,08^2) = 0,1 \text{ м}$	—
н290У	—	—	417286,72	1261317,77	Метод спутниковых геодезических измерений (определений)	$Mt = \text{SQRT}(M1^2+M2^2) = \text{SQRT}(0,6^2+0,08^2) = 0,1 \text{ м}$	—
н289У	—	—	417280,36	1261306,35	Метод спутниковых геодезических измерений (определений)	$Mt = \text{SQRT}(M1^2+M2^2) = \text{SQRT}(0,6^2+0,08^2) = 0,1 \text{ м}$	—
н286У	—	—	417322,65	1261282,15	Метод спутниковых геодезических измерений (определений)	$Mt = \text{SQRT}(M1^2+M2^2) = \text{SQRT}(0,6^2+0,08^2) = 0,1 \text{ м}$	—

**2. Сведения о частях границ уточняемого земельного участка с кадастровым номером 31:12:0702007:89 :**

Обозначение части границ		Горизонтальное проложение (S), м	Описание прохождения части границ	Сведения о согласовании местоположения границ(согласовано/спорное)
от т.	до т.			
1	2	3	4	5
н286У	н271У	24,00	—	—
н271У	н270У	35,36	—	—
н270У	н269У	12,38	—	—
н269У	н290У	10,50	—	—
н290У	н289У	13,07	—	—
н289У	н286У	48,72	—	—

**3. Сведения о характеристиках уточняемого земельного участка с кадастровым номером 31:12:0702007:89 :**

№ п/п	Наименование характеристик земельного участка	Значение характеристики
1	2	3
1.	Адрес земельного участка	—
1.1.	Сведения о местоположении земельного участка (при отсутствии адреса) в структурированном в соответствии с федеральной информационной адресной системой виде	Белгородская область, р-н Краснояружский, городское поселение "Поселок Красная Яруга", п. Красная Яруга, ул. Механизаторов, з/у 22/1
1.2.	Дополнительные сведения о местоположении земельного участка	—

1	2	3
2.	Площадь земельного участка ± величина погрешности определения(вычисления) площади ( $P \pm \Delta P$ ), м <sup>2</sup>	1152±12
3.	Формула, примененная для вычисления предельной погрешности определения площади земельного участка, с подставленными значениями и итоговые (вычисленные) значения ( $\Delta P$ ), м <sup>2</sup>	$\Delta P = 3,5 \cdot M_t \cdot \sqrt{P_{\text{док}}} = 3,5 \cdot 0,10 \cdot \sqrt{1166} = 12$
4.	Площадь земельного участка согласно сведениям Единого государственного реестра недвижимости ( $R_{\text{кад}}$ ), м <sup>2</sup>	1166
5.	Оценка расхождения $P$ и $R_{\text{кад}}$ ( $P - R_{\text{кад}}$ ), м <sup>2</sup>	-14
6.	Предельный минимальный и максимальный размеры земельного участка ( $R_{\text{мин}}$ и $R_{\text{макс}}$ ), м <sup>2</sup>	$R_{\text{мин}}=1500$ , $R_{\text{макс}}=5000$
7.	Вид (виды) разрешенного использования	Для ведения личного подсобного хозяйства
7.1.	Дополнительные сведения об использовании земельного участка	—
8.	Кадастровый или иной государственный учетный номер (инвентарный) здания, сооружения, объекта незавершенного строительства, расположенного на земельном участке	31:12:0702007:1051, 31:12:0702007:564
9.	Сведения о земельных участках (землях общего пользования, территории общего пользования), посредством которых обеспечивается доступ	—
10.	Иные сведения	—

**4. Пояснения к сведениям об уточняемом земельном участке с кадастровым номером 31:12:0702007:89 :**

1.	
----	--

**1. Сведения о характерных точках границы уточняемого земельного участка с кадастровым номером 31:12:0702007:91 :**

**Система координат МСК-31**

**Зона № 1**

Обозначение характерных точек границ	Координаты, м				Метод определения координат	Формулы, примененные для расчета средней квадратической погрешности определения координат характерных точек границ ( $M_t$ ), с подставленными в такие формулы значениями и итоговые (вычисленные) значения $M_t$ , м	Описание закрепления точки
	содержатся в Едином государственном реестре недвижимости		определены в результате выполнения комплексных кадастровых работ				
	X	Y	X	Y			
1	2	3	4	5	6	7	8
n250Y	—	—	417534,64	1261376,66	Метод спутниковых геодезических измерений	$M_t = \text{SQRT}(M1^2+M2^2) = \text{SQRT}(0,6^2+0,08^2) = 0,1 \text{ м}$	—

					(определений)		
н248У	—	—	417544,92	1261393,54	Метод спутниковых геодезических измерений (определений)	$Mt = \sqrt{M1^2+M2^2} = \sqrt{0,6^2+0,08^2} = 0,1 \text{ м}$	—
710	—	—	417524,70	1261405,39	Метод спутниковых геодезических измерений (определений)	$Mt = \sqrt{M1^2+M2^2} = \sqrt{0,6^2+0,08^2} = 0,1 \text{ м}$	—
709	—	—	417512,69	1261413,28	Метод спутниковых геодезических измерений (определений)	$Mt = \sqrt{M1^2+M2^2} = \sqrt{0,6^2+0,08^2} = 0,1 \text{ м}$	—
708	—	—	417503,32	1261419,74	Метод спутниковых геодезических измерений (определений)	$Mt = \sqrt{M1^2+M2^2} = \sqrt{0,6^2+0,08^2} = 0,1 \text{ м}$	—
н246У	—	—	417492,80	1261403,51	Метод спутниковых геодезических измерений (определений)	$Mt = \sqrt{M1^2+M2^2} = \sqrt{0,6^2+0,08^2} = 0,1 \text{ м}$	—
н250У	—	—	417534,64	1261376,66	Метод спутниковых геодезических измерений (определений)	$Mt = \sqrt{M1^2+M2^2} = \sqrt{0,6^2+0,08^2} = 0,1 \text{ м}$	—

**2. Сведения о частях границ уточняемого земельного участка с кадастровым номером 31:12:0702007:91 :**

Обозначение части границ		Горизонтальное проложение (S), м	Описание прохождения части границ	Сведения о согласовании местоположения границ(согласовано/спорное)
от т.	до т.			
1	2	3	4	5
н250У	н248У	19,76	—	—
н248У	710	23,44	—	—
710	709	14,37	—	—
709	708	11,38	—	—
708	н246У	19,34	—	—
н246У	н250У	49,71	—	—

<b>3. Сведения о характеристиках уточняемого земельного участка с кадастровым номером 31:12:0702007:91 :</b>		
<b>№ п/п</b>	<b>Наименование характеристик земельного участка</b>	<b>Значение характеристики</b>
<b>1</b>	<b>2</b>	<b>3</b>
1.	Адрес земельного участка	—
1.1.	Сведения о местоположении земельного участка (при отсутствии адреса) в структурированном в соответствии с федеральной информационной адресной системой виде	Российская Федерация, Белгородская область, р-н Краснояружский, городское поселение "Поселок Красная Яруга", п. Красная Яруга, ул. Солнечная, з/у 12/3
1.2.	Дополнительные сведения о местоположении земельного участка	—
2.	Площадь земельного участка ± величина погрешности определения(вычисления) площади ( $P \pm \Delta P$ ), м <sup>2</sup>	946±11
3.	Формула, примененная для вычисления предельной погрешности определения площади земельного участка, с подставленными значениями и итоговые (вычисленные) значения ( $\Delta P$ ), м <sup>2</sup>	$\Delta P = 3,5 \cdot M_t \cdot \sqrt{P_{\text{ДОК}}} = 3,5 \cdot 0,10 \cdot \sqrt{946} = 11$
4.	Площадь земельного участка согласно сведениям Единого государственного реестра недвижимости ( $P_{\text{кад}}$ ), м <sup>2</sup>	946
5.	Оценка расхождения $P$ и $P_{\text{кад}}$ ( $P - P_{\text{кад}}$ ), м <sup>2</sup>	0
6.	Предельный минимальный и максимальный размеры земельного участка ( $P_{\text{мин}}$ и $P_{\text{макс}}$ ), м <sup>2</sup>	$P_{\text{мин}}=1500, P_{\text{макс}}=5000$
7.	Вид (виды) разрешенного использования	Для ведения личного подсобного хозяйства
7.1.	Дополнительные сведения об использовании земельного участка	—
8.	Кадастровый или иной государственный учетный номер (инвентарный) здания, сооружения, объекта незавершенного строительства, расположенного на земельном участке	31:12:0702007:1027, 31:12:0000000:365, 31:12:0701001:837
9.	Сведения о земельных участках (землях общего пользования, территории общего пользования), посредством которых обеспечивается доступ	—
10.	Иные сведения	—
<b>4. Пояснения к сведениям об уточняемом земельном участке с кадастровым номером 31:12:0702007:91 :</b>		
1.		
<b>1. Сведения о характерных точках границы уточняемого земельного участка с кадастровым номером 31:12:0702007:216 :</b>		



Обозначение характерных точек границ	Координаты, м				Метод определения координат	Формулы, примененные для расчета средней квадратической погрешности определения координат характерных точек границ ( $M_i$ ), с подставленными в такие формулы значениями и итоговые (вычисленные) значения $M_i$ , м	Описание закрепления точки
	содержатся в Едином государственном реестре недвижимости		определены в результате выполнения комплексных кадастровых работ				
	X	Y	X	Y			
1	2	3	4	5	6	7	8
н247У	—	—	417573,05	1261352,26	Метод спутниковых геодезических измерений (определений)	$M_t = \text{SQRT}(M_1^2 + M_2^2) =$ $\text{SQRT}(0,6^2 + 0,08^2) = 0,1$ м	—
711	—	—	417584,80	1261370,27	Метод спутниковых геодезических измерений (определений)	$M_t = \text{SQRT}(M_1^2 + M_2^2) =$ $\text{SQRT}(0,6^2 + 0,08^2) = 0,1$ м	—
н248У	—	—	417544,92	1261393,54	Метод спутниковых геодезических измерений (определений)	$M_t = \text{SQRT}(M_1^2 + M_2^2) =$ $\text{SQRT}(0,6^2 + 0,08^2) = 0,1$ м	—
н250У	—	—	417534,64	1261376,66	Метод спутниковых геодезических измерений (определений)	$M_t = \text{SQRT}(M_1^2 + M_2^2) =$ $\text{SQRT}(0,6^2 + 0,08^2) = 0,1$ м	—
н247У	—	—	417573,05	1261352,26	Метод спутниковых геодезических измерений (определений)	$M_t = \text{SQRT}(M_1^2 + M_2^2) =$ $\text{SQRT}(0,6^2 + 0,08^2) = 0,1$ м	—

## 2. Сведения о частях границ уточняемого земельного участка с кадастровым номером 31:12:0702007:216 :

Обозначение части границ		Горизонтальное проложение (S), м	Описание прохождения части границ	Сведения о согласовании местоположения границ(согласовано/спорное)
от т.	до т.			
1	2	3	4	5
н247У	711	21,50	—	—
711	н248У	46,17	—	—

н248У	н250У	19,76	—	—
н250У	н247У	45,50	—	—

**3. Сведения о характеристиках уточняемого земельного участка с кадастровым номером 31:12:0702007:216 :**

№ п/п	Наименование характеристик земельного участка	Значение характеристики
1	2	3
1.	Адрес земельного участка	—
1.1.	Сведения о местоположении земельного участка (при отсутствии адреса) в структурированном в соответствии с федеральной информационной адресной системой виде	обл. Белгородская, р-н Краснояружский, пс Краснояружский, п. Красная Яруга, ул. Солнечная, дом 12
1.2.	Дополнительные сведения о местоположении земельного участка	—
2.	Площадь земельного участка ± величина погрешности определения(вычисления) площади ( $P \pm \Delta P$ ), м <sup>2</sup>	946±11
3.	Формула, примененная для вычисления предельной погрешности определения площади земельного участка, с подставленными значениями и итоговые (вычисленные) значения ( $\Delta P$ ), м2	$\Delta P = 3,5 \cdot M_t \cdot \sqrt{P_{\text{док}}} = 3,5 \cdot 0,10 \cdot \sqrt{946} = 11$
4.	Площадь земельного участка согласно сведениям Единого государственного реестра недвижимости ( $P_{\text{кад}}$ ), м <sup>2</sup>	946
5.	Оценка расхождения $P$ и $P_{\text{кад}}$ ( $P - P_{\text{кад}}$ ), м <sup>2</sup>	0
6.	Предельный минимальный и максимальный размеры земельного участка ( $P_{\text{мин}}$ и $P_{\text{макс}}$ ), м <sup>2</sup>	$P_{\text{мин}}=1500$ , $P_{\text{макс}}=5000$
7.	Вид (виды) разрешенного использования	Для ведения личного подсобного хозяйства
7.1.	Дополнительные сведения об использовании земельного участка	—
8.	Кадастровый или иной государственный учетный номер (инвентарный) здания, сооружения, объекта незавершенного строительства, расположенного на земельном участке	—
9.	Сведения о земельных участках (землях общего пользования, территории общего пользования), посредством которых обеспечивается доступ	—
10.	Иные сведения	—

**4. Пояснения к сведениям об уточняемом земельном участке с кадастровым номером 31:12:0702007:216 :**

1.	
----	--

**1. Сведения о характерных точках границы уточняемого земельного участка с кадастровым номером 31:12:0702007:234 :**

Обозначение характерных точек границ	Координаты, м				Метод определения координат	Формулы, примененные для расчета средней квадратической погрешности определения координат характерных точек границ ( $M_i$ ), с подставленными в такие формулы значениями и итоговые (вычисленные) значения $M_i$ , м	Описание закрепления точки
	содержатся в Едином государственном реестре недвижимости		определены в результате выполнения комплексных кадастровых работ				
	X	Y	X	Y			
1	2	3	4	5	6	7	8
н262У	—	—	417529,60	1261349,77	Метод спутниковых геодезических измерений (определений)	$M_t = \text{SQRT}(M_1^2 + M_2^2) =$ $\text{SQRT}(0,6^2 + 0,08^2) = 0,1 \text{ м}$	—
н265У	—	—	417539,03	1261366,08	Метод спутниковых геодезических измерений (определений)	$M_t = \text{SQRT}(M_1^2 + M_2^2) =$ $\text{SQRT}(0,6^2 + 0,08^2) = 0,1 \text{ м}$	—
723	—	—	417499,04	1261390,82	Метод спутниковых геодезических измерений (определений)	$M_t = \text{SQRT}(M_1^2 + M_2^2) =$ $\text{SQRT}(0,6^2 + 0,08^2) = 0,1 \text{ м}$	—
722	—	—	417497,50	1261388,48	Метод спутниковых геодезических измерений (определений)	$M_t = \text{SQRT}(M_1^2 + M_2^2) =$ $\text{SQRT}(0,6^2 + 0,08^2) = 0,1 \text{ м}$	—
721	—	—	417490,32	1261377,57	Метод спутниковых геодезических измерений (определений)	$M_t = \text{SQRT}(M_1^2 + M_2^2) =$ $\text{SQRT}(0,6^2 + 0,08^2) = 0,1 \text{ м}$	—
613	—	—	417488,34	1261374,57	Метод спутниковых геодезических измерений (определений)	$M_t = \text{SQRT}(M_1^2 + M_2^2) =$ $\text{SQRT}(0,6^2 + 0,08^2) = 0,1 \text{ м}$	—
н175У	—	—	417495,86	1261369,71	Метод спутниковых геодезических измерений	$M_t = \text{SQRT}(M_1^2 + M_2^2) =$ $\text{SQRT}(0,6^2 + 0,08^2) = 0,1 \text{ м}$	—

					(определений)		
611	—	—	417495,23	1261368,47	Метод спутниковых геодезических измерений (определений)	$Mt = \sqrt{M1^2 + M2^2} = \sqrt{0,6^2 + 0,08^2} = 0,1 \text{ м}$	—
622	—	—	417501,07	1261364,51	Метод спутниковых геодезических измерений (определений)	$Mt = \sqrt{M1^2 + M2^2} = \sqrt{0,6^2 + 0,08^2} = 0,1 \text{ м}$	—
724	—	—	417502,92	1261367,33	Метод спутниковых геодезических измерений (определений)	$Mt = \sqrt{M1^2 + M2^2} = \sqrt{0,6^2 + 0,08^2} = 0,1 \text{ м}$	—
725	—	—	417506,51	1261364,97	Метод спутниковых геодезических измерений (определений)	$Mt = \sqrt{M1^2 + M2^2} = \sqrt{0,6^2 + 0,08^2} = 0,1 \text{ м}$	—
н262У	—	—	417529,60	1261349,77	Метод спутниковых геодезических измерений (определений)	$Mt = \sqrt{M1^2 + M2^2} = \sqrt{0,6^2 + 0,08^2} = 0,1 \text{ м}$	—

**2. Сведения о частях границ уточняемого земельного участка с кадастровым номером 31:12:0702007:234 :**

Обозначение части границ		Горизонтальное проложение (S), м	Описание прохождения части границ	Сведения о согласовании местоположения границ (согласовано/спорное)
от т.	до т.			
1	2	3	4	5
н262У	н265У	18,84	—	—
н265У	723	47,02	—	—
723	722	2,80	—	—
722	721	13,06	—	—
721	613	3,59	—	—
613	н175У	8,95	—	—
н175У	611	1,39	—	—
611	622	7,06	—	—
622	724	3,37	—	—
724	725	4,30	—	—
725	н262У	27,64	—	—

<b>3. Сведения о характеристиках уточняемого земельного участка с кадастровым номером 31:12:0702007:234 :</b>		
<b>№ п/п</b>	<b>Наименование характеристик земельного участка</b>	<b>Значение характеристики</b>
<b>1</b>	<b>2</b>	<b>3</b>
1.	Адрес земельного участка	—
1.1.	Сведения о местоположении земельного участка (при отсутствии адреса) в структурированном в соответствии с федеральной информационной адресной системой виде	обл. Белгородская, р-н Краснояружский, п. Красная Яруга, ул. Солнечная, 14/3
1.2.	Дополнительные сведения о местоположении земельного участка	—
2.	Площадь земельного участка ± величина погрешности определения(вычисления) площади ( $P \pm \Delta P$ ), м <sup>2</sup>	904±11
3.	Формула, примененная для вычисления предельной погрешности определения площади земельного участка, с подставленными значениями и итоговые (вычисленные) значения ( $\Delta P$ ), м <sup>2</sup>	$\Delta P = 3,5 \cdot M_t \cdot \sqrt{P_{\text{ДОК}}} = 3,5 \cdot 0,10 \cdot \sqrt{904} = 11$
4.	Площадь земельного участка согласно сведениям Единого государственного реестра недвижимости ( $P_{\text{кад}}$ ), м <sup>2</sup>	904
5.	Оценка расхождения $P$ и $P_{\text{кад}}$ ( $P - P_{\text{кад}}$ ), м <sup>2</sup>	0
6.	Предельный минимальный и максимальный размеры земельного участка ( $P_{\text{мин}}$ и $P_{\text{макс}}$ ), м <sup>2</sup>	$P_{\text{мин}}=1500, P_{\text{макс}}=5000$
7.	Вид (виды) разрешенного использования	Для ведения личного подсобного хозяйства
7.1.	Дополнительные сведения об использовании земельного участка	—
8.	Кадастровый или иной государственный учетный номер (инвентарный) здания, сооружения, объекта незавершенного строительства, расположенного на земельном участке	31:12:0701001:116, 31:12:0701001:489
9.	Сведения о земельных участках (землях общего пользования, территории общего пользования), посредством которых обеспечивается доступ	—
10.	Иные сведения	—
<b>4. Пояснения к сведениям об уточняемом земельном участке с кадастровым номером 31:12:0702007:234 :</b>		
1.		
<b>1. Сведения о характерных точках границы уточняемого земельного участка с кадастровым номером 31:12:0702007:259 :</b>		

Обозначение характерных точек границ	Координаты, м				Метод определения координат	Формулы, примененные для расчета средней квадратической погрешности определения координат характерных точек границ ( $M_i$ ), с подставленными в такие формулы значениями и итоговые (вычисленные) значения $M_i$ , м	Описание закрепления точки
	содержатся в Едином государственном реестре недвижимости		определены в результате выполнения комплексных кадастровых работ				
	X	Y	X	Y			
1	2	3	4	5	6	7	8
н283У	—	—	417227,27	1261414,21	Метод спутниковых геодезических измерений (определений)	$M_t = \text{SQRT}(M_1^2 + M_2^2) =$ $\text{SQRT}(0,6^2 + 0,08^2) = 0,1$ м	—
н284У	—	—	417252,75	1261457,81	Метод спутниковых геодезических измерений (определений)	$M_t = \text{SQRT}(M_1^2 + M_2^2) =$ $\text{SQRT}(0,6^2 + 0,08^2) = 0,1$ м	—
н282У	—	—	417238,12	1261466,61	Метод спутниковых геодезических измерений (определений)	$M_t = \text{SQRT}(M_1^2 + M_2^2) =$ $\text{SQRT}(0,6^2 + 0,08^2) = 0,1$ м	—
н281У	—	—	417211,56	1261424,51	Метод спутниковых геодезических измерений (определений)	$M_t = \text{SQRT}(M_1^2 + M_2^2) =$ $\text{SQRT}(0,6^2 + 0,08^2) = 0,1$ м	—
н283У	—	—	417227,27	1261414,21	Метод спутниковых геодезических измерений (определений)	$M_t = \text{SQRT}(M_1^2 + M_2^2) =$ $\text{SQRT}(0,6^2 + 0,08^2) = 0,1$ м	—

## 2. Сведения о частях границ уточняемого земельного участка с кадастровым номером 31:12:0702007:259 :

Обозначение части границ		Горизонтальное проложение (S), м	Описание прохождения части границ	Сведения о согласовании местоположения границ(согласовано/спорное)
от т.	до т.			
1	2	3	4	5
н283У	н284У	50,50	—	—
н284У	н282У	17,07	—	—

н282У	н281У	49,78	—	—
н281У	н283У	18,79	—	—

**3. Сведения о характеристиках уточняемого земельного участка с кадастровым номером 31:12:0702007:259 :**

№ п/п	Наименование характеристик земельного участка	Значение характеристики
1	2	3
1.	Адрес земельного участка	—
1.1.	Сведения о местоположении земельного участка (при отсутствии адреса) в структурированном в соответствии с федеральной информационной адресной системой виде	обл. Белгородская, р-н Краснояружский, п. Красная Яруга, ул. Молодежная, дом 16
1.2.	Дополнительные сведения о местоположении земельного участка	—
2.	Площадь земельного участка ± величина погрешности определения(вычисления) площади ( $P \pm \Delta P$ ), м <sup>2</sup>	899±10
3.	Формула, примененная для вычисления предельной погрешности определения площади земельного участка, с подставленными значениями и итоговые (вычисленные) значения ( $\Delta P$ ), м <sup>2</sup>	$\Delta P = 3,5 \cdot M_t \cdot \sqrt{P_{\text{док}}} = 3,5 \cdot 0,10 \cdot \sqrt{892} = 10$
4.	Площадь земельного участка согласно сведениям Единого государственного реестра недвижимости ( $P_{\text{кад}}$ ), м <sup>2</sup>	892
5.	Оценка расхождения $P$ и $P_{\text{кад}}$ ( $P - P_{\text{кад}}$ ), м <sup>2</sup>	7
6.	Предельный минимальный и максимальный размеры земельного участка ( $P_{\text{мин}}$ и $P_{\text{макс}}$ ), м <sup>2</sup>	$P_{\text{мин}}=1500$ , $P_{\text{макс}}=5000$
7.	Вид (виды) разрешенного использования	Для ведения личного подсобного хозяйства
7.1.	Дополнительные сведения об использовании земельного участка	—
8.	Кадастровый или иной государственный учетный номер (инвентарный) здания, сооружения, объекта незавершенного строительства, расположенного на земельном участке	—
9.	Сведения о земельных участках (землях общего пользования, территории общего пользования), посредством которых обеспечивается доступ	—
10.	Иные сведения	—

**4. Пояснения к сведениям об уточняемом земельном участке с кадастровым номером 31:12:0702007:259 :**

1.	
----	--

**1. Сведения о характерных точках границы уточняемого земельного участка с кадастровым номером 31:12:0702007:262 :**

Обозначение характерных точек границ	Координаты, м				Метод определения координат	Формулы, примененные для расчета средней квадратической погрешности определения координат характерных точек границ ( $M_i$ ), с подставленными в такие формулы значениями и итоговые (вычисленные) значения $M_i$ , м	Описание закрепления точки
	содержатся в Едином государственном реестре недвижимости		определены в результате выполнения комплексных кадастровых работ				
	X	Y	X	Y			
1	2	3	4	5	6	7	8
н150У	—	—	417630,20	1261424,93	Метод спутниковых геодезических измерений (определений)	$M_t = \text{SQRT}(M_1^2 + M_2^2) =$ $\text{SQRT}(0,6^2 + 0,08^2) = 0,1 \text{ м}$	—
н151У	—	—	417642,21	1261445,92	Метод спутниковых геодезических измерений (определений)	$M_t = \text{SQRT}(M_1^2 + M_2^2) =$ $\text{SQRT}(0,6^2 + 0,08^2) = 0,1 \text{ м}$	—
291	—	—	417598,12	1261469,30	Метод спутниковых геодезических измерений (определений)	$M_t = \text{SQRT}(M_1^2 + M_2^2) =$ $\text{SQRT}(0,6^2 + 0,08^2) = 0,1 \text{ м}$	—
н148У	—	—	417587,52	1261451,63	Метод спутниковых геодезических измерений (определений)	$M_t = \text{SQRT}(M_1^2 + M_2^2) =$ $\text{SQRT}(0,6^2 + 0,08^2) = 0,1 \text{ м}$	—
н153У	—	—	417602,33	1261442,20	Метод спутниковых геодезических измерений (определений)	$M_t = \text{SQRT}(M_1^2 + M_2^2) =$ $\text{SQRT}(0,6^2 + 0,08^2) = 0,1 \text{ м}$	—
н197У	—	—	417615,32	1261433,94	Метод спутниковых геодезических измерений (определений)	$M_t = \text{SQRT}(M_1^2 + M_2^2) =$ $\text{SQRT}(0,6^2 + 0,08^2) = 0,1 \text{ м}$	—
н150У	—	—	417630,20	1261424,93	Метод спутниковых геодезических измерений	$M_t = \text{SQRT}(M_1^2 + M_2^2) =$ $\text{SQRT}(0,6^2 + 0,08^2) = 0,1 \text{ м}$	—



					(определений)	
<b>2. Сведения о частях границ уточняемого земельного участка с кадастровым номером 31:12:0702007:262 :</b>						
<b>Обозначение части границ</b>		<b>Горизонтальное проложение (S), м</b>	<b>Описание прохождения части границ</b>	<b>Сведения о согласовании местоположения границ(согласовано/спорное)</b>		
<b>от т.</b>	<b>до т.</b>					
<b>1</b>	<b>2</b>	<b>3</b>	<b>4</b>	<b>5</b>		
н150У	н151У	24,18	—	—		
н151У	291	49,91	—	—		
291	н148У	20,61	—	—		
н148У	н153У	17,56	—	—		
н153У	н197У	15,39	—	—		
н197У	н150У	17,40	—	—		
<b>3. Сведения о характеристиках уточняемого земельного участка с кадастровым номером 31:12:0702007:262 :</b>						
<b>№ п/п</b>	<b>Наименование характеристик земельного участка</b>			<b>Значение характеристики</b>		
<b>1</b>	<b>2</b>			<b>3</b>		
1.	Адрес земельного участка			—		
1.1.	Сведения о местоположении земельного участка (при отсутствии адреса) в структурированном в соответствии с федеральной информационной адресной системой виде			обл. Белгородская, р-н Краснояружский, пс Краснояружский, п. Красная Яруга, ул. Солнечная, дом 2		
1.2.	Дополнительные сведения о местоположении земельного участка			—		
2.	Площадь земельного участка ± величина погрешности определения(вычисления) площади ( $P \pm \Delta P$ ), м <sup>2</sup>			1128±12		
3.	Формула, примененная для вычисления предельной погрешности определения площади земельного участка, с подставленными значениями и итоговые (вычисленные) значения ( $\Delta P$ ), м <sup>2</sup>			$\Delta P = 3,5 \cdot M_t \cdot \sqrt{P_{\text{ДОК}}} = 3,5 \cdot 0,10 \cdot \sqrt{1128} = 12$		
4.	Площадь земельного участка согласно сведениям Единого государственного реестра недвижимости ( $R_{\text{кад}}$ ), м <sup>2</sup>			1128		
5.	Оценка расхождения $P$ и $R_{\text{кад}}$ ( $P - R_{\text{кад}}$ ), м <sup>2</sup>			0		
6.	Предельный минимальный и максимальный размеры земельного участка ( $R_{\text{мин}}$ и $R_{\text{макс}}$ ), м <sup>2</sup>			$R_{\text{мин}}=1500, R_{\text{макс}}=5000$		
7.	Вид (виды) разрешенного использования			Для ведения личного подсобного хозяйства		
7.1.	Дополнительные сведения об использовании земельного участка			—		
8.	Кадастровый или иной государственный учетный номер (инвентарный) здания, сооружения, объекта незавершенного строительства, расположенного на земельном участке			—		
9.	Сведения о земельных участках (землях общего пользования, территории общего пользования), посредством которых обеспечивается доступ			—		

<b>1</b>	<b>2</b>	<b>3</b>
10.	Иные сведения	—

**4. Пояснения к сведениям об уточняемом земельном участке с кадастровым номером 31:12:0702007:262 :**

<b>1.</b>	
-----------	--

**1. Сведения о характерных точках границы уточняемого земельного участка с кадастровым номером 31:12:0702007:265 :**

Система координат МСК-31

Зона № 1

Обозначение характерных точек границ	Координаты, м				Метод определения координат	Формулы, примененные для расчета средней квадратической погрешности определения координат характерных точек границ (M <sub>i</sub> ), с подставленными в такие формулы значениями и итоговые (вычисленные) значения M <sub>i</sub> , м	Описание закрепления точки
	содержатся в Едином государственном реестре недвижимости		определены в результате выполнения комплексных кадастровых работ				
	X	Y	X	Y			
1	2	3	4	5	6	7	8
н420У	—	—	417152,34	1261425,54	Метод спутниковых геодезических измерений (определений)	$M_t = \text{SQRT}(M_1^2 + M_2^2) = \text{SQRT}(0,6^2 + 0,08^2) = 0,1 \text{ м}$	—
481	—	—	417169,07	1261451,26	Метод спутниковых геодезических измерений (определений)	$M_t = \text{SQRT}(M_1^2 + M_2^2) = \text{SQRT}(0,6^2 + 0,08^2) = 0,1 \text{ м}$	—
482	—	—	417141,68	1261468,39	Метод спутниковых геодезических измерений (определений)	$M_t = \text{SQRT}(M_1^2 + M_2^2) = \text{SQRT}(0,6^2 + 0,08^2) = 0,1 \text{ м}$	—
н419У	—	—	417127,41	1261477,76	Метод спутниковых геодезических измерений (определений)	$M_t = \text{SQRT}(M_1^2 + M_2^2) = \text{SQRT}(0,6^2 + 0,08^2) = 0,1 \text{ м}$	—
н421У	—	—	417112,23	1261453,37	Метод спутниковых геодезических измерений (определений)	$M_t = \text{SQRT}(M_1^2 + M_2^2) = \text{SQRT}(0,6^2 + 0,08^2) = 0,1 \text{ м}$	—

н420У	—	—	417152,34	1261425,54	Метод спутниковых геодезических измерений (определений)	$M_t = \text{SQRT}(M_1^2 + M_2^2) = \text{SQRT}(0,6^2 + 0,08^2) = 0,1 \text{ м}$	—
-------	---	---	-----------	------------	---	--	---

**2. Сведения о частях границ уточняемого земельного участка с кадастровым номером 31:12:0702007:265 :**

Обозначение части границ		Горизонтальное проложение (S), м	Описание прохождения части границ	Сведения о согласовании местоположения границ(согласовано/спорное)
от т.	до т.			
1	2	3	4	5
н420У	481	30,68	—	—
481	482	32,31	—	—
482	н419У	17,07	—	—
н419У	н421У	28,73	—	—
н421У	н420У	48,82	—	—

**3. Сведения о характеристиках уточняемого земельного участка с кадастровым номером 31:12:0702007:265 :**

№ п/п	Наименование характеристик земельного участка	Значение характеристики
1	2	3
1.	Адрес земельного участка	—
1.1.	Сведения о местоположении земельного участка (при отсутствии адреса) в структурированном в соответствии с федеральной информационной адресной системой виде	обл. Белгородская, р-н Краснояружский, п. Красная Яруга, ул. Молодежная, дом 21
1.2.	Дополнительные сведения о местоположении земельного участка	—
2.	Площадь земельного участка ± величина погрешности определения(вычисления) площади ( $P \pm \Delta P$ ), м <sup>2</sup>	1452±14
3.	Формула, примененная для вычисления предельной погрешности определения площади земельного участка, с подставленными значениями и итоговые (вычисленные) значения ( $\Delta P$ ), м <sup>2</sup>	$\Delta P = 3,5 \cdot M_t \cdot \sqrt{P_{\text{ДОК}}} = 3,5 \cdot 0,10 \cdot \sqrt{1500} = 14$
4.	Площадь земельного участка согласно сведениям Единого государственного реестра недвижимости ( $P_{\text{кад}}$ ), м <sup>2</sup>	1500
5.	Оценка расхождения $P$ и $P_{\text{кад}}$ ( $P - P_{\text{кад}}$ ), м <sup>2</sup>	-48
6.	Предельный минимальный и максимальный размеры земельного участка ( $P_{\text{мин}}$ и $P_{\text{макс}}$ ), м <sup>2</sup>	$P_{\text{мин}}=1500, P_{\text{макс}}=5000$
7.	Вид (виды) разрешенного использования	Для индивидуального жилищного строительства
7.1.	Дополнительные сведения об использовании земельного участка	—
8.	Кадастровый или иной государственный учетный номер (инвентарный) здания, сооружения, объекта незавершенного строительства, расположенного на земельном участке	31:12:0702007:540

1	2	3
9.	Сведения о земельных участках (землях общего пользования, территории общего пользования), посредством которых обеспечивается доступ	—
10.	Иные сведения	—

**4. Пояснения к сведениям об уточняемом земельном участке с кадастровым номером 31:12:0702007:265 :**

1.

**1. Сведения о характерных точках границы уточняемого земельного участка с кадастровым номером 31:12:0702007:287 :**

Система координат МСК-31

Зона № 1

Обозначение характерных точек границ	Координаты, м				Метод определения координат	Формулы, примененные для расчета средней квадратической погрешности определения координат характерных точек границ ( $M_t$ ), с подставленными в такие формулы значениями и итоговые (вычисленные) значения $M_t$ , м	Описание закрепления точки
	содержатся в Едином государственном реестре недвижимости		определены в результате выполнения комплексных кадастровых работ				
	X	Y	X	Y			
1	2	3	4	5	6	7	8
486	—	—	417414,31	1261378,82	Метод спутниковых геодезических измерений (определений)	$M_t = \text{SQRT}(M1^2 + M2^2) = \text{SQRT}(0,6^2 + 0,08^2) = 0,1 \text{ м}$	—
300	—	—	417432,86	1261406,30	Метод спутниковых геодезических измерений (определений)	$M_t = \text{SQRT}(M1^2 + M2^2) = \text{SQRT}(0,6^2 + 0,08^2) = 0,1 \text{ м}$	—
н268У	—	—	417412,42	1261420,77	Метод спутниковых геодезических измерений (определений)	$M_t = \text{SQRT}(M1^2 + M2^2) = \text{SQRT}(0,6^2 + 0,08^2) = 0,1 \text{ м}$	—
н252У	—	—	417392,11	1261390,52	Метод спутниковых геодезических измерений (определений)	$M_t = \text{SQRT}(M1^2 + M2^2) = \text{SQRT}(0,6^2 + 0,08^2) = 0,1 \text{ м}$	—
487	—	—	417412,72	1261376,46	Метод спутниковых геодезических измерений (определений)	$M_t = \text{SQRT}(M1^2 + M2^2) = \text{SQRT}(0,6^2 + 0,08^2) = 0,1 \text{ м}$	—

					измерений (определений)		
486	—	—	417414,31	1261378,82	Метод спутниковых геодезических измерений (определений)	$M_t = \text{SQRT}(M_1^2 + M_2^2) = \text{SQRT}(0,6^2 + 0,08^2) = 0,1 \text{ м}$	—

**2. Сведения о частях границ уточняемого земельного участка с кадастровым номером 31:12:0702007:287 :**

Обозначение части границ		Горизонтальное проложение (S), м	Описание прохождения части границ	Сведения о согласовании местоположения границ(согласовано/спорное)
от т.	до т.			
1	2	3	4	5
486	300	33,15	—	—
300	н268У	25,04	—	—
н268У	н252У	36,44	—	—
н252У	487	24,95	—	—
487	486	2,85	—	—

**3. Сведения о характеристиках уточняемого земельного участка с кадастровым номером 31:12:0702007:287 :**

№ п/п	Наименование характеристик земельного участка	Значение характеристики
1	2	3
1.	Адрес земельного участка	—
1.1.	Сведения о местоположении земельного участка (при отсутствии адреса) в структурированном в соответствии с федеральной информационной адресной системой виде	обл. Белгородская, р-н Краснояружский, пс Краснояружский, п. Красная Яруга, ул. Солнечная, 9
1.2.	Дополнительные сведения о местоположении земельного участка	—
2.	Площадь земельного участка ± величина погрешности определения(вычисления) площади ( $P \pm \Delta P$ ), м <sup>2</sup>	905±11
3.	Формула, примененная для вычисления предельной погрешности определения площади земельного участка, с подставленными значениями и итоговые (вычисленные) значения ( $\Delta P$ ), м2	$\Delta P = 3,5 \cdot M_t \cdot \sqrt{P_{\text{док}}} = 3,5 \cdot 0,10 \cdot \sqrt{920} = 11$
4.	Площадь земельного участка согласно сведениям Единого государственного реестра недвижимости ( $P_{\text{кад}}$ ), м <sup>2</sup>	920
5.	Оценка расхождения $P$ и $P_{\text{кад}}$ ( $P - P_{\text{кад}}$ ), м <sup>2</sup>	-15
6.	Предельный минимальный и максимальный размеры земельного участка ( $P_{\text{мин}}$ и $P_{\text{макс}}$ ), м <sup>2</sup>	$P_{\text{мин}}=1500$ , $P_{\text{макс}}=5000$
7.	Вид (виды) разрешенного использования	Для ведения личного подсобного хозяйства
7.1.	Дополнительные сведения об использовании земельного участка	—
8.	Кадастровый или иной государственный учетный номер (инвентарный)	—

1	2	3
	здания, сооружения, объекта незавершенного строительства, расположенного на земельном участке	
9.	Сведения о земельных участках (землях общего пользования, территории общего пользования), посредством которых обеспечивается доступ	—
10.	Иные сведения	—

**4. Пояснения к сведениям об уточняемом земельном участке с кадастровым номером 31:12:0702007:287 :**

1.

**1. Сведения о характерных точках границы уточняемого земельного участка с кадастровым номером 31:12:0702007:333 :**

Система координат МСК-31

Зона № 1

Обозначение характерных точек границ	Координаты, м				Метод определения координат	Формулы, примененные для расчета средней квадратической погрешности определения координат характерных точек границ ( $M_t$ ), с подставленными в такие формулы значениями и итоговые (вычисленные) значения $M_t$ , м	Описание закрепления точки
	содержатся в Едином государственном реестре недвижимости		определены в результате выполнения комплексных кадастровых работ				
	X	Y	X	Y			
1	2	3	4	5	6	7	8
506	—	—	417492,56	1261433,24	Метод спутниковых геодезических измерений (определений)	$M_t = \text{SQRT}(M1^2 + M2^2) = \text{SQRT}(0,6^2 + 0,08^2) = 0,1 \text{ м}$	—
н300У	—	—	417502,90	1261449,59	Метод спутниковых геодезических измерений (определений)	$M_t = \text{SQRT}(M1^2 + M2^2) = \text{SQRT}(0,6^2 + 0,08^2) = 0,1 \text{ м}$	—
502	—	—	417502,03	1261450,04	Метод спутниковых геодезических измерений (определений)	$M_t = \text{SQRT}(M1^2 + M2^2) = \text{SQRT}(0,6^2 + 0,08^2) = 0,1 \text{ м}$	—
505	—	—	417500,37	1261451,10	Метод спутниковых геодезических измерений (определений)	$M_t = \text{SQRT}(M1^2 + M2^2) = \text{SQRT}(0,6^2 + 0,08^2) = 0,1 \text{ м}$	—

504	—	—	417497,26	1261453,09	Метод спутниковых геодезических измерений (определений)	$M_t = \text{SQRT}(M_1^2 + M_2^2) = \text{SQRT}(0,6^2 + 0,08^2) = 0,1 \text{ м}$	—
503	—	—	417472,84	1261468,70	Метод спутниковых геодезических измерений (определений)	$M_t = \text{SQRT}(M_1^2 + M_2^2) = \text{SQRT}(0,6^2 + 0,08^2) = 0,1 \text{ м}$	—
316	—	—	417449,98	1261483,24	Метод спутниковых геодезических измерений (определений)	$M_t = \text{SQRT}(M_1^2 + M_2^2) = \text{SQRT}(0,6^2 + 0,08^2) = 0,1 \text{ м}$	—
739	—	—	417442,30	1261468,80	Метод спутниковых геодезических измерений (определений)	$M_t = \text{SQRT}(M_1^2 + M_2^2) = \text{SQRT}(0,6^2 + 0,08^2) = 0,1 \text{ м}$	—
738	—	—	417461,34	1261455,89	Метод спутниковых геодезических измерений (определений)	$M_t = \text{SQRT}(M_1^2 + M_2^2) = \text{SQRT}(0,6^2 + 0,08^2) = 0,1 \text{ м}$	—
520	—	—	417467,03	1261451,24	Метод спутниковых геодезических измерений (определений)	$M_t = \text{SQRT}(M_1^2 + M_2^2) = \text{SQRT}(0,6^2 + 0,08^2) = 0,1 \text{ м}$	—
519	—	—	417470,14	1261449,19	Метод спутниковых геодезических измерений (определений)	$M_t = \text{SQRT}(M_1^2 + M_2^2) = \text{SQRT}(0,6^2 + 0,08^2) = 0,1 \text{ м}$	—
512	—	—	417472,28	1261447,76	Метод спутниковых геодезических измерений (определений)	$M_t = \text{SQRT}(M_1^2 + M_2^2) = \text{SQRT}(0,6^2 + 0,08^2) = 0,1 \text{ м}$	—
511	—	—	417477,67	1261443,19	Метод спутниковых геодезических измерений (определений)	$M_t = \text{SQRT}(M_1^2 + M_2^2) = \text{SQRT}(0,6^2 + 0,08^2) = 0,1 \text{ м}$	—
510	—	—	417488,17	1261436,23	Метод спутниковых геодезических измерений (определений)	$M_t = \text{SQRT}(M_1^2 + M_2^2) = \text{SQRT}(0,6^2 + 0,08^2) = 0,1 \text{ м}$	—

					измерений (определений)		
509	—	—	417489,19	1261435,52	Метод спутниковых геодезических измерений (определений)	$Mt = \sqrt{M1^2 + M2^2} = \sqrt{0,6^2 + 0,08^2} = 0,1 \text{ м}$	—
508	—	—	417490,25	1261434,81	Метод спутниковых геодезических измерений (определений)	$Mt = \sqrt{M1^2 + M2^2} = \sqrt{0,6^2 + 0,08^2} = 0,1 \text{ м}$	—
507	—	—	417491,47	1261433,98	Метод спутниковых геодезических измерений (определений)	$Mt = \sqrt{M1^2 + M2^2} = \sqrt{0,6^2 + 0,08^2} = 0,1 \text{ м}$	—
506	—	—	417492,56	1261433,24	Метод спутниковых геодезических измерений (определений)	$Mt = \sqrt{M1^2 + M2^2} = \sqrt{0,6^2 + 0,08^2} = 0,1 \text{ м}$	—

**2. Сведения о частях границ уточняемого земельного участка с кадастровым номером 31:12:0702007:333 :**

Обозначение части границ		Горизонтальное положение (S), м	Описание прохождения части границ	Сведения о согласовании местоположения границ(согласовано/спорное)
от т.	до т.			
1	2	3	4	5
506	н300У	19,35	—	—
н300У	502	0,98	—	—
502	505	1,97	—	—
505	504	3,69	—	—
504	503	28,98	—	—
503	316	27,09	—	—
316	739	16,36	—	—
739	738	23,00	—	—
738	520	7,35	—	—
520	519	3,72	—	—
519	512	2,57	—	—
512	511	7,07	—	—
511	510	12,60	—	—
510	509	1,24	—	—
509	508	1,28	—	—



508	507	1,48	—	—
507	506	1,32	—	—

**3. Сведения о характеристиках уточняемого земельного участка с кадастровым номером 31:12:0702007:333 :**

№ п/п	Наименование характеристик земельного участка	Значение характеристики
1	2	3
1.	Адрес земельного участка	—
1.1.	Сведения о местоположении земельного участка (при отсутствии адреса) в структурированном в соответствии с федеральной информационной адресной системой виде	обл. Белгородская, р-н Краснояружский, п. Красная Яруга, ул. Солнечная, 5
1.2.	Дополнительные сведения о местоположении земельного участка	—
2.	Площадь земельного участка ± величина погрешности определения(вычисления) площади ( $P \pm \Delta P$ ), м <sup>2</sup>	1102±12
3.	Формула, примененная для вычисления предельной погрешности определения площади земельного участка, с подставленными значениями и итоговые (вычисленные) значения ( $\Delta P$ ), м <sup>2</sup>	$\Delta P = 3,5 \cdot M_t \cdot \sqrt{P_{\text{док}}} = 3,5 \cdot 0,10 \cdot \sqrt{1220} = 12$
4.	Площадь земельного участка согласно сведениям Единого государственного реестра недвижимости ( $P_{\text{кад}}$ ), м <sup>2</sup>	1220
5.	Оценка расхождения $P$ и $P_{\text{кад}}$ ( $P - P_{\text{кад}}$ ), м <sup>2</sup>	-118
6.	Предельный минимальный и максимальный размеры земельного участка ( $P_{\text{мин}}$ и $P_{\text{макс}}$ ), м <sup>2</sup>	$P_{\text{мин}}=1500$ , $P_{\text{макс}}=5000$
7.	Вид (виды) разрешенного использования	Для ведения личного подсобного хозяйства
7.1.	Дополнительные сведения об использовании земельного участка	—
8.	Кадастровый или иной государственный учетный номер (инвентарный) здания, сооружения, объекта незавершенного строительства, расположенного на земельном участке	—
9.	Сведения о земельных участках (землях общего пользования, территории общего пользования), посредством которых обеспечивается доступ	—
10.	Иные сведения	—

**4. Пояснения к сведениям об уточняемом земельном участке с кадастровым номером 31:12:0702007:333 :**

1.	
----	--

**1. Сведения о характерных точках границы уточняемого земельного участка с кадастровым номером 31:12:0702007:335 :**

Обозначение характерных точек границ	Координаты, м				Метод определения координат	Формулы, примененные для расчета средней квадратической погрешности определения координат характерных точек границ ( $M_i$ ), с подставленными в такие формулы значениями и итоговые (вычисленные) значения $M_i$ , м	Описание закрепления точки
	содержатся в Едином государственном реестре недвижимости		определены в результате выполнения комплексных кадастровых работ				
	X	Y	X	Y			
1	2	3	4	5	6	7	8
335	—	—	417423,79	1261446,31	Метод спутниковых геодезических измерений (определений)	$M_t = \text{SQRT}(M_1^2 + M_2^2) =$ $\text{SQRT}(0,6^2 + 0,08^2) = 0,1 \text{ м}$	—
334	—	—	417434,68	1261456,90	Метод спутниковых геодезических измерений (определений)	$M_t = \text{SQRT}(M_1^2 + M_2^2) =$ $\text{SQRT}(0,6^2 + 0,08^2) = 0,1 \text{ м}$	—
333	—	—	417408,67	1261472,50	Метод спутниковых геодезических измерений (определений)	$M_t = \text{SQRT}(M_1^2 + M_2^2) =$ $\text{SQRT}(0,6^2 + 0,08^2) = 0,1 \text{ м}$	—
332	—	—	417405,41	1261474,66	Метод спутниковых геодезических измерений (определений)	$M_t = \text{SQRT}(M_1^2 + M_2^2) =$ $\text{SQRT}(0,6^2 + 0,08^2) = 0,1 \text{ м}$	—
331	—	—	417397,17	1261481,08	Метод спутниковых геодезических измерений (определений)	$M_t = \text{SQRT}(M_1^2 + M_2^2) =$ $\text{SQRT}(0,6^2 + 0,08^2) = 0,1 \text{ м}$	—
330	—	—	417390,93	1261485,31	Метод спутниковых геодезических измерений (определений)	$M_t = \text{SQRT}(M_1^2 + M_2^2) =$ $\text{SQRT}(0,6^2 + 0,08^2) = 0,1 \text{ м}$	—
329	—	—	417389,85	1261486,04	Метод спутниковых геодезических измерений	$M_t = \text{SQRT}(M_1^2 + M_2^2) =$ $\text{SQRT}(0,6^2 + 0,08^2) = 0,1 \text{ м}$	—

					(определений)		
328	—	—	417387,89	1261487,26	Метод спутниковых геодезических измерений (определений)	$Mt = \sqrt{M1^2+M2^2} = \sqrt{0,6^2+0,08^2} = 0,1 \text{ м}$	—
338	—	—	417380,60	1261475,58	Метод спутниковых геодезических измерений (определений)	$Mt = \sqrt{M1^2+M2^2} = \sqrt{0,6^2+0,08^2} = 0,1 \text{ м}$	—
337	—	—	417381,70	1261475,07	Метод спутниковых геодезических измерений (определений)	$Mt = \sqrt{M1^2+M2^2} = \sqrt{0,6^2+0,08^2} = 0,1 \text{ м}$	—
336	—	—	417398,34	1261463,78	Метод спутниковых геодезических измерений (определений)	$Mt = \sqrt{M1^2+M2^2} = \sqrt{0,6^2+0,08^2} = 0,1 \text{ м}$	—
335	—	—	417423,79	1261446,31	Метод спутниковых геодезических измерений (определений)	$Mt = \sqrt{M1^2+M2^2} = \sqrt{0,6^2+0,08^2} = 0,1 \text{ м}$	—

**2. Сведения о частях границ уточняемого земельного участка с кадастровым номером 31:12:0702007:335 :**

Обозначение части границ		Горизонтальное проложение (S), м	Описание прохождения части границ	Сведения о согласовании местоположения границ(согласовано/спорное)
от т.	до т.			
1	2	3	4	5
335	334	15,19	—	—
334	333	30,33	—	—
333	332	3,91	—	—
332	331	10,45	—	—
331	330	7,54	—	—
330	329	1,30	—	—
329	328	2,31	—	—
328	338	13,77	—	—
338	337	1,21	—	—
337	336	20,11	—	—
336	335	30,87	—	—

<b>3. Сведения о характеристиках уточняемого земельного участка с кадастровым номером 31:12:0702007:335 :</b>		
<b>№ п/п</b>	<b>Наименование характеристик земельного участка</b>	<b>Значение характеристики</b>
<b>1</b>	<b>2</b>	<b>3</b>
1.	Адрес земельного участка	—
1.1.	Сведения о местоположении земельного участка (при отсутствии адреса) в структурированном в соответствии с федеральной информационной адресной системой виде	обл. Белгородская, р-н Краснояружский, п. Красная Яруга, ул. Механизаторов, 10
1.2.	Дополнительные сведения о местоположении земельного участка	—
2.	Площадь земельного участка ± величина погрешности определения(вычисления) площади ( $P \pm \Delta P$ ), м <sup>2</sup>	738±9
3.	Формула, примененная для вычисления предельной погрешности определения площади земельного участка, с подставленными значениями и итоговые (вычисленные) значения ( $\Delta P$ ), м <sup>2</sup>	$\Delta P = 3,5 \cdot M_t \cdot \sqrt{P_{\text{ДОК}}} = 3,5 \cdot 0,10 \cdot \sqrt{700} = 9$
4.	Площадь земельного участка согласно сведениям Единого государственного реестра недвижимости ( $P_{\text{кад}}$ ), м <sup>2</sup>	700
5.	Оценка расхождения $P$ и $P_{\text{кад}}$ ( $P - P_{\text{кад}}$ ), м <sup>2</sup>	38
6.	Предельный минимальный и максимальный размеры земельного участка ( $P_{\text{мин}}$ и $P_{\text{макс}}$ ), м <sup>2</sup>	$P_{\text{мин}}=1500$ , $P_{\text{макс}}=5000$
7.	Вид (виды) разрешенного использования	Для ведения личного подсобного хозяйства
7.1.	Дополнительные сведения об использовании земельного участка	—
8.	Кадастровый или иной государственный учетный номер (инвентарный) здания, сооружения, объекта незавершенного строительства, расположенного на земельном участке	31:12:0702007:1026
9.	Сведения о земельных участках (землях общего пользования, территории общего пользования), посредством которых обеспечивается доступ	—
10.	Иные сведения	—
<b>4. Пояснения к сведениям об уточняемом земельном участке с кадастровым номером 31:12:0702007:335 :</b>		
1.		
<b>1. Сведения о характерных точках границы уточняемого земельного участка с кадастровым номером 31:12:0702007:375 :</b>		

Обозначение характерных точек границ	Координаты, м				Метод определения координат	Формулы, примененные для расчета средней квадратической погрешности определения координат характерных точек границ ( $M_i$ ), с подставленными в такие формулы значениями и итоговые (вычисленные) значения $M_i$ , м	Описание закрепления точки
	содержатся в Едином государственном реестре недвижимости		определены в результате выполнения комплексных кадастровых работ				
	X	Y	X	Y			
1	2	3	4	5	6	7	8
н1У	—	—	417401,46	1261541,10	Метод спутниковых геодезических измерений (определений)	$M_t = \text{SQRT}(M_1^2 + M_2^2) =$ $\text{SQRT}(0,6^2 + 0,08^2) = 0,1 \text{ м}$	—
н227У	—	—	417413,35	1261558,23	Метод спутниковых геодезических измерений (определений)	$M_t = \text{SQRT}(M_1^2 + M_2^2) =$ $\text{SQRT}(0,6^2 + 0,08^2) = 0,1 \text{ м}$	—
н226У	—	—	417395,87	1261569,48	Метод спутниковых геодезических измерений (определений)	$M_t = \text{SQRT}(M_1^2 + M_2^2) =$ $\text{SQRT}(0,6^2 + 0,08^2) = 0,1 \text{ м}$	—
н225У	—	—	417397,72	1261572,35	Метод спутниковых геодезических измерений (определений)	$M_t = \text{SQRT}(M_1^2 + M_2^2) =$ $\text{SQRT}(0,6^2 + 0,08^2) = 0,1 \text{ м}$	—
н251У	—	—	417364,87	1261592,99	Метод спутниковых геодезических измерений (определений)	$M_t = \text{SQRT}(M_1^2 + M_2^2) =$ $\text{SQRT}(0,6^2 + 0,08^2) = 0,1 \text{ м}$	—
н199У	—	—	417359,74	1261584,67	Метод спутниковых геодезических измерений (определений)	$M_t = \text{SQRT}(M_1^2 + M_2^2) =$ $\text{SQRT}(0,6^2 + 0,08^2) = 0,1 \text{ м}$	—
н323У	—	—	417353,90	1261573,47	Метод спутниковых геодезических измерений	$M_t = \text{SQRT}(M_1^2 + M_2^2) =$ $\text{SQRT}(0,6^2 + 0,08^2) = 0,1 \text{ м}$	—

					(определений)		
н11У	—	—	417370,16	1261562,08	Метод спутниковых геодезических измерений (определений)	$M_t = \text{SQRT}(M_1^2 + M_2^2) = \text{SQRT}(0,6^2 + 0,08^2) = 0,1 \text{ м}$	—
н1У	—	—	417401,46	1261541,10	Метод спутниковых геодезических измерений (определений)	$M_t = \text{SQRT}(M_1^2 + M_2^2) = \text{SQRT}(0,6^2 + 0,08^2) = 0,1 \text{ м}$	—

**2. Сведения о частях границ уточняемого земельного участка с кадастровым номером 31:12:0702007:375 :**

Обозначение части границ		Горизонтальное проложение (S), м	Описание прохождения части границ	Сведения о согласовании местоположения границ (согласовано/спорное)
от т.	до т.			
1	2	3	4	5
н1У	н227У	20,85	—	—
н227У	н226У	20,79	—	—
н226У	н225У	3,41	—	—
н225У	н251У	38,80	—	—
н251У	н199У	9,77	—	—
н199У	н323У	12,63	—	—
н323У	н11У	19,85	—	—
н11У	н1У	37,68	—	—

**3. Сведения о характеристиках уточняемого земельного участка с кадастровым номером 31:12:0702007:375 :**

№ п/п	Наименование характеристик земельного участка	Значение характеристики
1	2	3
1.	Адрес земельного участка	—
1.1.	Сведения о местоположении земельного участка (при отсутствии адреса) в структурированном в соответствии с федеральной информационной адресной системой виде	обл. Белгородская, р-н Краснояружский, п. Красная Яруга, ул. Механизаторов, д.3
1.2.	Дополнительные сведения о местоположении земельного участка	—
2.	Площадь земельного участка ± величина погрешности определения (вычисления) площади ( $P \pm \Delta P$ ), м <sup>2</sup>	1311±13
3.	Формула, примененная для вычисления предельной погрешности определения площади земельного участка, с подставленными значениями и итоговые (вычисленные) значения ( $\Delta P$ ), м2	$\Delta P = 3,5 \cdot M_t \cdot \sqrt{P_{\text{док}}} = 3,5 \cdot 0,10 \cdot \sqrt{1284} = 13$
4.	Площадь земельного участка согласно сведениям Единого государственного реестра недвижимости ( $P_{\text{кад}}$ ), м <sup>2</sup>	1284

1	2	3
5.	Оценка расхождения Р и Ркад (Р – Ркад), м <sup>2</sup>	27
6.	Предельный минимальный и максимальный размеры земельного участка (Рмин и Рмакс), м <sup>2</sup>	Рмин=1500, Рмакс=5000
7.	Вид (виды) разрешенного использования	Для ведения личного подсобного хозяйства
7.1.	Дополнительные сведения об использовании земельного участка	—
8.	Кадастровый или иной государственный учетный номер (инвентарный) здания, сооружения, объекта незавершенного строительства, расположенного на земельном участке	31:12:0702007:550
9.	Сведения о земельных участках (землях общего пользования, территории общего пользования), посредством которых обеспечивается доступ	—
10.	Иные сведения	—

**4. Пояснения к сведениям об уточняемом земельном участке с кадастровым номером 31:12:0702007:375 :**

1.	
----	--

**1. Сведения о характерных точках границы уточняемого земельного участка с кадастровым номером 31:12:0702007:379 :**

Система координат МСК-31					Зона № 1		
Обозначение характерных точек границ	Координаты, м				Метод определения координат	Формулы, примененные для расчета средней квадратической погрешности определения координат характерных точек границ (M <sub>t</sub> ), с подставленными в такие формулы значениями и итоговые (вычисленные) значения M <sub>t</sub> , м	Описание закрепления точки
	содержатся в Едином государственном реестре недвижимости		определены в результате выполнения комплексных кадастровых работ				
	X	Y	X	Y			
1	2	3	4	5	6	7	8
н172У	—	—	417610,25	1261391,06	Метод спутниковых геодезических измерений (определений)	$M_t = \text{SQRT}(M_1^2 + M_2^2) = \text{SQRT}(0,6^2 + 0,08^2) = 0,1 \text{ м}$	—
н173У	—	—	417619,20	1261406,46	Метод спутниковых геодезических измерений (определений)	$M_t = \text{SQRT}(M_1^2 + M_2^2) = \text{SQRT}(0,6^2 + 0,08^2) = 0,1 \text{ м}$	—
н205У	—	—	417604,32	1261415,00	Метод спутниковых геодезических измерений (определений)	$M_t = \text{SQRT}(M_1^2 + M_2^2) = \text{SQRT}(0,6^2 + 0,08^2) = 0,1 \text{ м}$	—

					измерений (определений)		
н154У	—	—	417595,54	1261400,41	Метод спутниковых геодезических измерений (определений)	$M_t = \text{SQRT}(M_1^2 + M_2^2) = \text{SQRT}(0,6^2 + 0,08^2) = 0,1 \text{ м}$	—
297	—	—	417598,39	1261398,71	Метод спутниковых геодезических измерений (определений)	$M_t = \text{SQRT}(M_1^2 + M_2^2) = \text{SQRT}(0,6^2 + 0,08^2) = 0,1 \text{ м}$	—
н172У	—	—	417610,25	1261391,06	Метод спутниковых геодезических измерений (определений)	$M_t = \text{SQRT}(M_1^2 + M_2^2) = \text{SQRT}(0,6^2 + 0,08^2) = 0,1 \text{ м}$	—

**2. Сведения о частях границ уточняемого земельного участка с кадастровым номером 31:12:0702007:379 :**

Обозначение части границ		Горизонтальное проложение (S), м	Описание прохождения части границ	Сведения о согласовании местоположения границ(согласовано/спорное)
от т.	до т.			
1	2	3	4	5
н172У	н173У	17,81	—	—
н173У	н205У	17,16	—	—
н205У	н154У	17,03	—	—
н154У	297	3,32	—	—
297	н172У	14,11	—	—

**3. Сведения о характеристиках уточняемого земельного участка с кадастровым номером 31:12:0702007:379 :**

№ п/п	Наименование характеристик земельного участка	Значение характеристики
1	2	3
1.	Адрес земельного участка	—
1.1.	Сведения о местоположении земельного участка (при отсутствии адреса) в структурированном в соответствии с федеральной информационной адресной системой виде	обл. Белгородская, р-н Краснояружский, п. Красная Яруга, ул. Солнечная, дом 6
1.2.	Дополнительные сведения о местоположении земельного участка	—
2.	Площадь земельного участка ± величина погрешности определения(вычисления) площади ( $P \pm \Delta P$ ), м <sup>2</sup>	300±6
3.	Формула, примененная для вычисления предельной погрешности определения площади земельного участка, с подставленными значениями и итоговые (вычисленные) значения ( $\Delta P$ ), м <sup>2</sup>	$\Delta P = 3,5 \cdot M_t \cdot \sqrt{P_{\text{док}}} = 3,5 \cdot 0,10 \cdot \sqrt{329} = 6$
4.	Площадь земельного участка согласно сведениям Единого	329



1	2	3
	государственного реестра недвижимости (Ркад), м <sup>2</sup>	
5.	Оценка расхождения Р и Ркад (Р – Ркад), м <sup>2</sup>	-29
6.	Предельный минимальный и максимальный размеры земельного участка (Рмин и Рмакс), м <sup>2</sup>	Рмин=1500, Рмакс=5000
7.	Вид (виды) разрешенного использования	Для ведения личного подсобного хозяйства
7.1.	Дополнительные сведения об использовании земельного участка	—
8.	Кадастровый или иной государственный учетный номер (инвентарный) здания, сооружения, объекта незавершенного строительства, расположенного на земельном участке	—
9.	Сведения о земельных участках (землях общего пользования, территории общего пользования), посредством которых обеспечивается доступ	—
10.	Иные сведения	—

**4. Пояснения к сведениям об уточняемом земельном участке с кадастровым номером 31:12:0702007:379 :**

1.

**Сведения об уточняемых земельных участках, необходимые для исправления реестровых ошибок в сведениях о местоположении их границ**

**1. Сведения о характерных точках границ уточняемого земельного участка с кадастровым номером 31:12:0702006:137**

Система координат МСК-31

Зона № 1

Обозначение характерных точек границ	Координаты, м				Метод определения координат	Формулы, примененные для расчета средней квадратической погрешности определения координат характерных точек границ (M <sub>t</sub> ), с подставленными в такие формулы значениями и итоговые (вычисленные) значения M <sub>t</sub> , м	Описание закрепления точки
	содержатся в Едином государственном реестре недвижимости		определены в результате выполнения комплексных кадастровых работ				
	X	Y	X	Y			
1	2	3	4	5	6	7	8
н279У	—	—	417654,79	1261298,06	Метод спутниковых геодезических измерений (определений)	$M_t = \text{SQRT}(M_1^2 + M_2^2) = \text{SQRT}(0,6^2 + 0,08^2) = 0,1 \text{ м}$	—
649	417663,16	1261311,65	417663,16	1261311,65	Метод спутниковых геодезических измерений (определений)	$M_t = \text{SQRT}(M_1^2 + M_2^2) = \text{SQRT}(0,6^2 + 0,08^2) = 0,1 \text{ м}$	—

н218У	—	—	417658,45	1261314,47	Метод спутниковых геодезических измерений (определений)	$M_t = \text{SQRT}(M_1^2 + M_2^2) = \text{SQRT}(0,6^2 + 0,08^2) = 0,1 \text{ м}$	—
630	417634,68	1261328,49	417634,68	1261328,49	Метод спутниковых геодезических измерений (определений)	$M_t = \text{SQRT}(M_1^2 + M_2^2) = \text{SQRT}(0,6^2 + 0,08^2) = 0,1 \text{ м}$	—
631	417624,34	1261334,84	417624,34	1261334,84	Метод спутниковых геодезических измерений (определений)	$M_t = \text{SQRT}(M_1^2 + M_2^2) = \text{SQRT}(0,6^2 + 0,08^2) = 0,1 \text{ м}$	—
632	417628,45	1261343,30	417628,45	1261343,30	Метод спутниковых геодезических измерений (определений)	$M_t = \text{SQRT}(M_1^2 + M_2^2) = \text{SQRT}(0,6^2 + 0,08^2) = 0,1 \text{ м}$	—
633	417624,28	1261345,83	417624,28	1261345,83	Метод спутниковых геодезических измерений (определений)	$M_t = \text{SQRT}(M_1^2 + M_2^2) = \text{SQRT}(0,6^2 + 0,08^2) = 0,1 \text{ м}$	—
634	417623,22	1261346,44	417623,22	1261346,44	Метод спутниковых геодезических измерений (определений)	$M_t = \text{SQRT}(M_1^2 + M_2^2) = \text{SQRT}(0,6^2 + 0,08^2) = 0,1 \text{ м}$	—
635	417616,34	1261350,40	417616,34	1261350,40	Метод спутниковых геодезических измерений (определений)	$M_t = \text{SQRT}(M_1^2 + M_2^2) = \text{SQRT}(0,6^2 + 0,08^2) = 0,1 \text{ м}$	—
636	417615,23	1261351,04	417615,23	1261351,04	Метод спутниковых геодезических измерений (определений)	$M_t = \text{SQRT}(M_1^2 + M_2^2) = \text{SQRT}(0,6^2 + 0,08^2) = 0,1 \text{ м}$	—
637	417612,25	1261353,76	417612,25	1261353,76	Метод спутниковых геодезических измерений (определений)	$M_t = \text{SQRT}(M_1^2 + M_2^2) = \text{SQRT}(0,6^2 + 0,08^2) = 0,1 \text{ м}$	—
638	417611,88	1261354,72	417611,88	1261354,72	Метод спутниковых геодезических измерений (определений)	$M_t = \text{SQRT}(M_1^2 + M_2^2) = \text{SQRT}(0,6^2 + 0,08^2) = 0,1 \text{ м}$	—

					измерений (определений)		
639	417608,28	1261356,18	417608,28	1261356,18	Метод спутниковых геодезических измерений (определений)	$Mt = \text{SQRT}(M1^2+M2^2) = \text{SQRT}(0,6^2+0,08^2) = 0,1 \text{ м}$	—
640	417600,64	1261360,58	417600,64	1261360,58	Метод спутниковых геодезических измерений (определений)	$Mt = \text{SQRT}(M1^2+M2^2) = \text{SQRT}(0,6^2+0,08^2) = 0,1 \text{ м}$	—
650	417589,95	1261337,34	417589,95	1261337,34	Метод спутниковых геодезических измерений (определений)	$Mt = \text{SQRT}(M1^2+M2^2) = \text{SQRT}(0,6^2+0,08^2) = 0,1 \text{ м}$	—
651	417591,62	1261336,71	417591,62	1261336,71	Метод спутниковых геодезических измерений (определений)	$Mt = \text{SQRT}(M1^2+M2^2) = \text{SQRT}(0,6^2+0,08^2) = 0,1 \text{ м}$	—
652	417606,48	1261328,14	417606,48	1261328,14	Метод спутниковых геодезических измерений (определений)	$Mt = \text{SQRT}(M1^2+M2^2) = \text{SQRT}(0,6^2+0,08^2) = 0,1 \text{ м}$	—
653	417612,75	1261324,53	417612,75	1261324,53	Метод спутниковых геодезических измерений (определений)	$Mt = \text{SQRT}(M1^2+M2^2) = \text{SQRT}(0,6^2+0,08^2) = 0,1 \text{ м}$	—
654	417618,45	1261320,82	417618,45	1261320,82	Метод спутниковых геодезических измерений (определений)	$Mt = \text{SQRT}(M1^2+M2^2) = \text{SQRT}(0,6^2+0,08^2) = 0,1 \text{ м}$	—
655	417647,34	1261301,99	417647,34	1261301,99	Метод спутниковых геодезических измерений (определений)	$Mt = \text{SQRT}(M1^2+M2^2) = \text{SQRT}(0,6^2+0,08^2) = 0,1 \text{ м}$	—
648	417655,00	1261298,10	—	—	Метод спутниковых геодезических измерений (определений)	$Mt = \text{SQRT}(M1^2+M2^2) = \text{SQRT}(0,6^2+0,08^2) = 0,1 \text{ м}$	—

н279У	—	—	417654,79	1261298,06	Метод спутниковых геодезических измерений (определений)	$Mt = \sqrt{M1^2 + M2^2} = \sqrt{0,6^2 + 0,08^2} = 0,1 \text{ м}$	—
-------	---	---	-----------	------------	---	---	---

**2. Сведения о частях границ уточняемого земельного участка с кадастровым номером 31:12:0702006:137**

Обозначение части границ		Горизонтальное проложение (S), м	Описание прохождения части границ	Сведения о согласовании местоположения границ (согласовано/спорное)
от т.	до т.			
1	2	3	4	5
н279У	649	15,96	—	—
649	н218У	5,49	—	—
н218У	630	27,60	—	—
630	631	12,13	—	—
631	632	9,41	—	—
632	633	4,88	—	—
633	634	1,22	—	—
634	635	7,94	—	—
635	636	1,28	—	—
636	637	4,03	—	—
637	638	1,03	—	—
638	639	3,88	—	—
639	640	8,82	—	—
640	650	25,58	—	—
650	651	1,78	—	—
651	652	17,15	—	—
652	653	7,23	—	—
653	654	6,80	—	—
654	655	34,48	—	—
655	н279У	8,42	—	—

**3. Характеристики уточняемого земельного участка с кадастровым номером 31:12:0702006:137**

№ п/п	Наименование характеристик земельного участка	Значение характеристики
1	2	3
1.	Адрес земельного участка	—
1.1.	Сведения о местоположении земельного участка (при отсутствии адреса) в структурированном в соответствии с федеральной информационной адресной системой виде	Белгородская область, р-н Краснояружский, г.п. "Поселок Красная Яруга", п. Красная Яруга, ул. Первомайская, з/у 53/2
1.2.	Дополнительные сведения о местоположении земельного участка	—

1	2	3
2.	Площадь земельного участка ± величина погрешности определения(вычисления) площади ( $P \pm \Delta P$ ), м <sup>2</sup>	1500±14
3.	Формула, примененная для вычисления предельной погрешности определения площади земельного участка, с подставленными значениями и итоговые (вычисленные) значения ( $\Delta P$ ), м <sup>2</sup>	$\Delta P = 3,5 \cdot M_t \cdot \sqrt{P_{\text{док}}} = 3,5 \cdot 0,10 \cdot \sqrt{1500} = 14$
4.	Площадь земельного участка согласно сведениям Единого государственного реестра недвижимости ( $P_{\text{кад}}$ ), м <sup>2</sup>	1500
5.	Оценка расхождения $P$ и $P_{\text{кад}}$ ( $P - P_{\text{кад}}$ ), м <sup>2</sup>	0
6.	Предельный минимальный и максимальный размеры земельного участка ( $P_{\text{мин}}$ и $P_{\text{макс}}$ ), м <sup>2</sup>	$P_{\text{мин}}=1500, P_{\text{макс}}=5000$
7.	Кадастровый или иной государственный учетный номер (инвентарный) здания, сооружения, объекта незавершенного строительства, расположенного на земельном участке	31:12:0702007:1005
8.	Вид (виды) разрешенного использования	Для ведения личного подсобного хозяйства
8.1.	Дополнительные сведения об использовании земельного участка	—
9.	Сведения о земельных участках (землях общего пользования, территории общего пользования), посредством которых обеспечивается доступ	—
10.	Иные сведения	—

**4. Пояснения к сведениям об уточняемом земельном участке с кадастровым номером 31:12:0702006:137 :**

1.

**1. Сведения о характерных точках границ уточняемого земельного участка с кадастровым номером 31:12:0702007:2**

Система координат МСК-31

Зона № 1

Обозначение характерных точек границ	Координаты, м				Метод определения координат	Формулы, примененные для расчета средней квадратической погрешности определения координат характерных точек границ ( $M_t$ ), с подставленными в такие формулы значениями и итоговые (вычисленные) значения $M_t$ , м	Описание закрепления точки
	содержатся в Едином государственном реестре недвижимости		определены в результате выполнения комплексных кадастровых работ				
	X	Y	X	Y			
1	2	3	4	5	6	7	8
n180Y	—	—	417469,56	1261521,30	Метод спутниковых геодезических измерений (определений)	$M_t = \text{SQRT}(M1^2+M2^2) = \text{SQRT}(0,6^2+0,08^2) = 0,1 \text{ м}$	—

н177У	—	—	417475,23	1261531,62	Метод спутниковых геодезических измерений (определений)	$M_t = \text{SQRT}(M_1^2 + M_2^2) = \text{SQRT}(0,6^2 + 0,08^2) = 0,1 \text{ м}$	—
н195У	—	—	417479,66	1261539,35	Метод спутниковых геодезических измерений (определений)	$M_t = \text{SQRT}(M_1^2 + M_2^2) = \text{SQRT}(0,6^2 + 0,08^2) = 0,1 \text{ м}$	—
н181У	—	—	417439,25	1261565,08	Метод спутниковых геодезических измерений (определений)	$M_t = \text{SQRT}(M_1^2 + M_2^2) = \text{SQRT}(0,6^2 + 0,08^2) = 0,1 \text{ м}$	—
н193У	—	—	417436,42	1261560,52	Метод спутниковых геодезических измерений (определений)	$M_t = \text{SQRT}(M_1^2 + M_2^2) = \text{SQRT}(0,6^2 + 0,08^2) = 0,1 \text{ м}$	—
н196У	—	—	417437,71	1261559,60	Метод спутниковых геодезических измерений (определений)	$M_t = \text{SQRT}(M_1^2 + M_2^2) = \text{SQRT}(0,6^2 + 0,08^2) = 0,1 \text{ м}$	—
н194У	—	—	417429,34	1261547,30	Метод спутниковых геодезических измерений (определений)	$M_t = \text{SQRT}(M_1^2 + M_2^2) = \text{SQRT}(0,6^2 + 0,08^2) = 0,1 \text{ м}$	—
н275У	—	—	417450,18	1261533,84	Метод спутниковых геодезических измерений (определений)	$M_t = \text{SQRT}(M_1^2 + M_2^2) = \text{SQRT}(0,6^2 + 0,08^2) = 0,1 \text{ м}$	—
н180У	—	—	417469,56	1261521,30	Метод спутниковых геодезических измерений (определений)	$M_t = \text{SQRT}(M_1^2 + M_2^2) = \text{SQRT}(0,6^2 + 0,08^2) = 0,1 \text{ м}$	—
307	983,21	982,64	—	—	Метод спутниковых геодезических измерений (определений)	$M_t = \text{SQRT}(M_1^2 + M_2^2) = \text{SQRT}(0,6^2 + 0,08^2) = 0,1 \text{ м}$	—
308	987,15	988,32	—	—	Метод спутниковых геодезических измерений (определений)	$M_t = \text{SQRT}(M_1^2 + M_2^2) = \text{SQRT}(0,6^2 + 0,08^2) = 0,1 \text{ м}$	—

					измерений (определений)		
309	985,32	989,36	—	—	Метод спутниковых геодезических измерений (определений)	$Mt = \sqrt{M1^2 + M2^2} = \sqrt{0,6^2 + 0,08^2} = 0,1 \text{ м}$	—
310	989,56	995,74	—	—	Метод спутниковых геодезических измерений (определений)	$Mt = \sqrt{M1^2 + M2^2} = \sqrt{0,6^2 + 0,08^2} = 0,1 \text{ м}$	—
311	949,64	1025,96	—	—	Метод спутниковых геодезических измерений (определений)	$Mt = \sqrt{M1^2 + M2^2} = \sqrt{0,6^2 + 0,08^2} = 0,1 \text{ м}$	—
312	945,57	1020,30	—	—	Метод спутниковых геодезических измерений (определений)	$Mt = \sqrt{M1^2 + M2^2} = \sqrt{0,6^2 + 0,08^2} = 0,1 \text{ м}$	—
313	937,60	1008,02	—	—	Метод спутниковых геодезических измерений (определений)	$Mt = \sqrt{M1^2 + M2^2} = \sqrt{0,6^2 + 0,08^2} = 0,1 \text{ м}$	—
314	961,36	993,52	—	—	Метод спутниковых геодезических измерений (определений)	$Mt = \sqrt{M1^2 + M2^2} = \sqrt{0,6^2 + 0,08^2} = 0,1 \text{ м}$	—
315	980,97	981,25	—	—	Метод спутниковых геодезических измерений (определений)	$Mt = \sqrt{M1^2 + M2^2} = \sqrt{0,6^2 + 0,08^2} = 0,1 \text{ м}$	—

**2. Сведения о частях границ уточняемого земельного участка с кадастровым номером 31:12:0702007:2**

Обозначение части границ		Горизонтальное положение (S), м	Описание прохождения части границ	Сведения о согласовании местоположения границ(согласовано/спорное)
от т.	до т.			
1	2	3	4	5
н180У	н177У	11,78	—	—
н177У	н195У	8,91	—	—
н195У	н181У	47,91	—	—

н181У	н193У	5,37	—	—
н193У	н196У	1,58	—	—
н196У	н194У	14,88	—	—
н194У	н275У	24,81	—	—
н275У	н180У	23,08	—	—

### 3. Характеристики уточняемого земельного участка с кадастровым номером 31:12:0702007:2

№ п/п	Наименование характеристик земельного участка	Значение характеристики
1	2	3
1.	Адрес земельного участка	—
1.1.	Сведения о местоположении земельного участка (при отсутствии адреса) в структурированном в соответствии с федеральной информационной адресной системой виде	Белгородская область, р-н Краснояружский, пс Краснояружский, п. Красная Яруга, ул. Механизаторов, д. 2
1.2.	Дополнительные сведения о местоположении земельного участка	—
2.	Площадь земельного участка ± величина погрешности определения(вычисления) площади ( $P \pm \Delta P$ ), м <sup>2</sup>	971±11
3.	Формула, примененная для вычисления предельной погрешности определения площади земельного участка, с подставленными значениями и итоговые (вычисленные) значения ( $\Delta P$ ), м <sup>2</sup>	$\Delta P = 3,5 \cdot M_t \cdot \sqrt{P_{\text{док}}} = 3,5 \cdot 0,10 \cdot \sqrt{971} = 11$
4.	Площадь земельного участка согласно сведениям Единого государственного реестра недвижимости ( $P_{\text{кад}}$ ), м <sup>2</sup>	971
5.	Оценка расхождения $P$ и $P_{\text{кад}}$ ( $P - P_{\text{кад}}$ ), м <sup>2</sup>	0
6.	Предельный минимальный и максимальный размеры земельного участка ( $P_{\text{мин}}$ и $P_{\text{макс}}$ ), м <sup>2</sup>	$P_{\text{мин}}=1500$ , $P_{\text{макс}}=5000$
7.	Кадастровый или иной государственный учетный номер (инвентарный) здания, сооружения, объекта незавершенного строительства, расположенного на земельном участке	31:12:0101001:528
8.	Вид (виды) разрешенного использования	Для ведения личного подсобного хозяйства
8.1.	Дополнительные сведения об использовании земельного участка	—
9.	Сведения о земельных участках (землях общего пользования, территории общего пользования), посредством которых обеспечивается доступ	—
10.	Иные сведения	В отношении земельного участка с кадастровым номером 31:12:0702007:2 реестровая ошибка заключается в том, что фактическое местоположение земельного участка не соответствуют его координатному описанию, а именно: граница земельного участка по сведениям ЕГРН смещена относительно его фактического местоположения. Есть основания полагать, что смещение произошло из-за того, что согласно пункту 6.2.4 инструкции ГКИНП (ОНТА)-02-



1	2	3
		262-02, действующей на момент проведения кадастровых работ, следует использовать не менее четырех пунктов с известными плановыми координатами, а при проведении съемки использовалось меньшее количество пунктов. В результате исправления реестровой ошибки граница земельного участка сформирована по фактическому землепользованию, площадь земельного участка при исправлении составляет 1038 кв.м, при этом площадь земельного участка по сведениям ЕГРН – 971 кв.м. Площадь земельного участка после уточнения его границ превышает площадь по сведениям ЕГРН на величину предельного минимального размера земельного участка, установленный в соответствии с земельным законодательством, что является допустимым.

**4. Пояснения к сведениям об уточняемом земельном участке с кадастровым номером 31:12:0702007:2 :**

1.

**1. Сведения о характерных точках границ уточняемого земельного участка с кадастровым номером 31:12:0702007:12**

Система координат МСК-31					Зона № 1		
Обозначение характерных точек границ	Координаты, м				Метод определения координат	Формулы, примененные для расчета средней квадратической погрешности определения координат характерных точек границ ( $M_t$ ), с подставленными в такие формулы значениями и итоговые (вычисленные) значения $M_t$ , м	Описание закрепления точки
	содержатся в Едином государственном реестре недвижимости		определены в результате выполнения комплексных кадастровых работ				
	X	Y	X	Y			
1	2	3	4	5	6	7	8
603	—	—	417603,58	1261266,53	Метод спутниковых геодезических измерений (определений)	$M_t = \text{SQRT}(M_1^2 + M_2^2) = \text{SQRT}(0,6^2 + 0,08^2) = 0,1 \text{ м}$	—
604	—	—	417619,66	1261292,54	Метод спутниковых геодезических измерений (определений)	$M_t = \text{SQRT}(M_1^2 + M_2^2) = \text{SQRT}(0,6^2 + 0,08^2) = 0,1 \text{ м}$	—
596	—	—	417604,89	1261301,70	Метод спутниковых геодезических	$M_t = \text{SQRT}(M_1^2 + M_2^2) = \text{SQRT}(0,6^2 + 0,08^2) = 0,1 \text{ м}$	—

					измерений (определений)		
597	—	—	417603,24	1261302,73	Метод спутниковых геодезических измерений (определений)	$Mt = \text{SQRT}(M1^2+M2^2) = \text{SQRT}(0,6^2+0,08^2) = 0,1 \text{ м}$	—
598	—	—	417593,02	1261309,16	Метод спутниковых геодезических измерений (определений)	$Mt = \text{SQRT}(M1^2+M2^2) = \text{SQRT}(0,6^2+0,08^2) = 0,1 \text{ м}$	—
595	—	—	417580,09	1261317,29	Метод спутниковых геодезических измерений (определений)	$Mt = \text{SQRT}(M1^2+M2^2) = \text{SQRT}(0,6^2+0,08^2) = 0,1 \text{ м}$	—
602	—	—	417564,20	1261291,58	Метод спутниковых геодезических измерений (определений)	$Mt = \text{SQRT}(M1^2+M2^2) = \text{SQRT}(0,6^2+0,08^2) = 0,1 \text{ м}$	—
629	—	—	417596,72	1261270,89	Метод спутниковых геодезических измерений (определений)	$Mt = \text{SQRT}(M1^2+M2^2) = \text{SQRT}(0,6^2+0,08^2) = 0,1 \text{ м}$	—
603	—	—	417603,58	1261266,53	Метод спутниковых геодезических измерений (определений)	$Mt = \text{SQRT}(M1^2+M2^2) = \text{SQRT}(0,6^2+0,08^2) = 0,1 \text{ м}$	—
623	5611,57	4967,46	—	—	Метод спутниковых геодезических измерений (определений)	$Mt = \text{SQRT}(M1^2+M2^2) = \text{SQRT}(0,6^2+0,08^2) = 0,1 \text{ м}$	—
628	5603,54	4957,11	—	—	Метод спутниковых геодезических измерений (определений)	$Mt = \text{SQRT}(M1^2+M2^2) = \text{SQRT}(0,6^2+0,08^2) = 0,1 \text{ м}$	—
627	5594,93	4940,94	—	—	Метод спутниковых геодезических измерений (определений)	$Mt = \text{SQRT}(M1^2+M2^2) = \text{SQRT}(0,6^2+0,08^2) = 0,1 \text{ м}$	—

626	5587,63	4928,26	—	—	Метод спутниковых геодезических измерений (определений)	$M_t = \text{SQRT}(M_1^2 + M_2^2) = \text{SQRT}(0,6^2 + 0,08^2) = 0,1 \text{ м}$	—
625	5613,18	4914,24	—	—	Метод спутниковых геодезических измерений (определений)	$M_t = \text{SQRT}(M_1^2 + M_2^2) = \text{SQRT}(0,6^2 + 0,08^2) = 0,1 \text{ м}$	—
624	5638,62	4944,97	—	—	Метод спутниковых геодезических измерений (определений)	$M_t = \text{SQRT}(M_1^2 + M_2^2) = \text{SQRT}(0,6^2 + 0,08^2) = 0,1 \text{ м}$	—

## 2. Сведения о частях границ уточняемого земельного участка с кадастровым номером 31:12:0702007:12

Обозначение части границ		Горизонтальное проложение (S), м	Описание прохождения части границ	Сведения о согласовании местоположения границ (согласовано/спорное)
от т.	до т.			
1	2	3	4	5
603	604	30,58	—	—
604	596	17,38	—	—
596	597	1,95	—	—
597	598	12,07	—	—
598	595	15,27	—	—
595	602	30,22	—	—
602	629	38,54	—	—
629	603	8,13	—	—

## 3. Характеристики уточняемого земельного участка с кадастровым номером 31:12:0702007:12

№ п/п	Наименование характеристик земельного участка	Значение характеристики
1	2	3
1.	Адрес земельного участка	—
1.1.	Сведения о местоположении земельного участка (при отсутствии адреса) в структурированном в соответствии с федеральной информационной адресной системой виде	Белгородская область, р-н Краснояружский, п. Красная Яруга, ул. Первомайская, д. 58
1.2.	Дополнительные сведения о местоположении земельного участка	—
2.	Площадь земельного участка ± величина погрешности определения (вычисления) площади ( $P \pm \Delta P$ ), м <sup>2</sup>	1417±13
3.	Формула, примененная для вычисления предельной погрешности определения площади земельного участка, с подставленными значениями	$\Delta P = 3,5 \cdot M_t \cdot \sqrt{P_{\text{ДОК}}} = 3,5 \cdot 0,10 \cdot \sqrt{1400} = 13$

1	2	3
	и итоговые (вычисленные) значения ( $\Delta P$ ), м <sup>2</sup>	
4.	Площадь земельного участка согласно сведениям Единого государственного реестра недвижимости ( $P_{\text{кад}}$ ), м <sup>2</sup>	1400
5.	Оценка расхождения $P$ и $P_{\text{кад}}$ ( $P - P_{\text{кад}}$ ), м <sup>2</sup>	17
6.	Предельный минимальный и максимальный размеры земельного участка ( $P_{\text{мин}}$ и $P_{\text{макс}}$ ), м <sup>2</sup>	$P_{\text{мин}}=1500$ , $P_{\text{макс}}=5000$
7.	Кадастровый или иной государственный учетный номер (инвентарный) здания, сооружения, объекта незавершенного строительства, расположенного на земельном участке	31:12:0702007:573
8.	Вид (виды) разрешенного использования	Для строительства индивидуального жилого дома
8.1.	Дополнительные сведения об использовании земельного участка	—
9.	Сведения о земельных участках (землях общего пользования, территории общего пользования), посредством которых обеспечивается доступ	—
10.	Иные сведения	—

#### 4. Пояснения к сведениям об уточняемом земельном участке с кадастровым номером 31:12:0702007:12 :

1.

#### 1. Сведения о характерных точках границ уточняемого земельного участка с кадастровым номером 31:12:0702007:13

##### Система координат МСК-31

Зона № 1

Обозначение характерных точек границ	Координаты, м				Метод определения координат	Формулы, примененные для расчета средней квадратической погрешности определения координат характерных точек границ ( $M_t$ ), с подставленными в такие формулы значениями и итоговые (вычисленные) значения $M_t$ , м	Описание закрепления точки
	содержатся в Едином государственном реестре недвижимости		определены в результате выполнения комплексных кадастровых работ				
	X	Y	X	Y			
1	2	3	4	5	6	7	8
356	—	—	417395,79	1261531,85	Метод спутниковых геодезических измерений (определений)	$M_t = \text{SQRT}(M1^2 + M2^2) = \text{SQRT}(0,6^2 + 0,08^2) = 0,1 \text{ м}$	—
n1Y	—	—	417401,46	1261541,10	Метод спутниковых геодезических измерений (определений)	$M_t = \text{SQRT}(M1^2 + M2^2) = \text{SQRT}(0,6^2 + 0,08^2) = 0,1 \text{ м}$	—

н11У	—	—	417370,16	1261562,08	Метод спутниковых геодезических измерений (определений)	$M_t = \text{SQRT}(M_1^2 + M_2^2) = \text{SQRT}(0,6^2 + 0,08^2) = 0,1 \text{ м}$	—
н323У	—	—	417353,90	1261573,47	Метод спутниковых геодезических измерений (определений)	$M_t = \text{SQRT}(M_1^2 + M_2^2) = \text{SQRT}(0,6^2 + 0,08^2) = 0,1 \text{ м}$	—
н198У	—	—	417349,69	1261567,11	Метод спутниковых геодезических измерений (определений)	$M_t = \text{SQRT}(M_1^2 + M_2^2) = \text{SQRT}(0,6^2 + 0,08^2) = 0,1 \text{ м}$	—
362	—	—	417347,84	1261564,32	Метод спутниковых геодезических измерений (определений)	$M_t = \text{SQRT}(M_1^2 + M_2^2) = \text{SQRT}(0,6^2 + 0,08^2) = 0,1 \text{ м}$	—
361	—	—	417371,73	1261548,09	Метод спутниковых геодезических измерений (определений)	$M_t = \text{SQRT}(M_1^2 + M_2^2) = \text{SQRT}(0,6^2 + 0,08^2) = 0,1 \text{ м}$	—
360	—	—	417376,66	1261544,78	Метод спутниковых геодезических измерений (определений)	$M_t = \text{SQRT}(M_1^2 + M_2^2) = \text{SQRT}(0,6^2 + 0,08^2) = 0,1 \text{ м}$	—
359	—	—	417379,79	1261542,76	Метод спутниковых геодезических измерений (определений)	$M_t = \text{SQRT}(M_1^2 + M_2^2) = \text{SQRT}(0,6^2 + 0,08^2) = 0,1 \text{ м}$	—
358	—	—	417388,44	1261537,02	Метод спутниковых геодезических измерений (определений)	$M_t = \text{SQRT}(M_1^2 + M_2^2) = \text{SQRT}(0,6^2 + 0,08^2) = 0,1 \text{ м}$	—
357	—	—	417394,78	1261532,56	Метод спутниковых геодезических измерений (определений)	$M_t = \text{SQRT}(M_1^2 + M_2^2) = \text{SQRT}(0,6^2 + 0,08^2) = 0,1 \text{ м}$	—
356	—	—	417395,79	1261531,85	Метод спутниковых геодезических измерений (определений)	$M_t = \text{SQRT}(M_1^2 + M_2^2) = \text{SQRT}(0,6^2 + 0,08^2) = 0,1 \text{ м}$	—

					измерений (определений)		
352	474,10	492,01	—	—	Метод спутниковых геодезических измерений (определений)	$Mt = \text{SQRT}(M1^2+M2^2) = \text{SQRT}(0,6^2+0,08^2) = 0,1 \text{ м}$	—
353	481,10	500,36	—	—	Метод спутниковых геодезических измерений (определений)	$Mt = \text{SQRT}(M1^2+M2^2) = \text{SQRT}(0,6^2+0,08^2) = 0,1 \text{ м}$	—
354	435,27	537,40	—	—	Метод спутниковых геодезических измерений (определений)	$Mt = \text{SQRT}(M1^2+M2^2) = \text{SQRT}(0,6^2+0,08^2) = 0,1 \text{ м}$	—
355	430,67	529,76	—	—	Метод спутниковых геодезических измерений (определений)	$Mt = \text{SQRT}(M1^2+M2^2) = \text{SQRT}(0,6^2+0,08^2) = 0,1 \text{ м}$	—

**2. Сведения о частях границ уточняемого земельного участка с кадастровым номером 31:12:0702007:13**

Обозначение части границ		Горизонтальное положение (S), м	Описание прохождения части границ	Сведения о согласовании местоположения границ(согласовано/спорное)
от т.	до т.			
1	2	3	4	5
356	н1У	10,85	—	—
	н1У	37,68	—	—
	н11У	19,85	—	—
	н323У	7,63	—	—
	н198У	3,35	—	—
	362	28,88	—	—
	361	5,94	—	—
	360	3,73	—	—
	359	10,38	—	—
	358	7,75	—	—
	357	1,23	—	—

**3. Характеристики уточняемого земельного участка с кадастровым номером 31:12:0702007:13**

№ п/п	Наименование характеристик земельного участка	Значение характеристики
1	2	3

1	2	3
1.	Адрес земельного участка	—
1.1.	Сведения о местоположении земельного участка (при отсутствии адреса) в структурированном в соответствии с федеральной информационной адресной системой виде	Белгородская область, р-н Краснояружский, п. Красная Яруга, ул. Механизаторов, д. 5
1.2.	Дополнительные сведения о местоположении земельного участка	—
2.	Площадь земельного участка ± величина погрешности определения(вычисления) площади ( $P \pm \Delta P$ ), м <sup>2</sup>	621±8
3.	Формула, примененная для вычисления предельной погрешности определения площади земельного участка, с подставленными значениями и итоговые (вычисленные) значения ( $\Delta P$ ), м <sup>2</sup>	$\Delta P = 3,5 \cdot M_t \cdot \sqrt{P_{\text{док}}} = 3,5 \cdot 0,10 \cdot \sqrt{579} = 8$
4.	Площадь земельного участка согласно сведениям Единого государственного реестра недвижимости ( $P_{\text{кад}}$ ), м <sup>2</sup>	579
5.	Оценка расхождения $P$ и $P_{\text{кад}}$ ( $P - P_{\text{кад}}$ ), м <sup>2</sup>	42
6.	Предельный минимальный и максимальный размеры земельного участка ( $P_{\text{мин}}$ и $P_{\text{макс}}$ ), м <sup>2</sup>	$P_{\text{мин}}=1500$ , $P_{\text{макс}}=5000$
7.	Кадастровый или иной государственный учетный номер (инвентарный) здания, сооружения, объекта незавершенного строительства, расположенного на земельном участке	31:12:0702007:1017, 31:12:0701001:529
8.	Вид (виды) разрешенного использования	Для ведения личного подсобного хозяйства
8.1.	Дополнительные сведения об использовании земельного участка	—
9.	Сведения о земельных участках (землях общего пользования, территории общего пользования), посредством которых обеспечивается доступ	—
10.	Иные сведения	В отношении земельного участка с кадастровым номером 31:12:0702007:13 реестровая ошибка заключается в том, что фактическое местоположение земельного участка не соответствуют его координатному описанию, а именно: граница земельного участка по сведениям ЕГРН смещена относительно его фактического местоположения. Есть основания полагать, что смещение произошло из-за того, что согласно пункту 6.2.4 инструкции ГКИНП (ОНТА)-02-262-02, действующей на момент проведения кадастровых работ, следует использовать не менее четырех пунктов с известными плановыми координатами, а при проведении съемки использовалось меньшее количество пунктов. В результате исправления реестровой ошибки граница земельного участка сформирована по фактическому землепользованию, площадь земельного участка при исправлении составляет 621 кв.м, при этом площадь земельного участка по сведениям ЕГРН – 579 кв.м. Площадь земельного участка после

<b>1</b>	<b>2</b>	<b>3</b>
		уточнения его границ превышает площадь по сведениям ЕГРН на величину предельного минимального размера земельного участка, установленный в соответствии с земельным законодательством, что является допустимым.

**4. Пояснения к сведениям об уточняемом земельном участке с кадастровым номером 31:12:0702007:13 :**

1.

**1. Сведения о характерных точках границ уточняемого земельного участка с кадастровым номером 31:12:0702007:17**

**Система координат МСК-31**

**Зона № 1**

Обозначение характерных точек границ	Координаты, м				Метод определения координат	Формулы, примененные для расчета средней квадратической погрешности определения координат характерных точек границ ( $M_t$ ), с подставленными в такие формулы значениями и итоговые (вычисленные) значения $M_t$ , м	Описание закрепления точки
	содержатся в Едином государственном реестре недвижимости		определены в результате выполнения комплексных кадастровых работ				
	X	Y	X	Y			
1	2	3	4	5	6	7	8
693	—	—	416914,97	1261341,65	Метод спутниковых геодезических измерений (определений)	$M_t = \text{SQRT}(M1^2+M2^2) =$ $\text{SQRT}(0,6^2+0,08^2) = 0,1 \text{ м}$	—
692	—	—	416922,00	1261346,66	Метод спутниковых геодезических измерений (определений)	$M_t = \text{SQRT}(M1^2+M2^2) =$ $\text{SQRT}(0,6^2+0,08^2) = 0,1 \text{ м}$	—
691	—	—	416922,67	1261351,66	Метод спутниковых геодезических измерений (определений)	$M_t = \text{SQRT}(M1^2+M2^2) =$ $\text{SQRT}(0,6^2+0,08^2) = 0,1 \text{ м}$	—
706	—	—	416928,84	1261380,76	Метод спутниковых геодезических измерений (определений)	$M_t = \text{SQRT}(M1^2+M2^2) =$ $\text{SQRT}(0,6^2+0,08^2) = 0,1 \text{ м}$	—
699	—	—	416894,84	1261386,62	Метод спутниковых геодезических	$M_t = \text{SQRT}(M1^2+M2^2) =$ $\text{SQRT}(0,6^2+0,08^2) = 0,1 \text{ м}$	—



					измерений (определений)		
698	—	—	416869,50	1261386,88	Метод спутниковых геодезических измерений (определений)	$M_t = \text{SQRT}(M_1^2 + M_2^2) = \text{SQRT}(0,6^2 + 0,08^2) = 0,1 \text{ м}$	—
697	—	—	416866,34	1261357,84	Метод спутниковых геодезических измерений (определений)	$M_t = \text{SQRT}(M_1^2 + M_2^2) = \text{SQRT}(0,6^2 + 0,08^2) = 0,1 \text{ м}$	—
н416У	—	—	416865,37	1261336,93	—	—	—
696	—	—	416893,05	1261334,66	Метод спутниковых геодезических измерений (определений)	$M_t = \text{SQRT}(M_1^2 + M_2^2) = \text{SQRT}(0,6^2 + 0,08^2) = 0,1 \text{ м}$	—
695	—	—	416908,23	1261333,16	Метод спутниковых геодезических измерений (определений)	$M_t = \text{SQRT}(M_1^2 + M_2^2) = \text{SQRT}(0,6^2 + 0,08^2) = 0,1 \text{ м}$	—
694	—	—	416911,58	1261336,02	Метод спутниковых геодезических измерений (определений)	$M_t = \text{SQRT}(M_1^2 + M_2^2) = \text{SQRT}(0,6^2 + 0,08^2) = 0,1 \text{ м}$	—
693	—	—	416914,97	1261341,65	Метод спутниковых геодезических измерений (определений)	$M_t = \text{SQRT}(M_1^2 + M_2^2) = \text{SQRT}(0,6^2 + 0,08^2) = 0,1 \text{ м}$	—
680	4707,26	5148,47	—	—	Метод спутниковых геодезических измерений (определений)	$M_t = \text{SQRT}(M_1^2 + M_2^2) = \text{SQRT}(0,6^2 + 0,08^2) = 0,1 \text{ м}$	—
681	4709,71	5157,04	—	—	Метод спутниковых геодезических измерений (определений)	$M_t = \text{SQRT}(M_1^2 + M_2^2) = \text{SQRT}(0,6^2 + 0,08^2) = 0,1 \text{ м}$	—
682	4678,29	5167,65	—	—	Метод спутниковых геодезических измерений	$M_t = \text{SQRT}(M_1^2 + M_2^2) = \text{SQRT}(0,6^2 + 0,08^2) = 0,1 \text{ м}$	—

					(определений)		
683	4653,52	5172,18	—	—	Метод спутниковых геодезических измерений (определений)	$Mt = \text{SQRT}(M1^2+M2^2) = \text{SQRT}(0,6^2+0,08^2) = 0,1 \text{ м}$	—
684	4647,42	5148,55	—	—	Метод спутниковых геодезических измерений (определений)	$Mt = \text{SQRT}(M1^2+M2^2) = \text{SQRT}(0,6^2+0,08^2) = 0,1 \text{ м}$	—
685	4641,07	5119,35	—	—	Метод спутниковых геодезических измерений (определений)	$Mt = \text{SQRT}(M1^2+M2^2) = \text{SQRT}(0,6^2+0,08^2) = 0,1 \text{ м}$	—
686	4665,17	5112,71	—	—	Метод спутниковых геодезических измерений (определений)	$Mt = \text{SQRT}(M1^2+M2^2) = \text{SQRT}(0,6^2+0,08^2) = 0,1 \text{ м}$	—
687	4680,12	5108,59	—	—	Метод спутниковых геодезических измерений (определений)	$Mt = \text{SQRT}(M1^2+M2^2) = \text{SQRT}(0,6^2+0,08^2) = 0,1 \text{ м}$	—
688	4682,00	5112,16	—	—	Метод спутниковых геодезических измерений (определений)	$Mt = \text{SQRT}(M1^2+M2^2) = \text{SQRT}(0,6^2+0,08^2) = 0,1 \text{ м}$	—
689	4691,88	5120,39	—	—	Метод спутниковых геодезических измерений (определений)	$Mt = \text{SQRT}(M1^2+M2^2) = \text{SQRT}(0,6^2+0,08^2) = 0,1 \text{ м}$	—
690	4699,14	5123,23	—	—	Метод спутниковых геодезических измерений (определений)	$Mt = \text{SQRT}(M1^2+M2^2) = \text{SQRT}(0,6^2+0,08^2) = 0,1 \text{ м}$	—

**2. Сведения о частях границ уточняемого земельного участка с кадастровым номером 31:12:0702007:17**

Обозначение части границ		Горизонтальное проложение (S), м	Описание прохождения части границ	Сведения о согласовании местоположения границ(согласовано/спорное)
от т.	до т.			
1	2	3	4	5
693	692	8,63	—	—

692	691	5,04	—	—
691	706	29,75	—	—
706	699	34,50	—	—
699	698	25,34	—	—
698	697	29,21	—	—
697	н416У	20,93	—	—
н416У	696	27,77	—	—
696	695	15,25	—	—
695	694	4,40	—	—
694	693	6,57	—	—

### 3. Характеристики уточняемого земельного участка с кадастровым номером 31:12:0702007:17

№ п/п	Наименование характеристик земельного участка	Значение характеристики
1	2	3
1.	Адрес земельного участка	—
1.1.	Сведения о местоположении земельного участка (при отсутствии адреса) в структурированном в соответствии с федеральной информационной адресной системой виде	Белгородская область, р-н Краснояружский, п. Красная Яруга, ул. Центральная, 79
1.2.	Дополнительные сведения о местоположении земельного участка	—
2.	Площадь земельного участка ± величина погрешности определения(вычисления) площади ( $P \pm \Delta P$ ), м <sup>2</sup>	2813±19
3.	Формула, примененная для вычисления предельной погрешности определения площади земельного участка, с подставленными значениями и итоговые (вычисленные) значения ( $\Delta P$ ), м <sup>2</sup>	$\Delta P = 3,5 \cdot M_t \cdot \sqrt{P_{\text{док}}} = 3,5 \cdot 0,10 \cdot \sqrt{2970} = 19$
4.	Площадь земельного участка согласно сведениям Единого государственного реестра недвижимости ( $P_{\text{кад}}$ ), м <sup>2</sup>	2970
5.	Оценка расхождения $P$ и $P_{\text{кад}}$ ( $P - P_{\text{кад}}$ ), м <sup>2</sup>	-157
6.	Предельный минимальный и максимальный размеры земельного участка ( $P_{\text{мин}}$ и $P_{\text{макс}}$ ), м <sup>2</sup>	$P_{\text{мин}}=1500$ , $P_{\text{макс}}=5000$
7.	Кадастровый или иной государственный учетный номер (инвентарный) здания, сооружения, объекта незавершенного строительства, расположенного на земельном участке	31:12:0701001:675
8.	Вид (виды) разрешенного использования	Для производственной базы
8.1.	Дополнительные сведения об использовании земельного участка	—
9.	Сведения о земельных участках (землях общего пользования, территории общего пользования), посредством которых обеспечивается доступ	—
10.	Иные сведения	—

**4. Пояснения к сведениям об уточняемом земельном участке с кадастровым номером 31:12:0702007:17 :**

1.

**1. Сведения о характерных точках границ уточняемого земельного участка с кадастровым номером 31:12:0702007:18**

Система координат МСК-31					Зона № 1		
Обозначение характерных точек границ	Координаты, м				Метод определения координат	Формулы, примененные для расчета средней квадратической погрешности определения координат характерных точек границ ( $M_t$ ), с подставленными в такие формулы значениями и итоговые (вычисленные) значения $M_t$ , м	Описание закрепления точки
	содержатся в Едином государственном реестре недвижимости		определены в результате выполнения комплексных кадастровых работ				
	X	Y	X	Y			
1	2	3	4	5	6	7	8
н257У	—	—	417293,16	1261529,26	Метод спутниковых геодезических измерений (определений)	$M_t = \text{SQRT}(M1^2+M2^2) =$ $\text{SQRT}(0,6^2+0,08^2) = 0,1$ м	—
422	—	—	417300,80	1261543,27	Метод спутниковых геодезических измерений (определений)	$M_t = \text{SQRT}(M1^2+M2^2) =$ $\text{SQRT}(0,6^2+0,08^2) = 0,1$ м	—
421	—	—	417296,62	1261546,56	Метод спутниковых геодезических измерений (определений)	$M_t = \text{SQRT}(M1^2+M2^2) =$ $\text{SQRT}(0,6^2+0,08^2) = 0,1$ м	—
420	—	—	417293,12	1261548,75	Метод спутниковых геодезических измерений (определений)	$M_t = \text{SQRT}(M1^2+M2^2) =$ $\text{SQRT}(0,6^2+0,08^2) = 0,1$ м	—
419	—	—	417289,90	1261551,06	Метод спутниковых геодезических измерений (определений)	$M_t = \text{SQRT}(M1^2+M2^2) =$ $\text{SQRT}(0,6^2+0,08^2) = 0,1$ м	—
н162У	—	—	417279,94	1261557,94	Метод спутниковых геодезических измерений (определений)	$M_t = \text{SQRT}(M1^2+M2^2) =$ $\text{SQRT}(0,6^2+0,08^2) = 0,1$ м	—

н161У	—	—	417271,81	1261563,45	Метод спутниковых геодезических измерений (определений)	$M_t = \text{SQRT}(M_1^2 + M_2^2) = \text{SQRT}(0,6^2 + 0,08^2) = 0,1 \text{ м}$	—
418	—	—	417269,72	1261564,86	Метод спутниковых геодезических измерений (определений)	$M_t = \text{SQRT}(M_1^2 + M_2^2) = \text{SQRT}(0,6^2 + 0,08^2) = 0,1 \text{ м}$	—
н155У	—	—	417265,63	1261558,80	Метод спутниковых геодезических измерений (определений)	$M_t = \text{SQRT}(M_1^2 + M_2^2) = \text{SQRT}(0,6^2 + 0,08^2) = 0,1 \text{ м}$	—
н156У	—	—	417267,11	1261557,90	Метод спутниковых геодезических измерений (определений)	$M_t = \text{SQRT}(M_1^2 + M_2^2) = \text{SQRT}(0,6^2 + 0,08^2) = 0,1 \text{ м}$	—
н160У	—	—	417267,74	1261557,41	Метод спутниковых геодезических измерений (определений)	$M_t = \text{SQRT}(M_1^2 + M_2^2) = \text{SQRT}(0,6^2 + 0,08^2) = 0,1 \text{ м}$	—
н391У	—	—	417263,29	1261551,10	Метод спутниковых геодезических измерений (определений)	$M_t = \text{SQRT}(M_1^2 + M_2^2) = \text{SQRT}(0,6^2 + 0,08^2) = 0,1 \text{ м}$	—
н389У	—	—	417283,14	1261536,77	Метод спутниковых геодезических измерений (определений)	$M_t = \text{SQRT}(M_1^2 + M_2^2) = \text{SQRT}(0,6^2 + 0,08^2) = 0,1 \text{ м}$	—
н257У	—	—	417293,16	1261529,26	Метод спутниковых геодезических измерений (определений)	$M_t = \text{SQRT}(M_1^2 + M_2^2) = \text{SQRT}(0,6^2 + 0,08^2) = 0,1 \text{ м}$	—
404	5073,70	5263,55	—	—	Метод спутниковых геодезических измерений (определений)	$M_t = \text{SQRT}(M_1^2 + M_2^2) = \text{SQRT}(0,6^2 + 0,08^2) = 0,1 \text{ м}$	—
417	5093,35	5244,01	—	—	Метод спутниковых геодезических измерений (определений)	$M_t = \text{SQRT}(M_1^2 + M_2^2) = \text{SQRT}(0,6^2 + 0,08^2) = 0,1 \text{ м}$	—

					измерений (определений)		
416	5098,82	5237,20	—	—	Метод спутниковых геодезических измерений (определений)	$Mt = \text{SQRT}(M1^2+M2^2) = \text{SQRT}(0,6^2+0,08^2) = 0,1 \text{ м}$	—
415	5109,99	5248,78	—	—	Метод спутниковых геодезических измерений (определений)	$Mt = \text{SQRT}(M1^2+M2^2) = \text{SQRT}(0,6^2+0,08^2) = 0,1 \text{ м}$	—
414	5105,21	5253,87	—	—	Метод спутниковых геодезических измерений (определений)	$Mt = \text{SQRT}(M1^2+M2^2) = \text{SQRT}(0,6^2+0,08^2) = 0,1 \text{ м}$	—
413	5102,08	5256,56	—	—	Метод спутниковых геодезических измерений (определений)	$Mt = \text{SQRT}(M1^2+M2^2) = \text{SQRT}(0,6^2+0,08^2) = 0,1 \text{ м}$	—
412	5099,22	5259,36	—	—	Метод спутниковых геодезических измерений (определений)	$Mt = \text{SQRT}(M1^2+M2^2) = \text{SQRT}(0,6^2+0,08^2) = 0,1 \text{ м}$	—
411	5090,56	5266,63	—	—	Метод спутниковых геодезических измерений (определений)	$Mt = \text{SQRT}(M1^2+M2^2) = \text{SQRT}(0,6^2+0,08^2) = 0,1 \text{ м}$	—
410	5084,05	5274,22	—	—	Метод спутниковых геодезических измерений (определений)	$Mt = \text{SQRT}(M1^2+M2^2) = \text{SQRT}(0,6^2+0,08^2) = 0,1 \text{ м}$	—
409	5083,19	5275,23	—	—	Метод спутниковых геодезических измерений (определений)	$Mt = \text{SQRT}(M1^2+M2^2) = \text{SQRT}(0,6^2+0,08^2) = 0,1 \text{ м}$	—
408	5082,04	5276,42	—	—	Метод спутниковых геодезических измерений (определений)	$Mt = \text{SQRT}(M1^2+M2^2) = \text{SQRT}(0,6^2+0,08^2) = 0,1 \text{ м}$	—

407	5076,98	5271,20	—	—	Метод спутниковых геодезических измерений (определений)	$M_t = \sqrt{M_1^2 + M_2^2} = \sqrt{0,6^2 + 0,08^2} = 0,1 \text{ м}$	—
406	5078,28	5270,05	—	—	Метод спутниковых геодезических измерений (определений)	$M_t = \sqrt{M_1^2 + M_2^2} = \sqrt{0,6^2 + 0,08^2} = 0,1 \text{ м}$	—
405	5078,81	5269,46	—	—	Метод спутниковых геодезических измерений (определений)	$M_t = \sqrt{M_1^2 + M_2^2} = \sqrt{0,6^2 + 0,08^2} = 0,1 \text{ м}$	—

## 2. Сведения о частях границ уточняемого земельного участка с кадастровым номером 31:12:0702007:18

Обозначение части границ		Горизонтальное проложение (S), м	Описание прохождения части границ	Сведения о согласовании местоположения границ (согласовано/спорное)
от т.	до т.			
1	2	3	4	5
н257У	422	15,96	—	—
422	421	5,32	—	—
421	420	4,13	—	—
420	419	3,96	—	—
419	н162У	12,11	—	—
н162У	н161У	9,82	—	—
н161У	418	2,52	—	—
418	н155У	7,31	—	—
н155У	н156У	1,73	—	—
н156У	н160У	0,80	—	—
н160У	н391У	7,72	—	—
н391У	н389У	24,48	—	—
н389У	н257У	12,52	—	—

## 3. Характеристики уточняемого земельного участка с кадастровым номером 31:12:0702007:18

№ п/п	Наименование характеристик земельного участка	Значение характеристики
1	2	3
1.	Адрес земельного участка	—
1.1.	Сведения о местоположении земельного участка (при отсутствии адреса) в структурированном в соответствии с федеральной информационной адресной системой виде	Белгородская область, р-н Краснояружский, п. Красная Яруга, ул. Молодежная, д. 8

1	2	3
1.2.	Дополнительные сведения о местоположении земельного участка	—
2.	Площадь земельного участка ± величина погрешности определения (вычисления) площади ( $P \pm \Delta P$ ), м <sup>2</sup>	577±8
3.	Формула, примененная для вычисления предельной погрешности определения площади земельного участка, с подставленными значениями и итоговые (вычисленные) значения ( $\Delta P$ ), м <sup>2</sup>	$\Delta P = 3,5 \cdot M_t \cdot \sqrt{P_{\text{ДОК}}} = 3,5 \cdot 0,10 \cdot \sqrt{565} = 8$
4.	Площадь земельного участка согласно сведениям Единого государственного реестра недвижимости ( $P_{\text{кад}}$ ), м <sup>2</sup>	565
5.	Оценка расхождения $P$ и $P_{\text{кад}}$ ( $P - P_{\text{кад}}$ ), м <sup>2</sup>	12
6.	Предельный минимальный и максимальный размеры земельного участка ( $P_{\text{мин}}$ и $P_{\text{макс}}$ ), м <sup>2</sup>	$P_{\text{мин}}=1500$ , $P_{\text{макс}}=5000$
7.	Кадастровый или иной государственный учетный номер (инвентарный) здания, сооружения, объекта незавершенного строительства, расположенного на земельном участке	31:12:0702007:769, 31:12:0701001:637
8.	Вид (виды) разрешенного использования	Для ведения личного подсобного хозяйства
8.1.	Дополнительные сведения об использовании земельного участка	—
9.	Сведения о земельных участках (землях общего пользования, территории общего пользования), посредством которых обеспечивается доступ	—
10.	Иные сведения	<p>В отношении земельного участка с кадастровым номером 31:12:0702007:18 реестровая ошибка заключается в том, что фактическое местоположение земельного участка не соответствует его координатному описанию, а именно: граница земельного участка по сведениям ЕГРН смещена относительно его фактического местоположения. Есть основания полагать, что смещение произошло из-за того, что согласно пункту 6.2.4 инструкции ГКИНП (ОНТА)-02-262-02, действующей на момент проведения кадастровых работ, следует использовать не менее четырех пунктов с известными плановыми координатами, а при проведении съемки использовалось меньшее количество пунктов. В результате исправления реестровой ошибки граница земельного участка сформирована по фактическому землепользованию, площадь земельного участка при исправлении составляет 577 кв.м, при этом площадь земельного участка по сведениям ЕГРН – 565 кв.м. Площадь земельного участка после уточнения его границ превышает площадь по сведениям ЕГРН на величину предельного минимального размера земельного участка, установленный в соответствии с земельным законодательством, что является допустимым.</p>



**4. Пояснения к сведениям об уточняемом земельном участке с кадастровым номером 31:12:0702007:18 :**

1.

**1. Сведения о характерных точках границ уточняемого земельного участка с кадастровым номером 31:12:0702007:26**

Система координат МСК-31					Зона № 1		
Обозначение характерных точек границ	Координаты, м				Метод определения координат	Формулы, примененные для расчета средней квадратической погрешности определения координат характерных точек границ ( $M_t$ ), с подставленными в такие формулы значениями и итоговые (вычисленные) значения $M_t$ , м	Описание закрепления точки
	содержатся в Едином государственном реестре недвижимости		определены в результате выполнения комплексных кадастровых работ				
	X	Y	X	Y			
1	2	3	4	5	6	7	8
н217У	—	—	417501,90	1261339,04	Метод спутниковых геодезических измерений (определений)	$M_t = \text{SQRT}(M_1^2 + M_2^2) =$ $\text{SQRT}(0,6^2 + 0,08^2) = 0,1 \text{ м}$	—
605	—	—	417495,50	1261343,27	Метод спутниковых геодезических измерений (определений)	$M_t = \text{SQRT}(M_1^2 + M_2^2) =$ $\text{SQRT}(0,6^2 + 0,08^2) = 0,1 \text{ м}$	—
606	—	—	417488,54	1261347,89	Метод спутниковых геодезических измерений (определений)	$M_t = \text{SQRT}(M_1^2 + M_2^2) =$ $\text{SQRT}(0,6^2 + 0,08^2) = 0,1 \text{ м}$	—
607	—	—	417492,12	1261353,38	Метод спутниковых геодезических измерений (определений)	$M_t = \text{SQRT}(M_1^2 + M_2^2) =$ $\text{SQRT}(0,6^2 + 0,08^2) = 0,1 \text{ м}$	—
608	—	—	417496,76	1261360,51	Метод спутниковых геодезических измерений (определений)	$M_t = \text{SQRT}(M_1^2 + M_2^2) =$ $\text{SQRT}(0,6^2 + 0,08^2) = 0,1 \text{ м}$	—
609	—	—	417492,13	1261364,01	Метод спутниковых геодезических измерений (определений)	$M_t = \text{SQRT}(M_1^2 + M_2^2) =$ $\text{SQRT}(0,6^2 + 0,08^2) = 0,1 \text{ м}$	—

610	—	—	417492,83	1261365,06	Метод спутниковых геодезических измерений (определений)	$M_t = \text{SQRT}(M_1^2 + M_2^2) = \text{SQRT}(0,6^2 + 0,08^2) = 0,1 \text{ м}$	—
611	—	—	417495,23	1261368,47	Метод спутниковых геодезических измерений (определений)	$M_t = \text{SQRT}(M_1^2 + M_2^2) = \text{SQRT}(0,6^2 + 0,08^2) = 0,1 \text{ м}$	—
н175У	—	—	417495,86	1261369,71	Метод спутниковых геодезических измерений (определений)	$M_t = \text{SQRT}(M_1^2 + M_2^2) = \text{SQRT}(0,6^2 + 0,08^2) = 0,1 \text{ м}$	—
613	—	—	417488,34	1261374,57	Метод спутниковых геодезических измерений (определений)	$M_t = \text{SQRT}(M_1^2 + M_2^2) = \text{SQRT}(0,6^2 + 0,08^2) = 0,1 \text{ м}$	—
612	—	—	417483,06	1261378,16	Метод спутниковых геодезических измерений (определений)	$M_t = \text{SQRT}(M_1^2 + M_2^2) = \text{SQRT}(0,6^2 + 0,08^2) = 0,1 \text{ м}$	—
614	—	—	417476,42	1261383,59	Метод спутниковых геодезических измерений (определений)	$M_t = \text{SQRT}(M_1^2 + M_2^2) = \text{SQRT}(0,6^2 + 0,08^2) = 0,1 \text{ м}$	—
н176У	—	—	417456,33	1261351,54	Метод спутниковых геодезических измерений (определений)	$M_t = \text{SQRT}(M_1^2 + M_2^2) = \text{SQRT}(0,6^2 + 0,08^2) = 0,1 \text{ м}$	—
н215У	—	—	417485,80	1261319,33	Метод спутниковых геодезических измерений (определений)	$M_t = \text{SQRT}(M_1^2 + M_2^2) = \text{SQRT}(0,6^2 + 0,08^2) = 0,1 \text{ м}$	—
н217У	—	—	417501,90	1261339,04	Метод спутниковых геодезических измерений (определений)	$M_t = \text{SQRT}(M_1^2 + M_2^2) = \text{SQRT}(0,6^2 + 0,08^2) = 0,1 \text{ м}$	—
595	417580,09	1261317,29	—	—	Метод спутниковых геодезических измерений (определений)	$M_t = \text{SQRT}(M_1^2 + M_2^2) = \text{SQRT}(0,6^2 + 0,08^2) = 0,1 \text{ м}$	—

					измерений (определений)		
599	417572,93	1261306,21	—	—	Метод спутниковых геодезических измерений (определений)	$Mt = \text{SQRT}(M1^2+M2^2) = \text{SQRT}(0,6^2+0,08^2) = 0,1 \text{ м}$	—
600	417569,53	1261308,37	—	—	Метод спутниковых геодезических измерений (определений)	$Mt = \text{SQRT}(M1^2+M2^2) = \text{SQRT}(0,6^2+0,08^2) = 0,1 \text{ м}$	—
601	417559,85	1261294,59	—	—	Метод спутниковых геодезических измерений (определений)	$Mt = \text{SQRT}(M1^2+M2^2) = \text{SQRT}(0,6^2+0,08^2) = 0,1 \text{ м}$	—
602	417564,20	1261291,58	—	—	Метод спутниковых геодезических измерений (определений)	$Mt = \text{SQRT}(M1^2+M2^2) = \text{SQRT}(0,6^2+0,08^2) = 0,1 \text{ м}$	—
603	417603,58	1261266,53	—	—	Метод спутниковых геодезических измерений (определений)	$Mt = \text{SQRT}(M1^2+M2^2) = \text{SQRT}(0,6^2+0,08^2) = 0,1 \text{ м}$	—
604	417619,66	1261292,54	—	—	Метод спутниковых геодезических измерений (определений)	$Mt = \text{SQRT}(M1^2+M2^2) = \text{SQRT}(0,6^2+0,08^2) = 0,1 \text{ м}$	—
596	417604,89	1261301,70	—	—	Метод спутниковых геодезических измерений (определений)	$Mt = \text{SQRT}(M1^2+M2^2) = \text{SQRT}(0,6^2+0,08^2) = 0,1 \text{ м}$	—
597	417603,24	1261302,73	—	—	Метод спутниковых геодезических измерений (определений)	$Mt = \text{SQRT}(M1^2+M2^2) = \text{SQRT}(0,6^2+0,08^2) = 0,1 \text{ м}$	—
598	417593,02	1261309,16	—	—	Метод спутниковых геодезических измерений (определений)	$Mt = \text{SQRT}(M1^2+M2^2) = \text{SQRT}(0,6^2+0,08^2) = 0,1 \text{ м}$	—

<b>2. Сведения о частях границ уточняемого земельного участка с кадастровым номером 31:12:0702007:26</b>				
<b>Обозначение части границ</b>		<b>Горизонтальное проложение (S), м</b>	<b>Описание прохождения части границ</b>	<b>Сведения о согласовании местоположения границ(согласовано/спорное)</b>
<b>от т.</b>	<b>до т.</b>			
<b>1</b>	<b>2</b>	<b>3</b>	<b>4</b>	<b>5</b>
н217У	605	7,67	—	—
605	606	8,35	—	—
606	607	6,55	—	—
607	608	8,51	—	—
608	609	5,80	—	—
609	610	1,26	—	—
610	611	4,17	—	—
611	н175У	1,39	—	—
н175У	613	8,95	—	—
613	612	6,38	—	—
612	614	8,58	—	—
614	н176У	37,83	—	—
н176У	н215У	43,66	—	—
н215У	н217У	25,45	—	—

<b>3. Характеристики уточняемого земельного участка с кадастровым номером 31:12:0702007:26</b>		
<b>№ п/п</b>	<b>Наименование характеристик земельного участка</b>	<b>Значение характеристики</b>
<b>1</b>	<b>2</b>	<b>3</b>
1.	Адрес земельного участка	—
1.1.	Сведения о местоположении земельного участка (при отсутствии адреса) в структурированном в соответствии с федеральной информационной адресной системой виде	обл. Белгородская, р-н Краснояружский, пс Краснояружский, п. Красная Яруга, ул. Солнечная, дом 16
1.2.	Дополнительные сведения о местоположении земельного участка	—
2.	Площадь земельного участка ± величина погрешности определения(вычисления) площади ( $P \pm \Delta P$ ), м <sup>2</sup>	1500±14
3.	Формула, примененная для вычисления предельной погрешности определения площади земельного участка, с подставленными значениями и итоговые (вычисленные) значения ( $\Delta P$ ), м <sup>2</sup>	$\Delta P = 3,5 \cdot M_t \cdot \sqrt{P_{\text{док}}} = 3,5 \cdot 0,10 \cdot \sqrt{1500} = 14$
4.	Площадь земельного участка согласно сведениям Единого государственного реестра недвижимости ( $P_{\text{кад}}$ ), м <sup>2</sup>	1500
5.	Оценка расхождения $P$ и $P_{\text{кад}}$ ( $P - P_{\text{кад}}$ ), м <sup>2</sup>	0
6.	Предельный минимальный и максимальный размеры земельного участка ( $P_{\text{мин}}$ и $P_{\text{макс}}$ ), м <sup>2</sup>	$P_{\text{мин}}=1500, P_{\text{макс}}=5000$

1	2	3
7.	Кадастровый или иной государственный учетный номер (инвентарный) здания, сооружения, объекта незавершенного строительства, расположенного на земельном участке	31:12:0702007:585
8.	Вид (виды) разрешенного использования	Для ведения личного подсобного хозяйства, индивидуального жилищного строительства
8.1.	Дополнительные сведения об использовании земельного участка	—
9.	Сведения о земельных участках (землях общего пользования, территории общего пользования), посредством которых обеспечивается доступ	—
10.	Иные сведения	—

**4. Пояснения к сведениям об уточняемом земельном участке с кадастровым номером 31:12:0702007:26 :**

1.

**1. Сведения о характерных точках границ уточняемого земельного участка с кадастровым номером 31:12:0702007:39**

Система координат МСК-31					Зона № 1		
Обозначение характерных точек границ	Координаты, м				Метод определения координат	Формулы, примененные для расчета средней квадратической погрешности определения координат характерных точек границ ( $M_t$ ), с подставленными в такие формулы значениями и итоговые (вычисленные) значения $M_t$ , м	Описание закрепления точки
	содержатся в Едином государственном реестре недвижимости		определены в результате выполнения комплексных кадастровых работ				
	X	Y	X	Y			
1	2	3	4	5	6	7	8
452	417276,07	1261605,87	417276,07	1261605,87	Метод спутниковых геодезических измерений (определений)	$M_t = \text{SQRT}(M1^2+M2^2) = \text{SQRT}(0,6^2+0,08^2) = 0,1 \text{ м}$	—
579	417281,91	1261614,33	417281,91	1261614,33	Метод спутниковых геодезических измерений (определений)	$M_t = \text{SQRT}(M1^2+M2^2) = \text{SQRT}(0,6^2+0,08^2) = 0,1 \text{ м}$	—
580	417283,79	1261613,39	417283,79	1261613,39	Метод спутниковых геодезических измерений (определений)	$M_t = \text{SQRT}(M1^2+M2^2) = \text{SQRT}(0,6^2+0,08^2) = 0,1 \text{ м}$	—
445	417285,94	1261616,78	417285,94	1261616,78	Метод спутниковых	$M_t = \text{SQRT}(M1^2+M2^2) =$	—

					геодезических измерений (определений)	$\text{SQRT}(0,6^2+0,08^2) = 0,1 \text{ м}$	
446	417284,33	1261617,96	—	—	Метод спутниковых геодезических измерений (определений)	$M_t = \text{SQRT}(M_1^2+M_2^2) = \text{SQRT}(0,6^2+0,08^2) = 0,1 \text{ м}$	—
447	417276,17	1261623,26	—	—	Метод спутниковых геодезических измерений (определений)	$M_t = \text{SQRT}(M_1^2+M_2^2) = \text{SQRT}(0,6^2+0,08^2) = 0,1 \text{ м}$	—
н163У	—	—	417283,81	1261618,20	Метод спутниковых геодезических измерений (определений)	$M_t = \text{SQRT}(M_1^2+M_2^2) = \text{SQRT}(0,6^2+0,08^2) = 0,1 \text{ м}$	—
н164У	—	—	417275,82	1261623,67	Метод спутниковых геодезических измерений (определений)	$M_t = \text{SQRT}(M_1^2+M_2^2) = \text{SQRT}(0,6^2+0,08^2) = 0,1 \text{ м}$	—
448	417271,78	1261626,61	417271,78	1261626,61	Метод спутниковых геодезических измерений (определений)	$M_t = \text{SQRT}(M_1^2+M_2^2) = \text{SQRT}(0,6^2+0,08^2) = 0,1 \text{ м}$	—
449	417264,50	1261631,34	417264,50	1261631,34	Метод спутниковых геодезических измерений (определений)	$M_t = \text{SQRT}(M_1^2+M_2^2) = \text{SQRT}(0,6^2+0,08^2) = 0,1 \text{ м}$	—
450	417261,14	1261633,67	417261,14	1261633,67	Метод спутниковых геодезических измерений (определений)	$M_t = \text{SQRT}(M_1^2+M_2^2) = \text{SQRT}(0,6^2+0,08^2) = 0,1 \text{ м}$	—
451	417228,77	1261654,79	417228,77	1261654,79	Метод спутниковых геодезических измерений (определений)	$M_t = \text{SQRT}(M_1^2+M_2^2) = \text{SQRT}(0,6^2+0,08^2) = 0,1 \text{ м}$	—
453	417218,58	1261643,19	417218,58	1261643,19	Метод спутниковых геодезических измерений	$M_t = \text{SQRT}(M_1^2+M_2^2) = \text{SQRT}(0,6^2+0,08^2) = 0,1 \text{ м}$	—

					(определений)		
454	417260,11	1261616,47	417260,11	1261616,47	Метод спутниковых геодезических измерений (определений)	$Mt = \text{SQRT}(M1^2+M2^2) = \text{SQRT}(0,6^2+0,08^2) = 0,1 \text{ м}$	—
455	417265,84	1261612,51	417265,84	1261612,51	Метод спутниковых геодезических измерений (определений)	$Mt = \text{SQRT}(M1^2+M2^2) = \text{SQRT}(0,6^2+0,08^2) = 0,1 \text{ м}$	—
456	417273,03	1261607,74	417273,03	1261607,74	Метод спутниковых геодезических измерений (определений)	$Mt = \text{SQRT}(M1^2+M2^2) = \text{SQRT}(0,6^2+0,08^2) = 0,1 \text{ м}$	—
452	417276,07	1261605,87	417276,07	1261605,87	Метод спутниковых геодезических измерений (определений)	$Mt = \text{SQRT}(M1^2+M2^2) = \text{SQRT}(0,6^2+0,08^2) = 0,1 \text{ м}$	—

**2. Сведения о частях границ уточняемого земельного участка с кадастровым номером 31:12:0702007:39**

Обозначение части границ		Горизонтальное проложение (S), м	Описание прохождения части границ	Сведения о согласовании местоположения границ(согласовано/спорное)
от т.	до т.			
1	2	3	4	5
452	579	10,28	—	—
579	580	2,10	—	—
580	445	4,01	—	—
445	н163У	2,56	—	—
н163У	н164У	9,68	—	—
н164У	448	5,00	—	—
448	449	8,68	—	—
449	450	4,09	—	—
450	451	38,65	—	—
451	453	15,44	—	—
453	454	49,38	—	—
454	455	6,97	—	—
455	456	8,63	—	—
456	452	3,57	—	—

<b>3. Характеристики уточняемого земельного участка с кадастровым номером 31:12:0702007:39</b>		
<b>№ п/п</b>	<b>Наименование характеристик земельного участка</b>	<b>Значение характеристики</b>
<b>1</b>	<b>2</b>	<b>3</b>
1.	Адрес земельного участка	—
1.1.	Сведения о местоположении земельного участка (при отсутствии адреса) в структурированном в соответствии с федеральной информационной адресной системой виде	обл. Белгородская, р-н Краснояружский, п. Красная Яруга, ул. Молодежная, 3
1.2.	Дополнительные сведения о местоположении земельного участка	—
2.	Площадь земельного участка ± величина погрешности определения(вычисления) площади ( $P \pm \Delta P$ ), м <sup>2</sup>	1024±11
3.	Формула, примененная для вычисления предельной погрешности определения площади земельного участка, с подставленными значениями и итоговые (вычисленные) значения ( $\Delta P$ ), м <sup>2</sup>	$\Delta P = 3,5 \cdot M_t \cdot \sqrt{P_{\text{ДОК}}} = 3,5 \cdot 0,10 \cdot \sqrt{1024} = 11$
4.	Площадь земельного участка согласно сведениям Единого государственного реестра недвижимости ( $P_{\text{кад}}$ ), м <sup>2</sup>	1024
5.	Оценка расхождения $P$ и $P_{\text{кад}}$ ( $P - P_{\text{кад}}$ ), м <sup>2</sup>	0
6.	Предельный минимальный и максимальный размеры земельного участка ( $P_{\text{мин}}$ и $P_{\text{макс}}$ ), м <sup>2</sup>	$P_{\text{мин}}=1500, P_{\text{макс}}=5000$
7.	Кадастровый или иной государственный учетный номер (инвентарный) здания, сооружения, объекта незавершенного строительства, расположенного на земельном участке	31:12:0702007:810
8.	Вид (виды) разрешенного использования	Для ведения личного подсобного хозяйства
8.1.	Дополнительные сведения об использовании земельного участка	—
9.	Сведения о земельных участках (землях общего пользования, территории общего пользования), посредством которых обеспечивается доступ	—
10.	Иные сведения	—
<b>4. Пояснения к сведениям об уточняемом земельном участке с кадастровым номером 31:12:0702007:39 :</b>		
1.		
<b>1. Сведения о характерных точках границ уточняемого земельного участка с кадастровым номером 31:12:0702007:44</b>		
<b>Система координат МСК-31</b>		<b>Зона № 1</b>



Обозначение характерных точек границ	Координаты, м				Метод определения координат	Формулы, примененные для расчета средней квадратической погрешности определения координат характерных точек границ (M <sub>t</sub> ), с подставленными в такие формулы значениями и итоговые (вычисленные) значения M <sub>t</sub> , м	Описание закрепления точки
	содержатся в Едином государственном реестре недвижимости		определены в результате выполнения комплексных кадастровых работ				
	X	Y	X	Y			
1	2	3	4	5	6	7	8
422	417300,80	1261543,27	417300,80	1261543,27	Метод спутниковых геодезических измерений (определений)	$M_t = \text{SQRT}(M_1^2 + M_2^2) = \text{SQRT}(0,6^2 + 0,08^2) = 0,1 \text{ м}$	—
423	417309,73	1261555,88	417309,73	1261555,88	Метод спутниковых геодезических измерений (определений)	$M_t = \text{SQRT}(M_1^2 + M_2^2) = \text{SQRT}(0,6^2 + 0,08^2) = 0,1 \text{ м}$	—
424	417303,88	1261560,22	417303,88	1261560,22	Метод спутниковых геодезических измерений (определений)	$M_t = \text{SQRT}(M_1^2 + M_2^2) = \text{SQRT}(0,6^2 + 0,08^2) = 0,1 \text{ м}$	—
574	417281,35	1261576,16	417281,35	1261576,16	Метод спутниковых геодезических измерений (определений)	$M_t = \text{SQRT}(M_1^2 + M_2^2) = \text{SQRT}(0,6^2 + 0,08^2) = 0,1 \text{ м}$	—
575	417275,12	1261568,38	417275,12	1261568,38	Метод спутниковых геодезических измерений (определений)	$M_t = \text{SQRT}(M_1^2 + M_2^2) = \text{SQRT}(0,6^2 + 0,08^2) = 0,1 \text{ м}$	—
576	417272,91	1261569,65	417272,91	1261569,65	Метод спутниковых геодезических измерений (определений)	$M_t = \text{SQRT}(M_1^2 + M_2^2) = \text{SQRT}(0,6^2 + 0,08^2) = 0,1 \text{ м}$	—
418	417269,72	1261564,86	417269,72	1261564,86	Метод спутниковых геодезических измерений (определений)	$M_t = \text{SQRT}(M_1^2 + M_2^2) = \text{SQRT}(0,6^2 + 0,08^2) = 0,1 \text{ м}$	—
577	417272,27	1261563,13	—	—	Метод спутниковых	$M_t = \text{SQRT}(M_1^2 + M_2^2) =$	—

					геодезических измерений (определений)	$\text{SQRT}(0,6^2+0,08^2) = 0,1 \text{ м}$	
578	417280,16	1261557,79	—	—	Метод спутниковых геодезических измерений (определений)	$Mt = \text{SQRT}(M1^2+M2^2) = \text{SQRT}(0,6^2+0,08^2) = 0,1 \text{ м}$	—
н161У	—	—	417271,81	1261563,45	Метод спутниковых геодезических измерений (определений)	$Mt = \text{SQRT}(M1^2+M2^2) = \text{SQRT}(0,6^2+0,08^2) = 0,1 \text{ м}$	—
н162У	—	—	417279,94	1261557,94	Метод спутниковых геодезических измерений (определений)	$Mt = \text{SQRT}(M1^2+M2^2) = \text{SQRT}(0,6^2+0,08^2) = 0,1 \text{ м}$	—
419	417289,90	1261551,06	417289,90	1261551,06	Метод спутниковых геодезических измерений (определений)	$Mt = \text{SQRT}(M1^2+M2^2) = \text{SQRT}(0,6^2+0,08^2) = 0,1 \text{ м}$	—
420	417293,12	1261548,75	417293,12	1261548,75	Метод спутниковых геодезических измерений (определений)	$Mt = \text{SQRT}(M1^2+M2^2) = \text{SQRT}(0,6^2+0,08^2) = 0,1 \text{ м}$	—
421	417296,62	1261546,56	417296,62	1261546,56	Метод спутниковых геодезических измерений (определений)	$Mt = \text{SQRT}(M1^2+M2^2) = \text{SQRT}(0,6^2+0,08^2) = 0,1 \text{ м}$	—
422	417300,80	1261543,27	417300,80	1261543,27	Метод спутниковых геодезических измерений (определений)	$Mt = \text{SQRT}(M1^2+M2^2) = \text{SQRT}(0,6^2+0,08^2) = 0,1 \text{ м}$	—

**2. Сведения о частях границ уточняемого земельного участка с кадастровым номером 31:12:0702007:44**

Обозначение части границ		Горизонтальное проложение (S), м	Описание прохождения части границ	Сведения о согласовании местоположения границ(согласовано/спорное)
от т.	до т.			
1	2	3	4	5
422	423	15,45	—	—
423	424	7,28	—	—

424	574	27,60	—	—
574	575	9,97	—	—
575	576	2,55	—	—
576	418	5,76	—	—
418	н161У	2,52	—	—
н161У	н162У	9,82	—	—
н162У	419	12,11	—	—
419	420	3,96	—	—
420	421	4,13	—	—
421	422	5,32	—	—

### 3. Характеристики уточняемого земельного участка с кадастровым номером 31:12:0702007:44

№ п/п	Наименование характеристик земельного участка	Значение характеристики
1	2	3
1.	Адрес земельного участка	—
1.1.	Сведения о местоположении земельного участка (при отсутствии адреса) в структурированном в соответствии с федеральной информационной адресной системой виде	обл. Белгородская, р-н Краснояружский, п. Красная Яруга, ул. Молодежная, дом 8, Квартира 1
1.2.	Дополнительные сведения о местоположении земельного участка	—
2.	Площадь земельного участка ± величина погрешности определения(вычисления) площади ( $P \pm \Delta P$ ), м <sup>2</sup>	565±8
3.	Формула, примененная для вычисления предельной погрешности определения площади земельного участка, с подставленными значениями и итоговые (вычисленные) значения ( $\Delta P$ ), м <sup>2</sup>	$\Delta P = 3,5 \cdot M_t \cdot \sqrt{P_{\text{док}}} = 3,5 \cdot 0,10 \cdot \sqrt{565} = 8$
4.	Площадь земельного участка согласно сведениям Единого государственного реестра недвижимости ( $P_{\text{кад}}$ ), м <sup>2</sup>	565
5.	Оценка расхождения $P$ и $P_{\text{кад}}$ ( $P - P_{\text{кад}}$ ), м <sup>2</sup>	0
6.	Предельный минимальный и максимальный размеры земельного участка ( $P_{\text{мин}}$ и $P_{\text{макс}}$ ), м <sup>2</sup>	$P_{\text{мин}}=1500$ , $P_{\text{макс}}=5000$
7.	Кадастровый или иной государственный учетный номер (инвентарный) здания, сооружения, объекта незавершенного строительства, расположенного на земельном участке	31:12:0701001:637
8.	Вид (виды) разрешенного использования	Для ведения личного подсобного хозяйства
8.1.	Дополнительные сведения об использовании земельного участка	—
9.	Сведения о земельных участках (землях общего пользования, территории общего пользования), посредством которых обеспечивается доступ	—
10.	Иные сведения	—

**4. Пояснения к сведениям об уточняемом земельном участке с кадастровым номером 31:12:0702007:44 :**

1.

**1. Сведения о характерных точках границ уточняемого земельного участка с кадастровым номером 31:12:0702007:45**

Система координат МСК-31					Зона № 1		
Обозначение характерных точек границ	Координаты, м				Метод определения координат	Формулы, примененные для расчета средней квадратической погрешности определения координат характерных точек границ ( $M_t$ ), с подставленными в такие формулы значениями и итоговые (вычисленные) значения $M_t$ , м	Описание закрепления точки
	содержатся в Едином государственном реестре недвижимости		определены в результате выполнения комплексных кадастровых работ				
	X	Y	X	Y			
1	2	3	4	5	6	7	8
н305У	—	—	417240,45	1261553,09	Метод спутниковых геодезических измерений (определений)	$M_t = \text{SQRT}(M_1^2 + M_2^2) =$ $\text{SQRT}(0,6^2 + 0,08^2) = 0,1$ м	—
н306У	—	—	417247,22	1261563,35	Метод спутниковых геодезических измерений (определений)	$M_t = \text{SQRT}(M_1^2 + M_2^2) =$ $\text{SQRT}(0,6^2 + 0,08^2) = 0,1$ м	—
н307У	—	—	417249,11	1261562,23	Метод спутниковых геодезических измерений (определений)	$M_t = \text{SQRT}(M_1^2 + M_2^2) =$ $\text{SQRT}(0,6^2 + 0,08^2) = 0,1$ м	—
н308У	—	—	417252,56	1261567,81	Метод спутниковых геодезических измерений (определений)	$M_t = \text{SQRT}(M_1^2 + M_2^2) =$ $\text{SQRT}(0,6^2 + 0,08^2) = 0,1$ м	—
н309У	—	—	417250,81	1261568,87	Метод спутниковых геодезических измерений (определений)	$M_t = \text{SQRT}(M_1^2 + M_2^2) =$ $\text{SQRT}(0,6^2 + 0,08^2) = 0,1$ м	—
н310У	—	—	417252,22	1261571,17	Метод спутниковых геодезических измерений (определений)	$M_t = \text{SQRT}(M_1^2 + M_2^2) =$ $\text{SQRT}(0,6^2 + 0,08^2) = 0,1$ м	—

н311У	—	—	417235,21	1261581,98	Метод спутниковых геодезических измерений (определений)	$M_t = \text{SQRT}(M_1^2 + M_2^2) = \text{SQRT}(0,6^2 + 0,08^2) = 0,1 \text{ м}$	—
н312У	—	—	417231,91	1261583,95	Метод спутниковых геодезических измерений (определений)	$M_t = \text{SQRT}(M_1^2 + M_2^2) = \text{SQRT}(0,6^2 + 0,08^2) = 0,1 \text{ м}$	—
н304У	—	—	417212,17	1261596,74	Метод спутниковых геодезических измерений (определений)	$M_t = \text{SQRT}(M_1^2 + M_2^2) = \text{SQRT}(0,6^2 + 0,08^2) = 0,1 \text{ м}$	—
н313У	—	—	417195,05	1261607,83	Метод спутниковых геодезических измерений (определений)	$M_t = \text{SQRT}(M_1^2 + M_2^2) = \text{SQRT}(0,6^2 + 0,08^2) = 0,1 \text{ м}$	—
н314У	—	—	417180,56	1261591,89	Метод спутниковых геодезических измерений (определений)	$M_t = \text{SQRT}(M_1^2 + M_2^2) = \text{SQRT}(0,6^2 + 0,08^2) = 0,1 \text{ м}$	—
н305У	—	—	417240,45	1261553,09	Метод спутниковых геодезических измерений (определений)	$M_t = \text{SQRT}(M_1^2 + M_2^2) = \text{SQRT}(0,6^2 + 0,08^2) = 0,1 \text{ м}$	—
459	50188,22	25130,30	—	—	Метод спутниковых геодезических измерений (определений)	$M_t = \text{SQRT}(M_1^2 + M_2^2) = \text{SQRT}(0,6^2 + 0,08^2) = 0,1 \text{ м}$	—
460	50194,99	25140,56	—	—	Метод спутниковых геодезических измерений (определений)	$M_t = \text{SQRT}(M_1^2 + M_2^2) = \text{SQRT}(0,6^2 + 0,08^2) = 0,1 \text{ м}$	—
461	50196,88	25139,44	—	—	Метод спутниковых геодезических измерений (определений)	$M_t = \text{SQRT}(M_1^2 + M_2^2) = \text{SQRT}(0,6^2 + 0,08^2) = 0,1 \text{ м}$	—
462	50200,33	25145,02	—	—	Метод спутниковых геодезических измерений (определений)	$M_t = \text{SQRT}(M_1^2 + M_2^2) = \text{SQRT}(0,6^2 + 0,08^2) = 0,1 \text{ м}$	—

					измерений (определений)		
463	50198,58	25146,08	—	—	Метод спутниковых геодезических измерений (определений)	$Mt = \text{SQRT}(M1^2+M2^2) = \text{SQRT}(0,6^2+0,08^2) = 0,1 \text{ м}$	—
464	50199,99	25148,38	—	—	Метод спутниковых геодезических измерений (определений)	$Mt = \text{SQRT}(M1^2+M2^2) = \text{SQRT}(0,6^2+0,08^2) = 0,1 \text{ м}$	—
465	50182,98	25159,19	—	—	Метод спутниковых геодезических измерений (определений)	$Mt = \text{SQRT}(M1^2+M2^2) = \text{SQRT}(0,6^2+0,08^2) = 0,1 \text{ м}$	—
466	50179,68	25161,16	—	—	Метод спутниковых геодезических измерений (определений)	$Mt = \text{SQRT}(M1^2+M2^2) = \text{SQRT}(0,6^2+0,08^2) = 0,1 \text{ м}$	—
457	50142,82	25185,04	—	—	Метод спутниковых геодезических измерений (определений)	$Mt = \text{SQRT}(M1^2+M2^2) = \text{SQRT}(0,6^2+0,08^2) = 0,1 \text{ м}$	—
458	50128,33	25169,10	—	—	Метод спутниковых геодезических измерений (определений)	$Mt = \text{SQRT}(M1^2+M2^2) = \text{SQRT}(0,6^2+0,08^2) = 0,1 \text{ м}$	—

**2. Сведения о частях границ уточняемого земельного участка с кадастровым номером 31:12:0702007:45**

Обозначение части границ		Горизонтальное проложение (S), м	Описание прохождения части границ	Сведения о согласовании местоположения границ(согласовано/спорное)
от т.	до т.			
1	2	3	4	5
н305У	н306У	12,29	—	—
н306У	н307У	2,20	—	—
н307У	н308У	6,56	—	—
н308У	н309У	2,05	—	—
н309У	н310У	2,70	—	—
н310У	н311У	20,15	—	—
н311У	н312У	3,84	—	—

н312У	н304У	23,52	—	—
н304У	н313У	20,40	—	—
н313У	н314У	21,54	—	—
н314У	н305У	71,36	—	—

### 3. Характеристики уточняемого земельного участка с кадастровым номером 31:12:0702007:45

№ п/п	Наименование характеристик земельного участка	Значение характеристики
1	2	3
1.	Адрес земельного участка	—
1.1.	Сведения о местоположении земельного участка (при отсутствии адреса) в структурированном в соответствии с федеральной информационной адресной системой виде	Белгородская область, р-н Краснояружский, п. Красная Яруга, ул. Молодежная, д. 9
1.2.	Дополнительные сведения о местоположении земельного участка	—
2.	Площадь земельного участка ± величина погрешности определения(вычисления) площади ( $P \pm \Delta P$ ), м <sup>2</sup>	1500±14
3.	Формула, примененная для вычисления предельной погрешности определения площади земельного участка, с подставленными значениями и итоговые (вычисленные) значения ( $\Delta P$ ), м <sup>2</sup>	$\Delta P = 3,5 \cdot M_t \cdot \sqrt{P_{\text{ДОК}}} = 3,5 \cdot 0,10 \cdot \sqrt{1500} = 14$
4.	Площадь земельного участка согласно сведениям Единого государственного реестра недвижимости ( $P_{\text{кад}}$ ), м <sup>2</sup>	1500
5.	Оценка расхождения $P$ и $P_{\text{кад}}$ ( $P - P_{\text{кад}}$ ), м <sup>2</sup>	0
6.	Предельный минимальный и максимальный размеры земельного участка ( $P_{\text{мин}}$ и $P_{\text{макс}}$ ), м <sup>2</sup>	$P_{\text{мин}}=1500$ , $P_{\text{макс}}=5000$
7.	Кадастровый или иной государственный учетный номер (инвентарный) здания, сооружения, объекта незавершенного строительства, расположенного на земельном участке	31:12:0702007:577
8.	Вид (виды) разрешенного использования	Для ведения личного подсобного хозяйства
8.1.	Дополнительные сведения об использовании земельного участка	—
9.	Сведения о земельных участках (землях общего пользования, территории общего пользования), посредством которых обеспечивается доступ	—
10.	Иные сведения	В отношении земельного участка с кадастровым номером 31:12:0702007:45 реестровая ошибка заключается в том, что фактическое местоположение земельного участка не соответствует его координатному описанию, а именно: граница земельного участка по сведениям ЕГРН смещена относительно его фактического местоположения. Есть основания полагать, что смещение произошло из-за того, что согласно пункту 6.2.4 инструкции ГКИНП (ОНТА)-02-262-02, действующей на момент проведения кадастровых работ,

<b>1</b>	<b>2</b>	<b>3</b>
		следует использовать не менее четырех пунктов с известными плановыми координатами, а при проведении съемки использовалось меньшее количество пунктов. В результате исправления реестровой ошибки граница земельного участка сформирована по фактическому землепользованию, площадь земельного участка при исправлении реестровой ошибки не изменилась.

**4. Пояснения к сведениям об уточняемом земельном участке с кадастровым номером 31:12:0702007:45 :**

1.

**1. Сведения о характерных точках границ уточняемого земельного участка с кадастровым номером 31:12:0702007:47**

Система координат МСК-31					Зона № 1		
Обозначение характерных точек границ	Координаты, м				Метод определения координат	Формулы, примененные для расчета средней квадратической погрешности определения координат характерных точек границ (M <sub>t</sub> ), с подставленными в такие формулы значениями и итоговые (вычисленные) значения M <sub>t</sub> , м	Описание закрепления точки
	содержатся в Едином государственном реестре недвижимости		определены в результате выполнения комплексных кадастровых работ				
	X	Y	X	Y			
1	2	3	4	5	6	7	8
н192У	—	—	417303,12	1261493,01	Метод спутниковых геодезических измерений (определений)	$M_t = \text{SQRT}(M_1^2 + M_2^2) = \text{SQRT}(0,6^2 + 0,08^2) = 0,1 \text{ м}$	—
390	417307,81	1261500,03	417307,81	1261500,03	Метод спутниковых геодезических измерений (определений)	$M_t = \text{SQRT}(M_1^2 + M_2^2) = \text{SQRT}(0,6^2 + 0,08^2) = 0,1 \text{ м}$	—
н141У	—	—	417297,68	1261508,13	Метод спутниковых геодезических измерений (определений)	$M_t = \text{SQRT}(M_1^2 + M_2^2) = \text{SQRT}(0,6^2 + 0,08^2) = 0,1 \text{ м}$	—
426	417276,66	1261524,93	417276,66	1261524,93	Метод спутниковых геодезических измерений (определений)	$M_t = \text{SQRT}(M_1^2 + M_2^2) = \text{SQRT}(0,6^2 + 0,08^2) = 0,1 \text{ м}$	—



425	417253,81	1261540,20	417253,81	1261540,20	Метод спутниковых геодезических измерений (определений)	$M_t = \text{SQRT}(M_1^2 + M_2^2) = \text{SQRT}(0,6^2 + 0,08^2) = 0,1 \text{ м}$	—
427	417250,10	1261534,68	417250,10	1261534,68	Метод спутниковых геодезических измерений (определений)	$M_t = \text{SQRT}(M_1^2 + M_2^2) = \text{SQRT}(0,6^2 + 0,08^2) = 0,1 \text{ м}$	—
428	417251,84	1261533,19	417251,84	1261533,19	Метод спутниковых геодезических измерений (определений)	$M_t = \text{SQRT}(M_1^2 + M_2^2) = \text{SQRT}(0,6^2 + 0,08^2) = 0,1 \text{ м}$	—
429	417247,65	1261526,76	417247,65	1261526,76	Метод спутниковых геодезических измерений (определений)	$M_t = \text{SQRT}(M_1^2 + M_2^2) = \text{SQRT}(0,6^2 + 0,08^2) = 0,1 \text{ м}$	—
430	417266,84	1261512,61	417266,84	1261512,61	Метод спутниковых геодезических измерений (определений)	$M_t = \text{SQRT}(M_1^2 + M_2^2) = \text{SQRT}(0,6^2 + 0,08^2) = 0,1 \text{ м}$	—
431	417261,54	1261505,38	417261,54	1261505,38	Метод спутниковых геодезических измерений (определений)	$M_t = \text{SQRT}(M_1^2 + M_2^2) = \text{SQRT}(0,6^2 + 0,08^2) = 0,1 \text{ м}$	—
432	417291,25	1261475,28	417291,25	1261475,28	Метод спутниковых геодезических измерений (определений)	$M_t = \text{SQRT}(M_1^2 + M_2^2) = \text{SQRT}(0,6^2 + 0,08^2) = 0,1 \text{ м}$	—
н192У	—	—	417303,12	1261493,01	Метод спутниковых геодезических измерений (определений)	$M_t = \text{SQRT}(M_1^2 + M_2^2) = \text{SQRT}(0,6^2 + 0,08^2) = 0,1 \text{ м}$	—

**2. Сведения о частях границ уточняемого земельного участка с кадастровым номером 31:12:0702007:47**

Обозначение части границ		Горизонтальное проложение (S), м	Описание прохождения части границ	Сведения о согласовании местоположения границ (согласовано/спорное)
от т.	до т.			
1	2	3	4	5
н192У	390	8,44	—	—
390	н141У	12,97	—	—

н141У	426	26,91	—	—
426	425	27,48	—	—
425	427	6,65	—	—
427	428	2,29	—	—
428	429	7,67	—	—
429	430	23,84	—	—
430	431	8,96	—	—
431	432	42,29	—	—
432	н192У	21,34	—	—

### 3. Характеристики уточняемого земельного участка с кадастровым номером 31:12:0702007:47

№ п/п	Наименование характеристик земельного участка	Значение характеристики
1	2	3
1.	Адрес земельного участка	—
1.1.	Сведения о местоположении земельного участка (при отсутствии адреса) в структурированном в соответствии с федеральной информационной адресной системой виде	Белгородская область, р-н Краснояружский, п. Красная Яруга, ул. Молодежная, 10/2
1.2.	Дополнительные сведения о местоположении земельного участка	—
2.	Площадь земельного участка ± величина погрешности определения(вычисления) площади ( $P \pm \Delta P$ ), м <sup>2</sup>	1500±14
3.	Формула, примененная для вычисления предельной погрешности определения площади земельного участка, с подставленными значениями и итоговые (вычисленные) значения ( $\Delta P$ ), м <sup>2</sup>	$\Delta P = 3,5 \cdot M_t \cdot \sqrt{P_{\text{ДОК}}} = 3,5 \cdot 0,10 \cdot \sqrt{1500} = 14$
4.	Площадь земельного участка согласно сведениям Единого государственного реестра недвижимости ( $P_{\text{кад}}$ ), м <sup>2</sup>	1500
5.	Оценка расхождения $P$ и $P_{\text{кад}}$ ( $P - P_{\text{кад}}$ ), м <sup>2</sup>	0
6.	Предельный минимальный и максимальный размеры земельного участка ( $P_{\text{мин}}$ и $P_{\text{макс}}$ ), м <sup>2</sup>	$P_{\text{мин}}=1500$ , $P_{\text{макс}}=5000$
7.	Кадастровый или иной государственный учетный номер (инвентарный) здания, сооружения, объекта незавершенного строительства, расположенного на земельном участке	—
8.	Вид (виды) разрешенного использования	Для ведения личного подсобного хозяйства
8.1.	Дополнительные сведения об использовании земельного участка	—
9.	Сведения о земельных участках (землях общего пользования, территории общего пользования), посредством которых обеспечивается доступ	—
10.	Иные сведения	В отношении земельного участка с кадастровым номером 31:12:0702007:47 реестровая ошибка заключается в том, что появилась необходимость образовать новые характерные точки, при этом вновь

<b>1</b>	<b>2</b>	<b>3</b>
		образованные характерные точки не уточняют (не изменяют) местоположение ранее установленных границ земельного участка. Добавление новых точек не затрагивает интересы собственников, т.к. площадь и конфигурация земельных участков не изменяется.

**4. Пояснения к сведениям об уточняемом земельном участке с кадастровым номером 31:12:0702007:47 :**

1.

**1. Сведения о характерных точках границ уточняемого земельного участка с кадастровым номером 31:12:0702007:48**

**Система координат МСК-31**

**Зона № 1**

Обозначение характерных точек границ	Координаты, м				Метод определения координат	Формулы, примененные для расчета средней квадратической погрешности определения координат характерных точек границ ( $M_t$ ), с подставленными в такие формулы значениями и итоговые (вычисленные) значения $M_t$ , м	Описание закрепления точки
	содержатся в Едином государственном реестре недвижимости		определены в результате выполнения комплексных кадастровых работ				
	X	Y	X	Y			
1	2	3	4	5	6	7	8
н317У	—	—	417230,78	1261533,26	Метод спутниковых геодезических измерений (определений)	$M_t = \text{SQRT}(M1^2+M2^2) = \text{SQRT}(0,6^2+0,08^2) = 0,1 \text{ м}$	—
н318У	—	—	417234,44	1261538,80	Метод спутниковых геодезических измерений (определений)	$M_t = \text{SQRT}(M1^2+M2^2) = \text{SQRT}(0,6^2+0,08^2) = 0,1 \text{ м}$	—
н319У	—	—	417232,29	1261540,34	Метод спутниковых геодезических измерений (определений)	$M_t = \text{SQRT}(M1^2+M2^2) = \text{SQRT}(0,6^2+0,08^2) = 0,1 \text{ м}$	—
н321У	—	—	417237,35	1261547,88	Метод спутниковых геодезических измерений (определений)	$M_t = \text{SQRT}(M1^2+M2^2) = \text{SQRT}(0,6^2+0,08^2) = 0,1 \text{ м}$	—
н322У	—	—	417236,37	1261548,55	Метод спутниковых геодезических измерений (определений)	$M_t = \text{SQRT}(M1^2+M2^2) = \text{SQRT}(0,6^2+0,08^2) = 0,1 \text{ м}$	—

					измерений (определений)		
н325У	—	—	417193,32	1261578,32	Метод спутниковых геодезических измерений (определений)	$Mt = \text{SQRT}(M1^2+M2^2) = \text{SQRT}(0,6^2+0,08^2) = 0,1 \text{ м}$	—
н326У	—	—	417174,52	1261558,12	Метод спутниковых геодезических измерений (определений)	$Mt = \text{SQRT}(M1^2+M2^2) = \text{SQRT}(0,6^2+0,08^2) = 0,1 \text{ м}$	—
н327У	—	—	417203,92	1261538,90	Метод спутниковых геодезических измерений (определений)	$Mt = \text{SQRT}(M1^2+M2^2) = \text{SQRT}(0,6^2+0,08^2) = 0,1 \text{ м}$	—
н328У	—	—	417207,27	1261536,84	Метод спутниковых геодезических измерений (определений)	$Mt = \text{SQRT}(M1^2+M2^2) = \text{SQRT}(0,6^2+0,08^2) = 0,1 \text{ м}$	—
н329У	—	—	417222,21	1261527,33	Метод спутниковых геодезических измерений (определений)	$Mt = \text{SQRT}(M1^2+M2^2) = \text{SQRT}(0,6^2+0,08^2) = 0,1 \text{ м}$	—
н330У	—	—	417223,89	1261526,26	Метод спутниковых геодезических измерений (определений)	$Mt = \text{SQRT}(M1^2+M2^2) = \text{SQRT}(0,6^2+0,08^2) = 0,1 \text{ м}$	—
н331У	—	—	417229,09	1261533,95	Метод спутниковых геодезических измерений (определений)	$Mt = \text{SQRT}(M1^2+M2^2) = \text{SQRT}(0,6^2+0,08^2) = 0,1 \text{ м}$	—
н317У	—	—	417230,78	1261533,26	Метод спутниковых геодезических измерений (определений)	$Mt = \text{SQRT}(M1^2+M2^2) = \text{SQRT}(0,6^2+0,08^2) = 0,1 \text{ м}$	—
469	417222,57	1261524,87	—	—	Метод спутниковых геодезических измерений (определений)	$Mt = \text{SQRT}(M1^2+M2^2) = \text{SQRT}(0,6^2+0,08^2) = 0,1 \text{ м}$	—

470	417227,77	1261532,56	—	—	Метод спутниковых геодезических измерений (определений)	$M_t = \text{SQRT}(M_1^2 + M_2^2) = \text{SQRT}(0,6^2 + 0,08^2) = 0,1 \text{ м}$	—
471	417229,46	1261531,87	—	—	Метод спутниковых геодезических измерений (определений)	$M_t = \text{SQRT}(M_1^2 + M_2^2) = \text{SQRT}(0,6^2 + 0,08^2) = 0,1 \text{ м}$	—
472	417233,12	1261537,41	—	—	Метод спутниковых геодезических измерений (определений)	$M_t = \text{SQRT}(M_1^2 + M_2^2) = \text{SQRT}(0,6^2 + 0,08^2) = 0,1 \text{ м}$	—
473	417230,97	1261538,95	—	—	Метод спутниковых геодезических измерений (определений)	$M_t = \text{SQRT}(M_1^2 + M_2^2) = \text{SQRT}(0,6^2 + 0,08^2) = 0,1 \text{ м}$	—
474	417236,03	1261546,49	—	—	Метод спутниковых геодезических измерений (определений)	$M_t = \text{SQRT}(M_1^2 + M_2^2) = \text{SQRT}(0,6^2 + 0,08^2) = 0,1 \text{ м}$	—
475	417235,05	1261547,16	—	—	Метод спутниковых геодезических измерений (определений)	$M_t = \text{SQRT}(M_1^2 + M_2^2) = \text{SQRT}(0,6^2 + 0,08^2) = 0,1 \text{ м}$	—
476	417192,00	1261576,93	—	—	Метод спутниковых геодезических измерений (определений)	$M_t = \text{SQRT}(M_1^2 + M_2^2) = \text{SQRT}(0,6^2 + 0,08^2) = 0,1 \text{ м}$	—
477	417173,20	1261556,73	—	—	Метод спутниковых геодезических измерений (определений)	$M_t = \text{SQRT}(M_1^2 + M_2^2) = \text{SQRT}(0,6^2 + 0,08^2) = 0,1 \text{ м}$	—
478	417202,60	1261537,51	—	—	Метод спутниковых геодезических измерений (определений)	$M_t = \text{SQRT}(M_1^2 + M_2^2) = \text{SQRT}(0,6^2 + 0,08^2) = 0,1 \text{ м}$	—
479	417205,95	1261535,45	—	—	Метод спутниковых геодезических измерений (определений)	$M_t = \text{SQRT}(M_1^2 + M_2^2) = \text{SQRT}(0,6^2 + 0,08^2) = 0,1 \text{ м}$	—

					измерений (определений)		
480	417220,89	1261525,94	—	—	Метод спутниковых геодезических измерений (определений)	$M_t = \text{SQRT}(M_1^2 + M_2^2) = \text{SQRT}(0,6^2 + 0,08^2) = 0,1 \text{ м}$	—

## 2. Сведения о частях границ уточняемого земельного участка с кадастровым номером 31:12:0702007:48

Обозначение части границ		Горизонтальное проложение (S), м	Описание прохождения части границ	Сведения о согласовании местоположения границ(согласовано/спорное)
от т.	до т.			
1	2	3	4	5
н317У	н318У	6,64	—	—
н318У	н319У	2,64	—	—
н319У	н321У	9,08	—	—
н321У	н322У	1,19	—	—
н322У	н325У	52,34	—	—
н325У	н326У	27,59	—	—
н326У	н327У	35,13	—	—
н327У	н328У	3,93	—	—
н328У	н329У	17,71	—	—
н329У	н330У	1,99	—	—
н330У	н331У	9,28	—	—
н331У	н317У	1,83	—	—

## 3. Характеристики уточняемого земельного участка с кадастровым номером 31:12:0702007:48

№ п/п	Наименование характеристик земельного участка	Значение характеристики
1	2	3
1.	Адрес земельного участка	—
1.1.	Сведения о местоположении земельного участка (при отсутствии адреса) в структурированном в соответствии с федеральной информационной адресной системой виде	обл. Белгородская, р-н Краснояружский, п. Красная Яруга, ул. Молодежная, дом 11
1.2.	Дополнительные сведения о местоположении земельного участка	—
2.	Площадь земельного участка ± величина погрешности определения(вычисления) площади ( $P \pm \Delta P$ ), м <sup>2</sup>	1500±14
3.	Формула, примененная для вычисления предельной погрешности определения площади земельного участка, с подставленными значениями и итоговые (вычисленные) значения ( $\Delta P$ ), м <sup>2</sup>	$\Delta P = 3,5 \cdot M_t \cdot \sqrt{P_{\text{ДОК}}} = 3,5 \cdot 0,10 \cdot \sqrt{1500} = 14$
4.	Площадь земельного участка согласно сведениям Единого	1500

1	2	3
	государственного реестра недвижимости (Ркад), м <sup>2</sup>	
5.	Оценка расхождения Р и Ркад (Р – Ркад), м <sup>2</sup>	0
6.	Предельный минимальный и максимальный размеры земельного участка (Рмин и Рмакс), м <sup>2</sup>	Рмин=1500, Рмакс=5000
7.	Кадастровый или иной государственный учетный номер (инвентарный) здания, сооружения, объекта незавершенного строительства, расположенного на земельном участке	31:12:0701001:758
8.	Вид (виды) разрешенного использования	Для ведения личного подсобного хозяйства
8.1.	Дополнительные сведения об использовании земельного участка	—
9.	Сведения о земельных участках (землях общего пользования, территории общего пользования), посредством которых обеспечивается доступ	—
10.	Иные сведения	В отношении земельного участка с кадастровым номером 31:12:0702007:48 реестровая ошибка заключается в том, что фактическое местоположение земельного участка не соответствуют его координатному описанию, а именно: граница земельного участка по сведениям ЕГРН смещена относительно его фактического местоположения. Есть основания полагать, что смещение произошло из-за того, что согласно пункту 6.2.4 инструкции ГКИНП (ОНТА)-02-262-02, действующей на момент проведения кадастровых работ, следует использовать не менее четырех пунктов с известными плановыми координатами, а при проведении съемки использовалось меньшее количество пунктов. В результате исправления реестровой ошибки граница земельного участка сформирована по фактическому землепользованию, площадь земельного участка при исправлении реестровой ошибки не изменилась.
<b>4. Пояснения к сведениям об уточняемом земельном участке с кадастровым номером 31:12:0702007:48 :</b>		
1.		
<b>1. Сведения о характерных точках границ уточняемого земельного участка с кадастровым номером 31:12:0702007:55</b>		
<b>Система координат МСК-31</b>		<b>Зона № 1</b>

Обозначение характерных точек границ	Координаты, м				Метод определения координат	Формулы, примененные для расчета средней квадратической погрешности определения координат характерных точек границ (M <sub>t</sub> ), с подставленными в такие формулы значениями и итоговые (вычисленные) значения M <sub>t</sub> , м	Описание закрепления точки
	содержатся в Едином государственном реестре недвижимости		определены в результате выполнения комплексных кадастровых работ				
	X	Y	X	Y			
1	2	3	4	5	6	7	8
н185У	—	—	417366,05	1261489,02	Метод спутниковых геодезических измерений (определений)	$M_t = \text{SQRT}(M_1^2 + M_2^2) = \text{SQRT}(0,6^2 + 0,08^2) = 0,1 \text{ м}$	—
363	417375,58	1261501,97	417375,58	1261501,97	Метод спутниковых геодезических измерений (определений)	$M_t = \text{SQRT}(M_1^2 + M_2^2) = \text{SQRT}(0,6^2 + 0,08^2) = 0,1 \text{ м}$	—
364	417374,52	1261502,69	417374,52	1261502,69	Метод спутниковых геодезических измерений (определений)	$M_t = \text{SQRT}(M_1^2 + M_2^2) = \text{SQRT}(0,6^2 + 0,08^2) = 0,1 \text{ м}$	—
365	417369,22	1261506,31	417369,22	1261506,31	Метод спутниковых геодезических измерений (определений)	$M_t = \text{SQRT}(M_1^2 + M_2^2) = \text{SQRT}(0,6^2 + 0,08^2) = 0,1 \text{ м}$	—
366	417361,21	1261510,76	417361,21	1261510,76	Метод спутниковых геодезических измерений (определений)	$M_t = \text{SQRT}(M_1^2 + M_2^2) = \text{SQRT}(0,6^2 + 0,08^2) = 0,1 \text{ м}$	—
367	417328,23	1261531,14	417328,23	1261531,14	Метод спутниковых геодезических измерений (определений)	$M_t = \text{SQRT}(M_1^2 + M_2^2) = \text{SQRT}(0,6^2 + 0,08^2) = 0,1 \text{ м}$	—
376	417325,62	1261532,75	—	—	Метод спутниковых геодезических измерений (определений)	$M_t = \text{SQRT}(M_1^2 + M_2^2) = \text{SQRT}(0,6^2 + 0,08^2) = 0,1 \text{ м}$	—
375	417317,60	1261521,65	—	—	Метод спутниковых	$M_t = \text{SQRT}(M_1^2 + M_2^2) =$	—



					геодезических измерений (определений)	$\text{SQRT}(0,6^2+0,08^2) = 0,1 \text{ м}$	
374	417326,70	1261515,72	—	—	Метод спутниковых геодезических измерений (определений)	$M_t = \text{SQRT}(M_1^2+M_2^2) = \text{SQRT}(0,6^2+0,08^2) = 0,1 \text{ м}$	—
373	417342,29	1261505,56	—	—	Метод спутниковых геодезических измерений (определений)	$M_t = \text{SQRT}(M_1^2+M_2^2) = \text{SQRT}(0,6^2+0,08^2) = 0,1 \text{ м}$	—
372	417355,29	1261496,39	—	—	Метод спутниковых геодезических измерений (определений)	$M_t = \text{SQRT}(M_1^2+M_2^2) = \text{SQRT}(0,6^2+0,08^2) = 0,1 \text{ м}$	—
371	417364,50	1261489,98	—	—	Метод спутниковых геодезических измерений (определений)	$M_t = \text{SQRT}(M_1^2+M_2^2) = \text{SQRT}(0,6^2+0,08^2) = 0,1 \text{ м}$	—
370	417365,99	1261488,96	—	—	Метод спутниковых геодезических измерений (определений)	$M_t = \text{SQRT}(M_1^2+M_2^2) = \text{SQRT}(0,6^2+0,08^2) = 0,1 \text{ м}$	—
369	417368,46	1261487,25	—	—	Метод спутниковых геодезических измерений (определений)	$M_t = \text{SQRT}(M_1^2+M_2^2) = \text{SQRT}(0,6^2+0,08^2) = 0,1 \text{ м}$	—
368	417377,61	1261500,08	—	—	Метод спутниковых геодезических измерений (определений)	$M_t = \text{SQRT}(M_1^2+M_2^2) = \text{SQRT}(0,6^2+0,08^2) = 0,1 \text{ м}$	—
н188У	—	—	417319,96	1261516,62	Метод спутниковых геодезических измерений (определений)	$M_t = \text{SQRT}(M_1^2+M_2^2) = \text{SQRT}(0,6^2+0,08^2) = 0,1 \text{ м}$	—
н186У	—	—	417350,58	1261495,54	Метод спутниковых геодезических измерений	$M_t = \text{SQRT}(M_1^2+M_2^2) = \text{SQRT}(0,6^2+0,08^2) = 0,1 \text{ м}$	—

					(определений)		
н341У	—	—	417363,43	1261486,71	Метод спутниковых геодезических измерений (определений)	$Mt = \sqrt{M1^2 + M2^2} = \sqrt{0,6^2 + 0,08^2} = 0,1 \text{ м}$	—
н187У	—	—	417365,14	1261489,09	Метод спутниковых геодезических измерений (определений)	$Mt = \sqrt{M1^2 + M2^2} = \sqrt{0,6^2 + 0,08^2} = 0,1 \text{ м}$	—
н185У	—	—	417366,05	1261489,02	Метод спутниковых геодезических измерений (определений)	$Mt = \sqrt{M1^2 + M2^2} = \sqrt{0,6^2 + 0,08^2} = 0,1 \text{ м}$	—

## 2. Сведения о частях границ уточняемого земельного участка с кадастровым номером 31:12:0702007:55

Обозначение части границ		Горизонтальное проложение (S), м	Описание прохождения части границ	Сведения о согласовании местоположения границ (согласовано/спорное)
от т.	до т.			
1	2	3	4	5
н185У	363	16,08	—	—
363	364	1,28	—	—
364	365	6,42	—	—
365	366	9,16	—	—
366	367	38,77	—	—
367	н188У	16,71	—	—
н188У	н186У	37,17	—	—
н186У	н341У	15,59	—	—
н341У	н187У	2,93	—	—
н187У	н185У	0,91	—	—

## 3. Характеристики уточняемого земельного участка с кадастровым номером 31:12:0702007:55

№ п/п	Наименование характеристик земельного участка	Значение характеристики
1	2	3
1.	Адрес земельного участка	—
1.1.	Сведения о местоположении земельного участка (при отсутствии адреса) в структурированном в соответствии с федеральной информационной адресной системой виде	обл. Белгородская, р-н Краснояружский, п. Красная Яруга, ул. Механизаторов, 9
1.2.	Дополнительные сведения о местоположении земельного участка	—
2.	Площадь земельного участка ± величина погрешности	984±11

1	2	3
	определения(вычисления) площади ( $P \pm \Delta P$ ), м <sup>2</sup>	
3.	Формула, примененная для вычисления предельной погрешности определения площади земельного участка, с подставленными значениями и итоговые (вычисленные) значения ( $\Delta P$ ), м <sup>2</sup>	$\Delta P = 3,5 \cdot M_t \cdot \sqrt{P_{\text{док}}} = 3,5 \cdot 0,10 \cdot \sqrt{906} = 11$
4.	Площадь земельного участка согласно сведениям Единого государственного реестра недвижимости ( $P_{\text{кад}}$ ), м <sup>2</sup>	906
5.	Оценка расхождения $P$ и $P_{\text{кад}}$ ( $P - P_{\text{кад}}$ ), м <sup>2</sup>	78
6.	Предельный минимальный и максимальный размеры земельного участка ( $P_{\text{мин}}$ и $P_{\text{макс}}$ ), м <sup>2</sup>	$P_{\text{мин}}=1500$ , $P_{\text{макс}}=5000$
7.	Кадастровый или иной государственный учетный номер (инвентарный) здания, сооружения, объекта незавершенного строительства, расположенного на земельном участке	31:12:0701001:166
8.	Вид (виды) разрешенного использования	Для ведения личного подсобного хозяйства
8.1.	Дополнительные сведения об использовании земельного участка	—
9.	Сведения о земельных участках (землях общего пользования, территории общего пользования), посредством которых обеспечивается доступ	—
10.	Иные сведения	<p>В отношении земельного участка с кадастровым номером 31:12:0702007:55 реестровая ошибка заключается в том, что фактическое местоположение земельного участка не соответствуют его координатному описанию, а именно: граница земельного участка по сведениям ЕГРН смещена относительно его фактического местоположения. Есть основания полагать, что смещение произошло из-за того, что согласно пункту 6.2.4 инструкции ГКИНП (ОНТА)-02-262-02, действующей на момент проведения кадастровых работ, следует использовать не менее четырех пунктов с известными плановыми координатами, а при проведении съемки использовалось меньшее количество пунктов. В результате исправления реестровой ошибки граница земельного участка сформирована по фактическому землепользованию, площадь земельного участка при исправлении составляет 984 кв.м, при этом площадь земельного участка по сведениям ЕГРН – 906 кв.м. Площадь земельного участка после уточнения его границ превышает площадь по сведениям ЕГРН на величину предельного минимального размера земельного участка, установленный в соответствии с земельным законодательством, что является допустимым.</p>

**4. Пояснения к сведениям об уточняемом земельном участке с кадастровым номером 31:12:0702007:55 :**

1.

**1. Сведения о характерных точках границ уточняемого земельного участка с кадастровым номером 31:12:0702007:57**

Система координат МСК-31					Зона № 1		
Обозначение характерных точек границ	Координаты, м				Метод определения координат	Формулы, примененные для расчета средней квадратической погрешности определения координат характерных точек границ ( $M_t$ ), с подставленными в такие формулы значениями и итоговые (вычисленные) значения $M_t$ , м	Описание закрепления точки
	содержатся в Едином государственном реестре недвижимости		определены в результате выполнения комплексных кадастровых работ				
	X	Y	X	Y			
1	2	3	4	5	6	7	8
391	—	—	417349,12	1261462,39	Метод спутниковых геодезических измерений (определений)	$M_t = \text{SQRT}(M_1^2 + M_2^2) =$ $\text{SQRT}(0,6^2 + 0,08^2) = 0,1 \text{ м}$	—
н190У	—	—	417359,47	1261478,49	Метод спутниковых геодезических измерений (определений)	$M_t = \text{SQRT}(M_1^2 + M_2^2) =$ $\text{SQRT}(0,6^2 + 0,08^2) = 0,1 \text{ м}$	—
н191У	—	—	417358,55	1261479,52	Метод спутниковых геодезических измерений (определений)	$M_t = \text{SQRT}(M_1^2 + M_2^2) =$ $\text{SQRT}(0,6^2 + 0,08^2) = 0,1 \text{ м}$	—
н341У	—	—	417363,43	1261486,71	Метод спутниковых геодезических измерений (определений)	$M_t = \text{SQRT}(M_1^2 + M_2^2) =$ $\text{SQRT}(0,6^2 + 0,08^2) = 0,1 \text{ м}$	—
н186У	—	—	417350,58	1261495,54	Метод спутниковых геодезических измерений (определений)	$M_t = \text{SQRT}(M_1^2 + M_2^2) =$ $\text{SQRT}(0,6^2 + 0,08^2) = 0,1 \text{ м}$	—
н188У	—	—	417319,96	1261516,62	Метод спутниковых геодезических измерений (определений)	$M_t = \text{SQRT}(M_1^2 + M_2^2) =$ $\text{SQRT}(0,6^2 + 0,08^2) = 0,1 \text{ м}$	—

н189У	—	—	417318,52	1261517,58	Метод спутниковых геодезических измерений (определений)	$M_t = \text{SQRT}(M_1^2 + M_2^2) = \text{SQRT}(0,6^2 + 0,08^2) = 0,1 \text{ м}$	—
390	—	—	417307,81	1261500,03	Метод спутниковых геодезических измерений (определений)	$M_t = \text{SQRT}(M_1^2 + M_2^2) = \text{SQRT}(0,6^2 + 0,08^2) = 0,1 \text{ м}$	—
н192У	—	—	417303,12	1261493,01	Метод спутниковых геодезических измерений (определений)	$M_t = \text{SQRT}(M_1^2 + M_2^2) = \text{SQRT}(0,6^2 + 0,08^2) = 0,1 \text{ м}$	—
394	—	—	417310,68	1261488,27	Метод спутниковых геодезических измерений (определений)	$M_t = \text{SQRT}(M_1^2 + M_2^2) = \text{SQRT}(0,6^2 + 0,08^2) = 0,1 \text{ м}$	—
393	—	—	417331,73	1261473,96	Метод спутниковых геодезических измерений (определений)	$M_t = \text{SQRT}(M_1^2 + M_2^2) = \text{SQRT}(0,6^2 + 0,08^2) = 0,1 \text{ м}$	—
392	—	—	417347,94	1261463,18	Метод спутниковых геодезических измерений (определений)	$M_t = \text{SQRT}(M_1^2 + M_2^2) = \text{SQRT}(0,6^2 + 0,08^2) = 0,1 \text{ м}$	—
391	—	—	417349,12	1261462,39	Метод спутниковых геодезических измерений (определений)	$M_t = \text{SQRT}(M_1^2 + M_2^2) = \text{SQRT}(0,6^2 + 0,08^2) = 0,1 \text{ м}$	—
377	50313,91	25065,45	—	—	Метод спутниковых геодезических измерений (определений)	$M_t = \text{SQRT}(M_1^2 + M_2^2) = \text{SQRT}(0,6^2 + 0,08^2) = 0,1 \text{ м}$	—
389	50312,41	25066,46	—	—	Метод спутниковых геодезических измерений (определений)	$M_t = \text{SQRT}(M_1^2 + M_2^2) = \text{SQRT}(0,6^2 + 0,08^2) = 0,1 \text{ м}$	—
388	50303,13	25072,75	—	—	Метод спутниковых геодезических измерений (определений)	$M_t = \text{SQRT}(M_1^2 + M_2^2) = \text{SQRT}(0,6^2 + 0,08^2) = 0,1 \text{ м}$	—

					измерений (определений)		
387	50290,02	25081,77	—	—	Метод спутниковых геодезических измерений (определений)	$Mt = \text{SQRT}(M1^2+M2^2) = \text{SQRT}(0,6^2+0,08^2) = 0,1 \text{ м}$	—
386	50274,31	25091,75	—	—	Метод спутниковых геодезических измерений (определений)	$Mt = \text{SQRT}(M1^2+M2^2) = \text{SQRT}(0,6^2+0,08^2) = 0,1 \text{ м}$	—
385	50258,23	25065,05	—	—	Метод спутниковых геодезических измерений (определений)	$Mt = \text{SQRT}(M1^2+M2^2) = \text{SQRT}(0,6^2+0,08^2) = 0,1 \text{ м}$	—
384	50279,38	25050,88	—	—	Метод спутниковых геодезических измерений (определений)	$Mt = \text{SQRT}(M1^2+M2^2) = \text{SQRT}(0,6^2+0,08^2) = 0,1 \text{ м}$	—
383	50295,67	25040,22	—	—	Метод спутниковых геодезических измерений (определений)	$Mt = \text{SQRT}(M1^2+M2^2) = \text{SQRT}(0,6^2+0,08^2) = 0,1 \text{ м}$	—
382	50296,85	25039,44	—	—	Метод спутниковых геодезических измерений (определений)	$Mt = \text{SQRT}(M1^2+M2^2) = \text{SQRT}(0,6^2+0,08^2) = 0,1 \text{ м}$	—
381	50297,67	25040,33	—	—	Метод спутниковых геодезических измерений (определений)	$Mt = \text{SQRT}(M1^2+M2^2) = \text{SQRT}(0,6^2+0,08^2) = 0,1 \text{ м}$	—
380	50307,79	25055,33	—	—	Метод спутниковых геодезических измерений (определений)	$Mt = \text{SQRT}(M1^2+M2^2) = \text{SQRT}(0,6^2+0,08^2) = 0,1 \text{ м}$	—
379	50309,08	25054,55	—	—	Метод спутниковых геодезических измерений (определений)	$Mt = \text{SQRT}(M1^2+M2^2) = \text{SQRT}(0,6^2+0,08^2) = 0,1 \text{ м}$	—

378	50314,51	25062,11	—	—	Метод спутниковых геодезических измерений (определений)	$M_t = \text{SQRT}(M_1^2 + M_2^2) = \text{SQRT}(0,6^2 + 0,08^2) = 0,1 \text{ м}$	—
-----	----------	----------	---	---	---	--	---

## 2. Сведения о частях границ уточняемого земельного участка с кадастровым номером 31:12:0702007:57

Обозначение части границ		Горизонтальное проложение (S), м	Описание прохождения части границ	Сведения о согласовании местоположения границ (согласовано/спорное)
от т.	до т.			
1	2	3	4	5
391	н190У	19,14	—	—
н190У	н191У	1,38	—	—
н191У	н341У	8,69	—	—
н341У	н186У	15,59	—	—
н186У	н188У	37,17	—	—
н188У	н189У	1,73	—	—
н189У	390	20,56	—	—
390	н192У	8,44	—	—
н192У	394	8,92	—	—
394	393	25,45	—	—
393	392	19,47	—	—
392	391	1,42	—	—

## 3. Характеристики уточняемого земельного участка с кадастровым номером 31:12:0702007:57

№ п/п	Наименование характеристик земельного участка	Значение характеристики
1	2	3
1.	Адрес земельного участка	—
1.1.	Сведения о местоположении земельного участка (при отсутствии адреса) в структурированном в соответствии с федеральной информационной адресной системой виде	Белгородская область, р-н Краснояружский, п. Красная Яруга, ул. Механизаторов, д. 11
1.2.	Дополнительные сведения о местоположении земельного участка	—
2.	Площадь земельного участка ± величина погрешности определения (вычисления) площади ( $P \pm \Delta P$ ), м <sup>2</sup>	1566±14
3.	Формула, примененная для вычисления предельной погрешности определения площади земельного участка, с подставленными значениями и итоговые (вычисленные) значения ( $\Delta P$ ), м <sup>2</sup>	$\Delta P = 3,5 \cdot M_t \cdot \sqrt{P_{\text{док}}} = 3,5 \cdot 0,10 \cdot \sqrt{1500} = 14$
4.	Площадь земельного участка согласно сведениям Единого государственного реестра недвижимости ( $P_{\text{кад}}$ ), м <sup>2</sup>	1500
5.	Оценка расхождения $P$ и $P_{\text{кад}}$ ( $P - P_{\text{кад}}$ ), м <sup>2</sup>	66

1	2	3
6.	Предельный минимальный и максимальный размеры земельного участка ( $R_{\text{мин}}$ и $R_{\text{макс}}$ ), м <sup>2</sup>	$R_{\text{мин}}=1500$ , $R_{\text{макс}}=5000$
7.	Кадастровый или иной государственный учетный номер (инвентарный) здания, сооружения, объекта незавершенного строительства, расположенного на земельном участке	31:12:0702007:583
8.	Вид (виды) разрешенного использования	Для ведения личного подсобного хозяйства
8.1.	Дополнительные сведения об использовании земельного участка	—
9.	Сведения о земельных участках (землях общего пользования, территории общего пользования), посредством которых обеспечивается доступ	—
10.	Иные сведения	—

**4. Пояснения к сведениям об уточняемом земельном участке с кадастровым номером 31:12:0702007:57 :**

1.

**1. Сведения о характерных точках границ уточняемого земельного участка с кадастровым номером 31:12:0702007:64**

Система координат МСК-31

Зона № 1

Обозначение характерных точек границ	Координаты, м				Метод определения координат	Формулы, примененные для расчета средней квадратической погрешности определения координат характерных точек границ ( $M_t$ ), с подставленными в такие формулы значениями и итоговые (вычисленные) значения $M_t$ , м	Описание закрепления точки
	содержатся в Едином государственном реестре недвижимости		определены в результате выполнения комплексных кадастровых работ				
	X	Y	X	Y			
1	2	3	4	5	6	7	8
н148У	—	—	417587,52	1261451,63	Метод спутниковых геодезических измерений (определений)	$M_t = \text{SQRT}(M_1^2 + M_2^2) = \text{SQRT}(0,6^2 + 0,08^2) = 0,1 \text{ м}$	—
291	417598,12	1261469,30	417598,12	1261469,30	Метод спутниковых геодезических измерений (определений)	$M_t = \text{SQRT}(M_1^2 + M_2^2) = \text{SQRT}(0,6^2 + 0,08^2) = 0,1 \text{ м}$	—
285	417552,42	1261498,13	—	—	Метод спутниковых геодезических измерений (определений)	$M_t = \text{SQRT}(M_1^2 + M_2^2) = \text{SQRT}(0,6^2 + 0,08^2) = 0,1 \text{ м}$	—



286	417547,23	1261490,05	—	—	Метод спутниковых геодезических измерений (определений)	$M_t = \text{SQRT}(M_1^2 + M_2^2) = \text{SQRT}(0,6^2 + 0,08^2) = 0,1 \text{ м}$	—
287	417549,33	1261488,50	—	—	Метод спутниковых геодезических измерений (определений)	$M_t = \text{SQRT}(M_1^2 + M_2^2) = \text{SQRT}(0,6^2 + 0,08^2) = 0,1 \text{ м}$	—
288	417545,09	1261481,92	—	—	Метод спутниковых геодезических измерений (определений)	$M_t = \text{SQRT}(M_1^2 + M_2^2) = \text{SQRT}(0,6^2 + 0,08^2) = 0,1 \text{ м}$	—
289	417560,73	1261470,69	—	—	Метод спутниковых геодезических измерений (определений)	$M_t = \text{SQRT}(M_1^2 + M_2^2) = \text{SQRT}(0,6^2 + 0,08^2) = 0,1 \text{ м}$	—
290	417588,81	1261453,78	—	—	Метод спутниковых геодезических измерений (определений)	$M_t = \text{SQRT}(M_1^2 + M_2^2) = \text{SQRT}(0,6^2 + 0,08^2) = 0,1 \text{ м}$	—
н149У	—	—	417554,53	1261496,80	Метод спутниковых геодезических измерений (определений)	$M_t = \text{SQRT}(M_1^2 + M_2^2) = \text{SQRT}(0,6^2 + 0,08^2) = 0,1 \text{ м}$	—
н200У	—	—	417552,40	1261493,86	Метод спутниковых геодезических измерений (определений)	$M_t = \text{SQRT}(M_1^2 + M_2^2) = \text{SQRT}(0,6^2 + 0,08^2) = 0,1 \text{ м}$	—
н201У	—	—	417552,14	1261493,98	Метод спутниковых геодезических измерений (определений)	$M_t = \text{SQRT}(M_1^2 + M_2^2) = \text{SQRT}(0,6^2 + 0,08^2) = 0,1 \text{ м}$	—
н202У	—	—	417544,31	1261481,93	Метод спутниковых геодезических измерений (определений)	$M_t = \text{SQRT}(M_1^2 + M_2^2) = \text{SQRT}(0,6^2 + 0,08^2) = 0,1 \text{ м}$	—
н203У	—	—	417553,69	1261475,22	Метод спутниковых геодезических измерений (определений)	$M_t = \text{SQRT}(M_1^2 + M_2^2) = \text{SQRT}(0,6^2 + 0,08^2) = 0,1 \text{ м}$	—

					измерений (определений)		
н204У	—	—	417558,51	1261470,08	Метод спутниковых геодезических измерений (определений)	$M_t = \text{SQRT}(M_1^2 + M_2^2) = \text{SQRT}(0,6^2 + 0,08^2) = 0,1 \text{ м}$	—
н148У	—	—	417587,52	1261451,63	Метод спутниковых геодезических измерений (определений)	$M_t = \text{SQRT}(M_1^2 + M_2^2) = \text{SQRT}(0,6^2 + 0,08^2) = 0,1 \text{ м}$	—

## 2. Сведения о частях границ уточняемого земельного участка с кадастровым номером 31:12:0702007:64

Обозначение части границ		Горизонтальное проложение (S), м	Описание прохождения части границ	Сведения о согласовании местоположения границ(согласовано/спорное)
от т.	до т.			
1	2	3	4	5
н148У	291	20,61	—	—
291	н149У	51,54	—	—
н149У	н200У	3,63	—	—
н200У	н201У	0,29	—	—
н201У	н202У	14,37	—	—
н202У	н203У	11,53	—	—
н203У	н204У	7,05	—	—
н204У	н148У	34,38	—	—

## 3. Характеристики уточняемого земельного участка с кадастровым номером 31:12:0702007:64

№ п/п	Наименование характеристик земельного участка	Значение характеристики
1	2	3
1.	Адрес земельного участка	—
1.1.	Сведения о местоположении земельного участка (при отсутствии адреса) в структурированном в соответствии с федеральной информационной адресной системой виде	обл. Белгородская, р-н Краснояружский, п. Красная Яруга, ул. Солнечная, 2
1.2.	Дополнительные сведения о местоположении земельного участка	—
2.	Площадь земельного участка ± величина погрешности определения(вычисления) площади ( $P \pm \Delta P$ ), м <sup>2</sup>	1043±11
3.	Формула, примененная для вычисления предельной погрешности определения площади земельного участка, с подставленными значениями и итоговые (вычисленные) значения ( $\Delta P$ ), м <sup>2</sup>	$\Delta P = 3,5 \cdot M_t \cdot \sqrt{P_{\text{док}}} = 3,5 \cdot 0,10 \cdot \sqrt{974} = 11$
4.	Площадь земельного участка согласно сведениям Единого	974

1	2	3
	государственного реестра недвижимости (Ркад), м <sup>2</sup>	
5.	Оценка расхождения Р и Ркад (Р – Ркад), м <sup>2</sup>	69
6.	Предельный минимальный и максимальный размеры земельного участка (Рмин и Рмакс), м <sup>2</sup>	Рмин=1500, Рмакс=5000
7.	Кадастровый или иной государственный учетный номер (инвентарный) здания, сооружения, объекта незавершенного строительства, расположенного на земельном участке	31:12:0702007:543
8.	Вид (виды) разрешенного использования	Для ведения личного подсобного хозяйства
8.1.	Дополнительные сведения об использовании земельного участка	—
9.	Сведения о земельных участках (землях общего пользования, территории общего пользования), посредством которых обеспечивается доступ	—
10.	Иные сведения	<p>В отношении земельного участка с кадастровым номером 31:12:0702007:64 реестровая ошибка заключается в том, что фактическое местоположение земельного участка не соответствуют его координатному описанию, а именно: граница земельного участка по сведениям ЕГРН смещена относительно его фактического местоположения. Есть основания полагать, что смещение произошло из-за того, что согласно пункту 6.2.4 инструкции ГКИНП (ОНТА)-02-262-02, действующей на момент проведения кадастровых работ, следует использовать не менее четырех пунктов с известными плановыми координатами, а при проведении съемки использовалось меньшее количество пунктов. В результате исправления реестровой ошибки граница земельного участка сформирована по фактическому землепользованию, площадь земельного участка при исправлении составляет 1043 кв.м, при этом площадь земельного участка по сведениям ЕГРН – 974 кв.м. Площадь земельного участка после уточнения его границ превышает площадь по сведениям ЕГРН на величину предельного минимального размера земельного участка, установленный в соответствии с земельным законодательством, что является допустимым.</p>
<b>4. Пояснения к сведениям об уточняемом земельном участке с кадастровым номером 31:12:0702007:64 :</b>		
1.		
<b>1. Сведения о характерных точках границ уточняемого земельного участка с кадастровым номером 31:12:0702007:73</b>		
<b>Система координат МСК-31</b>		<b>Зона № 1</b>

Обозначение характерных точек границ	Координаты, м				Метод определения координат	Формулы, примененные для расчета средней квадратической погрешности определения координат характерных точек границ ( $M_t$ ), с подставленными в такие формулы значениями и итоговые (вычисленные) значения $M_t$ , м	Описание закрепления точки
	содержатся в Едином государственном реестре недвижимости		определены в результате выполнения комплексных кадастровых работ				
	X	Y	X	Y			
1	2	3	4	5	6	7	8
713	417589,11	1261384,72	417589,11	1261384,72	Метод спутниковых геодезических измерений (определений)	$M_t = \text{SQRT}(M1^2+M2^2) = \text{SQRT}(0,6^2+0,08^2) = 0,1 \text{ м}$	—
297	417598,39	1261398,71	417598,39	1261398,71	Метод спутниковых геодезических измерений (определений)	$M_t = \text{SQRT}(M1^2+M2^2) = \text{SQRT}(0,6^2+0,08^2) = 0,1 \text{ м}$	—
н154У	—	—	417595,54	1261400,41	Метод спутниковых геодезических измерений (определений)	$M_t = \text{SQRT}(M1^2+M2^2) = \text{SQRT}(0,6^2+0,08^2) = 0,1 \text{ м}$	—
296	417567,78	1261416,93	417567,78	1261416,93	Метод спутниковых геодезических измерений (определений)	$M_t = \text{SQRT}(M1^2+M2^2) = \text{SQRT}(0,6^2+0,08^2) = 0,1 \text{ м}$	—
295	417544,08	1261431,25	417544,08	1261431,25	Метод спутниковых геодезических измерений (определений)	$M_t = \text{SQRT}(M1^2+M2^2) = \text{SQRT}(0,6^2+0,08^2) = 0,1 \text{ м}$	—
294	417537,12	1261436,47	417537,12	1261436,47	Метод спутниковых геодезических измерений (определений)	$M_t = \text{SQRT}(M1^2+M2^2) = \text{SQRT}(0,6^2+0,08^2) = 0,1 \text{ м}$	—
293	417529,14	1261441,40	417529,14	1261441,40	Метод спутниковых геодезических измерений (определений)	$M_t = \text{SQRT}(M1^2+M2^2) = \text{SQRT}(0,6^2+0,08^2) = 0,1 \text{ м}$	—
292	417521,40	1261446,42	417521,40	1261446,42	Метод спутниковых	$M_t = \text{SQRT}(M1^2+M2^2) =$	—

					геодезических измерений (определений)	$\text{SQRT}(0,6^2+0,08^2) = 0,1 \text{ м}$	
737	417519,94	1261447,36	417519,94	1261447,36	Метод спутниковых геодезических измерений (определений)	$M_t = \text{SQRT}(M_1^2+M_2^2) = \text{SQRT}(0,6^2+0,08^2) = 0,1 \text{ м}$	—
736	417518,48	1261448,29	417518,48	1261448,29	Метод спутниковых геодезических измерений (определений)	$M_t = \text{SQRT}(M_1^2+M_2^2) = \text{SQRT}(0,6^2+0,08^2) = 0,1 \text{ м}$	—
735	417515,08	1261443,09	417515,08	1261443,09	Метод спутниковых геодезических измерений (определений)	$M_t = \text{SQRT}(M_1^2+M_2^2) = \text{SQRT}(0,6^2+0,08^2) = 0,1 \text{ м}$	—
734	417516,50	1261442,06	417516,50	1261442,06	Метод спутниковых геодезических измерений (определений)	$M_t = \text{SQRT}(M_1^2+M_2^2) = \text{SQRT}(0,6^2+0,08^2) = 0,1 \text{ м}$	—
733	417517,91	1261441,02	—	—	Метод спутниковых геодезических измерений (определений)	$M_t = \text{SQRT}(M_1^2+M_2^2) = \text{SQRT}(0,6^2+0,08^2) = 0,1 \text{ м}$	—
н274У	—	—	417517,84	1261441,00	Метод спутниковых геодезических измерений (определений)	$M_t = \text{SQRT}(M_1^2+M_2^2) = \text{SQRT}(0,6^2+0,08^2) = 0,1 \text{ м}$	—
732	417516,19	1261438,36	417516,19	1261438,36	Метод спутниковых геодезических измерений (определений)	$M_t = \text{SQRT}(M_1^2+M_2^2) = \text{SQRT}(0,6^2+0,08^2) = 0,1 \text{ м}$	—
717	417512,38	1261432,76	417512,38	1261432,76	Метод спутниковых геодезических измерений (определений)	$M_t = \text{SQRT}(M_1^2+M_2^2) = \text{SQRT}(0,6^2+0,08^2) = 0,1 \text{ м}$	—
716	417520,07	1261427,69	417520,07	1261427,69	Метод спутниковых геодезических измерений	$M_t = \text{SQRT}(M_1^2+M_2^2) = \text{SQRT}(0,6^2+0,08^2) = 0,1 \text{ м}$	—

					(определений)		
715	417531,65	1261420,19	417531,65	1261420,19	Метод спутниковых геодезических измерений (определений)	$Mt = \sqrt{M1^2 + M2^2} = \sqrt{0,6^2 + 0,08^2} = 0,1 \text{ м}$	—
714	417554,02	1261406,44	417554,02	1261406,44	Метод спутниковых геодезических измерений (определений)	$Mt = \sqrt{M1^2 + M2^2} = \sqrt{0,6^2 + 0,08^2} = 0,1 \text{ м}$	—
713	417589,11	1261384,72	417589,11	1261384,72	Метод спутниковых геодезических измерений (определений)	$Mt = \sqrt{M1^2 + M2^2} = \sqrt{0,6^2 + 0,08^2} = 0,1 \text{ м}$	—

**2. Сведения о частях границ уточняемого земельного участка с кадастровым номером 31:12:0702007:73**

Обозначение части границ		Горизонтальное проложение (S), м	Описание прохождения части границ	Сведения о согласовании местоположения границ (согласовано/спорное)
от т.	до т.			
1	2	3	4	5
713	297	16,79	—	—
297	н154У	3,32	—	—
н154У	296	32,30	—	—
296	295	27,69	—	—
295	294	8,70	—	—
294	293	9,38	—	—
293	292	9,23	—	—
292	737	1,74	—	—
737	736	1,73	—	—
736	735	6,21	—	—
735	734	1,75	—	—
734	н274У	1,71	—	—
н274У	732	3,11	—	—
732	717	6,77	—	—
717	716	9,21	—	—
716	715	13,80	—	—
715	714	26,26	—	—
714	713	41,27	—	—

<b>3. Характеристики уточняемого земельного участка с кадастровым номером 31:12:0702007:73</b>		
<b>№ п/п</b>	<b>Наименование характеристик земельного участка</b>	<b>Значение характеристики</b>
<b>1</b>	<b>2</b>	<b>3</b>
1.	Адрес земельного участка	—
1.1.	Сведения о местоположении земельного участка (при отсутствии адреса) в структурированном в соответствии с федеральной информационной адресной системой виде	обл. Белгородская, р-н Краснояружский, пс Краснояружский, п. Красная Яруга, ул. Солнечная, дом 8
1.2.	Дополнительные сведения о местоположении земельного участка	—
2.	Площадь земельного участка ± величина погрешности определения(вычисления) площади ( $P \pm \Delta P$ ), м <sup>2</sup>	1500±14
3.	Формула, примененная для вычисления предельной погрешности определения площади земельного участка, с подставленными значениями и итоговые (вычисленные) значения ( $\Delta P$ ), м <sup>2</sup>	$\Delta P = 3,5 \cdot M_t \cdot \sqrt{P_{\text{ДОК}}} = 3,5 \cdot 0,10 \cdot \sqrt{1500} = 14$
4.	Площадь земельного участка согласно сведениям Единого государственного реестра недвижимости ( $P_{\text{кад}}$ ), м <sup>2</sup>	1500
5.	Оценка расхождения $P$ и $P_{\text{кад}}$ ( $P - P_{\text{кад}}$ ), м <sup>2</sup>	0
6.	Предельный минимальный и максимальный размеры земельного участка ( $P_{\text{мин}}$ и $P_{\text{макс}}$ ), м <sup>2</sup>	$P_{\text{мин}}=1500, P_{\text{макс}}=5000$
7.	Кадастровый или иной государственный учетный номер (инвентарный) здания, сооружения, объекта незавершенного строительства, расположенного на земельном участке	31:12:0702007:734
8.	Вид (виды) разрешенного использования	Для ведения личного подсобного хозяйства
8.1.	Дополнительные сведения об использовании земельного участка	—
9.	Сведения о земельных участках (землях общего пользования, территории общего пользования), посредством которых обеспечивается доступ	—
10.	Иные сведения	—
<b>4. Пояснения к сведениям об уточняемом земельном участке с кадастровым номером 31:12:0702007:73 :</b>		
1.		
<b>1. Сведения о характерных точках границ уточняемого земельного участка с кадастровым номером 31:12:0702007:74</b>		
<b>Система координат МСК-31</b>		<b>Зона № 1</b>

Обозначение характерных точек границ	Координаты, м				Метод определения координат	Формулы, примененные для расчета средней квадратической погрешности определения координат характерных точек границ (M <sub>t</sub> ), с подставленными в такие формулы значениями и итоговые (вычисленные) значения M <sub>t</sub> , м	Описание закрепления точки
	содержатся в Едином государственном реестре недвижимости		определены в результате выполнения комплексных кадастровых работ				
	X	Y	X	Y			
1	2	3	4	5	6	7	8
711	417584,80	1261370,27	417584,80	1261370,27	Метод спутниковых геодезических измерений (определений)	$M_t = \text{SQRT}(M_1^2 + M_2^2) = \text{SQRT}(0,6^2 + 0,08^2) = 0,1 \text{ м}$	—
712	417592,79	1261382,43	417592,79	1261382,43	Метод спутниковых геодезических измерений (определений)	$M_t = \text{SQRT}(M_1^2 + M_2^2) = \text{SQRT}(0,6^2 + 0,08^2) = 0,1 \text{ м}$	—
713	417589,11	1261384,72	417589,11	1261384,72	Метод спутниковых геодезических измерений (определений)	$M_t = \text{SQRT}(M_1^2 + M_2^2) = \text{SQRT}(0,6^2 + 0,08^2) = 0,1 \text{ м}$	—
714	417554,02	1261406,44	417554,02	1261406,44	Метод спутниковых геодезических измерений (определений)	$M_t = \text{SQRT}(M_1^2 + M_2^2) = \text{SQRT}(0,6^2 + 0,08^2) = 0,1 \text{ м}$	—
715	417531,65	1261420,19	417531,65	1261420,19	Метод спутниковых геодезических измерений (определений)	$M_t = \text{SQRT}(M_1^2 + M_2^2) = \text{SQRT}(0,6^2 + 0,08^2) = 0,1 \text{ м}$	—
716	417520,07	1261427,69	417520,07	1261427,69	Метод спутниковых геодезических измерений (определений)	$M_t = \text{SQRT}(M_1^2 + M_2^2) = \text{SQRT}(0,6^2 + 0,08^2) = 0,1 \text{ м}$	—
717	417512,38	1261432,76	417512,38	1261432,76	Метод спутниковых геодезических измерений (определений)	$M_t = \text{SQRT}(M_1^2 + M_2^2) = \text{SQRT}(0,6^2 + 0,08^2) = 0,1 \text{ м}$	—
718	417509,32	1261433,25	417509,32	1261433,25	Метод спутниковых	$M_t = \text{SQRT}(M_1^2 + M_2^2) =$	—



					геодезических измерений (определений)	$\text{SQRT}(0,6^2+0,08^2) = 0,1 \text{ м}$	
719	417507,35	1261430,29	417507,35	1261430,29	Метод спутниковых геодезических измерений (определений)	$Mt = \text{SQRT}(M1^2+M2^2) = \text{SQRT}(0,6^2+0,08^2) = 0,1 \text{ м}$	—
720	417508,31	1261427,79	—	—	Метод спутниковых геодезических измерений (определений)	$Mt = \text{SQRT}(M1^2+M2^2) = \text{SQRT}(0,6^2+0,08^2) = 0,1 \text{ м}$	—
н258У	—	—	417508,35	1261427,69	Метод спутниковых геодезических измерений (определений)	$Mt = \text{SQRT}(M1^2+M2^2) = \text{SQRT}(0,6^2+0,08^2) = 0,1 \text{ м}$	—
708	417503,32	1261419,74	417503,32	1261419,74	Метод спутниковых геодезических измерений (определений)	$Mt = \text{SQRT}(M1^2+M2^2) = \text{SQRT}(0,6^2+0,08^2) = 0,1 \text{ м}$	—
709	417512,69	1261413,28	417512,69	1261413,28	Метод спутниковых геодезических измерений (определений)	$Mt = \text{SQRT}(M1^2+M2^2) = \text{SQRT}(0,6^2+0,08^2) = 0,1 \text{ м}$	—
710	417524,70	1261405,39	417524,70	1261405,39	Метод спутниковых геодезических измерений (определений)	$Mt = \text{SQRT}(M1^2+M2^2) = \text{SQRT}(0,6^2+0,08^2) = 0,1 \text{ м}$	—
н248У	—	—	417544,92	1261393,54	Метод спутниковых геодезических измерений (определений)	$Mt = \text{SQRT}(M1^2+M2^2) = \text{SQRT}(0,6^2+0,08^2) = 0,1 \text{ м}$	—
711	417584,80	1261370,27	417584,80	1261370,27	Метод спутниковых геодезических измерений (определений)	$Mt = \text{SQRT}(M1^2+M2^2) = \text{SQRT}(0,6^2+0,08^2) = 0,1 \text{ м}$	—

**2. Сведения о частях границ уточняемого земельного участка с кадастровым номером 31:12:0702007:74**

Обозначение части границ		Горизонтальное проложение (S), м	Описание прохождения части границ	Сведения о согласовании местоположения границ(согласовано/спорное)
от т.	до т.			

1	2	3	4	5
711	712	14,55	—	—
712	713	4,33	—	—
713	714	41,27	—	—
714	715	26,26	—	—
715	716	13,80	—	—
716	717	9,21	—	—
717	718	3,10	—	—
718	719	3,56	—	—
719	н258У	2,79	—	—
н258У	708	9,41	—	—
708	709	11,38	—	—
709	710	14,37	—	—
710	н248У	23,44	—	—
н248У	711	46,17	—	—

### 3. Характеристики уточняемого земельного участка с кадастровым номером 31:12:0702007:74

№ п/п	Наименование характеристик земельного участка	Значение характеристики
1	2	3
1.	Адрес земельного участка	—
1.1.	Сведения о местоположении земельного участка (при отсутствии адреса) в структурированном в соответствии с федеральной информационной адресной системой виде	обл. Белгородская, р-н Краснояружский, пс Краснояружский, п. Красная Яруга, ул. Солнечная, дом 10
1.2.	Дополнительные сведения о местоположении земельного участка	—
2.	Площадь земельного участка ± величина погрешности определения(вычисления) площади ( $P \pm \Delta P$ ), м <sup>2</sup>	1500±14
3.	Формула, примененная для вычисления предельной погрешности определения площади земельного участка, с подставленными значениями и итоговые (вычисленные) значения ( $\Delta P$ ), м <sup>2</sup>	$\Delta P = 3,5 \cdot M_t \cdot \sqrt{P_{\text{док}}} = 3,5 \cdot 0,10 \cdot \sqrt{1500} = 14$
4.	Площадь земельного участка согласно сведениям Единого государственного реестра недвижимости ( $P_{\text{кад}}$ ), м <sup>2</sup>	1500
5.	Оценка расхождения $P$ и $P_{\text{кад}}$ ( $P - P_{\text{кад}}$ ), м <sup>2</sup>	0
6.	Предельный минимальный и максимальный размеры земельного участка ( $P_{\text{мин}}$ и $P_{\text{макс}}$ ), м <sup>2</sup>	$P_{\text{мин}}=1500$ , $P_{\text{макс}}=5000$
7.	Кадастровый или иной государственный учетный номер (инвентарный) здания, сооружения, объекта незавершенного строительства, расположенного на земельном участке	31:12:0702007:557
8.	Вид (виды) разрешенного использования	Для ведения личного подсобного хозяйства

1	2	3
8.1.	Дополнительные сведения об использовании земельного участка	—
9.	Сведения о земельных участках (землях общего пользования, территории общего пользования), посредством которых обеспечивается доступ	—
10.	Иные сведения	—

**4. Пояснения к сведениям об уточняемом земельном участке с кадастровым номером 31:12:0702007:74 :**

1.

**1. Сведения о характерных точках границ уточняемого земельного участка с кадастровым номером 31:12:0702007:79**

Система координат МСК-31

Зона № 1

Обозначение характерных точек границ	Координаты, м				Метод определения координат	Формулы, примененные для расчета средней квадратической погрешности определения координат характерных точек границ ( $M_t$ ), с подставленными в такие формулы значениями и итоговые (вычисленные) значения $M_t$ , м	Описание закрепления точки
	содержатся в Едином государственном реестре недвижимости		определены в результате выполнения комплексных кадастровых работ				
	X	Y	X	Y			
1	2	3	4	5	6	7	8
н293У	—	—	417168,61	1261383,42	Метод спутниковых геодезических измерений (определений)	$M_t = \text{SQRT}(M1^2+M2^2) = \text{SQRT}(0,6^2+0,08^2) = 0,1 \text{ м}$	—
н296У	—	—	417185,04	1261407,26	Метод спутниковых геодезических измерений (определений)	$M_t = \text{SQRT}(M1^2+M2^2) = \text{SQRT}(0,6^2+0,08^2) = 0,1 \text{ м}$	—
н297У	—	—	417171,38	1261416,23	Метод спутниковых геодезических измерений (определений)	$M_t = \text{SQRT}(M1^2+M2^2) = \text{SQRT}(0,6^2+0,08^2) = 0,1 \text{ м}$	—
н298У	—	—	417167,42	1261418,83	Метод спутниковых геодезических измерений (определений)	$M_t = \text{SQRT}(M1^2+M2^2) = \text{SQRT}(0,6^2+0,08^2) = 0,1 \text{ м}$	—
н299У	—	—	417151,53	1261395,77	Метод спутниковых геодезических измерений (определений)	$M_t = \text{SQRT}(M1^2+M2^2) = \text{SQRT}(0,6^2+0,08^2) = 0,1 \text{ м}$	—

					измерений (определений)		
н293У	—	—	417168,61	1261383,42	Метод спутниковых геодезических измерений (определений)	$Mt = \text{SQRT}(M1^2+M2^2) = \text{SQRT}(0,6^2+0,08^2) = 0,1 \text{ м}$	—
433	417152,46	1261358,11	—	—	Метод спутниковых геодезических измерений (определений)	$Mt = \text{SQRT}(M1^2+M2^2) = \text{SQRT}(0,6^2+0,08^2) = 0,1 \text{ м}$	—
434	417168,89	1261381,95	—	—	Метод спутниковых геодезических измерений (определений)	$Mt = \text{SQRT}(M1^2+M2^2) = \text{SQRT}(0,6^2+0,08^2) = 0,1 \text{ м}$	—
435	417155,23	1261390,92	—	—	Метод спутниковых геодезических измерений (определений)	$Mt = \text{SQRT}(M1^2+M2^2) = \text{SQRT}(0,6^2+0,08^2) = 0,1 \text{ м}$	—
436	417151,27	1261393,52	—	—	Метод спутниковых геодезических измерений (определений)	$Mt = \text{SQRT}(M1^2+M2^2) = \text{SQRT}(0,6^2+0,08^2) = 0,1 \text{ м}$	—
437	417135,38	1261370,46	—	—	Метод спутниковых геодезических измерений (определений)	$Mt = \text{SQRT}(M1^2+M2^2) = \text{SQRT}(0,6^2+0,08^2) = 0,1 \text{ м}$	—

**2. Сведения о частях границ уточняемого земельного участка с кадастровым номером 31:12:0702007:79**

Обозначение части границ		Горизонтальное проложение (S), м	Описание прохождения части границ	Сведения о согласовании местоположения границ(согласовано/спорное)
от т.	до т.			
1	2	3	4	5
н293У	н296У	28,95	—	—
н296У	н297У	16,34	—	—
н297У	н298У	4,74	—	—
н298У	н299У	28,00	—	—
н299У	н293У	21,08	—	—

3. Характеристики уточняемого земельного участка с кадастровым номером 31:12:0702007:79		
№ п/п	Наименование характеристик земельного участка	Значение характеристики
1	2	3
1.	Адрес земельного участка	—
1.1.	Сведения о местоположении земельного участка (при отсутствии адреса) в структурированном в соответствии с федеральной информационной адресной системой виде	Белгородская область, р-н Краснояружский, п. Красная Яруга, ул. Молодежная, дом 19
1.2.	Дополнительные сведения о местоположении земельного участка	—
2.	Площадь земельного участка ± величина погрешности определения(вычисления) площади ( $P \pm \Delta P$ ), м <sup>2</sup>	600±9
3.	Формула, примененная для вычисления предельной погрешности определения площади земельного участка, с подставленными значениями и итоговые (вычисленные) значения ( $\Delta P$ ), м <sup>2</sup>	$\Delta P = 3,5 \cdot M_t \cdot \sqrt{P_{\text{ДОК}}} = 3,5 \cdot 0,10 \cdot \sqrt{600} = 9$
4.	Площадь земельного участка согласно сведениям Единого государственного реестра недвижимости ( $P_{\text{кад}}$ ), м <sup>2</sup>	600
5.	Оценка расхождения $P$ и $P_{\text{кад}}$ ( $P - P_{\text{кад}}$ ), м <sup>2</sup>	0
6.	Предельный минимальный и максимальный размеры земельного участка ( $P_{\text{мин}}$ и $P_{\text{макс}}$ ), м <sup>2</sup>	$P_{\text{мин}}=1500, P_{\text{макс}}=5000$
7.	Кадастровый или иной государственный учетный номер (инвентарный) здания, сооружения, объекта незавершенного строительства, расположенного на земельном участке	31:12:0701001:636
8.	Вид (виды) разрешенного использования	Для ведения личного подсобного хозяйства
8.1.	Дополнительные сведения об использовании земельного участка	—
9.	Сведения о земельных участках (землях общего пользования, территории общего пользования), посредством которых обеспечивается доступ	—
10.	Иные сведения	В отношении земельного участка с кадастровым номером 31:12:0702007:79 реестровая ошибка заключается в том, что фактическое местоположение земельного участка не соответствуют его координатному описанию, а именно: граница земельного участка по сведениям ЕГРН смещена относительно его фактического местоположения. Есть основания полагать, что смещение произошло из-за того, что согласно пункту 6.2.4 инструкции ГКИНП (ОНТА)-02-262-02, действующей на момент проведения кадастровых работ, следует использовать не менее четырех пунктов с известными плановыми координатами, а при проведении съемки использовалось меньшее количество пунктов. В результате исправления реестровой ошибки граница земельного участка сформирована по фактическому землепользованию, площадь земельного участка при исправлении

1	2	3
		реестровой ошибки не изменилась.

**4. Пояснения к сведениям об уточняемом земельном участке с кадастровым номером 31:12:0702007:79 :**

1.	
----	--

**1. Сведения о характерных точках границ уточняемого земельного участка с кадастровым номером 31:12:0702007:95**

Система координат МСК-31 Зона № 1

Обозначение характерных точек границ	Координаты, м				Метод определения координат	Формулы, примененные для расчета средней квадратической погрешности определения координат характерных точек границ (M <sub>t</sub> ), с подставленными в такие формулы значениями и итоговые (вычисленные) значения M <sub>t</sub> , м	Описание закрепления точки
	содержатся в Едином государственном реестре недвижимости		определены в результате выполнения комплексных кадастровых работ				
	X	Y	X	Y			
1	2	3	4	5	6	7	8
326	417456,02	1261493,13	417456,02	1261493,13	Метод спутниковых геодезических измерений (определений)	$M_t = \text{SQRT}(M_1^2 + M_2^2) = \text{SQRT}(0,6^2 + 0,08^2) = 0,1 \text{ м}$	—
327	417460,61	1261500,63	417460,61	1261500,63	Метод спутниковых геодезических измерений (определений)	$M_t = \text{SQRT}(M_1^2 + M_2^2) = \text{SQRT}(0,6^2 + 0,08^2) = 0,1 \text{ м}$	—
588	417438,29	1261516,08	417438,29	1261516,08	Метод спутниковых геодезических измерений (определений)	$M_t = \text{SQRT}(M_1^2 + M_2^2) = \text{SQRT}(0,6^2 + 0,08^2) = 0,1 \text{ м}$	—
589	417419,41	1261529,17	417419,41	1261529,17	Метод спутниковых геодезических измерений (определений)	$M_t = \text{SQRT}(M_1^2 + M_2^2) = \text{SQRT}(0,6^2 + 0,08^2) = 0,1 \text{ м}$	—
581	417418,08	1261530,09	417418,08	1261530,09	Метод спутниковых геодезических измерений (определений)	$M_t = \text{SQRT}(M_1^2 + M_2^2) = \text{SQRT}(0,6^2 + 0,08^2) = 0,1 \text{ м}$	—
582	417414,49	1261524,07	417414,49	1261524,07	Метод спутниковых	$M_t = \text{SQRT}(M_1^2 + M_2^2) =$	—

					геодезических измерений (определений)	$\text{SQRT}(0,6^2+0,08^2) = 0,1 \text{ м}$	
583	417412,33	1261525,51	417412,33	1261525,51	Метод спутниковых геодезических измерений (определений)	$M_t = \text{SQRT}(M_1^2+M_2^2) = \text{SQRT}(0,6^2+0,08^2) = 0,1 \text{ м}$	—
584	417410,98	1261526,42	417410,98	1261526,42	Метод спутниковых геодезических измерений (определений)	$M_t = \text{SQRT}(M_1^2+M_2^2) = \text{SQRT}(0,6^2+0,08^2) = 0,1 \text{ м}$	—
585	417409,06	1261523,52	417409,06	1261523,52	Метод спутниковых геодезических измерений (определений)	$M_t = \text{SQRT}(M_1^2+M_2^2) = \text{SQRT}(0,6^2+0,08^2) = 0,1 \text{ м}$	—
586	417410,49	1261522,62	417410,49	1261522,62	Метод спутниковых геодезических измерений (определений)	$M_t = \text{SQRT}(M_1^2+M_2^2) = \text{SQRT}(0,6^2+0,08^2) = 0,1 \text{ м}$	—
322	417412,68	1261521,23	417412,68	1261521,23	Метод спутниковых геодезических измерений (определений)	$M_t = \text{SQRT}(M_1^2+M_2^2) = \text{SQRT}(0,6^2+0,08^2) = 0,1 \text{ м}$	—
323	417413,86	1261520,47	417413,86	1261520,47	Метод спутниковых геодезических измерений (определений)	$M_t = \text{SQRT}(M_1^2+M_2^2) = \text{SQRT}(0,6^2+0,08^2) = 0,1 \text{ м}$	—
587	417419,86	1261516,65	—	—	Метод спутниковых геодезических измерений (определений)	$M_t = \text{SQRT}(M_1^2+M_2^2) = \text{SQRT}(0,6^2+0,08^2) = 0,1 \text{ м}$	—
н167У	—	—	417420,22	1261516,42	Метод спутниковых геодезических измерений (определений)	$M_t = \text{SQRT}(M_1^2+M_2^2) = \text{SQRT}(0,6^2+0,08^2) = 0,1 \text{ м}$	—
324	417428,65	1261510,90	417428,65	1261510,90	Метод спутниковых геодезических измерений	$M_t = \text{SQRT}(M_1^2+M_2^2) = \text{SQRT}(0,6^2+0,08^2) = 0,1 \text{ м}$	—

					(определений)		
325	417432,00	1261508,70	417432,00	1261508,70	Метод спутниковых геодезических измерений (определений)	$Mt = \sqrt{M1^2 + M2^2} = \sqrt{0,6^2 + 0,08^2} = 0,1 \text{ м}$	—
326	417456,02	1261493,13	417456,02	1261493,13	Метод спутниковых геодезических измерений (определений)	$Mt = \sqrt{M1^2 + M2^2} = \sqrt{0,6^2 + 0,08^2} = 0,1 \text{ м}$	—

## 2. Сведения о частях границ уточняемого земельного участка с кадастровым номером 31:12:0702007:95

Обозначение части границ		Горизонтальное проложение (S), м	Описание прохождения части границ	Сведения о согласовании местоположения границ (согласовано/спорное)
от т.	до т.			
1	2	3	4	5
326	327	8,79	—	—
327	588	27,15	—	—
588	589	22,97	—	—
589	581	1,62	—	—
581	582	7,01	—	—
582	583	2,60	—	—
583	584	1,63	—	—
584	585	3,48	—	—
585	586	1,69	—	—
586	322	2,59	—	—
322	323	1,40	—	—
323	н167У	7,54	—	—
н167У	324	10,08	—	—
324	325	4,01	—	—
325	326	28,62	—	—

## 3. Характеристики уточняемого земельного участка с кадастровым номером 31:12:0702007:95

№ п/п	Наименование характеристик земельного участка	Значение характеристики
1	2	3
1.	Адрес земельного участка	—
1.1.	Сведения о местоположении земельного участка (при отсутствии адреса) в структурированном в соответствии с федеральной информационной адресной системой виде	Белгородская область, р-н Краснояружский, п. Красная Яруга, ул. Механизаторов, д. 6
1.2.	Дополнительные сведения о местоположении земельного участка	—



1	2	3
2.	Площадь земельного участка ± величина погрешности определения(вычисления) площади ( $P \pm \Delta P$ ), м <sup>2</sup>	508±8
3.	Формула, примененная для вычисления предельной погрешности определения площади земельного участка, с подставленными значениями и итоговые (вычисленные) значения ( $\Delta P$ ), м <sup>2</sup>	$\Delta P = 3,5 \cdot M_t \cdot \sqrt{P_{\text{док}}} = 3,5 \cdot 0,10 \cdot \sqrt{508} = 8$
4.	Площадь земельного участка согласно сведениям Единого государственного реестра недвижимости ( $R_{\text{кад}}$ ), м <sup>2</sup>	508
5.	Оценка расхождения $P$ и $R_{\text{кад}}$ ( $P - R_{\text{кад}}$ ), м <sup>2</sup>	0
6.	Предельный минимальный и максимальный размеры земельного участка ( $R_{\text{мин}}$ и $R_{\text{макс}}$ ), м <sup>2</sup>	$R_{\text{мин}}=1500$ , $R_{\text{макс}}=5000$
7.	Кадастровый или иной государственный учетный номер (инвентарный) здания, сооружения, объекта незавершенного строительства, расположенного на земельном участке	31:12:0702007:680
8.	Вид (виды) разрешенного использования	Для ведения личного подсобного хозяйства
8.1.	Дополнительные сведения об использовании земельного участка	—
9.	Сведения о земельных участках (землях общего пользования, территории общего пользования), посредством которых обеспечивается доступ	—
10.	Иные сведения	—

**4. Пояснения к сведениям об уточняемом земельном участке с кадастровым номером 31:12:0702007:95 :**

1.

**1. Сведения о характерных точках границ уточняемого земельного участка с кадастровым номером 31:12:0702007:221**

Система координат МСК-31

Зона № 1

Обозначение характерных точек границ	Координаты, м				Метод определения координат	Формулы, примененные для расчета средней квадратической погрешности определения координат характерных точек границ ( $M_t$ ), с подставленными в такие формулы значениями и итоговые (вычисленные) значения $M_t$ , м	Описание закрепления точки
	содержатся в Едином государственном реестре недвижимости		определены в результате выполнения комплексных кадастровых работ				
	X	Y	X	Y			
1	2	3	4	5	6	7	8
н314У	—	—	417180,56	1261591,89	Метод спутниковых геодезических измерений (определений)	$M_t = \text{SQRT}(M1^2+M2^2) = \text{SQRT}(0,6^2+0,08^2) = 0,1$ м	—

н313У	—	—	417195,05	1261607,83	Метод спутниковых геодезических измерений (определений)	$Mt = \text{SQRT}(M1^2+M2^2) = \text{SQRT}(0,6^2+0,08^2) = 0,1 \text{ м}$	—
н315У	—	—	417190,71	1261610,93	Метод спутниковых геодезических измерений (определений)	$Mt = \text{SQRT}(M1^2+M2^2) = \text{SQRT}(0,6^2+0,08^2) = 0,1 \text{ м}$	—
н316У	—	—	417176,51	1261594,55	Метод спутниковых геодезических измерений (определений)	$Mt = \text{SQRT}(M1^2+M2^2) = \text{SQRT}(0,6^2+0,08^2) = 0,1 \text{ м}$	—
н314У	—	—	417180,56	1261591,89	Метод спутниковых геодезических измерений (определений)	$Mt = \text{SQRT}(M1^2+M2^2) = \text{SQRT}(0,6^2+0,08^2) = 0,1 \text{ м}$	—
457	50142,82	25185,04	—	—	Метод спутниковых геодезических измерений (определений)	$Mt = \text{SQRT}(M1^2+M2^2) = \text{SQRT}(0,6^2+0,08^2) = 0,1 \text{ м}$	—
468	50138,54	25187,82	—	—	Метод спутниковых геодезических измерений (определений)	$Mt = \text{SQRT}(M1^2+M2^2) = \text{SQRT}(0,6^2+0,08^2) = 0,1 \text{ м}$	—
467	50124,04	25171,88	—	—	Метод спутниковых геодезических измерений (определений)	$Mt = \text{SQRT}(M1^2+M2^2) = \text{SQRT}(0,6^2+0,08^2) = 0,1 \text{ м}$	—
458	50128,33	25169,10	—	—	Метод спутниковых геодезических измерений (определений)	$Mt = \text{SQRT}(M1^2+M2^2) = \text{SQRT}(0,6^2+0,08^2) = 0,1 \text{ м}$	—

**2. Сведения о частях границ уточняемого земельного участка с кадастровым номером 31:12:0702007:221**

Обозначение части границ		Горизонтальное проложение (S), м	Описание прохождения части границ	Сведения о согласовании местоположения границ(согласовано/спорное)
от т.	до т.			
1	2	3	4	5
н314У	н313У	21,54	—	—
н313У	н315У	5,33	—	—

н315У	н316У	21,68	—	—
н316У	н314У	4,85	—	—

### 3. Характеристики уточняемого земельного участка с кадастровым номером 31:12:0702007:221

№ п/п	Наименование характеристик земельного участка	Значение характеристики
1	2	3
1.	Адрес земельного участка	—
1.1.	Сведения о местоположении земельного участка (при отсутствии адреса) в структурированном в соответствии с федеральной информационной адресной системой виде	Белгородская область, р-н Краснояружский, п. Красная Яруга, ул. Молодежная, д. 9
1.2.	Дополнительные сведения о местоположении земельного участка	—
2.	Площадь земельного участка ± величина погрешности определения(вычисления) площади ( $P \pm \Delta P$ ), м <sup>2</sup>	109±4
3.	Формула, примененная для вычисления предельной погрешности определения площади земельного участка, с подставленными значениями и итоговые (вычисленные) значения ( $\Delta P$ ), м <sup>2</sup>	$\Delta P = 3,5 \cdot M_t \cdot \sqrt{P_{\text{док}}} = 3,5 \cdot 0,10 \cdot \sqrt{109} = 4$
4.	Площадь земельного участка согласно сведениям Единого государственного реестра недвижимости ( $P_{\text{кад}}$ ), м <sup>2</sup>	109
5.	Оценка расхождения $P$ и $P_{\text{кад}}$ ( $P - P_{\text{кад}}$ ), м <sup>2</sup>	0
6.	Предельный минимальный и максимальный размеры земельного участка ( $P_{\text{мин}}$ и $P_{\text{макс}}$ ), м <sup>2</sup>	$P_{\text{мин}}=1500$ , $P_{\text{макс}}=5000$
7.	Кадастровый или иной государственный учетный номер (инвентарный) здания, сооружения, объекта незавершенного строительства, расположенного на земельном участке	—
8.	Вид (виды) разрешенного использования	Для ведения личного подсобного хозяйства
8.1.	Дополнительные сведения об использовании земельного участка	—
9.	Сведения о земельных участках (землях общего пользования, территории общего пользования), посредством которых обеспечивается доступ	—
10.	Иные сведения	В отношении земельного участка с кадастровым номером 31:12:0702007:221 реестровая ошибка заключается в том, что фактическое местоположение земельного участка не соответствуют его координатному описанию, а именно: граница земельного участка по сведениям ЕГРН смещена относительно его фактического местоположения. Есть основания полагать, что смещение произошло из-за того, что согласно пункту 6.2.4 инструкции ГКИНП (ОНТА)-02-262-02, действующей на момент проведения кадастровых работ, следует использовать не менее четырех пунктов с известными плановыми координатами, а при проведении съемки использовалось

<b>1</b>	<b>2</b>	<b>3</b>
		меньшее количество пунктов. В результате исправления реестровой ошибки граница земельного участка сформирована по фактическому землепользованию, площадь земельного участка при исправлении реестровой ошибки не изменилась.

**4. Пояснения к сведениям об уточняемом земельном участке с кадастровым номером 31:12:0702007:221 :**

1.

**1. Сведения о характерных точках границ уточняемого земельного участка с кадастровым номером 31:12:0702007:224**

**Система координат МСК-31**

**Зона № 1**

Обозначение характерных точек границ	Координаты, м				Метод определения координат	Формулы, примененные для расчета средней квадратической погрешности определения координат характерных точек границ (M <sub>t</sub> ), с подставленными в такие формулы значениями и итоговые (вычисленные) значения M <sub>t</sub> , м	Описание закрепления точки
	содержатся в Едином государственном реестре недвижимости		определены в результате выполнения комплексных кадастровых работ				
	X	Y	X	Y			
1	2	3	4	5	6	7	8
н530У	—	—	417122,03	1261285,60	Метод спутниковых геодезических измерений (определений)	$M_t = \text{SQRT}(M_1^2 + M_2^2) = \text{SQRT}(0,6^2 + 0,08^2) = 0,1 \text{ м}$	—
н531У	—	—	417122,71	1261334,20	Метод спутниковых геодезических измерений (определений)	$M_t = \text{SQRT}(M_1^2 + M_2^2) = \text{SQRT}(0,6^2 + 0,08^2) = 0,1 \text{ м}$	—
255	—	—	417093,98	1261345,56	Метод спутниковых геодезических измерений (определений)	$M_t = \text{SQRT}(M_1^2 + M_2^2) = \text{SQRT}(0,6^2 + 0,08^2) = 0,1 \text{ м}$	—
251	—	—	417090,92	1261288,21	Метод спутниковых геодезических измерений (определений)	$M_t = \text{SQRT}(M_1^2 + M_2^2) = \text{SQRT}(0,6^2 + 0,08^2) = 0,1 \text{ м}$	—
н530У	—	—	417122,03	1261285,60	Метод спутниковых геодезических	$M_t = \text{SQRT}(M_1^2 + M_2^2) = \text{SQRT}(0,6^2 + 0,08^2) = 0,1 \text{ м}$	—

					измерений (определений)		
245	50071,63	24860,12	—	—	Метод спутниковых геодезических измерений (определений)	$Mt = \text{SQRT}(M1^2+M2^2) = \text{SQRT}(0,6^2+0,08^2) = 0,1 \text{ м}$	—
253	50073,83	24896,95	—	—	Метод спутниковых геодезических измерений (определений)	$Mt = \text{SQRT}(M1^2+M2^2) = \text{SQRT}(0,6^2+0,08^2) = 0,1 \text{ м}$	—
254	50042,86	24920,60	—	—	Метод спутниковых геодезических измерений (определений)	$Mt = \text{SQRT}(M1^2+M2^2) = \text{SQRT}(0,6^2+0,08^2) = 0,1 \text{ м}$	—
246	50040,28	24863,23	—	—	Метод спутниковых геодезических измерений (определений)	$Mt = \text{SQRT}(M1^2+M2^2) = \text{SQRT}(0,6^2+0,08^2) = 0,1 \text{ м}$	—

## 2. Сведения о частях границ уточняемого земельного участка с кадастровым номером 31:12:0702007:224

Обозначение части границ		Горизонтальное положение (S), м	Описание прохождения части границ	Сведения о согласовании местоположения границ(согласовано/спорное)
от т.	до т.			
1	2	3	4	5
н530У	н531У	48,60	—	—
н531У	255	30,89	—	—
255	251	57,43	—	—
251	н530У	31,22	—	—

## 3. Характеристики уточняемого земельного участка с кадастровым номером 31:12:0702007:224

№ п/п	Наименование характеристик земельного участка	Значение характеристики
1	2	3
1.	Адрес земельного участка	—
1.1.	Сведения о местоположении земельного участка (при отсутствии адреса) в структурированном в соответствии с федеральной информационной адресной системой виде	Белгородская область, р-н Краснояружский, п. Красная Яруга, ул. 5 Августа, д. 8
1.2.	Дополнительные сведения о местоположении земельного участка	—
2.	Площадь земельного участка ± величина погрешности определения(вычисления) площади ( $P \pm \Delta P$ ), м <sup>2</sup>	1598±14

1	2	3
3.	Формула, примененная для вычисления предельной погрешности определения площади земельного участка, с подставленными значениями и итоговые (вычисленные) значения ( $\Delta P$ ), м <sup>2</sup>	$\Delta P = 3,5 \cdot M_t \cdot \sqrt{P_{\text{док}}} = 3,5 \cdot 0,10 \cdot \sqrt{1500} = 14$
4.	Площадь земельного участка согласно сведениям Единого государственного реестра недвижимости ( $P_{\text{кад}}$ ), м <sup>2</sup>	1500
5.	Оценка расхождения $P$ и $P_{\text{кад}}$ ( $P - P_{\text{кад}}$ ), м <sup>2</sup>	98
6.	Предельный минимальный и максимальный размеры земельного участка ( $P_{\text{мин}}$ и $P_{\text{макс}}$ ), м <sup>2</sup>	$P_{\text{мин}}=1500$ , $P_{\text{макс}}=5000$
7.	Кадастровый или иной государственный учетный номер (инвентарный) здания, сооружения, объекта незавершенного строительства, расположенного на земельном участке	31:12:0702007:594
8.	Вид (виды) разрешенного использования	Для индивидуального жилищного строительства
8.1.	Дополнительные сведения об использовании земельного участка	—
9.	Сведения о земельных участках (землях общего пользования, территории общего пользования), посредством которых обеспечивается доступ	—
10.	Иные сведения	<p>В отношении земельного участка с кадастровым номером 31:12:0702007:224 реестровая ошибка заключается в том, что фактическое местоположение земельного участка не соответствуют его координатному описанию, а именно: граница земельного участка по сведениям ЕГРН смещена относительно его фактического местоположения. Есть основания полагать, что смещение произошло из-за того, что согласно пункту 6.2.4 инструкции ГКИНП (ОНТА)-02-262-02, действующей на момент проведения кадастровых работ, следует использовать не менее четырех пунктов с известными плановыми координатами, а при проведении съемки использовалось меньшее количество пунктов. В результате исправления реестровой ошибки граница земельного участка сформирована по фактическому землепользованию, площадь земельного участка при исправлении составляет 1598 кв.м, при этом площадь земельного участка по сведениям ЕГРН – 1500 кв.м. Площадь земельного участка после уточнения его границ превышает площадь по сведениям ЕГРН на величину предельного минимального размера земельного участка, установленный в соответствии с земельным законодательством, что является допустимым.</p>

**4. Пояснения к сведениям об уточняемом земельном участке с кадастровым номером 31:12:0702007:224 :**

1.	
----	--

1. Сведения о характерных точках границ уточняемого земельного участка с кадастровым номером 31:12:0702007:225

Система координат МСК-31					Зона № 1		
Обозначение характерных точек границ	Координаты, м				Метод определения координат	Формулы, примененные для расчета средней квадратической погрешности определения координат характерных точек границ (M <sub>t</sub> ), с подставленными в такие формулы значениями и итоговые (вычисленные) значения M <sub>t</sub> , м	Описание закрепления точки
	содержатся в Едином государственном реестре недвижимости		определены в результате выполнения комплексных кадастровых работ				
	X	Y	X	Y			
1	2	3	4	5	6	7	8
249	—	—	417121,21	1261262,87	Метод спутниковых геодезических измерений (определений)	$M_t = \text{SQRT}(M_1^2 + M_2^2) = \text{SQRT}(0,6^2 + 0,08^2) = 0,1 \text{ м}$	—
н530У	—	—	417122,03	1261285,60	Метод спутниковых геодезических измерений (определений)	$M_t = \text{SQRT}(M_1^2 + M_2^2) = \text{SQRT}(0,6^2 + 0,08^2) = 0,1 \text{ м}$	—
251	—	—	417090,92	1261288,21	Метод спутниковых геодезических измерений (определений)	$M_t = \text{SQRT}(M_1^2 + M_2^2) = \text{SQRT}(0,6^2 + 0,08^2) = 0,1 \text{ м}$	—
252	—	—	417090,00	1261271,03	Метод спутниковых геодезических измерений (определений)	$M_t = \text{SQRT}(M_1^2 + M_2^2) = \text{SQRT}(0,6^2 + 0,08^2) = 0,1 \text{ м}$	—
250	—	—	417090,19	1261266,17	Метод спутниковых геодезических измерений (определений)	$M_t = \text{SQRT}(M_1^2 + M_2^2) = \text{SQRT}(0,6^2 + 0,08^2) = 0,1 \text{ м}$	—
249	—	—	417121,21	1261262,87	Метод спутниковых геодезических измерений (определений)	$M_t = \text{SQRT}(M_1^2 + M_2^2) = \text{SQRT}(0,6^2 + 0,08^2) = 0,1 \text{ м}$	—
247	50039,30	24841,41	—	—	Метод спутниковых геодезических измерений	$M_t = \text{SQRT}(M_1^2 + M_2^2) = \text{SQRT}(0,6^2 + 0,08^2) = 0,1 \text{ м}$	—

					(определений)		
248	50070,36	24838,33	—	—	Метод спутниковых геодезических измерений (определений)	$M_t = \text{SQRT}(M_1^2 + M_2^2) = \text{SQRT}(0,6^2 + 0,08^2) = 0,1 \text{ м}$	—
245	50071,63	24860,12	—	—	Метод спутниковых геодезических измерений (определений)	$M_t = \text{SQRT}(M_1^2 + M_2^2) = \text{SQRT}(0,6^2 + 0,08^2) = 0,1 \text{ м}$	—
246	50040,28	24863,23	—	—	Метод спутниковых геодезических измерений (определений)	$M_t = \text{SQRT}(M_1^2 + M_2^2) = \text{SQRT}(0,6^2 + 0,08^2) = 0,1 \text{ м}$	—

## 2. Сведения о частях границ уточняемого земельного участка с кадастровым номером 31:12:0702007:225

Обозначение части границ		Горизонтальное проложение (S), м	Описание прохождения части границ	Сведения о согласовании местоположения границ (согласовано/спорное)
от т.	до т.			
1	2	3	4	5
249	н530У	22,74	—	—
н530У	251	31,22	—	—
251	252	17,20	—	—
252	250	4,86	—	—
250	249	31,20	—	—

## 3. Характеристики уточняемого земельного участка с кадастровым номером 31:12:0702007:225

№ п/п	Наименование характеристик земельного участка	Значение характеристики
1	2	3
1.	Адрес земельного участка	—
1.1.	Сведения о местоположении земельного участка (при отсутствии адреса) в структурированном в соответствии с федеральной информационной адресной системой виде	Белгородская область, р-н Краснояружский, п. Красная Яруга, ул. 5 Августа, д. 8
1.2.	Дополнительные сведения о местоположении земельного участка	—
2.	Площадь земельного участка ± величина погрешности определения (вычисления) площади ( $P \pm \Delta P$ ), м <sup>2</sup>	702±9
3.	Формула, примененная для вычисления предельной погрешности определения площади земельного участка, с подставленными значениями и итоговые (вычисленные) значения ( $\Delta P$ ), м <sup>2</sup>	$\Delta P = 3,5 \cdot M_t \cdot \sqrt{P_{\text{док}}} = 3,5 \cdot 0,10 \cdot \sqrt{684} = 9$
4.	Площадь земельного участка согласно сведениям Единого государственного реестра недвижимости (Ркад), м <sup>2</sup>	684



1	2	3
5.	Оценка расхождения $P$ и $P_{\text{кад}}$ ( $P - P_{\text{кад}}$ ), $\text{м}^2$	18
6.	Предельный минимальный и максимальный размеры земельного участка ( $P_{\text{мин}}$ и $P_{\text{макс}}$ ), $\text{м}^2$	$P_{\text{мин}}=1500$ , $P_{\text{макс}}=5000$
7.	Кадастровый или иной государственный учетный номер (инвентарный) здания, сооружения, объекта незавершенного строительства, расположенного на земельном участке	—
8.	Вид (виды) разрешенного использования	Для индивидуального жилищного строительства
8.1.	Дополнительные сведения об использовании земельного участка	—
9.	Сведения о земельных участках (землях общего пользования, территории общего пользования), посредством которых обеспечивается доступ	—
10.	Иные сведения	<p>В отношении земельного участка с кадастровым номером 31:12:0702007:225 реестровая ошибка заключается в том, что фактическое местоположение земельного участка не соответствуют его координатному описанию, а именно: граница земельного участка по сведениям ЕГРН смещена относительно его фактического местоположения. Есть основания полагать, что смещение произошло из-за того, что согласно пункту 6.2.4 инструкции ГКИНП (ОНТА)-02-262-02, действующей на момент проведения кадастровых работ, следует использовать не менее четырех пунктов с известными плановыми координатами, а при проведении съемки использовалось меньшее количество пунктов. В результате исправления реестровой ошибки граница земельного участка сформирована по фактическому землепользованию, площадь земельного участка при исправлении составляет 702 кв.м, при этом площадь земельного участка по сведениям ЕГРН – 684 кв.м. Площадь земельного участка после уточнения его границ превышает площадь по сведениям ЕГРН на величину предельного минимального размера земельного участка, установленный в соответствии с земельным законодательством, что является допустимым.</p>

**4. Пояснения к сведениям об уточняемом земельном участке с кадастровым номером 31:12:0702007:225 :**

1.

**1. Сведения о характерных точках границ уточняемого земельного участка с кадастровым номером 31:12:0702007:227**

Система координат МСК-31

Зона № 1

Обозначение характерных точек границ	Координаты, м				Метод определения координат	Формулы, примененные для расчета средней квадратической погрешности определения координат характерных точек границ (M <sub>t</sub> ), с подставленными в такие формулы значениями и итоговые (вычисленные) значения M <sub>t</sub> , м	Описание закрепления точки
	содержатся в Едином государственном реестре недвижимости		определены в результате выполнения комплексных кадастровых работ				
	X	Y	X	Y			
1	2	3	4	5	6	7	8
н242У	—	—	417022,25	1261281,02	Метод спутниковых геодезических измерений (определений)	$M_t = \text{SQRT}(M_1^2 + M_2^2) = \text{SQRT}(0,6^2 + 0,08^2) = 0,1 \text{ м}$	—
н599У	—	—	417023,48	1261313,19	Метод спутниковых геодезических измерений (определений)	$M_t = \text{SQRT}(M_1^2 + M_2^2) = \text{SQRT}(0,6^2 + 0,08^2) = 0,1 \text{ м}$	—
н598У	—	—	417005,80	1261314,43	Метод спутниковых геодезических измерений (определений)	$M_t = \text{SQRT}(M_1^2 + M_2^2) = \text{SQRT}(0,6^2 + 0,08^2) = 0,1 \text{ м}$	—
н243У	—	—	417004,47	1261282,36	Метод спутниковых геодезических измерений (определений)	$M_t = \text{SQRT}(M_1^2 + M_2^2) = \text{SQRT}(0,6^2 + 0,08^2) = 0,1 \text{ м}$	—
н242У	—	—	417022,25	1261281,02	Метод спутниковых геодезических измерений (определений)	$M_t = \text{SQRT}(M_1^2 + M_2^2) = \text{SQRT}(0,6^2 + 0,08^2) = 0,1 \text{ м}$	—
700	49954,77	24850,23	—	—	Метод спутниковых геодезических измерений (определений)	$M_t = \text{SQRT}(M_1^2 + M_2^2) = \text{SQRT}(0,6^2 + 0,08^2) = 0,1 \text{ м}$	—
701	49970,79	24849,05	—	—	Метод спутниковых геодезических измерений (определений)	$M_t = \text{SQRT}(M_1^2 + M_2^2) = \text{SQRT}(0,6^2 + 0,08^2) = 0,1 \text{ м}$	—
702	49972,45	24884,42	—	—	Метод спутниковых	$M_t = \text{SQRT}(M_1^2 + M_2^2) =$	—

					геодезических измерений (определений)	$\text{SQRT}(0,6^2+0,08^2) = 0,1 \text{ м}$	
703	49956,48	24886,00	—	—	Метод спутниковых геодезических измерений (определений)	$M_t = \text{SQRT}(M_1^2+M_2^2) = \text{SQRT}(0,6^2+0,08^2) = 0,1 \text{ м}$	—

## 2. Сведения о частях границ уточняемого земельного участка с кадастровым номером 31:12:0702007:227

Обозначение части границ		Горизонтальное проложение (S), м	Описание прохождения части границ	Сведения о согласовании местоположения границ(согласовано/спорное)
от т.	до т.			
1	2	3	4	5
н242У	н599У	32,19	—	—
н599У	н598У	17,72	—	—
н598У	н243У	32,10	—	—
н243У	н242У	17,83	—	—

## 3. Характеристики уточняемого земельного участка с кадастровым номером 31:12:0702007:227

№ п/п	Наименование характеристик земельного участка	Значение характеристики
1	2	3
1.	Адрес земельного участка	—
1.1.	Сведения о местоположении земельного участка (при отсутствии адреса) в структурированном в соответствии с федеральной информационной адресной системой виде	Белгородская область, р-н Краснояружский, п. Красная Яруга, ул. 5 Августа, д. 1
1.2.	Дополнительные сведения о местоположении земельного участка	—
2.	Площадь земельного участка ± величина погрешности определения(вычисления) площади ( $P \pm \Delta P$ ), м <sup>2</sup>	571±8
3.	Формула, примененная для вычисления предельной погрешности определения площади земельного участка, с подставленными значениями и итоговые (вычисленные) значения ( $\Delta P$ ), м2	$\Delta P = 3,5 \cdot M_t \cdot \sqrt{P_{\text{док}}} = 3,5 \cdot 0,10 \cdot \sqrt{571} = 8$
4.	Площадь земельного участка согласно сведениям Единого государственного реестра недвижимости ( $P_{\text{кад}}$ ), м <sup>2</sup>	571
5.	Оценка расхождения $P$ и $P_{\text{кад}}$ ( $P - P_{\text{кад}}$ ), м <sup>2</sup>	0
6.	Предельный минимальный и максимальный размеры земельного участка ( $P_{\text{мин}}$ и $P_{\text{макс}}$ ), м <sup>2</sup>	$P_{\text{мин}}=1500, P_{\text{макс}}=5000$
7.	Кадастровый или иной государственный учетный номер (инвентарный) здания, сооружения, объекта незавершенного строительства, расположенного на земельном участке	—

1	2	3
8.	Вид (виды) разрешенного использования	Для индивидуального жилищного строительства
8.1.	Дополнительные сведения об использовании земельного участка	—
9.	Сведения о земельных участках (землях общего пользования, территории общего пользования), посредством которых обеспечивается доступ	—
10.	Иные сведения	—

**4. Пояснения к сведениям об уточняемом земельном участке с кадастровым номером 31:12:0702007:227 :**

1.

**1. Сведения о характерных точках границ уточняемого земельного участка с кадастровым номером 31:12:0702007:228**

Система координат МСК-31					Зона № 1		
Обозначение характерных точек границ	Координаты, м				Метод определения координат	Формулы, примененные для расчета средней квадратической погрешности определения координат характерных точек границ ( $M_t$ ), с подставленными в такие формулы значениями и итоговые (вычисленные) значения $M_t$ , м	Описание закрепления точки
	содержатся в Едином государственном реестре недвижимости		определены в результате выполнения комплексных кадастровых работ				
	X	Y	X	Y			
1	2	3	4	5	6	7	8
678	—	—	417001,74	1261275,90	Метод спутниковых геодезических измерений (определений)	$M_t = \text{SQRT}(M1^2 + M2^2) = \text{SQRT}(0,6^2 + 0,08^2) = 0,1 \text{ м}$	—
н243У	—	—	417004,47	1261282,36	Метод спутниковых геодезических измерений (определений)	$M_t = \text{SQRT}(M1^2 + M2^2) = \text{SQRT}(0,6^2 + 0,08^2) = 0,1 \text{ м}$	—
н598У	—	—	417005,80	1261314,43	Метод спутниковых геодезических измерений (определений)	$M_t = \text{SQRT}(M1^2 + M2^2) = \text{SQRT}(0,6^2 + 0,08^2) = 0,1 \text{ м}$	—
н244У	—	—	416966,94	1261317,32	Метод спутниковых геодезических измерений (определений)	$M_t = \text{SQRT}(M1^2 + M2^2) = \text{SQRT}(0,6^2 + 0,08^2) = 0,1 \text{ м}$	—
н245У	—	—	416962,94	1261317,70	Метод спутниковых	$M_t = \text{SQRT}(M1^2 + M2^2) =$	—

					геодезических измерений (определений)	$\text{SQRT}(0,6^2+0,08^2) = 0,1 \text{ м}$	
н147У	—	—	416961,88	1261280,80	—	—	—
679	—	—	416963,86	1261280,42	Метод спутниковых геодезических измерений (определений)	$M_t = \text{SQRT}(M_1^2+M_2^2) = \text{SQRT}(0,6^2+0,08^2) = 0,1 \text{ м}$	—
678	—	—	417001,74	1261275,90	Метод спутниковых геодезических измерений (определений)	$M_t = \text{SQRT}(M_1^2+M_2^2) = \text{SQRT}(0,6^2+0,08^2) = 0,1 \text{ м}$	—
704	49912,87	24854,78	—	—	Метод спутниковых геодезических измерений (определений)	$M_t = \text{SQRT}(M_1^2+M_2^2) = \text{SQRT}(0,6^2+0,08^2) = 0,1 \text{ м}$	—
705	49950,78	24850,52	—	—	Метод спутниковых геодезических измерений (определений)	$M_t = \text{SQRT}(M_1^2+M_2^2) = \text{SQRT}(0,6^2+0,08^2) = 0,1 \text{ м}$	—
700	49954,77	24850,23	—	—	Метод спутниковых геодезических измерений (определений)	$M_t = \text{SQRT}(M_1^2+M_2^2) = \text{SQRT}(0,6^2+0,08^2) = 0,1 \text{ м}$	—
703	49956,48	24886,00	—	—	Метод спутниковых геодезических измерений (определений)	$M_t = \text{SQRT}(M_1^2+M_2^2) = \text{SQRT}(0,6^2+0,08^2) = 0,1 \text{ м}$	—
219	49914,60	24890,14	—	—	Метод спутниковых геодезических измерений (определений)	$M_t = \text{SQRT}(M_1^2+M_2^2) = \text{SQRT}(0,6^2+0,08^2) = 0,1 \text{ м}$	—

**2. Сведения о частях границ уточняемого земельного участка с кадастровым номером 31:12:0702007:228**

Обозначение части границ		Горизонтальное положение (S), м	Описание прохождения части границ	Сведения о согласовании местоположения границ(согласовано/спорное)
от т.	до т.			
1	2	3	4	5
678	н243У	7,01	—	—

н243У	н598У	32,10	—	—
н598У	н244У	38,97	—	—
н244У	н245У	4,02	—	—
н245У	н147У	36,92	—	—
н147У	679	2,02	—	—
679	678	38,15	—	—

### 3. Характеристики уточняемого земельного участка с кадастровым номером 31:12:0702007:228

№ п/п	Наименование характеристик земельного участка	Значение характеристики
1	2	3
1.	Адрес земельного участка	—
1.1.	Сведения о местоположении земельного участка (при отсутствии адреса) в структурированном в соответствии с федеральной информационной адресной системой виде	Белгородская область, р-н Краснояружский, п. Красная Яруга, ул. 5 Августа, д. 1
1.2.	Дополнительные сведения о местоположении земельного участка	—
2.	Площадь земельного участка ± величина погрешности определения (вычисления) площади ( $P \pm \Delta P$ ), м <sup>2</sup>	1611±14
3.	Формула, примененная для вычисления предельной погрешности определения площади земельного участка, с подставленными значениями и итоговые (вычисленные) значения ( $\Delta P$ ), м <sup>2</sup>	$\Delta P = 3,5 \cdot M_t \cdot \sqrt{P_{\text{док}}} = 3,5 \cdot 0,10 \cdot \sqrt{1500} = 14$
4.	Площадь земельного участка согласно сведениям Единого государственного реестра недвижимости ( $P_{\text{кад}}$ ), м <sup>2</sup>	1500
5.	Оценка расхождения $P$ и $P_{\text{кад}}$ ( $P - P_{\text{кад}}$ ), м <sup>2</sup>	111
6.	Предельный минимальный и максимальный размеры земельного участка ( $P_{\text{мин}}$ и $P_{\text{макс}}$ ), м <sup>2</sup>	$P_{\text{мин}}=1500$ , $P_{\text{макс}}=5000$
7.	Кадастровый или иной государственный учетный номер (инвентарный) здания, сооружения, объекта незавершенного строительства, расположенного на земельном участке	31:12:0702007:1205
8.	Вид (виды) разрешенного использования	Для индивидуального жилищного строительства
8.1.	Дополнительные сведения об использовании земельного участка	—
9.	Сведения о земельных участках (землях общего пользования, территории общего пользования), посредством которых обеспечивается доступ	—
10.	Иные сведения	—

### 4. Пояснения к сведениям об уточняемом земельном участке с кадастровым номером 31:12:0702007:228 :

1.	
----	--

### 1. Сведения о характерных точках границ уточняемого земельного участка с кадастровым номером 31:12:0702007:232

Обозначение характерных точек границ	Координаты, м				Метод определения координат	Формулы, примененные для расчета средней квадратической погрешности определения координат характерных точек границ ( $M_t$ ), с подставленными в такие формулы значениями и итоговые (вычисленные) значения $M_t$ , м	Описание закрепления точки
	содержатся в Едином государственном реестре недвижимости		определены в результате выполнения комплексных кадастровых работ				
	X	Y	X	Y			
1	2	3	4	5	6	7	8
619	417557,59	1261303,83	417557,59	1261303,83	Метод спутниковых геодезических измерений (определений)	$M_t = \text{SQRT}(M_1^2 + M_2^2) =$ $\text{SQRT}(0,6^2 + 0,08^2) = 0,1 \text{ м}$	—
618	417565,40	1261313,10	417565,40	1261313,10	Метод спутниковых геодезических измерений (определений)	$M_t = \text{SQRT}(M_1^2 + M_2^2) =$ $\text{SQRT}(0,6^2 + 0,08^2) = 0,1 \text{ м}$	—
617	417505,04	1261354,72	417505,04	1261354,72	Метод спутниковых геодезических измерений (определений)	$M_t = \text{SQRT}(M_1^2 + M_2^2) =$ $\text{SQRT}(0,6^2 + 0,08^2) = 0,1 \text{ м}$	—
616	417508,15	1261359,46	417508,15	1261359,46	Метод спутниковых геодезических измерений (определений)	$M_t = \text{SQRT}(M_1^2 + M_2^2) =$ $\text{SQRT}(0,6^2 + 0,08^2) = 0,1 \text{ м}$	—
615	417500,89	1261364,24	417500,89	1261364,24	Метод спутниковых геодезических измерений (определений)	$M_t = \text{SQRT}(M_1^2 + M_2^2) =$ $\text{SQRT}(0,6^2 + 0,08^2) = 0,1 \text{ м}$	—
622	417501,07	1261364,51	417501,07	1261364,51	Метод спутниковых геодезических измерений (определений)	$M_t = \text{SQRT}(M_1^2 + M_2^2) =$ $\text{SQRT}(0,6^2 + 0,08^2) = 0,1 \text{ м}$	—
611	417495,23	1261368,47	417495,23	1261368,47	Метод спутниковых геодезических измерений (определений)	$M_t = \text{SQRT}(M_1^2 + M_2^2) =$ $\text{SQRT}(0,6^2 + 0,08^2) = 0,1 \text{ м}$	—

610	417492,83	1261365,06	417492,83	1261365,06	Метод спутниковых геодезических измерений (определений)	$M_t = \text{SQRT}(M_1^2 + M_2^2) = \text{SQRT}(0,6^2 + 0,08^2) = 0,1 \text{ м}$	—
609	417492,13	1261364,01	417492,13	1261364,01	Метод спутниковых геодезических измерений (определений)	$M_t = \text{SQRT}(M_1^2 + M_2^2) = \text{SQRT}(0,6^2 + 0,08^2) = 0,1 \text{ м}$	—
608	417496,76	1261360,51	417496,76	1261360,51	Метод спутниковых геодезических измерений (определений)	$M_t = \text{SQRT}(M_1^2 + M_2^2) = \text{SQRT}(0,6^2 + 0,08^2) = 0,1 \text{ м}$	—
607	417492,12	1261353,38	417492,12	1261353,38	Метод спутниковых геодезических измерений (определений)	$M_t = \text{SQRT}(M_1^2 + M_2^2) = \text{SQRT}(0,6^2 + 0,08^2) = 0,1 \text{ м}$	—
606	417488,54	1261347,89	417488,54	1261347,89	Метод спутниковых геодезических измерений (определений)	$M_t = \text{SQRT}(M_1^2 + M_2^2) = \text{SQRT}(0,6^2 + 0,08^2) = 0,1 \text{ м}$	—
605	417495,50	1261343,27	417495,50	1261343,27	Метод спутниковых геодезических измерений (определений)	$M_t = \text{SQRT}(M_1^2 + M_2^2) = \text{SQRT}(0,6^2 + 0,08^2) = 0,1 \text{ м}$	—
н217У	—	—	417501,90	1261339,04	Метод спутниковых геодезических измерений (определений)	$M_t = \text{SQRT}(M_1^2 + M_2^2) = \text{SQRT}(0,6^2 + 0,08^2) = 0,1 \text{ м}$	—
621	417515,08	1261330,28	417515,08	1261330,28	Метод спутниковых геодезических измерений (определений)	$M_t = \text{SQRT}(M_1^2 + M_2^2) = \text{SQRT}(0,6^2 + 0,08^2) = 0,1 \text{ м}$	—
620	417516,30	1261332,02	417516,30	1261332,02	Метод спутниковых геодезических измерений (определений)	$M_t = \text{SQRT}(M_1^2 + M_2^2) = \text{SQRT}(0,6^2 + 0,08^2) = 0,1 \text{ м}$	—
619	417557,59	1261303,83	417557,59	1261303,83	Метод спутниковых геодезических измерений (определений)	$M_t = \text{SQRT}(M_1^2 + M_2^2) = \text{SQRT}(0,6^2 + 0,08^2) = 0,1 \text{ м}$	—



					измерений (определений)	
--	--	--	--	--	----------------------------	--

**2. Сведения о частях границ уточняемого земельного участка с кадастровым номером 31:12:0702007:232**

Обозначение части границ		Горизонтальное проложение (S), м	Описание прохождения части границ	Сведения о согласовании местоположения границ(согласовано/спорное)
от т.	до т.			
1	2	3	4	5
619	618	12,12	—	—
618	617	73,32	—	—
617	616	5,67	—	—
616	615	8,69	—	—
615	622	0,32	—	—
622	611	7,06	—	—
611	610	4,17	—	—
610	609	1,26	—	—
609	608	5,80	—	—
608	607	8,51	—	—
607	606	6,55	—	—
606	605	8,35	—	—
605	н217У	7,67	—	—
н217У	621	15,83	—	—
621	620	2,13	—	—
620	619	50,00	—	—

**3. Характеристики уточняемого земельного участка с кадастровым номером 31:12:0702007:232**

№ п/п	Наименование характеристик земельного участка	Значение характеристики
1	2	3
1.	Адрес земельного участка	—
1.1.	Сведения о местоположении земельного участка (при отсутствии адреса) в структурированном в соответствии с федеральной информационной адресной системой виде	обл. Белгородская, р-н Краснояружский, п. Красная Яруга, ул. Солнечная, 14/1
1.2.	Дополнительные сведения о местоположении земельного участка	—
2.	Площадь земельного участка ± величина погрешности определения(вычисления) площади ( $P \pm \Delta P$ ), м <sup>2</sup>	1176±12
3.	Формула, примененная для вычисления предельной погрешности определения площади земельного участка, с подставленными значениями и итоговые (вычисленные) значения ( $\Delta P$ ), м2	$\Delta P = 3,5 \cdot M_t \cdot \sqrt{P_{\text{ДОК}}} = 3,5 \cdot 0,10 \cdot \sqrt{1176} = 12$
4.	Площадь земельного участка согласно сведениям Единого	1176

1	2	3
	государственного реестра недвижимости (Ркад), м <sup>2</sup>	
5.	Оценка расхождения Р и Ркад (Р – Ркад), м <sup>2</sup>	0
6.	Предельный минимальный и максимальный размеры земельного участка (Рмин и Рмакс), м <sup>2</sup>	Рмин=1500, Рмакс=5000
7.	Кадастровый или иной государственный учетный номер (инвентарный) здания, сооружения, объекта незавершенного строительства, расположенного на земельном участке	—
8.	Вид (виды) разрешенного использования	Для ведения личного подсобного хозяйства
8.1.	Дополнительные сведения об использовании земельного участка	—
9.	Сведения о земельных участках (землях общего пользования, территории общего пользования), посредством которых обеспечивается доступ	—
10.	Иные сведения	—

**4. Пояснения к сведениям об уточняемом земельном участке с кадастровым номером 31:12:0702007:232 :**

1.	
----	--

**1. Сведения о характерных точках границ уточняемого земельного участка с кадастровым номером 31:12:0702007:237**

Система координат МСК-31					Зона № 1		
Обозначение характерных точек границ	Координаты, м				Метод определения координат	Формулы, примененные для расчета средней квадратической погрешности определения координат характерных точек границ (M <sub>t</sub> ), с подставленными в такие формулы значениями и итоговые (вычисленные) значения M <sub>t</sub> , м	Описание закрепления точки
	содержатся в Едином государственном реестре недвижимости		определены в результате выполнения комплексных кадастровых работ				
	X	Y	X	Y			
1	2	3	4	5	6	7	8
н598У	—	—	417005,80	1261314,43	Метод спутниковых геодезических измерений (определений)	$M_t = \text{SQRT}(M_1^2 + M_2^2) = \text{SQRT}(0,6^2 + 0,08^2) = 0,1 \text{ м}$	—
н595У	—	—	417007,14	1261349,78	Метод спутниковых геодезических измерений (определений)	$M_t = \text{SQRT}(M_1^2 + M_2^2) = \text{SQRT}(0,6^2 + 0,08^2) = 0,1 \text{ м}$	—
н558У	—	—	416964,95	1261352,59	Метод спутниковых геодезических измерений (определений)	$M_t = \text{SQRT}(M_1^2 + M_2^2) = \text{SQRT}(0,6^2 + 0,08^2) = 0,1 \text{ м}$	—

					измерений (определений)		
н245У	—	—	416962,94	1261317,70	Метод спутниковых геодезических измерений (определений)	$M_t = \text{SQRT}(M_1^2 + M_2^2) = \text{SQRT}(0,6^2 + 0,08^2) = 0,1 \text{ м}$	—
н244У	—	—	416966,94	1261317,32	Метод спутниковых геодезических измерений (определений)	$M_t = \text{SQRT}(M_1^2 + M_2^2) = \text{SQRT}(0,6^2 + 0,08^2) = 0,1 \text{ м}$	—
н598У	—	—	417005,80	1261314,43	Метод спутниковых геодезических измерений (определений)	$M_t = \text{SQRT}(M_1^2 + M_2^2) = \text{SQRT}(0,6^2 + 0,08^2) = 0,1 \text{ м}$	—
219	49914,60	24890,14	—	—	Метод спутниковых геодезических измерений (определений)	$M_t = \text{SQRT}(M_1^2 + M_2^2) = \text{SQRT}(0,6^2 + 0,08^2) = 0,1 \text{ м}$	—
222	49956,77	24885,97	—	—	Метод спутниковых геодезических измерений (определений)	$M_t = \text{SQRT}(M_1^2 + M_2^2) = \text{SQRT}(0,6^2 + 0,08^2) = 0,1 \text{ м}$	—
221	49958,45	24921,48	—	—	Метод спутниковых геодезических измерений (определений)	$M_t = \text{SQRT}(M_1^2 + M_2^2) = \text{SQRT}(0,6^2 + 0,08^2) = 0,1 \text{ м}$	—
220	49916,32	24925,50	—	—	Метод спутниковых геодезических измерений (определений)	$M_t = \text{SQRT}(M_1^2 + M_2^2) = \text{SQRT}(0,6^2 + 0,08^2) = 0,1 \text{ м}$	—

**2. Сведения о частях границ уточняемого земельного участка с кадастровым номером 31:12:0702007:237**

Обозначение части границ		Горизонтальное положение (S), м	Описание прохождения части границ	Сведения о согласовании местоположения границ(согласовано/спорное)
от т.	до т.			
1	2	3	4	5
н598У	н595У	35,38	—	—
н595У	н558У	42,28	—	—
н558У	н245У	34,95	—	—

н245У	н244У	4,02	—	—
н244У	н598У	38,97	—	—

### 3. Характеристики уточняемого земельного участка с кадастровым номером 31:12:0702007:237

№ п/п	Наименование характеристик земельного участка	Значение характеристики
1	2	3
1.	Адрес земельного участка	—
1.1.	Сведения о местоположении земельного участка (при отсутствии адреса) в структурированном в соответствии с федеральной информационной адресной системой виде	Белгородская область, р-н Краснояружский, п. Красная Яруга, ул. 5 Августа, д. 2
1.2.	Дополнительные сведения о местоположении земельного участка	—
2.	Площадь земельного участка ± величина погрешности определения(вычисления) площади ( $P \pm \Delta P$ ), м <sup>2</sup>	1500±14
3.	Формула, примененная для вычисления предельной погрешности определения площади земельного участка, с подставленными значениями и итоговые (вычисленные) значения ( $\Delta P$ ), м <sup>2</sup>	$\Delta P = 3,5 \cdot M_t \cdot \sqrt{P_{\text{док}}} = 3,5 \cdot 0,10 \cdot \sqrt{1500} = 14$
4.	Площадь земельного участка согласно сведениям Единого государственного реестра недвижимости ( $P_{\text{кад}}$ ), м <sup>2</sup>	1500
5.	Оценка расхождения $P$ и $P_{\text{кад}}$ ( $P - P_{\text{кад}}$ ), м <sup>2</sup>	0
6.	Предельный минимальный и максимальный размеры земельного участка ( $P_{\text{мин}}$ и $P_{\text{макс}}$ ), м <sup>2</sup>	$P_{\text{мин}}=1500$ , $P_{\text{макс}}=5000$
7.	Кадастровый или иной государственный учетный номер (инвентарный) здания, сооружения, объекта незавершенного строительства, расположенного на земельном участке	31:12:0702007:587
8.	Вид (виды) разрешенного использования	Для индивидуального жилищного строительства
8.1.	Дополнительные сведения об использовании земельного участка	—
9.	Сведения о земельных участках (землях общего пользования, территории общего пользования), посредством которых обеспечивается доступ	—
10.	Иные сведения	В отношении земельного участка с кадастровым номером 31:12:0702007:237 реестровая ошибка заключается в том, что фактическое местоположение земельного участка не соответствуют его координатному описанию, а именно: граница земельного участка по сведениям ЕГРН смещена относительно его фактического местоположения. Есть основания полагать, что смещение произошло из-за того, что согласно пункту 6.2.4 инструкции ГКИНП (ОНТА)-02-262-02, действующей на момент проведения кадастровых работ, следует использовать не менее четырех пунктов с известными плановыми координатами, а при проведении съемки использовалось

1	2	3
		меньшее количество пунктов. В результате исправления реестровой ошибки граница земельного участка сформирована по фактическому землепользованию, площадь земельного участка при исправлении составляет 1509 кв.м, при этом площадь земельного участка по сведениям ЕГРН – 1500 кв.м. Площадь земельного участка после уточнения его границ превышает площадь по сведениям ЕГРН на величину предельного минимального размера земельного участка, установленный в соответствии с земельным законодательством, что является допустимым.

**4. Пояснения к сведениям об уточняемом земельном участке с кадастровым номером 31:12:0702007:237 :**

1.

**1. Сведения о характерных точках границ уточняемого земельного участка с кадастровым номером 31:12:0702007:238**

Система координат МСК-31					Зона № 1		
Обозначение характерных точек границ	Координаты, м				Метод определения координат	Формулы, примененные для расчета средней квадратической погрешности определения координат характерных точек границ ( $M_t$ ), с подставленными в такие формулы значениями и итоговые (вычисленные) значения $M_t$ , м	Описание закрепления точки
	содержатся в Едином государственном реестре недвижимости		определены в результате выполнения комплексных кадастровых работ				
	X	Y	X	Y			
1	2	3	4	5	6	7	8
н599У	—	—	417023,48	1261313,19	Метод спутниковых геодезических измерений (определений)	$M_t = \text{SQRT}(M_1^2 + M_2^2) = \text{SQRT}(0,6^2 + 0,08^2) = 0,1 \text{ м}$	—
н557У	—	—	417023,98	1261348,64	Метод спутниковых геодезических измерений (определений)	$M_t = \text{SQRT}(M_1^2 + M_2^2) = \text{SQRT}(0,6^2 + 0,08^2) = 0,1 \text{ м}$	—
н595У	—	—	417007,14	1261349,78	Метод спутниковых геодезических измерений (определений)	$M_t = \text{SQRT}(M_1^2 + M_2^2) = \text{SQRT}(0,6^2 + 0,08^2) = 0,1 \text{ м}$	—
н598У	—	—	417005,80	1261314,43	Метод спутниковых	$M_t = \text{SQRT}(M_1^2 + M_2^2) =$	—

					геодезических измерений (определений)	$\text{SQRT}(0,6^2+0,08^2) = 0,1 \text{ м}$	
н599У	—	—	417023,48	1261313,19	Метод спутниковых геодезических измерений (определений)	$M_t = \text{SQRT}(M_1^2+M_2^2) = \text{SQRT}(0,6^2+0,08^2) = 0,1 \text{ м}$	—
222	49956,77	24885,97	—	—	Метод спутниковых геодезических измерений (определений)	$M_t = \text{SQRT}(M_1^2+M_2^2) = \text{SQRT}(0,6^2+0,08^2) = 0,1 \text{ м}$	—
224	49972,76	24884,39	—	—	Метод спутниковых геодезических измерений (определений)	$M_t = \text{SQRT}(M_1^2+M_2^2) = \text{SQRT}(0,6^2+0,08^2) = 0,1 \text{ м}$	—
223	49974,44	24919,95	—	—	Метод спутниковых геодезических измерений (определений)	$M_t = \text{SQRT}(M_1^2+M_2^2) = \text{SQRT}(0,6^2+0,08^2) = 0,1 \text{ м}$	—
221	49958,45	24921,48	—	—	Метод спутниковых геодезических измерений (определений)	$M_t = \text{SQRT}(M_1^2+M_2^2) = \text{SQRT}(0,6^2+0,08^2) = 0,1 \text{ м}$	—

## 2. Сведения о частях границ уточняемого земельного участка с кадастровым номером 31:12:0702007:238

Обозначение части границ		Горизонтальное проложение (S), м	Описание прохождения части границ	Сведения о согласовании местоположения границ(согласовано/спорное)
от т.	до т.			
1	2	3	4	5
н599У	н557У	35,45	—	—
н557У	н595У	16,88	—	—
н595У	н598У	35,38	—	—
н598У	н599У	17,72	—	—

## 3. Характеристики уточняемого земельного участка с кадастровым номером 31:12:0702007:238

№ п/п	Наименование характеристик земельного участка	Значение характеристики
1	2	3
1.	Адрес земельного участка	—
1.1.	Сведения о местоположении земельного участка (при отсутствии адреса) в структурированном в соответствии с федеральной информационной	Белгородская область, р-н Краснояружский, п. Красная Яруга, ул. 5 Августа, д. 2

1	2	3
	адресной системой виде	
1.2.	Дополнительные сведения о местоположении земельного участка	—
2.	Площадь земельного участка ± величина погрешности определения(вычисления) площади ( $P \pm \Delta P$ ), м <sup>2</sup>	612±8
3.	Формула, примененная для вычисления предельной погрешности определения площади земельного участка, с подставленными значениями и итоговые (вычисленные) значения ( $\Delta P$ ), м <sup>2</sup>	$\Delta P = 3,5 \cdot M_t \cdot \sqrt{P_{\text{ДОК}}} = 3,5 \cdot 0,10 \cdot \sqrt{571} = 8$
4.	Площадь земельного участка согласно сведениям Единого государственного реестра недвижимости ( $P_{\text{кад}}$ ), м <sup>2</sup>	571
5.	Оценка расхождения $P$ и $P_{\text{кад}}$ ( $P - P_{\text{кад}}$ ), м <sup>2</sup>	41
6.	Предельный минимальный и максимальный размеры земельного участка ( $P_{\text{мин}}$ и $P_{\text{макс}}$ ), м <sup>2</sup>	$P_{\text{мин}}=1500, P_{\text{макс}}=5000$
7.	Кадастровый или иной государственный учетный номер (инвентарный) здания, сооружения, объекта незавершенного строительства, расположенного на земельном участке	—
8.	Вид (виды) разрешенного использования	Для индивидуального жилищного строительства
8.1.	Дополнительные сведения об использовании земельного участка	—
9.	Сведения о земельных участках (землях общего пользования, территории общего пользования), посредством которых обеспечивается доступ	—
10.	Иные сведения	<p>В отношении земельного участка с кадастровым номером 31:12:0702007:238 реестровая ошибка заключается в том, что фактическое местоположение земельного участка не соответствует его координатному описанию, а именно: граница земельного участка по сведениям ЕГРН смещена относительно его фактического местоположения. Есть основания полагать, что смещение произошло из-за того, что согласно пункту 6.2.4 инструкции ГКИНП (ОНТА)-02-262-02, действующей на момент проведения кадастровых работ, следует использовать не менее четырех пунктов с известными плановыми координатами, а при проведении съемки использовалось меньшее количество пунктов. В результате исправления реестровой ошибки граница земельного участка сформирована по фактическому землепользованию, площадь земельного участка при исправлении составляет 612 кв.м, при этом площадь земельного участка по сведениям ЕГРН – 571 кв.м. Площадь земельного участка после уточнения его границ превышает площадь по сведениям ЕГРН на величину предельного минимального размера земельного участка, установленный в соответствии с земельным законодательством, что</p>

<b>1</b>	<b>2</b>	<b>3</b>
		является допустимым.

**4. Пояснения к сведениям об уточняемом земельном участке с кадастровым номером 31:12:0702007:238 :**

<b>1.</b>	
-----------	--

**1. Сведения о характерных точках границ уточняемого земельного участка с кадастровым номером 31:12:0702007:243**

Система координат МСК-31 Зона № 1

Обозначение характерных точек границ	Координаты, м				Метод определения координат	Формулы, примененные для расчета средней квадратической погрешности определения координат характерных точек границ ( $M_t$ ), с подставленными в такие формулы значениями и итоговые (вычисленные) значения $M_t$ , м	Описание закрепления точки
	содержатся в Едином государственном реестре недвижимости		определены в результате выполнения комплексных кадастровых работ				
	X	Y	X	Y			
1	2	3	4	5	6	7	8
661	417634,70	1261283,21	417634,70	1261283,21	Метод спутниковых геодезических измерений (определений)	$M_t = \text{SQRT}(M1^2+M2^2) =$ $\text{SQRT}(0,6^2+0,08^2) = 0,1$ м	—
655	417647,34	1261301,99	417647,34	1261301,99	Метод спутниковых геодезических измерений (определений)	$M_t = \text{SQRT}(M1^2+M2^2) =$ $\text{SQRT}(0,6^2+0,08^2) = 0,1$ м	—
654	417618,45	1261320,82	417618,45	1261320,82	Метод спутниковых геодезических измерений (определений)	$M_t = \text{SQRT}(M1^2+M2^2) =$ $\text{SQRT}(0,6^2+0,08^2) = 0,1$ м	—
653	417612,75	1261324,53	417612,75	1261324,53	Метод спутниковых геодезических измерений (определений)	$M_t = \text{SQRT}(M1^2+M2^2) =$ $\text{SQRT}(0,6^2+0,08^2) = 0,1$ м	—
652	417606,48	1261328,14	417606,48	1261328,14	Метод спутниковых геодезических измерений (определений)	$M_t = \text{SQRT}(M1^2+M2^2) =$ $\text{SQRT}(0,6^2+0,08^2) = 0,1$ м	—
651	417591,62	1261336,71	417591,62	1261336,71	Метод спутниковых	$M_t = \text{SQRT}(M1^2+M2^2) =$	—



					геодезических измерений (определений)	$\text{SQRT}(0,6^2+0,08^2) = 0,1 \text{ м}$	
595	417580,09	1261317,29	417580,09	1261317,29	Метод спутниковых геодезических измерений (определений)	$M_t = \text{SQRT}(M_1^2+M_2^2) = \text{SQRT}(0,6^2+0,08^2) = 0,1 \text{ м}$	—
598	417593,02	1261309,16	417593,02	1261309,16	Метод спутниковых геодезических измерений (определений)	$M_t = \text{SQRT}(M_1^2+M_2^2) = \text{SQRT}(0,6^2+0,08^2) = 0,1 \text{ м}$	—
597	417603,24	1261302,73	417603,24	1261302,73	Метод спутниковых геодезических измерений (определений)	$M_t = \text{SQRT}(M_1^2+M_2^2) = \text{SQRT}(0,6^2+0,08^2) = 0,1 \text{ м}$	—
596	417604,89	1261301,70	417604,89	1261301,70	Метод спутниковых геодезических измерений (определений)	$M_t = \text{SQRT}(M_1^2+M_2^2) = \text{SQRT}(0,6^2+0,08^2) = 0,1 \text{ м}$	—
604	—	—	417619,66	1261292,54	Метод спутниковых геодезических измерений (определений)	$M_t = \text{SQRT}(M_1^2+M_2^2) = \text{SQRT}(0,6^2+0,08^2) = 0,1 \text{ м}$	—
661	417634,70	1261283,21	417634,70	1261283,21	Метод спутниковых геодезических измерений (определений)	$M_t = \text{SQRT}(M_1^2+M_2^2) = \text{SQRT}(0,6^2+0,08^2) = 0,1 \text{ м}$	—

**2. Сведения о частях границ уточняемого земельного участка с кадастровым номером 31:12:0702007:243**

Обозначение части границ		Горизонтальное проложение (S), м	Описание прохождения части границ	Сведения о согласовании местоположения границ(согласовано/спорное)
от т.	до т.			
1	2	3	4	5
661	655	22,64	—	—
655	654	34,48	—	—
654	653	6,80	—	—
653	652	7,23	—	—
652	651	17,15	—	—
651	595	22,58	—	—

595	598	15,27	—	—
598	597	12,07	—	—
597	596	1,95	—	—
596	604	17,38	—	—
604	661	17,70	—	—

### 3. Характеристики уточняемого земельного участка с кадастровым номером 31:12:0702007:243

№ п/п	Наименование характеристик земельного участка	Значение характеристики
1	2	3
1.	Адрес земельного участка	—
1.1.	Сведения о местоположении земельного участка (при отсутствии адреса) в структурированном в соответствии с федеральной информационной адресной системой виде	Белгородская область, р-н Краснояружский, п. Красная Яруга, ул. Первомайская, д. 56
1.2.	Дополнительные сведения о местоположении земельного участка	—
2.	Площадь земельного участка ± величина погрешности определения(вычисления) площади ( $P \pm \Delta P$ ), м <sup>2</sup>	1500±14
3.	Формула, примененная для вычисления предельной погрешности определения площади земельного участка, с подставленными значениями и итоговые (вычисленные) значения ( $\Delta P$ ), м <sup>2</sup>	$\Delta P = 3,5 \cdot M_t \cdot \sqrt{P_{\text{док}}} = 3,5 \cdot 0,10 \cdot \sqrt{1500} = 14$
4.	Площадь земельного участка согласно сведениям Единого государственного реестра недвижимости ( $P_{\text{кад}}$ ), м <sup>2</sup>	1500
5.	Оценка расхождения $P$ и $P_{\text{кад}}$ ( $P - P_{\text{кад}}$ ), м <sup>2</sup>	0
6.	Предельный минимальный и максимальный размеры земельного участка ( $P_{\text{мин}}$ и $P_{\text{макс}}$ ), м <sup>2</sup>	$P_{\text{мин}}=1500$ , $P_{\text{макс}}=5000$
7.	Кадастровый или иной государственный учетный номер (инвентарный) здания, сооружения, объекта незавершенного строительства, расположенного на земельном участке	31:12:0702007:571
8.	Вид (виды) разрешенного использования	Для индивидуального жилищного строительства
8.1.	Дополнительные сведения об использовании земельного участка	—
9.	Сведения о земельных участках (землях общего пользования, территории общего пользования), посредством которых обеспечивается доступ	—
10.	Иные сведения	—

### 4. Пояснения к сведениям об уточняемом земельном участке с кадастровым номером 31:12:0702007:243 :

1.	
----	--

#### 1. Сведения о характерных точках границ уточняемого земельного участка с кадастровым номером 31:12:0702007:244

Система координат МСК-31

Зона № 1

Обозначение характерных точек границ	Координаты, м				Метод определения координат	Формулы, примененные для расчета средней квадратической погрешности определения координат характерных точек границ (M <sub>t</sub> ), с подставленными в такие формулы значениями и итоговые (вычисленные) значения M <sub>t</sub> , м	Описание закрепления точки
	содержатся в Едином государственном реестре недвижимости		определены в результате выполнения комплексных кадастровых работ				
	X	Y	X	Y			
1	2	3	4	5	6	7	8
240	417067,25	1261316,56	417067,25	1261316,56	Метод спутниковых геодезических измерений (определений)	$M_t = \text{SQRT}(M_1^2 + M_2^2) = \text{SQRT}(0,6^2 + 0,08^2) = 0,1 \text{ м}$	—
241	417067,81	1261336,59	417067,81	1261336,59	Метод спутниковых геодезических измерений (определений)	$M_t = \text{SQRT}(M_1^2 + M_2^2) = \text{SQRT}(0,6^2 + 0,08^2) = 0,1 \text{ м}$	—
242	417068,89	1261366,07	417068,89	1261366,07	Метод спутниковых геодезических измерений (определений)	$M_t = \text{SQRT}(M_1^2 + M_2^2) = \text{SQRT}(0,6^2 + 0,08^2) = 0,1 \text{ м}$	—
243	417069,04	1261370,16	417069,04	1261370,16	Метод спутниковых геодезических измерений (определений)	$M_t = \text{SQRT}(M_1^2 + M_2^2) = \text{SQRT}(0,6^2 + 0,08^2) = 0,1 \text{ м}$	—
244	417069,07	1261371,00	417069,07	1261371,00	Метод спутниковых геодезических измерений (определений)	$M_t = \text{SQRT}(M_1^2 + M_2^2) = \text{SQRT}(0,6^2 + 0,08^2) = 0,1 \text{ м}$	—
235	417069,18	1261373,94	417069,18	1261373,94	Метод спутниковых геодезических измерений (определений)	$M_t = \text{SQRT}(M_1^2 + M_2^2) = \text{SQRT}(0,6^2 + 0,08^2) = 0,1 \text{ м}$	—
236	417065,06	1261374,14	417065,06	1261374,14	Метод спутниковых геодезических измерений (определений)	$M_t = \text{SQRT}(M_1^2 + M_2^2) = \text{SQRT}(0,6^2 + 0,08^2) = 0,1 \text{ м}$	—
237	417064,21	1261374,18	417064,21	1261374,18	Метод спутниковых	$M_t = \text{SQRT}(M_1^2 + M_2^2) =$	—

					геодезических измерений (определений)	$\text{SQRT}(0,6^2+0,08^2) = 0,1 \text{ м}$	
238	417058,14	1261374,46	417058,14	1261374,46	Метод спутниковых геодезических измерений (определений)	$Mt = \text{SQRT}(M1^2+M2^2) = \text{SQRT}(0,6^2+0,08^2) = 0,1 \text{ м}$	—
232	417047,08	1261374,98	417047,08	1261374,98	Метод спутниковых геодезических измерений (определений)	$Mt = \text{SQRT}(M1^2+M2^2) = \text{SQRT}(0,6^2+0,08^2) = 0,1 \text{ м}$	—
233	417046,95	1261370,90	417046,95	1261370,90	Метод спутниковых геодезических измерений (определений)	$Mt = \text{SQRT}(M1^2+M2^2) = \text{SQRT}(0,6^2+0,08^2) = 0,1 \text{ м}$	—
234	417045,43	1261325,44	417045,43	1261325,44	Метод спутниковых геодезических измерений (определений)	$Mt = \text{SQRT}(M1^2+M2^2) = \text{SQRT}(0,6^2+0,08^2) = 0,1 \text{ м}$	—
н536У	—	—	417044,96	1261313,20	Метод спутниковых геодезических измерений (определений)	$Mt = \text{SQRT}(M1^2+M2^2) = \text{SQRT}(0,6^2+0,08^2) = 0,1 \text{ м}$	—
228	417044,71	1261306,67	417044,71	1261306,67	Метод спутниковых геодезических измерений (определений)	$Mt = \text{SQRT}(M1^2+M2^2) = \text{SQRT}(0,6^2+0,08^2) = 0,1 \text{ м}$	—
239	417066,84	1261306,40	417066,84	1261306,40	Метод спутниковых геодезических измерений (определений)	$Mt = \text{SQRT}(M1^2+M2^2) = \text{SQRT}(0,6^2+0,08^2) = 0,1 \text{ м}$	—
240	417067,25	1261316,56	417067,25	1261316,56	Метод спутниковых геодезических измерений (определений)	$Mt = \text{SQRT}(M1^2+M2^2) = \text{SQRT}(0,6^2+0,08^2) = 0,1 \text{ м}$	—

**2. Сведения о частях границ уточняемого земельного участка с кадастровым номером 31:12:0702007:244**

Обозначение части границ		Горизонтальное проложение (S), м	Описание прохождения части границ	Сведения о согласовании местоположения границ(согласовано/спорное)
от т.	до т.			

1	2	3	4	5
240	241	20,04	—	—
241	242	29,50	—	—
242	243	4,09	—	—
243	244	0,84	—	—
244	235	2,94	—	—
235	236	4,12	—	—
236	237	0,85	—	—
237	238	6,08	—	—
238	232	11,07	—	—
232	233	4,08	—	—
233	234	45,49	—	—
234	н536У	12,25	—	—
н536У	228	6,53	—	—
228	239	22,13	—	—
239	240	10,17	—	—

### 3. Характеристики уточняемого земельного участка с кадастровым номером 31:12:0702007:244

№ п/п	Наименование характеристик земельного участка	Значение характеристики
1	2	3
1.	Адрес земельного участка	—
1.1.	Сведения о местоположении земельного участка (при отсутствии адреса) в структурированном в соответствии с федеральной информационной адресной системой виде	обл. Белгородская, р-н Краснояружский, п. Красная Яруга, ул. 5 Августа, дом 6
1.2.	Дополнительные сведения о местоположении земельного участка	—
2.	Площадь земельного участка ± величина погрешности определения(вычисления) площади ( $P \pm \Delta P$ ), м <sup>2</sup>	1500±14
3.	Формула, примененная для вычисления предельной погрешности определения площади земельного участка, с подставленными значениями и итоговые (вычисленные) значения ( $\Delta P$ ), м <sup>2</sup>	$\Delta P = 3,5 \cdot M_t \cdot \sqrt{P_{\text{док}}} = 3,5 \cdot 0,10 \cdot \sqrt{1500} = 14$
4.	Площадь земельного участка согласно сведениям Единого государственного реестра недвижимости ( $P_{\text{кад}}$ ), м <sup>2</sup>	1500
5.	Оценка расхождения $P$ и $P_{\text{кад}}$ ( $P - P_{\text{кад}}$ ), м <sup>2</sup>	0
6.	Предельный минимальный и максимальный размеры земельного участка ( $P_{\text{мин}}$ и $P_{\text{макс}}$ ), м <sup>2</sup>	$P_{\text{мин}}=1500$ , $P_{\text{макс}}=5000$
7.	Кадастровый или иной государственный учетный номер (инвентарный) здания, сооружения, объекта незавершенного строительства, расположенного на земельном участке	31:12:0702007:558

1	2	3
8.	Вид (виды) разрешенного использования	Для индивидуального жилищного строительства
8.1.	Дополнительные сведения об использовании земельного участка	—
9.	Сведения о земельных участках (землях общего пользования, территории общего пользования), посредством которых обеспечивается доступ	—
10.	Иные сведения	В отношении земельного участка с кадастровым номером 31:12:0702007:244 реестровая ошибка заключается в том, что появилась необходимость образовать новые характерные точки, при этом вновь образованные характерные точки не уточняют (не изменяют) местоположение ранее установленных границ земельного участка. Добавление новых точек не затрагивает интересы собственников, т.к. площадь и конфигурация земельных участков не изменяется.

**4. Пояснения к сведениям об уточняемом земельном участке с кадастровым номером 31:12:0702007:244 :**

1.

**1. Сведения о характерных точках границ уточняемого земельного участка с кадастровым номером 31:12:0702007:267**

Система координат МСК-31					Зона № 1		
Обозначение характерных точек границ	Координаты, м				Метод определения координат	Формулы, примененные для расчета средней квадратической погрешности определения координат характерных точек границ ( $M_t$ ), с подставленными в такие формулы значениями и итоговые (вычисленные) значения $M_t$ , м	Описание закрепления точки
	содержатся в Едином государственном реестре недвижимости		определены в результате выполнения комплексных кадастровых работ				
	X	Y	X	Y			
1	2	3	4	5	6	7	8
н557У	—	—	417023,98	1261348,64	Метод спутниковых геодезических измерений (определений)	$M_t = \text{SQRT}(M_1^2 + M_2^2) = \text{SQRT}(0,6^2 + 0,08^2) = 0,1 \text{ м}$	—
н597У	—	—	417025,62	1261384,25	Метод спутниковых геодезических измерений (определений)	$M_t = \text{SQRT}(M_1^2 + M_2^2) = \text{SQRT}(0,6^2 + 0,08^2) = 0,1 \text{ м}$	—
н596У	—	—	417008,58	1261385,69	Метод спутниковых геодезических измерений (определений)	$M_t = \text{SQRT}(M_1^2 + M_2^2) = \text{SQRT}(0,6^2 + 0,08^2) = 0,1 \text{ м}$	—

					измерений (определений)		
н595У	—	—	417007,14	1261349,78	Метод спутниковых геодезических измерений (определений)	$Mt = \sqrt{M1^2 + M2^2} = \sqrt{0,6^2 + 0,08^2} = 0,1 \text{ м}$	—
н557У	—	—	417023,98	1261348,64	Метод спутниковых геодезических измерений (определений)	$Mt = \sqrt{M1^2 + M2^2} = \sqrt{0,6^2 + 0,08^2} = 0,1 \text{ м}$	—
212	417009,90	1261346,80	—	—	Метод спутниковых геодезических измерений (определений)	$Mt = \sqrt{M1^2 + M2^2} = \sqrt{0,6^2 + 0,08^2} = 0,1 \text{ м}$	—
218	417025,88	1261345,16	—	—	Метод спутниковых геодезических измерений (определений)	$Mt = \sqrt{M1^2 + M2^2} = \sqrt{0,6^2 + 0,08^2} = 0,1 \text{ м}$	—
214	417026,45	1261381,68	—	—	Метод спутниковых геодезических измерений (определений)	$Mt = \sqrt{M1^2 + M2^2} = \sqrt{0,6^2 + 0,08^2} = 0,1 \text{ м}$	—
213	417011,36	1261383,04	—	—	Метод спутниковых геодезических измерений (определений)	$Mt = \sqrt{M1^2 + M2^2} = \sqrt{0,6^2 + 0,08^2} = 0,1 \text{ м}$	—

## 2. Сведения о частях границ уточняемого земельного участка с кадастровым номером 31:12:0702007:267

Обозначение части границ		Горизонтальное положение (S), м	Описание прохождения части границ	Сведения о согласовании местоположения границ (согласовано/спорное)
от т.	до т.			
1	2	3	4	5
н557У	н597У	35,65	—	—
н597У	н596У	17,10	—	—
н596У	н595У	35,94	—	—
н595У	н557У	16,88	—	—

## 3. Характеристики уточняемого земельного участка с кадастровым номером 31:12:0702007:267

№ п/п	Наименование характеристик земельного участка	Значение характеристики
1	2	3

1	2	3
1.	Адрес земельного участка	—
1.1.	Сведения о местоположении земельного участка (при отсутствии адреса) в структурированном в соответствии с федеральной информационной адресной системой виде	обл. Белгородская, р-н Краснояружский, п. Красная Яруга, ул. 5 Августа, 3
1.2.	Дополнительные сведения о местоположении земельного участка	—
2.	Площадь земельного участка ± величина погрешности определения(вычисления) площади ( $P \pm \Delta P$ ), м <sup>2</sup>	608±8
3.	Формула, примененная для вычисления предельной погрешности определения площади земельного участка, с подставленными значениями и итоговые (вычисленные) значения ( $\Delta P$ ), м <sup>2</sup>	$\Delta P = 3,5 \cdot M_t \cdot \sqrt{P_{\text{док}}} = 3,5 \cdot 0,10 \cdot \sqrt{567} = 8$
4.	Площадь земельного участка согласно сведениям Единого государственного реестра недвижимости ( $P_{\text{кад}}$ ), м <sup>2</sup>	567
5.	Оценка расхождения $P$ и $P_{\text{кад}}$ ( $P - P_{\text{кад}}$ ), м <sup>2</sup>	41
6.	Предельный минимальный и максимальный размеры земельного участка ( $P_{\text{мин}}$ и $P_{\text{макс}}$ ), м <sup>2</sup>	$P_{\text{мин}}=1500$ , $P_{\text{макс}}=5000$
7.	Кадастровый или иной государственный учетный номер (инвентарный) здания, сооружения, объекта незавершенного строительства, расположенного на земельном участке	—
8.	Вид (виды) разрешенного использования	Для Индивидуального жилищного строительства
8.1.	Дополнительные сведения об использовании земельного участка	—
9.	Сведения о земельных участках (землях общего пользования, территории общего пользования), посредством которых обеспечивается доступ	—
10.	Иные сведения	В отношении земельного участка с кадастровым номером 31:12:0702007:267 реестровая ошибка заключается в том, что фактическое местоположение земельного участка не соответствуют его координатному описанию, а именно: граница земельного участка по сведениям ЕГРН смещена относительно его фактического местоположения. Есть основания полагать, что смещение произошло из-за того, что согласно пункту 6.2.4 инструкции ГКИНП (ОНТА)-02-262-02, действующей на момент проведения кадастровых работ, следует использовать не менее четырех пунктов с известными плановыми координатами, а при проведении съемки использовалось меньшее количество пунктов. В результате исправления реестровой ошибки граница земельного участка сформирована по фактическому землепользованию, площадь земельного участка при исправлении составляет 608 кв.м, при этом площадь земельного участка по сведениям ЕГРН – 567 кв.м. Площадь земельного участка после



<b>1</b>	<b>2</b>	<b>3</b>
		уточнения его границ превышает площадь по сведениям ЕГРН на величину предельного минимального размера земельного участка, установленный в соответствии с земельным законодательством, что является допустимым.

**4. Пояснения к сведениям об уточняемом земельном участке с кадастровым номером 31:12:0702007:267 :**

1.

**1. Сведения о характерных точках границ уточняемого земельного участка с кадастровым номером 31:12:0702007:271**

**Система координат МСК-31**

**Зона № 1**

Обозначение характерных точек границ	Координаты, м				Метод определения координат	Формулы, примененные для расчета средней квадратической погрешности определения координат характерных точек границ ( $M_t$ ), с подставленными в такие формулы значениями и итоговые (вычисленные) значения $M_t$ , м	Описание закрепления точки
	содержатся в Едином государственном реестре недвижимости		определены в результате выполнения комплексных кадастровых работ				
	X	Y	X	Y			
1	2	3	4	5	6	7	8
31:12:0702007:233							
612	417483,06	1261378,16	417483,06	1261378,16	Метод спутниковых геодезических измерений (определений)	$M_t = \text{SQRT}(M1^2+M2^2) =$ $\text{SQRT}(0,6^2+0,08^2) = 0,1 \text{ м}$	—
613	417488,34	1261374,57	417488,34	1261374,57	Метод спутниковых геодезических измерений (определений)	$M_t = \text{SQRT}(M1^2+M2^2) =$ $\text{SQRT}(0,6^2+0,08^2) = 0,1 \text{ м}$	—
721	417490,32	1261377,57	417490,32	1261377,57	Метод спутниковых геодезических измерений (определений)	$M_t = \text{SQRT}(M1^2+M2^2) =$ $\text{SQRT}(0,6^2+0,08^2) = 0,1 \text{ м}$	—
722	417497,50	1261388,48	417497,50	1261388,48	Метод спутниковых геодезических измерений (определений)	$M_t = \text{SQRT}(M1^2+M2^2) =$ $\text{SQRT}(0,6^2+0,08^2) = 0,1 \text{ м}$	—
723	417499,04	1261390,82	417499,04	1261390,82	Метод спутниковых	$M_t = \text{SQRT}(M1^2+M2^2) =$	—

					геодезических измерений (определений)	$\text{SQRT}(0,6^2+0,08^2) = 0,1 \text{ м}$	
726	417493,86	1261394,23	417493,86	1261394,23	Метод спутниковых геодезических измерений (определений)	$M_t = \text{SQRT}(M_1^2+M_2^2) = \text{SQRT}(0,6^2+0,08^2) = 0,1 \text{ м}$	—
727	417492,32	1261391,89	417492,32	1261391,89	Метод спутниковых геодезических измерений (определений)	$M_t = \text{SQRT}(M_1^2+M_2^2) = \text{SQRT}(0,6^2+0,08^2) = 0,1 \text{ м}$	—
728	417487,27	1261384,21	417487,27	1261384,21	Метод спутниковых геодезических измерений (определений)	$M_t = \text{SQRT}(M_1^2+M_2^2) = \text{SQRT}(0,6^2+0,08^2) = 0,1 \text{ м}$	—
729	417487,11	1261384,31	417487,11	1261384,31	Метод спутниковых геодезических измерений (определений)	$M_t = \text{SQRT}(M_1^2+M_2^2) = \text{SQRT}(0,6^2+0,08^2) = 0,1 \text{ м}$	—
730	417484,99	1261381,09	417484,99	1261381,09	Метод спутниковых геодезических измерений (определений)	$M_t = \text{SQRT}(M_1^2+M_2^2) = \text{SQRT}(0,6^2+0,08^2) = 0,1 \text{ м}$	—
612	417483,06	1261378,16	417483,06	1261378,16	Метод спутниковых геодезических измерений (определений)	$M_t = \text{SQRT}(M_1^2+M_2^2) = \text{SQRT}(0,6^2+0,08^2) = 0,1 \text{ м}$	—
31:12:0702007:270							
618	417565,40	1261313,10	417565,40	1261313,10	Метод спутниковых геодезических измерений (определений)	$M_t = \text{SQRT}(M_1^2+M_2^2) = \text{SQRT}(0,6^2+0,08^2) = 0,1 \text{ м}$	—
731	417571,86	1261322,03	—	—	Метод спутниковых геодезических измерений (определений)	$M_t = \text{SQRT}(M_1^2+M_2^2) = \text{SQRT}(0,6^2+0,08^2) = 0,1 \text{ м}$	—
н273У	—	—	417571,88	1261322,08	Метод спутниковых геодезических измерений (определений)	$M_t = \text{SQRT}(M_1^2+M_2^2) = \text{SQRT}(0,6^2+0,08^2) = 0,1 \text{ м}$	—

					измерений (определений)		
н262У	—	—	417529,60	1261349,77	Метод спутниковых геодезических измерений (определений)	$Mt = \text{SQRT}(M1^2+M2^2) = \text{SQRT}(0,6^2+0,08^2) = 0,1 \text{ м}$	—
725	417506,51	1261364,97	417506,51	1261364,97	Метод спутниковых геодезических измерений (определений)	$Mt = \text{SQRT}(M1^2+M2^2) = \text{SQRT}(0,6^2+0,08^2) = 0,1 \text{ м}$	—
724	417502,92	1261367,33	417502,92	1261367,33	Метод спутниковых геодезических измерений (определений)	$Mt = \text{SQRT}(M1^2+M2^2) = \text{SQRT}(0,6^2+0,08^2) = 0,1 \text{ м}$	—
622	—	—	417501,07	1261364,51	Метод спутниковых геодезических измерений (определений)	$Mt = \text{SQRT}(M1^2+M2^2) = \text{SQRT}(0,6^2+0,08^2) = 0,1 \text{ м}$	—
615	417500,89	1261364,24	417500,89	1261364,24	Метод спутниковых геодезических измерений (определений)	$Mt = \text{SQRT}(M1^2+M2^2) = \text{SQRT}(0,6^2+0,08^2) = 0,1 \text{ м}$	—
616	417508,15	1261359,46	417508,15	1261359,46	Метод спутниковых геодезических измерений (определений)	$Mt = \text{SQRT}(M1^2+M2^2) = \text{SQRT}(0,6^2+0,08^2) = 0,1 \text{ м}$	—
617	417505,04	1261354,72	417505,04	1261354,72	Метод спутниковых геодезических измерений (определений)	$Mt = \text{SQRT}(M1^2+M2^2) = \text{SQRT}(0,6^2+0,08^2) = 0,1 \text{ м}$	—
618	417565,40	1261313,10	417565,40	1261313,10	Метод спутниковых геодезических измерений (определений)	$Mt = \text{SQRT}(M1^2+M2^2) = \text{SQRT}(0,6^2+0,08^2) = 0,1 \text{ м}$	—

**2. Сведения о частях границ уточняемого земельного участка с кадастровым номером 31:12:0702007:271**

Обозначение части границ		Горизонтальное проложение (S), м	Описание прохождения части границ	Сведения о согласовании местоположения границ(согласовано/спорное)
от т.	до т.			

1	2	3	4	5
31:12:0702007:233				
612	613	6,38	—	—
613	721	3,59	—	—
721	722	13,06	—	—
722	723	2,80	—	—
723	726	6,20	—	—
726	727	2,80	—	—
727	728	9,19	—	—
728	729	0,19	—	—
729	730	3,86	—	—
730	612	3,51	—	—
31:12:0702007:270				
618	н273У	11,07	—	—
н273У	н262У	50,54	—	—
н262У	725	27,64	—	—
725	724	4,30	—	—
724	622	3,37	—	—
622	615	0,32	—	—
615	616	8,69	—	—
616	617	5,67	—	—
617	618	73,32	—	—

### 3. Характеристики уточняемого земельного участка с кадастровым номером 31:12:0702007:271

№ п/п	Наименование характеристик земельного участка	Значение характеристики
1	2	3
1.	Адрес земельного участка	—
1.1.	Сведения о местоположении земельного участка (при отсутствии адреса) в структурированном в соответствии с федеральной информационной адресной системой виде	обл. Белгородская, р-н Краснояружский, пс Краснояружский, п. Красная Яруга, ул. Солнечная, 14, 2
1.2.	Дополнительные сведения о местоположении земельного участка	—
2.	Площадь земельного участка ± величина погрешности определения(вычисления) площади ( $P \pm \Delta P$ ), м <sup>2</sup>	904±11 31:12:0702007:233 121,72±3,86; 31:12:0702007:270 782,25±9,79
3.	Формула, примененная для вычисления предельной погрешности определения площади земельного участка, с подставленными значениями и итоговые (вычисленные) значения ( $\Delta P$ ), м2	$\Delta P = 3,5 \cdot M_t \cdot \sqrt{P_{\text{док}}} = 3,5 \cdot 0,10 \cdot \sqrt{904} = 11$ 31:12:0702007:233 $\Delta P = 3,5 \cdot M_t \cdot \sqrt{P_{\text{док}}} = 3,5 \cdot 0,10 \cdot \sqrt{121,72} = 3,86$ ; 31:12:0702007:270 $\Delta P = 3,5 \cdot M_t \cdot \sqrt{P_{\text{док}}} = 3,5 \cdot 0,10 \cdot \sqrt{782,00} = 9,79$

1	2	3
4.	Площадь земельного участка согласно сведениям Единого государственного реестра недвижимости (Ркад), м <sup>2</sup>	904
5.	Оценка расхождения Р и Ркад (Р – Ркад), м <sup>2</sup>	0
6.	Предельный минимальный и максимальный размеры земельного участка (Рмин и Рмакс), м <sup>2</sup>	Рмин=1500, Рмакс=5000
7.	Кадастровый или иной государственный учетный номер (инвентарный) здания, сооружения, объекта незавершенного строительства, расположенного на земельном участке	31:12:0701001:489
8.	Вид (виды) разрешенного использования	Для ведения личного подсобного хозяйства
8.1.	Дополнительные сведения об использовании земельного участка	—
9.	Сведения о земельных участках (землях общего пользования, территории общего пользования), посредством которых обеспечивается доступ	—
10.	Иные сведения	—

**4. Пояснения к сведениям об уточняемом земельном участке с кадастровым номером 31:12:0702007:271 :**

1.

**1. Сведения о характерных точках границ уточняемого земельного участка с кадастровым номером 31:12:0702007:274**

Система координат МСК-31

Зона № 1

Обозначение характерных точек границ	Координаты, м				Метод определения координат	Формулы, примененные для расчета средней квадратической погрешности определения координат характерных точек границ (M <sub>t</sub> ), с подставленными в такие формулы значениями и итоговые (вычисленные) значения M <sub>t</sub> , м	Описание закрепления точки
	содержатся в Едином государственном реестре недвижимости		определены в результате выполнения комплексных кадастровых работ				
	X	Y	X	Y			
1	2	3	4	5	6	7	8
494	417263,66	1261329,59	417263,66	1261329,59	Метод спутниковых геодезических измерений (определений)	$M_t = \text{SQRT}(M_1^2 + M_2^2) = \text{SQRT}(0,6^2 + 0,08^2) = 0,1 \text{ м}$	—
491	417269,01	1261338,33	417269,01	1261338,33	Метод спутниковых геодезических измерений (определений)	$M_t = \text{SQRT}(M_1^2 + M_2^2) = \text{SQRT}(0,6^2 + 0,08^2) = 0,1 \text{ м}$	—
493	417230,43	1261361,96	417230,43	1261361,96	Метод спутниковых	$M_t = \text{SQRT}(M_1^2 + M_2^2) =$	—

					геодезических измерений (определений)	$\text{SQRT}(0,6^2+0,08^2) = 0,1 \text{ м}$	
492	417248,04	1261389,84	417248,04	1261389,84	Метод спутниковых геодезических измерений (определений)	$Mt = \text{SQRT}(M1^2+M2^2) = \text{SQRT}(0,6^2+0,08^2) = 0,1 \text{ м}$	—
497	—	—	417244,66	1261391,99	Метод спутниковых геодезических измерений (определений)	$Mt = \text{SQRT}(M1^2+M2^2) = \text{SQRT}(0,6^2+0,08^2) = 0,1 \text{ м}$	—
495	417236,61	1261397,10	417236,61	1261397,10	Метод спутниковых геодезических измерений (определений)	$Mt = \text{SQRT}(M1^2+M2^2) = \text{SQRT}(0,6^2+0,08^2) = 0,1 \text{ м}$	—
488	417213,41	1261360,38	417213,41	1261360,38	Метод спутниковых геодезических измерений (определений)	$Mt = \text{SQRT}(M1^2+M2^2) = \text{SQRT}(0,6^2+0,08^2) = 0,1 \text{ м}$	—
489	—	—	417229,60	1261350,46	Метод спутниковых геодезических измерений (определений)	$Mt = \text{SQRT}(M1^2+M2^2) = \text{SQRT}(0,6^2+0,08^2) = 0,1 \text{ м}$	—
496	—	—	417261,11	1261331,15	Метод спутниковых геодезических измерений (определений)	$Mt = \text{SQRT}(M1^2+M2^2) = \text{SQRT}(0,6^2+0,08^2) = 0,1 \text{ м}$	—
494	417263,66	1261329,59	417263,66	1261329,59	Метод спутниковых геодезических измерений (определений)	$Mt = \text{SQRT}(M1^2+M2^2) = \text{SQRT}(0,6^2+0,08^2) = 0,1 \text{ м}$	—

**2. Сведения о частях границ уточняемого земельного участка с кадастровым номером 31:12:0702007:274**

Обозначение части границ		Горизонтальное проложение (S), м	Описание прохождения части границ	Сведения о согласовании местоположения границ(согласовано/спорное)
от т.	до т.			
1	2	3	4	5
494	491	10,25	—	—
491	493	45,24	—	—

493	492	32,98	—	—
492	497	4,01	—	—
497	495	9,53	—	—
495	488	43,43	—	—
488	489	18,99	—	—
489	496	36,96	—	—
496	494	2,99	—	—

### 3. Характеристики уточняемого земельного участка с кадастровым номером 31:12:0702007:274

№ п/п	Наименование характеристик земельного участка	Значение характеристики
1	2	3
1.	Адрес земельного участка	—
1.1.	Сведения о местоположении земельного участка (при отсутствии адреса) в структурированном в соответствии с федеральной информационной адресной системой виде	обл. Белгородская, р-н Краснояружский, пс Краснояружский, п. Красная Яруга, ул. Механизаторов, дом 17
1.2.	Дополнительные сведения о местоположении земельного участка	—
2.	Площадь земельного участка ± величина погрешности определения(вычисления) площади ( $P \pm \Delta P$ ), м <sup>2</sup>	1051±11
3.	Формула, примененная для вычисления предельной погрешности определения площади земельного участка, с подставленными значениями и итоговые (вычисленные) значения ( $\Delta P$ ), м <sup>2</sup>	$\Delta P = 3,5 \cdot M_t \cdot \sqrt{P_{\text{док}}} = 3,5 \cdot 0,10 \cdot \sqrt{1051} = 11$
4.	Площадь земельного участка согласно сведениям Единого государственного реестра недвижимости ( $P_{\text{кад}}$ ), м <sup>2</sup>	1051
5.	Оценка расхождения $P$ и $P_{\text{кад}}$ ( $P - P_{\text{кад}}$ ), м <sup>2</sup>	0
6.	Предельный минимальный и максимальный размеры земельного участка ( $P_{\text{мин}}$ и $P_{\text{макс}}$ ), м <sup>2</sup>	$P_{\text{мин}}=1500, P_{\text{макс}}=5000$
7.	Кадастровый или иной государственный учетный номер (инвентарный) здания, сооружения, объекта незавершенного строительства, расположенного на земельном участке	—
8.	Вид (виды) разрешенного использования	Для ведения личного подсобного хозяйства
8.1.	Дополнительные сведения об использовании земельного участка	—
9.	Сведения о земельных участках (землях общего пользования, территории общего пользования), посредством которых обеспечивается доступ	—
10.	Иные сведения	В отношении земельного участка с кадастровым номером 31:12:0702007:274 реестровая ошибка заключается в том, что появилась необходимость образовать новые характерные точки, при этом вновь образованные характерные точки не уточняют (не изменяют) местоположение ранее установленных границ земельного

<b>1</b>	<b>2</b>	<b>3</b>
		участка. Добавление новых точек не затрагивает интересы собственников, т.к. площадь и конфигурация земельных участков не изменяется.

**4. Пояснения к сведениям об уточняемом земельном участке с кадастровым номером 31:12:0702007:274 :**

**1.**

**1. Сведения о характерных точках границ уточняемого земельного участка с кадастровым номером 31:12:0702007:279**

Система координат МСК-31					Зона № 1		
Обозначение характерных точек границ	Координаты, м				Метод определения координат	Формулы, примененные для расчета средней квадратической погрешности определения координат характерных точек границ (M <sub>t</sub> ), с подставленными в такие формулы значениями и итоговые (вычисленные) значения M <sub>t</sub> , м	Описание закрепления точки
	содержатся в Едином государственном реестре недвижимости		определены в результате выполнения комплексных кадастровых работ				
	X	Y	X	Y			
1	2	3	4	5	6	7	8
н126У	—	—	417025,77	1261386,90	Метод спутниковых геодезических измерений (определений)	$M_t = \text{SQRT}(M_1^2 + M_2^2) = \text{SQRT}(0,6^2 + 0,08^2) = 0,1 \text{ м}$	—
н562У	—	—	417026,03	1261392,61	Метод спутниковых геодезических измерений (определений)	$M_t = \text{SQRT}(M_1^2 + M_2^2) = \text{SQRT}(0,6^2 + 0,08^2) = 0,1 \text{ м}$	—
н563У	—	—	417026,15	1261404,40	Метод спутниковых геодезических измерений (определений)	$M_t = \text{SQRT}(M_1^2 + M_2^2) = \text{SQRT}(0,6^2 + 0,08^2) = 0,1 \text{ м}$	—
н594У	—	—	417004,16	1261422,60	Метод спутниковых геодезических измерений (определений)	$M_t = \text{SQRT}(M_1^2 + M_2^2) = \text{SQRT}(0,6^2 + 0,08^2) = 0,1 \text{ м}$	—
н593У	—	—	417001,47	1261388,57	Метод спутниковых геодезических измерений	$M_t = \text{SQRT}(M_1^2 + M_2^2) = \text{SQRT}(0,6^2 + 0,08^2) = 0,1 \text{ м}$	—



					(определений)		
н126У	—	—	417025,77	1261386,90	Метод спутниковых геодезических измерений (определений)	$Mt = \sqrt{M1^2 + M2^2} = \sqrt{0,6^2 + 0,08^2} = 0,1 \text{ м}$	—
201	417004,28	1261385,69	—	—	Метод спутниковых геодезических измерений (определений)	$Mt = \sqrt{M1^2 + M2^2} = \sqrt{0,6^2 + 0,08^2} = 0,1 \text{ м}$	—
200	417026,63	1261383,67	—	—	Метод спутниковых геодезических измерений (определений)	$Mt = \sqrt{M1^2 + M2^2} = \sqrt{0,6^2 + 0,08^2} = 0,1 \text{ м}$	—
211	417027,72	1261400,61	—	—	Метод спутниковых геодезических измерений (определений)	$Mt = \sqrt{M1^2 + M2^2} = \sqrt{0,6^2 + 0,08^2} = 0,1 \text{ м}$	—
210	417027,77	1261401,42	—	—	Метод спутниковых геодезических измерений (определений)	$Mt = \sqrt{M1^2 + M2^2} = \sqrt{0,6^2 + 0,08^2} = 0,1 \text{ м}$	—
203	417007,06	1261420,82	—	—	Метод спутниковых геодезических измерений (определений)	$Mt = \sqrt{M1^2 + M2^2} = \sqrt{0,6^2 + 0,08^2} = 0,1 \text{ м}$	—
202	417006,87	1261418,49	—	—	Метод спутниковых геодезических измерений (определений)	$Mt = \sqrt{M1^2 + M2^2} = \sqrt{0,6^2 + 0,08^2} = 0,1 \text{ м}$	—

**2. Сведения о частях границ уточняемого земельного участка с кадастровым номером 31:12:0702007:279**

Обозначение части границ		Горизонтальное проложение (S), м	Описание прохождения части границ	Сведения о согласовании местоположения границ(согласовано/спорное)
от т.	до т.			
1	2	3	4	5
н126У	н562У	5,72	—	—
н562У	н563У	11,79	—	—
н563У	н594У	28,54	—	—
н594У	н593У	34,14	—	—

н593У	н126У	24,36	—	—
<b>3. Характеристики уточняемого земельного участка с кадастровым номером 31:12:0702007:279</b>				
<b>№ п/п</b>	<b>Наименование характеристик земельного участка</b>			<b>Значение характеристики</b>
<b>1</b>	<b>2</b>			<b>3</b>
1.	Адрес земельного участка			—
1.1.	Сведения о местоположении земельного участка (при отсутствии адреса) в структурированном в соответствии с федеральной информационной адресной системой виде			обл. Белгородская, р-н Краснояружский, п. Красная Яруга, ул. 5 Августа, дом 4
1.2.	Дополнительные сведения о местоположении земельного участка			—
2.	Площадь земельного участка ± величина погрешности определения(вычисления) площади ( $P \pm \Delta P$ ), м <sup>2</sup>			613±9
3.	Формула, примененная для вычисления предельной погрешности определения площади земельного участка, с подставленными значениями и итоговые (вычисленные) значения ( $\Delta P$ ), м2			$\Delta P = 3,5 \cdot M_t \cdot \sqrt{P_{\text{док}}} = 3,5 \cdot 0,10 \cdot \sqrt{590} = 9$
4.	Площадь земельного участка согласно сведениям Единого государственного реестра недвижимости ( $P_{\text{кад}}$ ), м <sup>2</sup>			590
5.	Оценка расхождения $P$ и $P_{\text{кад}}$ ( $P - P_{\text{кад}}$ ), м <sup>2</sup>			23
6.	Предельный минимальный и максимальный размеры земельного участка ( $P_{\text{мин}}$ и $P_{\text{макс}}$ ), м <sup>2</sup>			$P_{\text{мин}}=1500$ , $P_{\text{макс}}=5000$
7.	Кадастровый или иной государственный учетный номер (инвентарный) здания, сооружения, объекта незавершенного строительства, расположенного на земельном участке			—
8.	Вид (виды) разрешенного использования			Для индивидуального жилищного строительства
8.1.	Дополнительные сведения об использовании земельного участка			—
9.	Сведения о земельных участках (землях общего пользования, территории общего пользования), посредством которых обеспечивается доступ			—
10.	Иные сведения			В отношении земельного участка с кадастровым номером 31:12:0702007:279 реестровая ошибка заключается в том, что фактическое местоположение земельного участка не соответствуют его координатному описанию, а именно: граница земельного участка по сведениям ЕГРН смещена относительно его фактического местоположения. Есть основания полагать, что смещение произошло из-за того, что согласно пункту 6.2.4 инструкции ГКИНП (ОНТА)-02-262-02, действующей на момент проведения кадастровых работ, следует использовать не менее четырех пунктов с известными плановыми координатами, а при проведении съемки использовалось меньшее количество пунктов. В результате исправления реестровой

<b>1</b>	<b>2</b>	<b>3</b>
		ошибки граница земельного участка сформирована по фактическому землепользованию, площадь земельного участка при исправлении составляет 613 кв.м, при этом площадь земельного участка по сведениям ЕГРН – 590 кв.м. Площадь земельного участка после уточнения его границ превышает площадь по сведениям ЕГРН на величину предельного минимального размера земельного участка, установленный в соответствии с земельным законодательством, что является допустимым.

**4. Пояснения к сведениям об уточняемом земельном участке с кадастровым номером 31:12:0702007:279 :**

1.

**1. Сведения о характерных точках границ уточняемого земельного участка с кадастровым номером 31:12:0702007:291**

Система координат МСК-31

Зона № 1

Обозначение характерных точек границ	Координаты, м				Метод определения координат	Формулы, примененные для расчета средней квадратической погрешности определения координат характерных точек границ (M <sub>t</sub> ), с подставленными в такие формулы значениями и итоговые (вычисленные) значения M <sub>t</sub> , м	Описание закрепления точки
	содержатся в Едином государственном реестре недвижимости		определены в результате выполнения комплексных кадастровых работ				
	X	Y	X	Y			
1	2	3	4	5	6	7	8
н143У	—	—	417098,13	1261709,53	Метод спутниковых геодезических измерений (определений)	$M_t = \text{SQRT}(M_1^2 + M_2^2) = \text{SQRT}(0,6^2 + 0,08^2) = 0,1 \text{ м}$	—
н137У	—	—	417117,54	1261765,86	Метод спутниковых геодезических измерений (определений)	$M_t = \text{SQRT}(M_1^2 + M_2^2) = \text{SQRT}(0,6^2 + 0,08^2) = 0,1 \text{ м}$	—
н138У	—	—	417111,77	1261767,59	Метод спутниковых геодезических измерений (определений)	$M_t = \text{SQRT}(M_1^2 + M_2^2) = \text{SQRT}(0,6^2 + 0,08^2) = 0,1 \text{ м}$	—
н139У	—	—	417112,54	1261770,20	Метод спутниковых геодезических	$M_t = \text{SQRT}(M_1^2 + M_2^2) = \text{SQRT}(0,6^2 + 0,08^2) = 0,1 \text{ м}$	—

					измерений (определений)		
257	417095,52	1261777,78	417095,52	1261777,78	Метод спутниковых геодезических измерений (определений)	$Mt = \text{SQRT}(M1^2+M2^2) = \text{SQRT}(0,6^2+0,08^2) = 0,1 \text{ м}$	—
258	417068,83	1261711,38	—	—	Метод спутниковых геодезических измерений (определений)	$Mt = \text{SQRT}(M1^2+M2^2) = \text{SQRT}(0,6^2+0,08^2) = 0,1 \text{ м}$	—
259	417087,99	1261703,69	—	—	Метод спутниковых геодезических измерений (определений)	$Mt = \text{SQRT}(M1^2+M2^2) = \text{SQRT}(0,6^2+0,08^2) = 0,1 \text{ м}$	—
260	417107,53	1261747,07	—	—	Метод спутниковых геодезических измерений (определений)	$Mt = \text{SQRT}(M1^2+M2^2) = \text{SQRT}(0,6^2+0,08^2) = 0,1 \text{ м}$	—
261	417106,38	1261747,59	—	—	Метод спутниковых геодезических измерений (определений)	$Mt = \text{SQRT}(M1^2+M2^2) = \text{SQRT}(0,6^2+0,08^2) = 0,1 \text{ м}$	—
256	417113,98	1261766,09	—	—	Метод спутниковых геодезических измерений (определений)	$Mt = \text{SQRT}(M1^2+M2^2) = \text{SQRT}(0,6^2+0,08^2) = 0,1 \text{ м}$	—
н142У	—	—	417071,87	1261718,94	Метод спутниковых геодезических измерений (определений)	$Mt = \text{SQRT}(M1^2+M2^2) = \text{SQRT}(0,6^2+0,08^2) = 0,1 \text{ м}$	—
н143У	—	—	417098,13	1261709,53	Метод спутниковых геодезических измерений (определений)	$Mt = \text{SQRT}(M1^2+M2^2) = \text{SQRT}(0,6^2+0,08^2) = 0,1 \text{ м}$	—

**2. Сведения о частях границ уточняемого земельного участка с кадастровым номером 31:12:0702007:291**

Обозначение части границ		Горизонтальное проложение (S), м	Описание прохождения части границ	Сведения о согласовании местоположения границ(согласовано/спорное)
от т.	до т.			

1	2	3	4	5
н143У	н137У	59,58	—	—
н137У	н138У	6,02	—	—
н138У	н139У	2,72	—	—
н139У	257	18,63	—	—
257	н142У	63,42	—	—
н142У	н143У	27,90	—	—

### 3. Характеристики уточняемого земельного участка с кадастровым номером 31:12:0702007:291

№ п/п	Наименование характеристик земельного участка	Значение характеристики
1	2	3
1.	Адрес земельного участка	—
1.1.	Сведения о местоположении земельного участка (при отсутствии адреса) в структурированном в соответствии с федеральной информационной адресной системой виде	обл. Белгородская, р-н Краснояружский, п. Красная Яруга, ул. Первомайская, 1 "Г"
1.2.	Дополнительные сведения о местоположении земельного участка	—
2.	Площадь земельного участка ± величина погрешности определения (вычисления) площади ( $P \pm \Delta P$ ), м <sup>2</sup>	1630±14
3.	Формула, примененная для вычисления предельной погрешности определения площади земельного участка, с подставленными значениями и итоговые (вычисленные) значения ( $\Delta P$ ), м <sup>2</sup>	$\Delta P = 3,5 \cdot M_t \cdot \sqrt{P_{\text{док}}} = 3,5 \cdot 0,10 \cdot \sqrt{1500} = 14$
4.	Площадь земельного участка согласно сведениям Единого государственного реестра недвижимости ( $P_{\text{кад}}$ ), м <sup>2</sup>	1500
5.	Оценка расхождения $P$ и $P_{\text{кад}}$ ( $P - P_{\text{кад}}$ ), м <sup>2</sup>	130
6.	Предельный минимальный и максимальный размеры земельного участка ( $P_{\text{мин}}$ и $P_{\text{макс}}$ ), м <sup>2</sup>	$P_{\text{мин}}=1500, P_{\text{макс}}=5000$
7.	Кадастровый или иной государственный учетный номер (инвентарный) здания, сооружения, объекта незавершенного строительства, расположенного на земельном участке	31:12:0702007:828
8.	Вид (виды) разрешенного использования	Для индивидуального жилищного строительства
8.1.	Дополнительные сведения об использовании земельного участка	—
9.	Сведения о земельных участках (землях общего пользования, территории общего пользования), посредством которых обеспечивается доступ	—
10.	Иные сведения	В отношении земельного участка с кадастровым номером 31:12:0702007:291 реестровая ошибка заключается в том, что фактическое местоположение земельного участка не соответствует его координатному описанию, а именно: граница земельного участка по сведениям ЕГРН смещена относительно его фактического

1	2	3
		<p>местоположения. Есть основания полагать, что смещение произошло из-за того, что согласно пункту 6.2.4 инструкции ГКИНП (ОНТА)-02-262-02, действующей на момент проведения кадастровых работ, следует использовать не менее четырех пунктов с известными плановыми координатами, а при проведении съемки использовалось меньшее количество пунктов. В результате исправления реестровой ошибки граница земельного участка сформирована по фактическому землепользованию, площадь земельного участка при исправлении составляет 1630 кв.м, при этом площадь земельного участка по сведениям ЕГРН – 1500 кв.м. Площадь земельного участка после уточнения его границ превышает площадь по сведениям ЕГРН на величину предельного минимального размера земельного участка, установленный в соответствии с земельным законодательством, что является допустимым.</p>

**4. Пояснения к сведениям об уточняемом земельном участке с кадастровым номером 31:12:0702007:291 :**

1.

**1. Сведения о характерных точках границ уточняемого земельного участка с кадастровым номером 31:12:0702007:295**

Система координат МСК-31					Зона № 1		
Обозначение характерных точек границ	Координаты, м				Метод определения координат	Формулы, примененные для расчета средней квадратической погрешности определения координат характерных точек границ (M <sub>t</sub> ), с подставленными в такие формулы значениями и итоговые (вычисленные) значения M <sub>t</sub> , м	Описание закрепления точки
	содержатся в Едином государственном реестре недвижимости		определены в результате выполнения комплексных кадастровых работ				
	X	Y	X	Y			
1	2	3	4	5	6	7	8
668	417540,47	1261279,19	417540,47	1261279,19	Метод спутниковых геодезических измерений (определений)	$M_t = \sqrt{M_1^2 + M_2^2} = \sqrt{0,6^2 + 0,08^2} = 0,1 \text{ м}$	—
619	417557,59	1261303,83	417557,59	1261303,83	Метод спутниковых геодезических измерений (определений)	$M_t = \sqrt{M_1^2 + M_2^2} = \sqrt{0,6^2 + 0,08^2} = 0,1 \text{ м}$	—

620	417516,30	1261332,02	417516,30	1261332,02	Метод спутниковых геодезических измерений (определений)	$M_t = \text{SQRT}(M_1^2 + M_2^2) = \text{SQRT}(0,6^2 + 0,08^2) = 0,1 \text{ м}$	—
621	—	—	417515,08	1261330,28	Метод спутниковых геодезических измерений (определений)	$M_t = \text{SQRT}(M_1^2 + M_2^2) = \text{SQRT}(0,6^2 + 0,08^2) = 0,1 \text{ м}$	—
669	417499,15	1261307,44	417499,15	1261307,44	Метод спутниковых геодезических измерений (определений)	$M_t = \text{SQRT}(M_1^2 + M_2^2) = \text{SQRT}(0,6^2 + 0,08^2) = 0,1 \text{ м}$	—
н222У	—	—	417524,62	1261290,01	Метод спутниковых геодезических измерений (определений)	$M_t = \text{SQRT}(M_1^2 + M_2^2) = \text{SQRT}(0,6^2 + 0,08^2) = 0,1 \text{ м}$	—
668	417540,47	1261279,19	417540,47	1261279,19	Метод спутниковых геодезических измерений (определений)	$M_t = \text{SQRT}(M_1^2 + M_2^2) = \text{SQRT}(0,6^2 + 0,08^2) = 0,1 \text{ м}$	—

## 2. Сведения о частях границ уточняемого земельного участка с кадастровым номером 31:12:0702007:295

Обозначение части границ		Горизонтальное проложение (S), м	Описание прохождения части границ	Сведения о согласовании местоположения границ (согласовано/спорное)
от т.	до т.			
1	2	3	4	5
668	619	30,00	—	—
619	620	50,00	—	—
620	621	2,13	—	—
621	669	27,85	—	—
669	н222У	30,86	—	—
н222У	668	19,19	—	—

## 3. Характеристики уточняемого земельного участка с кадастровым номером 31:12:0702007:295

№ п/п	Наименование характеристик земельного участка	Значение характеристики
1	2	3
1.	Адрес земельного участка	—
1.1.	Сведения о местоположении земельного участка (при отсутствии адреса) в структурированном в соответствии с федеральной информационной адресной системой виде	обл. Белгородская, р-н Краснояружский, п. Красная Яруга, ул. Первомайская, дом 56а

1	2	3
1.2.	Дополнительные сведения о местоположении земельного участка	—
2.	Площадь земельного участка ± величина погрешности определения (вычисления) площади ( $P \pm \Delta P$ ), м <sup>2</sup>	1500±14
3.	Формула, примененная для вычисления предельной погрешности определения площади земельного участка, с подставленными значениями и итоговые (вычисленные) значения ( $\Delta P$ ), м <sup>2</sup>	$\Delta P = 3,5 \cdot M_t \cdot \sqrt{P_{\text{ДОК}}} = 3,5 \cdot 0,10 \cdot \sqrt{1500} = 14$
4.	Площадь земельного участка согласно сведениям Единого государственного реестра недвижимости ( $P_{\text{кад}}$ ), м <sup>2</sup>	1500
5.	Оценка расхождения $P$ и $P_{\text{кад}}$ ( $P - P_{\text{кад}}$ ), м <sup>2</sup>	0
6.	Предельный минимальный и максимальный размеры земельного участка ( $P_{\text{мин}}$ и $P_{\text{макс}}$ ), м <sup>2</sup>	$P_{\text{мин}}=1500$ , $P_{\text{макс}}=5000$
7.	Кадастровый или иной государственный учетный номер (инвентарный) здания, сооружения, объекта незавершенного строительства, расположенного на земельном участке	31:12:0702007:866
8.	Вид (виды) разрешенного использования	Для ведения личного подсобного хозяйства
8.1.	Дополнительные сведения об использовании земельного участка	—
9.	Сведения о земельных участках (землях общего пользования, территории общего пользования), посредством которых обеспечивается доступ	—
10.	Иные сведения	—

**4. Пояснения к сведениям об уточняемом земельном участке с кадастровым номером 31:12:0702007:295 :**

1.

**1. Сведения о характерных точках границ уточняемого земельного участка с кадастровым номером 31:12:0702007:302**

Система координат МСК-31

Зона № 1

Обозначение характерных точек границ	Координаты, м				Метод определения координат	Формулы, примененные для расчета средней квадратической погрешности определения координат характерных точек границ ( $M_t$ ), с подставленными в такие формулы значениями и итоговые (вычисленные) значения $M_t$ , м	Описание закрепления точки
	содержатся в Едином государственном реестре недвижимости		определены в результате выполнения комплексных кадастровых работ				
	X	Y	X	Y			
1	2	3	4	5	6	7	8
н673У	—	—	416906,33	1261451,09	Метод спутниковых геодезических измерений	$M_t = \text{SQRT}(M1^2 + M2^2) = \text{SQRT}(0,6^2 + 0,08^2) = 0,1 \text{ м}$	—



					(определений)		
н674У	—	—	416909,76	1261480,80	Метод спутниковых геодезических измерений (определений)	$Mt = \sqrt{M1^2 + M2^2} = \sqrt{0,6^2 + 0,08^2} = 0,1 \text{ м}$	—
н675У	—	—	416890,11	1261483,12	Метод спутниковых геодезических измерений (определений)	$Mt = \sqrt{M1^2 + M2^2} = \sqrt{0,6^2 + 0,08^2} = 0,1 \text{ м}$	—
н676У	—	—	416886,60	1261453,40	Метод спутниковых геодезических измерений (определений)	$Mt = \sqrt{M1^2 + M2^2} = \sqrt{0,6^2 + 0,08^2} = 0,1 \text{ м}$	—
н673У	—	—	416906,33	1261451,09	Метод спутниковых геодезических измерений (определений)	$Mt = \sqrt{M1^2 + M2^2} = \sqrt{0,6^2 + 0,08^2} = 0,1 \text{ м}$	—
193	416896,37	1261483,38	—	—	Метод спутниковых геодезических измерений (определений)	$Mt = \sqrt{M1^2 + M2^2} = \sqrt{0,6^2 + 0,08^2} = 0,1 \text{ м}$	—
194	416893,07	1261458,63	—	—	Метод спутниковых геодезических измерений (определений)	$Mt = \sqrt{M1^2 + M2^2} = \sqrt{0,6^2 + 0,08^2} = 0,1 \text{ м}$	—
195	416892,41	1261453,65	—	—	Метод спутниковых геодезических измерений (определений)	$Mt = \sqrt{M1^2 + M2^2} = \sqrt{0,6^2 + 0,08^2} = 0,1 \text{ м}$	—
196	416909,61	1261451,35	—	—	Метод спутниковых геодезических измерений (определений)	$Mt = \sqrt{M1^2 + M2^2} = \sqrt{0,6^2 + 0,08^2} = 0,1 \text{ м}$	—
197	416912,23	1261451,00	—	—	Метод спутниковых геодезических измерений (определений)	$Mt = \sqrt{M1^2 + M2^2} = \sqrt{0,6^2 + 0,08^2} = 0,1 \text{ м}$	—
198	416916,20	1261480,74	—	—	Метод спутниковых	$Mt = \sqrt{M1^2 + M2^2} =$	—

					геодезических измерений (определений)	$\text{SQRT}(0,6^2+0,08^2) = 0,1 \text{ м}$	
--	--	--	--	--	---------------------------------------	---	--

### 2. Сведения о частях границ уточняемого земельного участка с кадастровым номером 31:12:0702007:302

Обозначение части границ		Горизонтальное проложение (S), м	Описание прохождения части границ	Сведения о согласовании местоположения границ(согласовано/спорное)
от т.	до т.			
1	2	3	4	5
н673У	н674У	29,91	—	—
н674У	н675У	19,79	—	—
н675У	н676У	29,93	—	—
н676У	н673У	19,86	—	—

### 3. Характеристики уточняемого земельного участка с кадастровым номером 31:12:0702007:302

№ п/п	Наименование характеристик земельного участка	Значение характеристики
1	2	3
1.	Адрес земельного участка	—
1.1.	Сведения о местоположении земельного участка (при отсутствии адреса) в структурированном в соответствии с федеральной информационной адресной системой виде	обл. Белгородская, р-н Краснояружский, п. Красная Яруга, ул. Центральная, 79"а"
1.2.	Дополнительные сведения о местоположении земельного участка	—
2.	Площадь земельного участка ± величина погрешности определения(вычисления) площади ( $P \pm \Delta P$ ), м <sup>2</sup>	593±9
3.	Формула, примененная для вычисления предельной погрешности определения площади земельного участка, с подставленными значениями и итоговые (вычисленные) значения ( $\Delta P$ ), м <sup>2</sup>	$\Delta P = 3,5 \cdot M_t \cdot \sqrt{P_{\text{ДОК}}} = 3,5 \cdot 0,10 \cdot \sqrt{600} = 9$
4.	Площадь земельного участка согласно сведениям Единого государственного реестра недвижимости ( $P_{\text{кад}}$ ), м <sup>2</sup>	600
5.	Оценка расхождения $P$ и $P_{\text{кад}}$ ( $P - P_{\text{кад}}$ ), м <sup>2</sup>	-7
6.	Предельный минимальный и максимальный размеры земельного участка ( $P_{\text{мин}}$ и $P_{\text{макс}}$ ), м <sup>2</sup>	$P_{\text{мин}}=1500, P_{\text{макс}}=5000$
7.	Кадастровый или иной государственный учетный номер (инвентарный) здания, сооружения, объекта незавершенного строительства, расположенного на земельном участке	31:12:0701001:987
8.	Вид (виды) разрешенного использования	Для эксплуатации административного здания
8.1.	Дополнительные сведения об использовании земельного участка	—
9.	Сведения о земельных участках (землях общего пользования, территории общего пользования), посредством которых обеспечивается доступ	—

1	2	3
10.	Иные сведения	В отношении земельного участка с кадастровым номером 31:12:0702007:302 реестровая ошибка заключается в том, что фактическое местоположение земельного участка не соответствуют его координатному описанию, а именно: граница земельного участка по сведениям ЕГРН смещена относительно его фактического местоположения. Есть основания полагать, что смещение произошло из-за того, что согласно пункту 6.2.4 инструкции ГКИНП (ОНТА)-02-262-02, действующей на момент проведения кадастровых работ, следует использовать не менее четырех пунктов с известными плановыми координатами, а при проведении съемки использовалось меньшее количество пунктов. В результате исправления реестровой ошибки граница земельного участка сформирована по фактическому землепользованию, площадь земельного участка при исправлении составляет 593 кв.м, при этом площадь земельного участка по сведениям ЕГРН – 600 кв.м. Уменьшение площади земельного участка 1% в допустимых пределах.

**4. Пояснения к сведениям об уточняемом земельном участке с кадастровым номером 31:12:0702007:302 :**

1.

**1. Сведения о характерных точках границ уточняемого земельного участка с кадастровым номером 31:12:0702007:315**

Система координат МСК-31

Зона № 1

Обозначение характерных точек границ	Координаты, м				Метод определения координат	Формулы, примененные для расчета средней квадратической погрешности определения координат характерных точек границ (M <sub>t</sub> ), с подставленными в такие формулы значениями и итоговые (вычисленные) значения M <sub>t</sub> , м	Описание закрепления точки
	содержатся в Едином государственном реестре недвижимости		определены в результате выполнения комплексных кадастровых работ				
	X	Y	X	Y			
1	2	3	4	5	6	7	8
н88У	—	—	416969,48	1260775,43	Метод спутниковых геодезических измерений (определений)	$M_t = \text{SQRT}(M_1^2 + M_2^2) = \text{SQRT}(0,6^2 + 0,08^2) = 0,1 \text{ м}$	—
н89У	—	—	416969,67	1260805,55	Метод спутниковых геодезических измерений	$M_t = \text{SQRT}(M_1^2 + M_2^2) = \text{SQRT}(0,6^2 + 0,08^2) = 0,1 \text{ м}$	—

					(определений)		
н87У	—	—	416921,32	1260805,31	Метод спутниковых геодезических измерений (определений)	$Mt = \sqrt{M1^2 + M2^2} = \sqrt{0,6^2 + 0,08^2} = 0,1 \text{ м}$	—
н90У	—	—	416921,28	1260775,06	Метод спутниковых геодезических измерений (определений)	$Mt = \sqrt{M1^2 + M2^2} = \sqrt{0,6^2 + 0,08^2} = 0,1 \text{ м}$	—
н88У	—	—	416969,48	1260775,43	Метод спутниковых геодезических измерений (определений)	$Mt = \sqrt{M1^2 + M2^2} = \sqrt{0,6^2 + 0,08^2} = 0,1 \text{ м}$	—
173	416977,69	1260775,92	—	—	Метод спутниковых геодезических измерений (определений)	$Mt = \sqrt{M1^2 + M2^2} = \sqrt{0,6^2 + 0,08^2} = 0,1 \text{ м}$	—
175	416977,61	1260805,92	—	—	Метод спутниковых геодезических измерений (определений)	$Mt = \sqrt{M1^2 + M2^2} = \sqrt{0,6^2 + 0,08^2} = 0,1 \text{ м}$	—
176	416927,61	1260805,77	—	—	Метод спутниковых геодезических измерений (определений)	$Mt = \sqrt{M1^2 + M2^2} = \sqrt{0,6^2 + 0,08^2} = 0,1 \text{ м}$	—
174	416927,69	1260775,77	—	—	Метод спутниковых геодезических измерений (определений)	$Mt = \sqrt{M1^2 + M2^2} = \sqrt{0,6^2 + 0,08^2} = 0,1 \text{ м}$	—

**2. Сведения о частях границ уточняемого земельного участка с кадастровым номером 31:12:0702007:315**

Обозначение части границ		Горизонтальное проложение (S), м	Описание прохождения части границ	Сведения о согласовании местоположения границ (согласовано/спорное)
от т.	до т.			
1	2	3	4	5
н88У	н89У	30,12	—	—
н89У	н87У	48,35	—	—
н87У	н90У	30,25	—	—
н90У	н88У	48,20	—	—

3. Характеристики уточняемого земельного участка с кадастровым номером 31:12:0702007:315		
№ п/п	Наименование характеристик земельного участка	Значение характеристики
1	2	3
1.	Адрес земельного участка	—
1.1.	Сведения о местоположении земельного участка (при отсутствии адреса) в структурированном в соответствии с федеральной информационной адресной системой виде	обл. Белгородская, р-н Краснояружский, п. Красная Яруга, ул. Сумская, 2
1.2.	Дополнительные сведения о местоположении земельного участка	—
2.	Площадь земельного участка ± величина погрешности определения(вычисления) площади ( $P \pm \Delta P$ ), м <sup>2</sup>	1457±14
3.	Формула, примененная для вычисления предельной погрешности определения площади земельного участка, с подставленными значениями и итоговые (вычисленные) значения ( $\Delta P$ ), м <sup>2</sup>	$\Delta P = 3,5 \cdot M_t \cdot \sqrt{P_{\text{ДОК}}} = 3,5 \cdot 0,10 \cdot \sqrt{1500} = 14$
4.	Площадь земельного участка согласно сведениям Единого государственного реестра недвижимости ( $P_{\text{кад}}$ ), м <sup>2</sup>	1500
5.	Оценка расхождения $P$ и $P_{\text{кад}}$ ( $P - P_{\text{кад}}$ ), м <sup>2</sup>	-43
6.	Предельный минимальный и максимальный размеры земельного участка ( $P_{\text{мин}}$ и $P_{\text{макс}}$ ), м <sup>2</sup>	$P_{\text{мин}}=1500, P_{\text{макс}}=5000$
7.	Кадастровый или иной государственный учетный номер (инвентарный) здания, сооружения, объекта незавершенного строительства, расположенного на земельном участке	31:12:0702007:661
8.	Вид (виды) разрешенного использования	Для индивидуального жилищного строительства
8.1.	Дополнительные сведения об использовании земельного участка	—
9.	Сведения о земельных участках (землях общего пользования, территории общего пользования), посредством которых обеспечивается доступ	—
10.	Иные сведения	В отношении земельного участка с кадастровым номером 31:12:0702007:315 реестровая ошибка заключается в том, что фактическое местоположение земельного участка не соответствует его координатному описанию, а именно: граница земельного участка по сведениям ЕГРН смещена относительно его фактического местоположения. Есть основания полагать, что смещение произошло из-за того, что согласно пункту 6.2.4 инструкции ГКИНП (ОНТА)-02-262-02, действующей на момент проведения кадастровых работ, следует использовать не менее четырех пунктов с известными плановыми координатами, а при проведении съемки использовалось меньшее количество пунктов. В результате исправления реестровой ошибки граница земельного участка сформирована по фактическому землепользованию, площадь земельного участка при исправлении

<b>1</b>	<b>2</b>	<b>3</b>
		составляет 1457 кв.м, при этом площадь земельного участка по сведениям ЕГРН – 1500 кв.м. Уменьшение площади земельного участка 3% в допустимых пределах.

**4. Пояснения к сведениям об уточняемом земельном участке с кадастровым номером 31:12:0702007:315 :**

**1.**

**1. Сведения о характерных точках границ уточняемого земельного участка с кадастровым номером 31:12:0702007:316**

Система координат МСК-31					Зона № 1		
Обозначение характерных точек границ	Координаты, м				Метод определения координат	Формулы, примененные для расчета средней квадратической погрешности определения координат характерных точек границ (M <sub>t</sub> ), с подставленными в такие формулы значениями и итоговые (вычисленные) значения M <sub>t</sub> , м	Описание закрепления точки
	содержатся в Едином государственном реестре недвижимости		определены в результате выполнения комплексных кадастровых работ				
	X	Y	X	Y			
1	2	3	4	5	6	7	8
н89У	—	—	416969,67	1260805,55	Метод спутниковых геодезических измерений (определений)	$M_t = \text{SQRT}(M_1^2 + M_2^2) = \text{SQRT}(0,6^2 + 0,08^2) = 0,1 \text{ м}$	—
н102У	—	—	416969,34	1260835,51	Метод спутниковых геодезических измерений (определений)	$M_t = \text{SQRT}(M_1^2 + M_2^2) = \text{SQRT}(0,6^2 + 0,08^2) = 0,1 \text{ м}$	—
н86У	—	—	416921,08	1260835,40	Метод спутниковых геодезических измерений (определений)	$M_t = \text{SQRT}(M_1^2 + M_2^2) = \text{SQRT}(0,6^2 + 0,08^2) = 0,1 \text{ м}$	—
н87У	—	—	416921,32	1260805,31	Метод спутниковых геодезических измерений (определений)	$M_t = \text{SQRT}(M_1^2 + M_2^2) = \text{SQRT}(0,6^2 + 0,08^2) = 0,1 \text{ м}$	—
н89У	—	—	416969,67	1260805,55	Метод спутниковых геодезических измерений	$M_t = \text{SQRT}(M_1^2 + M_2^2) = \text{SQRT}(0,6^2 + 0,08^2) = 0,1 \text{ м}$	—

					(определений)		
175	416977,61	1260805,92	—	—	Метод спутниковых геодезических измерений (определений)	$M_t = \text{SQRT}(M_1^2 + M_2^2) = \text{SQRT}(0,6^2 + 0,08^2) = 0,1 \text{ м}$	—
178	416977,52	1260835,92	—	—	Метод спутниковых геодезических измерений (определений)	$M_t = \text{SQRT}(M_1^2 + M_2^2) = \text{SQRT}(0,6^2 + 0,08^2) = 0,1 \text{ м}$	—
177	416927,52	1260835,77	—	—	Метод спутниковых геодезических измерений (определений)	$M_t = \text{SQRT}(M_1^2 + M_2^2) = \text{SQRT}(0,6^2 + 0,08^2) = 0,1 \text{ м}$	—
176	416927,61	1260805,77	—	—	Метод спутниковых геодезических измерений (определений)	$M_t = \text{SQRT}(M_1^2 + M_2^2) = \text{SQRT}(0,6^2 + 0,08^2) = 0,1 \text{ м}$	—

## 2. Сведения о частях границ уточняемого земельного участка с кадастровым номером 31:12:0702007:316

Обозначение части границ		Горизонтальное проложение (S), м	Описание прохождения части границ	Сведения о согласовании местоположения границ (согласовано/спорное)
от т.	до т.			
1	2	3	4	5
н89У	н102У	29,96	—	—
н102У	н86У	48,26	—	—
н86У	н87У	30,09	—	—
н87У	н89У	48,35	—	—

## 3. Характеристики уточняемого земельного участка с кадастровым номером 31:12:0702007:316

№ п/п	Наименование характеристик земельного участка	Значение характеристики
1	2	3
1.	Адрес земельного участка	—
1.1.	Сведения о местоположении земельного участка (при отсутствии адреса) в структурированном в соответствии с федеральной информационной адресной системой виде	обл. Белгородская, р-н Краснояружский, п. Красная Яруга, ул. Сумская, 1
1.2.	Дополнительные сведения о местоположении земельного участка	—
2.	Площадь земельного участка ± величина погрешности определения (вычисления) площади ( $P \pm \Delta P$ ), м <sup>2</sup>	1451±14
3.	Формула, примененная для вычисления предельной погрешности определения площади земельного участка, с подставленными значениями	$\Delta P = 3,5 \cdot M_t \cdot \sqrt{P_{\text{док}}} = 3,5 \cdot 0,10 \cdot \sqrt{1500} = 14$

1	2	3
	и итоговые (вычисленные) значения ( $\Delta P$ ), м <sup>2</sup>	
4.	Площадь земельного участка согласно сведениям Единого государственного реестра недвижимости ( $P_{\text{кад}}$ ), м <sup>2</sup>	1500
5.	Оценка расхождения $P$ и $P_{\text{кад}}$ ( $P - P_{\text{кад}}$ ), м <sup>2</sup>	-49
6.	Предельный минимальный и максимальный размеры земельного участка ( $P_{\text{мин}}$ и $P_{\text{макс}}$ ), м <sup>2</sup>	$P_{\text{мин}}=1500$ , $P_{\text{макс}}=5000$
7.	Кадастровый или иной государственный учетный номер (инвентарный) здания, сооружения, объекта незавершенного строительства, расположенного на земельном участке	31:12:0702007:662
8.	Вид (виды) разрешенного использования	Для индивидуального жилищного строительства
8.1.	Дополнительные сведения об использовании земельного участка	—
9.	Сведения о земельных участках (землях общего пользования, территории общего пользования), посредством которых обеспечивается доступ	—
10.	Иные сведения	<p>В отношении земельного участка с кадастровым номером 31:12:0702007:316 реестровая ошибка заключается в том, что фактическое местоположение земельного участка не соответствуют его координатному описанию, а именно: граница земельного участка по сведениям ЕГРН смещена относительно его фактического местоположения. Есть основания полагать, что смещение произошло из-за того, что согласно пункту 6.2.4 инструкции ГКИНП (ОНТА)-02-262-02, действующей на момент проведения кадастровых работ, следует использовать не менее четырех пунктов с известными плановыми координатами, а при проведении съемки использовалось меньшее количество пунктов. В результате исправления реестровой ошибки граница земельного участка сформирована по фактическому землепользованию, площадь земельного участка при исправлении составляет 1451 кв.м, при этом площадь земельного участка по сведениям ЕГРН – 1500 кв.м. Уменьшение площади земельного участка 3% в допустимых пределах.</p>
<b>4. Пояснения к сведениям об уточняемом земельном участке с кадастровым номером 31:12:0702007:316 :</b>		
1.		
<b>1. Сведения о характерных точках границ уточняемого земельного участка с кадастровым номером 31:12:0702007:339</b>		
<b>Система координат МСК-31</b>		<b>Зона № 1</b>



Обозначение характерных точек границ	Координаты, м				Метод определения координат	Формулы, примененные для расчета средней квадратической погрешности определения координат характерных точек границ ( $M_t$ ), с подставленными в такие формулы значениями и итоговые (вычисленные) значения $M_t$ , м	Описание закрепления точки
	содержатся в Едином государственном реестре недвижимости		определены в результате выполнения комплексных кадастровых работ				
	X	Y	X	Y			
1	2	3	4	5	6	7	8
н93У	—	—	416969,67	1260684,68	Метод спутниковых геодезических измерений (определений)	$M_t = \text{SQRT}(M1^2+M2^2) =$ $\text{SQRT}(0,6^2+0,08^2) = 0,1$ м	—
н94У	—	—	416969,53	1260716,12	Метод спутниковых геодезических измерений (определений)	$M_t = \text{SQRT}(M1^2+M2^2) =$ $\text{SQRT}(0,6^2+0,08^2) = 0,1$ м	—
н95У	—	—	416921,67	1260716,27	Метод спутниковых геодезических измерений (определений)	$M_t = \text{SQRT}(M1^2+M2^2) =$ $\text{SQRT}(0,6^2+0,08^2) = 0,1$ м	—
н96У	—	—	416922,01	1260685,23	Метод спутниковых геодезических измерений (определений)	$M_t = \text{SQRT}(M1^2+M2^2) =$ $\text{SQRT}(0,6^2+0,08^2) = 0,1$ м	—
н93У	—	—	416969,67	1260684,68	Метод спутниковых геодезических измерений (определений)	$M_t = \text{SQRT}(M1^2+M2^2) =$ $\text{SQRT}(0,6^2+0,08^2) = 0,1$ м	—
169	416927,87	1260715,77	—	—	Метод спутниковых геодезических измерений (определений)	$M_t = \text{SQRT}(M1^2+M2^2) =$ $\text{SQRT}(0,6^2+0,08^2) = 0,1$ м	—
167	416927,96	1260685,77	—	—	Метод спутниковых геодезических измерений (определений)	$M_t = \text{SQRT}(M1^2+M2^2) =$ $\text{SQRT}(0,6^2+0,08^2) = 0,1$ м	—
165	416977,96	1260685,92	—	—	Метод спутниковых	$M_t = \text{SQRT}(M1^2+M2^2) =$	—

					геодезических измерений (определений)	$\text{SQRT}(0,6^2+0,08^2) = 0,1 \text{ м}$	
170	416977,87	1260715,92	—	—	Метод спутниковых геодезических измерений (определений)	$M_t = \text{SQRT}(M_1^2+M_2^2) = \text{SQRT}(0,6^2+0,08^2) = 0,1 \text{ м}$	—

## 2. Сведения о частях границ уточняемого земельного участка с кадастровым номером 31:12:0702007:339

Обозначение части границ		Горизонтальное проложение (S), м	Описание прохождения части границ	Сведения о согласовании местоположения границ(согласовано/спорное)
от т.	до т.			
1	2	3	4	5
н93У	н94У	31,44	—	—
н94У	н95У	47,86	—	—
н95У	н96У	31,04	—	—
н96У	н93У	47,66	—	—

## 3. Характеристики уточняемого земельного участка с кадастровым номером 31:12:0702007:339

№ п/п	Наименование характеристик земельного участка	Значение характеристики
1	2	3
1.	Адрес земельного участка	—
1.1.	Сведения о местоположении земельного участка (при отсутствии адреса) в структурированном в соответствии с федеральной информационной адресной системой виде	Белгородская область, р-н Краснояружский, п. Красная Яруга, ул. Сумская, 5
1.2.	Дополнительные сведения о местоположении земельного участка	—
2.	Площадь земельного участка ± величина погрешности определения(вычисления) площади ( $P \pm \Delta P$ ), м <sup>2</sup>	1492±14
3.	Формула, примененная для вычисления предельной погрешности определения площади земельного участка, с подставленными значениями и итоговые (вычисленные) значения ( $\Delta P$ ), м <sup>2</sup>	$\Delta P = 3,5 \cdot M_t \cdot \sqrt{P_{\text{док}}} = 3,5 \cdot 0,10 \cdot \sqrt{1500} = 14$
4.	Площадь земельного участка согласно сведениям Единого государственного реестра недвижимости ( $P_{\text{кад}}$ ), м <sup>2</sup>	1500
5.	Оценка расхождения $P$ и $P_{\text{кад}}$ ( $P - P_{\text{кад}}$ ), м <sup>2</sup>	-8
6.	Предельный минимальный и максимальный размеры земельного участка ( $P_{\text{мин}}$ и $P_{\text{макс}}$ ), м <sup>2</sup>	$P_{\text{мин}}=1500, P_{\text{макс}}=5000$
7.	Кадастровый или иной государственный учетный номер (инвентарный) здания, сооружения, объекта незавершенного строительства, расположенного на земельном участке	31:12:0702007:961

1	2	3
8.	Вид (виды) разрешенного использования	Для индивидуального жилищного строительства
8.1.	Дополнительные сведения об использовании земельного участка	—
9.	Сведения о земельных участках (землях общего пользования, территории общего пользования), посредством которых обеспечивается доступ	—
10.	Иные сведения	В отношении земельного участка с кадастровым номером 31:12:0702007:339 реестровая ошибка заключается в том, что фактическое местоположение земельного участка не соответствуют его координатному описанию, а именно: граница земельного участка по сведениям ЕГРН смещена относительно его фактического местоположения. Есть основания полагать, что смещение произошло из-за того, что согласно пункту 6.2.4 инструкции ГКИНП (ОНТА)-02-262-02, действующей на момент проведения кадастровых работ, следует использовать не менее четырех пунктов с известными плановыми координатами, а при проведении съемки использовалось меньшее количество пунктов. В результате исправления реестровой ошибки граница земельного участка сформирована по фактическому землепользованию, площадь земельного участка при исправлении составляет 1492 кв.м, при этом площадь земельного участка по сведениям ЕГРН – 1500 кв.м. Уменьшение площади земельного участка 0,53% в допустимых пределах.

**4. Пояснения к сведениям об уточняемом земельном участке с кадастровым номером 31:12:0702007:339 :**

1.

**1. Сведения о характерных точках границ уточняемого земельного участка с кадастровым номером 31:12:0702007:340**

Система координат МСК-31					Зона № 1		
Обозначение характерных точек границ	Координаты, м				Метод определения координат	Формулы, примененные для расчета средней квадратической погрешности определения координат характерных точек границ ( $M_t$ ), с подставленными в такие формулы значениями и итоговые (вычисленные) значения $M_t$ , м	Описание закрепления точки
	содержатся в Едином государственном реестре недвижимости		определены в результате выполнения комплексных кадастровых работ				
	X	Y	X	Y			
1	2	3	4	5	6	7	8
н96У	—	—	416922,01	1260685,23	Метод спутниковых геодезических	$M_t = \text{SQRT}(M_1^2 + M_2^2) =$ $\text{SQRT}(0,6^2 + 0,08^2) = 0,1 \text{ м}$	—

					измерений (определений)		
н95У	—	—	416921,67	1260716,27	Метод спутниковых геодезических измерений (определений)	$Mt = \text{SQRT}(M1^2+M2^2) = \text{SQRT}(0,6^2+0,08^2) = 0,1 \text{ м}$	—
н123У	—	—	416869,44	1260716,23	Метод спутниковых геодезических измерений (определений)	$Mt = \text{SQRT}(M1^2+M2^2) = \text{SQRT}(0,6^2+0,08^2) = 0,1 \text{ м}$	—
н130У	—	—	416866,96	1260716,28	Метод спутниковых геодезических измерений (определений)	$Mt = \text{SQRT}(M1^2+M2^2) = \text{SQRT}(0,6^2+0,08^2) = 0,1 \text{ м}$	—
н415У	—	—	416867,72	1260685,89	—	—	—
н96У	—	—	416922,01	1260685,23	Метод спутниковых геодезических измерений (определений)	$Mt = \text{SQRT}(M1^2+M2^2) = \text{SQRT}(0,6^2+0,08^2) = 0,1 \text{ м}$	—
183	416872,87	1260715,61	—	—	Метод спутниковых геодезических измерений (определений)	$Mt = \text{SQRT}(M1^2+M2^2) = \text{SQRT}(0,6^2+0,08^2) = 0,1 \text{ м}$	—
180	416872,96	1260685,61	—	—	Метод спутниковых геодезических измерений (определений)	$Mt = \text{SQRT}(M1^2+M2^2) = \text{SQRT}(0,6^2+0,08^2) = 0,1 \text{ м}$	—
179	416922,96	1260685,76	—	—	Метод спутниковых геодезических измерений (определений)	$Mt = \text{SQRT}(M1^2+M2^2) = \text{SQRT}(0,6^2+0,08^2) = 0,1 \text{ м}$	—
184	416922,87	1260715,76	—	—	Метод спутниковых геодезических измерений (определений)	$Mt = \text{SQRT}(M1^2+M2^2) = \text{SQRT}(0,6^2+0,08^2) = 0,1 \text{ м}$	—

**2. Сведения о частях границ уточняемого земельного участка с кадастровым номером 31:12:0702007:340**

Обозначение части границ		Горизонтальное проложение (S), м	Описание прохождения части границ	Сведения о согласовании местоположения границ(согласовано/спорное)
от т.	до т.			

1	2	3	4	5
н96У	н95У	31,04	—	—
н95У	н123У	52,23	—	—
н123У	н130У	2,48	—	—
н130У	н415У	30,40	—	—
н415У	н96У	54,29	—	—

### 3. Характеристики уточняемого земельного участка с кадастровым номером 31:12:0702007:340

№ п/п	Наименование характеристик земельного участка	Значение характеристики
1	2	3
1.	Адрес земельного участка	—
1.1.	Сведения о местоположении земельного участка (при отсутствии адреса) в структурированном в соответствии с федеральной информационной адресной системой виде	обл. Белгородская, р-н Краснояружский, п. Красная Яруга, ул. Центральная, 114
1.2.	Дополнительные сведения о местоположении земельного участка	—
2.	Площадь земельного участка ± величина погрешности определения (вычисления) площади ( $P \pm \Delta P$ ), м <sup>2</sup>	1672±14
3.	Формула, примененная для вычисления предельной погрешности определения площади земельного участка, с подставленными значениями и итоговые (вычисленные) значения ( $\Delta P$ ), м <sup>2</sup>	$\Delta P = 3,5 \cdot M_t \cdot \sqrt{P_{\text{док}}} = 3,5 \cdot 0,10 \cdot \sqrt{1500} = 14$
4.	Площадь земельного участка согласно сведениям Единого государственного реестра недвижимости ( $P_{\text{кад}}$ ), м <sup>2</sup>	1500
5.	Оценка расхождения $P$ и $P_{\text{кад}}$ ( $P - P_{\text{кад}}$ ), м <sup>2</sup>	172
6.	Предельный минимальный и максимальный размеры земельного участка ( $P_{\text{мин}}$ и $P_{\text{макс}}$ ), м <sup>2</sup>	$P_{\text{мин}}=1500$ , $P_{\text{макс}}=5000$
7.	Кадастровый или иной государственный учетный номер (инвентарный) здания, сооружения, объекта незавершенного строительства, расположенного на земельном участке	31:12:0702007:715
8.	Вид (виды) разрешенного использования	Для индивидуального жилищного строительства
8.1.	Дополнительные сведения об использовании земельного участка	—
9.	Сведения о земельных участках (землях общего пользования, территории общего пользования), посредством которых обеспечивается доступ	—
10.	Иные сведения	В отношении земельного участка с кадастровым номером 31:12:0702007:340 реестровая ошибка заключается в том, что фактическое местоположение земельного участка не соответствуют его координатному описанию, а именно: граница земельного участка по сведениям ЕГРН смещена относительно его фактического местоположения. Есть основания полагать, что смещение произошло

1	2	3
		из-за того, что согласно пункту 6.2.4 инструкции ГКИНП (ОНТА)-02-262-02, действующей на момент проведения кадастровых работ, следует использовать не менее четырех пунктов с известными плановыми координатами, а при проведении съемки использовалось меньшее количество пунктов. В результате исправления реестровой ошибки граница земельного участка сформирована по фактическому землепользованию, площадь земельного участка при исправлении составляет 1615 кв.м, при этом площадь земельного участка по сведениям ЕГРН – 1500 кв.м. Площадь земельного участка после уточнения его границ превышает площадь по сведениям ЕГРН на величину предельного минимального размера земельного участка, установленный в соответствии с земельным законодательством, что является допустимым.

**4. Пояснения к сведениям об уточняемом земельном участке с кадастровым номером 31:12:0702007:340 :**

1.	
----	--

**1. Сведения о характерных точках границ уточняемого земельного участка с кадастровым номером 31:12:0702007:341**

Система координат МСК-31					Зона № 1		
Обозначение характерных точек границ	Координаты, м				Метод определения координат	Формулы, примененные для расчета средней квадратической погрешности определения координат характерных точек границ ( $M_t$ ), с подставленными в такие формулы значениями и итоговые (вычисленные) значения $M_t$ , м	Описание закрепления точки
	содержатся в Едином государственном реестре недвижимости		определены в результате выполнения комплексных кадастровых работ				
	X	Y	X	Y			
1	2	3	4	5	6	7	8
н97У	—	—	416970,75	1260654,21	Метод спутниковых геодезических измерений (определений)	$M_t = \text{SQRT}(M_1^2 + M_2^2) = \text{SQRT}(0,6^2 + 0,08^2) = 0,1 \text{ м}$	—
н98У	—	—	416970,66	1260684,67	Метод спутниковых геодезических измерений (определений)	$M_t = \text{SQRT}(M_1^2 + M_2^2) = \text{SQRT}(0,6^2 + 0,08^2) = 0,1 \text{ м}$	—
н93У	—	—	416969,67	1260684,68	Метод спутниковых	$M_t = \text{SQRT}(M_1^2 + M_2^2) =$	—

					геодезических измерений (определений)	$\text{SQRT}(0,6^2+0,08^2) = 0,1 \text{ м}$	
н96У	—	—	416922,01	1260685,23	Метод спутниковых геодезических измерений (определений)	$M_t = \text{SQRT}(M_1^2+M_2^2) = \text{SQRT}(0,6^2+0,08^2) = 0,1 \text{ м}$	—
н99У	—	—	416921,95	1260654,11	Метод спутниковых геодезических измерений (определений)	$M_t = \text{SQRT}(M_1^2+M_2^2) = \text{SQRT}(0,6^2+0,08^2) = 0,1 \text{ м}$	—
н97У	—	—	416970,75	1260654,21	Метод спутниковых геодезических измерений (определений)	$M_t = \text{SQRT}(M_1^2+M_2^2) = \text{SQRT}(0,6^2+0,08^2) = 0,1 \text{ м}$	—
167	416927,96	1260685,77	—	—	Метод спутниковых геодезических измерений (определений)	$M_t = \text{SQRT}(M_1^2+M_2^2) = \text{SQRT}(0,6^2+0,08^2) = 0,1 \text{ м}$	—
168	416928,04	1260655,77	—	—	Метод спутниковых геодезических измерений (определений)	$M_t = \text{SQRT}(M_1^2+M_2^2) = \text{SQRT}(0,6^2+0,08^2) = 0,1 \text{ м}$	—
166	416978,04	1260655,92	—	—	Метод спутниковых геодезических измерений (определений)	$M_t = \text{SQRT}(M_1^2+M_2^2) = \text{SQRT}(0,6^2+0,08^2) = 0,1 \text{ м}$	—
165	416977,96	1260685,92	—	—	Метод спутниковых геодезических измерений (определений)	$M_t = \text{SQRT}(M_1^2+M_2^2) = \text{SQRT}(0,6^2+0,08^2) = 0,1 \text{ м}$	—

**2. Сведения о частях границ уточняемого земельного участка с кадастровым номером 31:12:0702007:341**

Обозначение части границ		Горизонтальное проложение (S), м	Описание прохождения части границ	Сведения о согласовании местоположения границ(согласовано/спорное)
от т.	до т.			
1	2	3	4	5
н97У	н98У	30,46	—	—
н98У	н93У	0,99	—	—

н93У	н96У	47,66	—	—
н96У	н99У	31,12	—	—
н99У	н97У	48,80	—	—

### 3. Характеристики уточняемого земельного участка с кадастровым номером 31:12:0702007:341

№ п/п	Наименование характеристик земельного участка	Значение характеристики
1	2	3
1.	Адрес земельного участка	—
1.1.	Сведения о местоположении земельного участка (при отсутствии адреса) в структурированном в соответствии с федеральной информационной адресной системой виде	обл. Белгородская, р-н Краснояружский, п. Красная Яруга, ул. Сумская, 6
1.2.	Дополнительные сведения о местоположении земельного участка	—
2.	Площадь земельного участка ± величина погрешности определения(вычисления) площади ( $P \pm \Delta P$ ), м <sup>2</sup>	1500±14
3.	Формула, примененная для вычисления предельной погрешности определения площади земельного участка, с подставленными значениями и итоговые (вычисленные) значения ( $\Delta P$ ), м2	$\Delta P = 3,5 \cdot M_t \cdot \sqrt{P_{\text{ДОК}}} = 3,5 \cdot 0,10 \cdot \sqrt{1500} = 14$
4.	Площадь земельного участка согласно сведениям Единого государственного реестра недвижимости ( $P_{\text{кад}}$ ), м <sup>2</sup>	1500
5.	Оценка расхождения $P$ и $P_{\text{кад}}$ ( $P - P_{\text{кад}}$ ), м <sup>2</sup>	0
6.	Предельный минимальный и максимальный размеры земельного участка ( $P_{\text{мин}}$ и $P_{\text{макс}}$ ), м <sup>2</sup>	$P_{\text{мин}}=1500, P_{\text{макс}}=5000$
7.	Кадастровый или иной государственный учетный номер (инвентарный) здания, сооружения, объекта незавершенного строительства, расположенного на земельном участке	31:12:0702007:858, 31:12:0702007:877
8.	Вид (виды) разрешенного использования	Для индивидуального жилищного строительства
8.1.	Дополнительные сведения об использовании земельного участка	—
9.	Сведения о земельных участках (землях общего пользования, территории общего пользования), посредством которых обеспечивается доступ	—
10.	Иные сведения	В отношении земельного участка с кадастровым номером 31:12:0702007:341 реестровая ошибка заключается в том, что фактическое местоположение земельного участка не соответствует его координатному описанию, а именно: граница земельного участка по сведениям ЕГРН смещена относительно его фактического местоположения. Есть основания полагать, что смещение произошло из-за того, что согласно пункту 6.2.4 инструкции ГКИНП (ОНТА)-02-262-02, действующей на момент проведения кадастровых работ, следует использовать не менее четырех пунктов с известными



1	2	3
		плановыми координатами, а при проведении съемки использовалось меньшее количество пунктов. В результате исправления реестровой ошибки граница земельного участка сформирована по фактическому землепользованию, площадь земельного участка при исправлении реестровой ошибки не изменилась.

**4. Пояснения к сведениям об уточняемом земельном участке с кадастровым номером 31:12:0702007:341 :**

1.

**1. Сведения о характерных точках границ уточняемого земельного участка с кадастровым номером 31:12:0702007:342**

Система координат МСК-31					Зона № 1		
Обозначение характерных точек границ	Координаты, м				Метод определения координат	Формулы, примененные для расчета средней квадратической погрешности определения координат характерных точек границ ( $M_t$ ), с подставленными в такие формулы значениями и итоговые (вычисленные) значения $M_t$ , м	Описание закрепления точки
	содержатся в Едином государственном реестре недвижимости		определены в результате выполнения комплексных кадастровых работ				
	X	Y	X	Y			
1	2	3	4	5	6	7	8
н92У	—	—	416921,72	1260745,48	Метод спутниковых геодезических измерений (определений)	$M_t = \text{SQRT}(M1^2+M2^2) = \text{SQRT}(0,6^2+0,08^2) = 0,1 \text{ м}$	—
н90У	—	—	416921,28	1260775,06	Метод спутниковых геодезических измерений (определений)	$M_t = \text{SQRT}(M1^2+M2^2) = \text{SQRT}(0,6^2+0,08^2) = 0,1 \text{ м}$	—
н125У	—	—	416867,88	1260775,01	Метод спутниковых геодезических измерений (определений)	$M_t = \text{SQRT}(M1^2+M2^2) = \text{SQRT}(0,6^2+0,08^2) = 0,1 \text{ м}$	—
н131У	—	—	416867,52	1260745,34	Метод спутниковых геодезических измерений (определений)	$M_t = \text{SQRT}(M1^2+M2^2) = \text{SQRT}(0,6^2+0,08^2) = 0,1 \text{ м}$	—
н92У	—	—	416921,72	1260745,48	Метод спутниковых	$M_t = \text{SQRT}(M1^2+M2^2) =$	—

					геодезических измерений (определений)	$\text{SQRT}(0,6^2+0,08^2) = 0,1 \text{ м}$	
185	416872,78	1260745,61	—	—	Метод спутниковых геодезических измерений (определений)	$M_t = \text{SQRT}(M_1^2+M_2^2) = \text{SQRT}(0,6^2+0,08^2) = 0,1 \text{ м}$	—
186	416922,78	1260745,76	—	—	Метод спутниковых геодезических измерений (определений)	$M_t = \text{SQRT}(M_1^2+M_2^2) = \text{SQRT}(0,6^2+0,08^2) = 0,1 \text{ м}$	—
187	416922,69	1260775,76	—	—	Метод спутниковых геодезических измерений (определений)	$M_t = \text{SQRT}(M_1^2+M_2^2) = \text{SQRT}(0,6^2+0,08^2) = 0,1 \text{ м}$	—
188	416872,69	1260775,61	—	—	Метод спутниковых геодезических измерений (определений)	$M_t = \text{SQRT}(M_1^2+M_2^2) = \text{SQRT}(0,6^2+0,08^2) = 0,1 \text{ м}$	—

## 2. Сведения о частях границ уточняемого земельного участка с кадастровым номером 31:12:0702007:342

Обозначение части границ		Горизонтальное проложение (S), м	Описание прохождения части границ	Сведения о согласовании местоположения границ(согласовано/спорное)
от т.	до т.			
1	2	3	4	5
н92У	н90У	29,58	—	—
н90У	н125У	53,40	—	—
н125У	н131У	29,67	—	—
н131У	н92У	54,20	—	—

## 3. Характеристики уточняемого земельного участка с кадастровым номером 31:12:0702007:342

№ п/п	Наименование характеристик земельного участка	Значение характеристики
1	2	3
1.	Адрес земельного участка	—
1.1.	Сведения о местоположении земельного участка (при отсутствии адреса) в структурированном в соответствии с федеральной информационной адресной системой виде	Белгородская область, р-н Краснояружский, п. Красная Яруга, ул. Центральная, 112
1.2.	Дополнительные сведения о местоположении земельного участка	—
2.	Площадь земельного участка ± величина погрешности определения(вычисления) площади ( $P \pm \Delta P$ ), м <sup>2</sup>	1594±14

1	2	3
3.	Формула, примененная для вычисления предельной погрешности определения площади земельного участка, с подставленными значениями и итоговые (вычисленные) значения ( $\Delta P$ ), м <sup>2</sup>	$\Delta P = 3,5 \cdot M_t \cdot \sqrt{P_{\text{док}}} = 3,5 \cdot 0,10 \cdot \sqrt{1500} = 14$
4.	Площадь земельного участка согласно сведениям Единого государственного реестра недвижимости ( $P_{\text{кад}}$ ), м <sup>2</sup>	1500
5.	Оценка расхождения $P$ и $P_{\text{кад}}$ ( $P - P_{\text{кад}}$ ), м <sup>2</sup>	94
6.	Предельный минимальный и максимальный размеры земельного участка ( $P_{\text{мин}}$ и $P_{\text{макс}}$ ), м <sup>2</sup>	$P_{\text{мин}}=1500$ , $P_{\text{макс}}=5000$
7.	Кадастровый или иной государственный учетный номер (инвентарный) здания, сооружения, объекта незавершенного строительства, расположенного на земельном участке	31:12:0702007:880
8.	Вид (виды) разрешенного использования	Для индивидуального жилищного строительства
8.1.	Дополнительные сведения об использовании земельного участка	—
9.	Сведения о земельных участках (землях общего пользования, территории общего пользования), посредством которых обеспечивается доступ	—
10.	Иные сведения	<p>В отношении земельного участка с кадастровым номером 31:12:0702007:342 реестровая ошибка заключается в том, что фактическое местоположение земельного участка не соответствуют его координатному описанию, а именно: граница земельного участка по сведениям ЕГРН смещена относительно его фактического местоположения. Есть основания полагать, что смещение произошло из-за того, что согласно пункту 6.2.4 инструкции ГКИНП (ОНТА)-02-262-02, действующей на момент проведения кадастровых работ, следует использовать не менее четырех пунктов с известными плановыми координатами, а при проведении съемки использовалось меньшее количество пунктов. В результате исправления реестровой ошибки граница земельного участка сформирована по фактическому землепользованию, площадь земельного участка при исправлении составляет 1594 кв.м, при этом площадь земельного участка по сведениям ЕГРН – 1500 кв.м. Площадь земельного участка после уточнения его границ превышает площадь по сведениям ЕГРН на величину предельного минимального размера земельного участка, установленный в соответствии с земельным законодательством, что является допустимым.</p>

**4. Пояснения к сведениям об уточняемом земельном участке с кадастровым номером 31:12:0702007:342 :**

1.	
----	--

1. Сведения о характерных точках границ уточняемого земельного участка с кадастровым номером 31:12:0702007:343

Система координат МСК-31					Зона № 1		
Обозначение характерных точек границ	Координаты, м				Метод определения координат	Формулы, примененные для расчета средней квадратической погрешности определения координат характерных точек границ (M <sub>t</sub> ), с подставленными в такие формулы значениями и итоговые (вычисленные) значения M <sub>t</sub> , м	Описание закрепления точки
	содержатся в Едином государственном реестре недвижимости		определены в результате выполнения комплексных кадастровых работ				
	X	Y	X	Y			
1	2	3	4	5	6	7	8
н90У	—	—	416921,28	1260775,06	Метод спутниковых геодезических измерений (определений)	$M_t = \text{SQRT}(M_1^2 + M_2^2) = \text{SQRT}(0,6^2 + 0,08^2) = 0,1 \text{ м}$	—
н87У	—	—	416921,32	1260805,31	Метод спутниковых геодезических измерений (определений)	$M_t = \text{SQRT}(M_1^2 + M_2^2) = \text{SQRT}(0,6^2 + 0,08^2) = 0,1 \text{ м}$	—
н135У	—	—	416868,62	1260805,63	Метод спутниковых геодезических измерений (определений)	$M_t = \text{SQRT}(M_1^2 + M_2^2) = \text{SQRT}(0,6^2 + 0,08^2) = 0,1 \text{ м}$	—
н125У	—	—	416867,88	1260775,01	Метод спутниковых геодезических измерений (определений)	$M_t = \text{SQRT}(M_1^2 + M_2^2) = \text{SQRT}(0,6^2 + 0,08^2) = 0,1 \text{ м}$	—
н90У	—	—	416921,28	1260775,06	Метод спутниковых геодезических измерений (определений)	$M_t = \text{SQRT}(M_1^2 + M_2^2) = \text{SQRT}(0,6^2 + 0,08^2) = 0,1 \text{ м}$	—
188	416872,69	1260775,61	—	—	Метод спутниковых геодезических измерений (определений)	$M_t = \text{SQRT}(M_1^2 + M_2^2) = \text{SQRT}(0,6^2 + 0,08^2) = 0,1 \text{ м}$	—
187	416922,69	1260775,76	—	—	Метод спутниковых геодезических измерений	$M_t = \text{SQRT}(M_1^2 + M_2^2) = \text{SQRT}(0,6^2 + 0,08^2) = 0,1 \text{ м}$	—

					(определений)	
189	416922,60	1260805,76	—	—	Метод спутниковых геодезических измерений (определений)	$M_t = \text{SQRT}(M_1^2 + M_2^2) = \text{SQRT}(0,6^2 + 0,08^2) = 0,1 \text{ м}$
190	416872,60	1260805,61	—	—	Метод спутниковых геодезических измерений (определений)	$M_t = \text{SQRT}(M_1^2 + M_2^2) = \text{SQRT}(0,6^2 + 0,08^2) = 0,1 \text{ м}$

## 2. Сведения о частях границ уточняемого земельного участка с кадастровым номером 31:12:0702007:343

Обозначение части границ		Горизонтальное проложение (S), м	Описание прохождения части границ	Сведения о согласовании местоположения границ (согласовано/спорное)
от т.	до т.			
1	2	3	4	5
н90У	н87У	30,25	—	—
н87У	н135У	52,70	—	—
н135У	н125У	30,63	—	—
н125У	н90У	53,40	—	—

## 3. Характеристики уточняемого земельного участка с кадастровым номером 31:12:0702007:343

№ п/п	Наименование характеристик земельного участка	Значение характеристики
1	2	3
1.	Адрес земельного участка	—
1.1.	Сведения о местоположении земельного участка (при отсутствии адреса) в структурированном в соответствии с федеральной информационной адресной системой виде	обл. Белгородская, р-н Краснояружский, п. Красная Яруга, ул. Центральная, 111
1.2.	Дополнительные сведения о местоположении земельного участка	—
2.	Площадь земельного участка ± величина погрешности определения (вычисления) площади ( $P \pm \Delta P$ ), м <sup>2</sup>	1615±14
3.	Формула, примененная для вычисления предельной погрешности определения площади земельного участка, с подставленными значениями и итоговые (вычисленные) значения ( $\Delta P$ ), м <sup>2</sup>	$\Delta P = 3,5 \cdot M_t \cdot \sqrt{P_{\text{док}}} = 3,5 \cdot 0,10 \cdot \sqrt{1500} = 14$
4.	Площадь земельного участка согласно сведениям Единого государственного реестра недвижимости ( $P_{\text{кад}}$ ), м <sup>2</sup>	1500
5.	Оценка расхождения $P$ и $P_{\text{кад}}$ ( $P - P_{\text{кад}}$ ), м <sup>2</sup>	115
6.	Предельный минимальный и максимальный размеры земельного участка ( $P_{\text{мин}}$ и $P_{\text{макс}}$ ), м <sup>2</sup>	$P_{\text{мин}}=1500$ , $P_{\text{макс}}=5000$
7.	Кадастровый или иной государственный учетный номер (инвентарный)	31:12:0702007:859

1	2	3
	здания, сооружения, объекта незавершенного строительства, расположенного на земельном участке	
8.	Вид (виды) разрешенного использования	Для индивидуального жилищного строительства
8.1.	Дополнительные сведения об использовании земельного участка	—
9.	Сведения о земельных участках (землях общего пользования, территории общего пользования), посредством которых обеспечивается доступ	—
10.	Иные сведения	<p>В отношении земельного участка с кадастровым номером 31:12:0702007:343 реестровая ошибка заключается в том, что фактическое местоположение земельного участка не соответствует его координатному описанию, а именно: граница земельного участка по сведениям ЕГРН смещена относительно его фактического местоположения. Есть основания полагать, что смещение произошло из-за того, что согласно пункту 6.2.4 инструкции ГКИНП (ОНТА)-02-262-02, действующей на момент проведения кадастровых работ, следует использовать не менее четырех пунктов с известными плановыми координатами, а при проведении съемки использовалось меньшее количество пунктов. В результате исправления реестровой ошибки граница земельного участка сформирована по фактическому землепользованию, площадь земельного участка при исправлении составляет 1615 кв.м, при этом площадь земельного участка по сведениям ЕГРН – 1500 кв.м. Площадь земельного участка после уточнения его границ превышает площадь по сведениям ЕГРН на величину предельного минимального размера земельного участка, установленный в соответствии с земельным законодательством, что является допустимым.</p>
<b>4. Пояснения к сведениям об уточняемом земельном участке с кадастровым номером 31:12:0702007:343 :</b>		
1.		
<b>1. Сведения о характерных точках границ уточняемого земельного участка с кадастровым номером 31:12:0702007:344</b>		
<b>Система координат МСК-31</b>		<b>Зона № 1</b>

Обозначение характерных точек границ	Координаты, м				Метод определения координат	Формулы, примененные для расчета средней квадратической погрешности определения координат характерных точек границ ( $M_t$ ), с подставленными в такие формулы значениями и итоговые (вычисленные) значения $M_t$ , м	Описание закрепления точки
	содержатся в Едином государственном реестре недвижимости		определены в результате выполнения комплексных кадастровых работ				
	X	Y	X	Y			
1	2	3	4	5	6	7	8
н94У	—	—	416969,53	1260716,12	Метод спутниковых геодезических измерений (определений)	$M_t = \text{SQRT}(M1^2+M2^2) =$ $\text{SQRT}(0,6^2+0,08^2) = 0,1$ м	—
н91У	—	—	416969,48	1260745,48	Метод спутниковых геодезических измерений (определений)	$M_t = \text{SQRT}(M1^2+M2^2) =$ $\text{SQRT}(0,6^2+0,08^2) = 0,1$ м	—
н92У	—	—	416921,72	1260745,48	Метод спутниковых геодезических измерений (определений)	$M_t = \text{SQRT}(M1^2+M2^2) =$ $\text{SQRT}(0,6^2+0,08^2) = 0,1$ м	—
н95У	—	—	416921,67	1260716,27	Метод спутниковых геодезических измерений (определений)	$M_t = \text{SQRT}(M1^2+M2^2) =$ $\text{SQRT}(0,6^2+0,08^2) = 0,1$ м	—
н94У	—	—	416969,53	1260716,12	Метод спутниковых геодезических измерений (определений)	$M_t = \text{SQRT}(M1^2+M2^2) =$ $\text{SQRT}(0,6^2+0,08^2) = 0,1$ м	—
171	416977,78	1260745,92	—	—	Метод спутниковых геодезических измерений (определений)	$M_t = \text{SQRT}(M1^2+M2^2) =$ $\text{SQRT}(0,6^2+0,08^2) = 0,1$ м	—
172	416927,78	1260745,77	—	—	Метод спутниковых геодезических измерений (определений)	$M_t = \text{SQRT}(M1^2+M2^2) =$ $\text{SQRT}(0,6^2+0,08^2) = 0,1$ м	—
169	416927,87	1260715,77	—	—	Метод спутниковых	$M_t = \text{SQRT}(M1^2+M2^2) =$	—

					геодезических измерений (определений)	$\text{SQRT}(0,6^2+0,08^2) = 0,1 \text{ м}$	
170	416977,87	1260715,92	—	—	Метод спутниковых геодезических измерений (определений)	$M_t = \text{SQRT}(M_1^2+M_2^2) = \text{SQRT}(0,6^2+0,08^2) = 0,1 \text{ м}$	—

## 2. Сведения о частях границ уточняемого земельного участка с кадастровым номером 31:12:0702007:344

Обозначение части границ		Горизонтальное проложение (S), м	Описание прохождения части границ	Сведения о согласовании местоположения границ(согласовано/спорное)
от т.	до т.			
1	2	3	4	5
н94У	н91У	29,36	—	—
н91У	н92У	47,76	—	—
н92У	н95У	29,21	—	—
н95У	н94У	47,86	—	—

## 3. Характеристики уточняемого земельного участка с кадастровым номером 31:12:0702007:344

№ п/п	Наименование характеристик земельного участка	Значение характеристики
1	2	3
1.	Адрес земельного участка	—
1.1.	Сведения о местоположении земельного участка (при отсутствии адреса) в структурированном в соответствии с федеральной информационной адресной системой виде	обл. Белгородская, р-н Краснояружский, п. Красная Яруга, ул. Сумская, 4
1.2.	Дополнительные сведения о местоположении земельного участка	—
2.	Площадь земельного участка ± величина погрешности определения(вычисления) площади ( $P \pm \Delta P$ ), м <sup>2</sup>	1400±14
3.	Формула, примененная для вычисления предельной погрешности определения площади земельного участка, с подставленными значениями и итоговые (вычисленные) значения ( $\Delta P$ ), м2	$\Delta P = 3,5 \cdot M_t \cdot \sqrt{P_{\text{док}}} = 3,5 \cdot 0,10 \cdot \sqrt{1500} = 14$
4.	Площадь земельного участка согласно сведениям Единого государственного реестра недвижимости ( $P_{\text{кад}}$ ), м <sup>2</sup>	1500
5.	Оценка расхождения $P$ и $P_{\text{кад}}$ ( $P - P_{\text{кад}}$ ), м <sup>2</sup>	-100
6.	Предельный минимальный и максимальный размеры земельного участка ( $P_{\text{мин}}$ и $P_{\text{макс}}$ ), м <sup>2</sup>	$P_{\text{мин}}=1500, P_{\text{макс}}=5000$
7.	Кадастровый или иной государственный учетный номер (инвентарный) здания, сооружения, объекта незавершенного строительства, расположенного на земельном участке	31:12:0702007:975



1	2	3
8.	Вид (виды) разрешенного использования	Для ведения личного подсобного хозяйства
8.1.	Дополнительные сведения об использовании земельного участка	—
9.	Сведения о земельных участках (землях общего пользования, территории общего пользования), посредством которых обеспечивается доступ	—
10.	Иные сведения	В отношении земельного участка с кадастровым номером 31:12:0702007:344 реестровая ошибка заключается в том, что фактическое местоположение земельного участка не соответствуют его координатному описанию, а именно: граница земельного участка по сведениям ЕГРН смещена относительно его фактического местоположения. Есть основания полагать, что смещение произошло из-за того, что согласно пункту 6.2.4 инструкции ГКИНП (ОНТА)-02-262-02, действующей на момент проведения кадастровых работ, следует использовать не менее четырех пунктов с известными плановыми координатами, а при проведении съемки использовалось меньшее количество пунктов. В результате исправления реестровой ошибки граница земельного участка сформирована по фактическому землепользованию, площадь земельного участка при исправлении составляет 1400 кв.м, при этом площадь земельного участка по сведениям ЕГРН – 1500 кв.м. Уменьшение площади земельного участка 7% в допустимых пределах.

**4. Пояснения к сведениям об уточняемом земельном участке с кадастровым номером 31:12:0702007:344 :**

1.

**1. Сведения о характерных точках границ уточняемого земельного участка с кадастровым номером 31:12:0702007:345**

Система координат МСК-31					Зона № 1		
Обозначение характерных точек границ	Координаты, м				Метод определения координат	Формулы, примененные для расчета средней квадратической погрешности определения координат характерных точек границ ( $M_t$ ), с подставленными в такие формулы значениями и итоговые (вычисленные) значения $M_t$ , м	Описание закрепления точки
	содержатся в Едином государственном реестре недвижимости		определены в результате выполнения комплексных кадастровых работ				
	X	Y	X	Y			
1	2	3	4	5	6	7	8
n118У	—	—	416921,04	1260414,57	Метод спутниковых геодезических	$M_t = \text{SQRT}(M_1^2 + M_2^2) =$ $\text{SQRT}(0,6^2 + 0,08^2) = 0,1 \text{ м}$	—

					измерений (определений)		
н109У	—	—	416921,04	1260415,53	Метод спутниковых геодезических измерений (определений)	$Mt = \text{SQRT}(M1^2+M2^2) = \text{SQRT}(0,6^2+0,08^2) = 0,1 \text{ м}$	—
н83У	—	—	416921,26	1260445,00	Метод спутниковых геодезических измерений (определений)	$Mt = \text{SQRT}(M1^2+M2^2) = \text{SQRT}(0,6^2+0,08^2) = 0,1 \text{ м}$	—
н121У	—	—	416866,81	1260445,93	Метод спутниковых геодезических измерений (определений)	$Mt = \text{SQRT}(M1^2+M2^2) = \text{SQRT}(0,6^2+0,08^2) = 0,1 \text{ м}$	—
н119У	—	—	416866,51	1260415,83	Метод спутниковых геодезических измерений (определений)	$Mt = \text{SQRT}(M1^2+M2^2) = \text{SQRT}(0,6^2+0,08^2) = 0,1 \text{ м}$	—
н118У	—	—	416921,04	1260414,57	Метод спутниковых геодезических измерений (определений)	$Mt = \text{SQRT}(M1^2+M2^2) = \text{SQRT}(0,6^2+0,08^2) = 0,1 \text{ м}$	—
151	416873,66	1260445,61	—	—	Метод спутниковых геодезических измерений (определений)	$Mt = \text{SQRT}(M1^2+M2^2) = \text{SQRT}(0,6^2+0,08^2) = 0,1 \text{ м}$	—
149	416873,75	1260415,61	—	—	Метод спутниковых геодезических измерений (определений)	$Mt = \text{SQRT}(M1^2+M2^2) = \text{SQRT}(0,6^2+0,08^2) = 0,1 \text{ м}$	—
150	416923,75	1260415,76	—	—	Метод спутниковых геодезических измерений (определений)	$Mt = \text{SQRT}(M1^2+M2^2) = \text{SQRT}(0,6^2+0,08^2) = 0,1 \text{ м}$	—
152	416923,66	1260445,75	—	—	Метод спутниковых геодезических измерений (определений)	$Mt = \text{SQRT}(M1^2+M2^2) = \text{SQRT}(0,6^2+0,08^2) = 0,1 \text{ м}$	—

<b>2. Сведения о частях границ уточняемого земельного участка с кадастровым номером 31:12:0702007:345</b>				
<b>Обозначение части границ</b>		<b>Горизонтальное проложение (S), м</b>	<b>Описание прохождения части границ</b>	<b>Сведения о согласовании местоположения границ(согласовано/спорное)</b>
<b>от т.</b>	<b>до т.</b>			
<b>1</b>	<b>2</b>	<b>3</b>	<b>4</b>	<b>5</b>
н118У	н109У	0,96	—	—
н109У	н83У	29,47	—	—
н83У	н121У	54,46	—	—
н121У	н119У	30,10	—	—
н119У	н118У	54,54	—	—

<b>3. Характеристики уточняемого земельного участка с кадастровым номером 31:12:0702007:345</b>		
<b>№ п/п</b>	<b>Наименование характеристик земельного участка</b>	<b>Значение характеристики</b>
<b>1</b>	<b>2</b>	<b>3</b>
1.	Адрес земельного участка	—
1.1.	Сведения о местоположении земельного участка (при отсутствии адреса) в структурированном в соответствии с федеральной информационной адресной системой виде	обл. Белгородская, р-н Краснояружский, п. Красная Яруга, ул. Центральная, 123
1.2.	Дополнительные сведения о местоположении земельного участка	—
2.	Площадь земельного участка ± величина погрешности определения(вычисления) площади ( $P \pm \Delta P$ ), м <sup>2</sup>	1649±14
3.	Формула, примененная для вычисления предельной погрешности определения площади земельного участка, с подставленными значениями и итоговые (вычисленные) значения ( $\Delta P$ ), м <sup>2</sup>	$\Delta P = 3,5 \cdot M_t \cdot \sqrt{P_{\text{док}}} = 3,5 \cdot 0,10 \cdot \sqrt{1500} = 14$
4.	Площадь земельного участка согласно сведениям Единого государственного реестра недвижимости ( $P_{\text{кад}}$ ), м <sup>2</sup>	1500
5.	Оценка расхождения $P$ и $P_{\text{кад}}$ ( $P - P_{\text{кад}}$ ), м <sup>2</sup>	149
6.	Предельный минимальный и максимальный размеры земельного участка ( $P_{\text{мин}}$ и $P_{\text{макс}}$ ), м <sup>2</sup>	$P_{\text{мин}}=1500, P_{\text{макс}}=5000$
7.	Кадастровый или иной государственный учетный номер (инвентарный) здания, сооружения, объекта незавершенного строительства, расположенного на земельном участке	31:12:0702007:713, 31:12:0702007:844
8.	Вид (виды) разрешенного использования	Для индивидуального жилищного строительства
8.1.	Дополнительные сведения об использовании земельного участка	—
9.	Сведения о земельных участках (землях общего пользования, территории общего пользования), посредством которых обеспечивается доступ	—
10.	Иные сведения	В отношении земельного участка с кадастровым номером 31:12:0702007:345 реестровая ошибка заключается в том, что

1	2	3
		<p>фактическое местоположение земельного участка не соответствуют его координатному описанию, а именно: граница земельного участка по сведениям ЕГРН смещена относительно его фактического местоположения. Есть основания полагать, что смещение произошло из-за того, что согласно пункту 6.2.4 инструкции ГКИНП (ОНТА)-02-262-02, действующей на момент проведения кадастровых работ, следует использовать не менее четырех пунктов с известными плановыми координатами, а при проведении съемки использовалось меньшее количество пунктов. В результате исправления реестровой ошибки граница земельного участка сформирована по фактическому землепользованию, площадь земельного участка при исправлении составляет 1649 кв.м, при этом площадь земельного участка по сведениям ЕГРН – 1500 кв.м. Площадь земельного участка после уточнения его границ превышает площадь по сведениям ЕГРН на величину предельного минимального размера земельного участка, установленный в соответствии с земельным законодательством, что является допустимым.</p>

**4. Пояснения к сведениям об уточняемом земельном участке с кадастровым номером 31:12:0702007:345 :**

1.

**1. Сведения о характерных точках границ уточняемого земельного участка с кадастровым номером 31:12:0702007:346**

Система координат МСК-31					Зона № 1		
Обозначение характерных точек границ	Координаты, м				Метод определения координат	Формулы, примененные для расчета средней квадратической погрешности определения координат характерных точек границ ( $M_t$ ), с подставленными в такие формулы значениями и итоговые (вычисленные) значения $M_t$ , м	Описание закрепления точки
	содержатся в Едином государственном реестре недвижимости		определены в результате выполнения комплексных кадастровых работ				
	X	Y	X	Y			
1	2	3	4	5	6	7	8
н81У	—	—	416970,63	1260474,79	Метод спутниковых геодезических измерений (определений)	$M_t = \text{SQRT}(M_1^2 + M_2^2) = \text{SQRT}(0,6^2 + 0,08^2) = 0,1 \text{ м}$	—
н114У	—	—	416970,46	1260505,15	Метод спутниковых геодезических	$M_t = \text{SQRT}(M_1^2 + M_2^2) = \text{SQRT}(0,6^2 + 0,08^2) = 0,1 \text{ м}$	—

					измерений (определений)		
н107У	—	—	416921,72	1260505,36	Метод спутниковых геодезических измерений (определений)	$Mt = \text{SQRT}(M1^2+M2^2) = \text{SQRT}(0,6^2+0,08^2) = 0,1 \text{ м}$	—
н82У	—	—	416921,11	1260474,99	Метод спутниковых геодезических измерений (определений)	$Mt = \text{SQRT}(M1^2+M2^2) = \text{SQRT}(0,6^2+0,08^2) = 0,1 \text{ м}$	—
н81У	—	—	416970,63	1260474,79	Метод спутниковых геодезических измерений (определений)	$Mt = \text{SQRT}(M1^2+M2^2) = \text{SQRT}(0,6^2+0,08^2) = 0,1 \text{ м}$	—
132	416928,49	1260505,77	—	—	Метод спутниковых геодезических измерений (определений)	$Mt = \text{SQRT}(M1^2+M2^2) = \text{SQRT}(0,6^2+0,08^2) = 0,1 \text{ м}$	—
130	416928,58	1260475,77	—	—	Метод спутниковых геодезических измерений (определений)	$Mt = \text{SQRT}(M1^2+M2^2) = \text{SQRT}(0,6^2+0,08^2) = 0,1 \text{ м}$	—
129	416978,58	1260475,92	—	—	Метод спутниковых геодезических измерений (определений)	$Mt = \text{SQRT}(M1^2+M2^2) = \text{SQRT}(0,6^2+0,08^2) = 0,1 \text{ м}$	—
131	416978,49	1260505,92	—	—	Метод спутниковых геодезических измерений (определений)	$Mt = \text{SQRT}(M1^2+M2^2) = \text{SQRT}(0,6^2+0,08^2) = 0,1 \text{ м}$	—

**2. Сведения о частях границ уточняемого земельного участка с кадастровым номером 31:12:0702007:346**

Обозначение части границ		Горизонтальное проложение (S), м	Описание прохождения части границ	Сведения о согласовании местоположения границ(согласовано/спорное)
от т.	до т.			
1	2	3	4	5
н81У	н114У	30,36	—	—
н114У	н107У	48,74	—	—
н107У	н82У	30,38	—	—

н82У	н81У	49,52	—	—
<b>3. Характеристики уточняемого земельного участка с кадастровым номером 31:12:0702007:346</b>				
№ п/п	Наименование характеристик земельного участка		Значение характеристики	
1	2		3	
1.	Адрес земельного участка		—	
1.1.	Сведения о местоположении земельного участка (при отсутствии адреса) в структурированном в соответствии с федеральной информационной адресной системой виде		обл. Белгородская, р-н Краснояружский, п. Красная Яруга, ул. Сумская, 12	
1.2.	Дополнительные сведения о местоположении земельного участка		—	
2.	Площадь земельного участка ± величина погрешности определения(вычисления) площади ( $P \pm \Delta P$ ), м <sup>2</sup>		1492±14	
3.	Формула, примененная для вычисления предельной погрешности определения площади земельного участка, с подставленными значениями и итоговые (вычисленные) значения ( $\Delta P$ ), м2		$\Delta P = 3,5 \cdot M_t \cdot \sqrt{P_{\text{док}}} = 3,5 \cdot 0,10 \cdot \sqrt{1500} = 14$	
4.	Площадь земельного участка согласно сведениям Единого государственного реестра недвижимости ( $P_{\text{кад}}$ ), м <sup>2</sup>		1500	
5.	Оценка расхождения $P$ и $P_{\text{кад}}$ ( $P - P_{\text{кад}}$ ), м <sup>2</sup>		-8	
6.	Предельный минимальный и максимальный размеры земельного участка ( $P_{\text{мин}}$ и $P_{\text{макс}}$ ), м <sup>2</sup>		$P_{\text{мин}}=1500$ , $P_{\text{макс}}=5000$	
7.	Кадастровый или иной государственный учетный номер (инвентарный) здания, сооружения, объекта незавершенного строительства, расположенного на земельном участке		31:12:0702007:720	
8.	Вид (виды) разрешенного использования		Для индивидуального жилищного строительства	
8.1.	Дополнительные сведения об использовании земельного участка		—	
9.	Сведения о земельных участках (землях общего пользования, территории общего пользования), посредством которых обеспечивается доступ		—	
10.	Иные сведения		В отношении земельного участка с кадастровым номером 31:12:0702007:346 реестровая ошибка заключается в том, что фактическое местоположение земельного участка не соответствуют его координатному описанию, а именно: граница земельного участка по сведениям ЕГРН смещена относительно его фактического местоположения. Есть основания полагать, что смещение произошло из-за того, что согласно пункту 6.2.4 инструкции ГКИНП (ОНТА)-02-262-02, действующей на момент проведения кадастровых работ, следует использовать не менее четырех пунктов с известными плановыми координатами, а при проведении съемки использовалось меньшее количество пунктов. В результате исправления реестровой	

<b>1</b>	<b>2</b>	<b>3</b>
		ошибки граница земельного участка сформирована по фактическому землепользованию, площадь земельного участка при исправлении составляет 1492 кв.м, при этом площадь земельного участка по сведениям ЕГРН – 1500 кв.м. Уменьшение площади земельного участка 0,53% в допустимых пределах.

**4. Пояснения к сведениям об уточняемом земельном участке с кадастровым номером 31:12:0702007:346 :**

**1.**

**1. Сведения о характерных точках границ уточняемого земельного участка с кадастровым номером 31:12:0702007:347**

Система координат МСК-31					Зона № 1		
Обозначение характерных точек границ	Координаты, м				Метод определения координат	Формулы, примененные для расчета средней квадратической погрешности определения координат характерных точек границ (M <sub>t</sub> ), с подставленными в такие формулы значениями и итоговые (вычисленные) значения M <sub>t</sub> , м	Описание закрепления точки
	содержатся в Едином государственном реестре недвижимости		определены в результате выполнения комплексных кадастровых работ				
	X	Y	X	Y			
1	2	3	4	5	6	7	8
н83У	—	—	416921,26	1260445,00	Метод спутниковых геодезических измерений (определений)	$M_t = \text{SQRT}(M_1^2 + M_2^2) = \text{SQRT}(0,6^2 + 0,08^2) = 0,1 \text{ м}$	—
н82У	—	—	416921,11	1260474,99	Метод спутниковых геодезических измерений (определений)	$M_t = \text{SQRT}(M_1^2 + M_2^2) = \text{SQRT}(0,6^2 + 0,08^2) = 0,1 \text{ м}$	—
н122У	—	—	416866,91	1260475,09	Метод спутниковых геодезических измерений (определений)	$M_t = \text{SQRT}(M_1^2 + M_2^2) = \text{SQRT}(0,6^2 + 0,08^2) = 0,1 \text{ м}$	—
н121У	—	—	416866,81	1260445,93	Метод спутниковых геодезических измерений (определений)	$M_t = \text{SQRT}(M_1^2 + M_2^2) = \text{SQRT}(0,6^2 + 0,08^2) = 0,1 \text{ м}$	—
н83У	—	—	416921,26	1260445,00	Метод спутниковых	$M_t = \text{SQRT}(M_1^2 + M_2^2) =$	—

					геодезических измерений (определений)	$\text{SQRT}(0,6^2+0,08^2) = 0,1 \text{ м}$	
151	416873,66	1260445,61	—	—	Метод спутниковых геодезических измерений (определений)	$M_t = \text{SQRT}(M_1^2+M_2^2) = \text{SQRT}(0,6^2+0,08^2) = 0,1 \text{ м}$	—
155	416923,66	1260445,76	—	—	Метод спутниковых геодезических измерений (определений)	$M_t = \text{SQRT}(M_1^2+M_2^2) = \text{SQRT}(0,6^2+0,08^2) = 0,1 \text{ м}$	—
154	416923,57	1260475,76	—	—	Метод спутниковых геодезических измерений (определений)	$M_t = \text{SQRT}(M_1^2+M_2^2) = \text{SQRT}(0,6^2+0,08^2) = 0,1 \text{ м}$	—
153	416873,58	1260475,61	—	—	Метод спутниковых геодезических измерений (определений)	$M_t = \text{SQRT}(M_1^2+M_2^2) = \text{SQRT}(0,6^2+0,08^2) = 0,1 \text{ м}$	—

## 2. Сведения о частях границ уточняемого земельного участка с кадастровым номером 31:12:0702007:347

Обозначение части границ		Горизонтальное проложение (S), м	Описание прохождения части границ	Сведения о согласовании местоположения границ(согласовано/спорное)
от т.	до т.			
1	2	3	4	5
н83У	н82У	29,99	—	—
н82У	н122У	54,20	—	—
н122У	н121У	29,16	—	—
н121У	н83У	54,46	—	—

## 3. Характеристики уточняемого земельного участка с кадастровым номером 31:12:0702007:347

№ п/п	Наименование характеристик земельного участка	Значение характеристики
1	2	3
1.	Адрес земельного участка	—
1.1.	Сведения о местоположении земельного участка (при отсутствии адреса) в структурированном в соответствии с федеральной информационной адресной системой виде	обл. Белгородская, р-н Краснояружский, п. Красная Яруга, ул. Центральная, 122
1.2.	Дополнительные сведения о местоположении земельного участка	—
2.	Площадь земельного участка ± величина погрешности определения(вычисления) площади ( $P \pm \Delta P$ ), м <sup>2</sup>	1607±14



1	2	3
3.	Формула, примененная для вычисления предельной погрешности определения площади земельного участка, с подставленными значениями и итоговые (вычисленные) значения ( $\Delta P$ ), м <sup>2</sup>	$\Delta P = 3,5 \cdot M_t \cdot \sqrt{P_{\text{док}}} = 3,5 \cdot 0,10 \cdot \sqrt{1500} = 14$
4.	Площадь земельного участка согласно сведениям Единого государственного реестра недвижимости ( $P_{\text{кад}}$ ), м <sup>2</sup>	1500
5.	Оценка расхождения $P$ и $P_{\text{кад}}$ ( $P - P_{\text{кад}}$ ), м <sup>2</sup>	107
6.	Предельный минимальный и максимальный размеры земельного участка ( $P_{\text{мин}}$ и $P_{\text{макс}}$ ), м <sup>2</sup>	$P_{\text{мин}}=1500$ , $P_{\text{макс}}=5000$
7.	Кадастровый или иной государственный учетный номер (инвентарный) здания, сооружения, объекта незавершенного строительства, расположенного на земельном участке	31:12:0702007:713
8.	Вид (виды) разрешенного использования	Для индивидуального жилищного строительства
8.1.	Дополнительные сведения об использовании земельного участка	—
9.	Сведения о земельных участках (землях общего пользования, территории общего пользования), посредством которых обеспечивается доступ	—
10.	Иные сведения	<p>В отношении земельного участка с кадастровым номером 31:12:0702007:347 реестровая ошибка заключается в том, что фактическое местоположение земельного участка не соответствуют его координатному описанию, а именно: граница земельного участка по сведениям ЕГРН смещена относительно его фактического местоположения. Есть основания полагать, что смещение произошло из-за того, что согласно пункту 6.2.4 инструкции ГКИНП (ОНТА)-02-262-02, действующей на момент проведения кадастровых работ, следует использовать не менее четырех пунктов с известными плановыми координатами, а при проведении съемки использовалось меньшее количество пунктов. В результате исправления реестровой ошибки граница земельного участка сформирована по фактическому землепользованию, площадь земельного участка при исправлении составляет 1607 кв.м, при этом площадь земельного участка по сведениям ЕГРН – 1500 кв.м. Площадь земельного участка после уточнения его границ превышает площадь по сведениям ЕГРН на величину предельного минимального размера земельного участка, установленный в соответствии с земельным законодательством, что является допустимым.</p>

**4. Пояснения к сведениям об уточняемом земельном участке с кадастровым номером 31:12:0702007:347 :**

1.	
----	--

**1. Сведения о характерных точках границ уточняемого земельного участка с кадастровым номером 31:12:0702007:348**

Система координат МСК-31					Зона № 1		
Обозначение характерных точек границ	Координаты, м				Метод определения координат	Формулы, примененные для расчета средней квадратической погрешности определения координат характерных точек границ ( $M_t$ ), с подставленными в такие формулы значениями и итоговые (вычисленные) значения $M_t$ , м	Описание закрепления точки
	содержатся в Едином государственном реестре недвижимости		определены в результате выполнения комплексных кадастровых работ				
	X	Y	X	Y			
1	2	3	4	5	6	7	8
н80У	—	—	416971,23	1260445,20	Метод спутниковых геодезических измерений (определений)	$M_t = \text{SQRT}(M_1^2 + M_2^2) = \text{SQRT}(0,6^2 + 0,08^2) = 0,1 \text{ м}$	—
н81У	—	—	416970,63	1260474,79	Метод спутниковых геодезических измерений (определений)	$M_t = \text{SQRT}(M_1^2 + M_2^2) = \text{SQRT}(0,6^2 + 0,08^2) = 0,1 \text{ м}$	—
н82У	—	—	416921,11	1260474,99	Метод спутниковых геодезических измерений (определений)	$M_t = \text{SQRT}(M_1^2 + M_2^2) = \text{SQRT}(0,6^2 + 0,08^2) = 0,1 \text{ м}$	—
н83У	—	—	416921,26	1260445,00	Метод спутниковых геодезических измерений (определений)	$M_t = \text{SQRT}(M_1^2 + M_2^2) = \text{SQRT}(0,6^2 + 0,08^2) = 0,1 \text{ м}$	—
н80У	—	—	416971,23	1260445,20	Метод спутниковых геодезических измерений (определений)	$M_t = \text{SQRT}(M_1^2 + M_2^2) = \text{SQRT}(0,6^2 + 0,08^2) = 0,1 \text{ м}$	—
130	416928,58	1260475,77	—	—	Метод спутниковых геодезических измерений (определений)	$M_t = \text{SQRT}(M_1^2 + M_2^2) = \text{SQRT}(0,6^2 + 0,08^2) = 0,1 \text{ м}$	—
128	416928,66	1260445,77	—	—	Метод спутниковых геодезических измерений	$M_t = \text{SQRT}(M_1^2 + M_2^2) = \text{SQRT}(0,6^2 + 0,08^2) = 0,1 \text{ м}$	—

					(определений)		
127	416978,66	1260445,92	—	—	Метод спутниковых геодезических измерений (определений)	$M_t = \text{SQRT}(M_1^2 + M_2^2) = \text{SQRT}(0,6^2 + 0,08^2) = 0,1 \text{ м}$	—
129	416978,58	1260475,92	—	—	Метод спутниковых геодезических измерений (определений)	$M_t = \text{SQRT}(M_1^2 + M_2^2) = \text{SQRT}(0,6^2 + 0,08^2) = 0,1 \text{ м}$	—

## 2. Сведения о частях границ уточняемого земельного участка с кадастровым номером 31:12:0702007:348

Обозначение части границ		Горизонтальное проложение (S), м	Описание прохождения части границ	Сведения о согласовании местоположения границ (согласовано/спорное)
от т.	до т.			
1	2	3	4	5
н80У	н81У	29,60	—	—
н81У	н82У	49,52	—	—
н82У	н83У	29,99	—	—
н83У	н80У	49,97	—	—

## 3. Характеристики уточняемого земельного участка с кадастровым номером 31:12:0702007:348

№ п/п	Наименование характеристик земельного участка	Значение характеристики
1	2	3
1.	Адрес земельного участка	—
1.1.	Сведения о местоположении земельного участка (при отсутствии адреса) в структурированном в соответствии с федеральной информационной адресной системой виде	обл. Белгородская, р-н Краснояружский, п. Красная Яруга, ул. Сумская, 13
1.2.	Дополнительные сведения о местоположении земельного участка	—
2.	Площадь земельного участка ± величина погрешности определения (вычисления) площади ( $P \pm \Delta P$ ), м <sup>2</sup>	1482±14
3.	Формула, примененная для вычисления предельной погрешности определения площади земельного участка, с подставленными значениями и итоговые (вычисленные) значения ( $\Delta P$ ), м <sup>2</sup>	$\Delta P = 3,5 \cdot M_t \cdot \sqrt{P_{\text{док}}} = 3,5 \cdot 0,10 \cdot \sqrt{1500} = 14$
4.	Площадь земельного участка согласно сведениям Единого государственного реестра недвижимости ( $P_{\text{кад}}$ ), м <sup>2</sup>	1500
5.	Оценка расхождения $P$ и $P_{\text{кад}}$ ( $P - P_{\text{кад}}$ ), м <sup>2</sup>	-18
6.	Предельный минимальный и максимальный размеры земельного участка ( $P_{\text{мин}}$ и $P_{\text{макс}}$ ), м <sup>2</sup>	$P_{\text{мин}}=1500, P_{\text{макс}}=5000$
7.	Кадастровый или иной государственный учетный номер (инвентарный)	31:12:0702007:847

1	2	3
	здания, сооружения, объекта незавершенного строительства, расположенного на земельном участке	
8.	Вид (виды) разрешенного использования	Для индивидуального жилищного строительства
8.1.	Дополнительные сведения об использовании земельного участка	—
9.	Сведения о земельных участках (землях общего пользования, территории общего пользования), посредством которых обеспечивается доступ	—
10.	Иные сведения	В отношении земельного участка с кадастровым номером 31:12:0702007:348 реестровая ошибка заключается в том, что фактическое местоположение земельного участка не соответствует его координатному описанию, а именно: граница земельного участка по сведениям ЕГРН смещена относительно его фактического местоположения. Есть основания полагать, что смещение произошло из-за того, что согласно пункту 6.2.4 инструкции ГКИНП (ОНТА)-02-262-02, действующей на момент проведения кадастровых работ, следует использовать не менее четырех пунктов с известными плановыми координатами, а при проведении съемки использовалось меньшее количество пунктов. В результате исправления реестровой ошибки граница земельного участка сформирована по фактическому землепользованию, площадь земельного участка при исправлении составляет 1482 кв.м, при этом площадь земельного участка по сведениям ЕГРН – 1500 кв.м. Уменьшение площади земельного участка 1% в допустимых пределах.

**4. Пояснения к сведениям об уточняемом земельном участке с кадастровым номером 31:12:0702007:348 :**

1.

**1. Сведения о характерных точках границ уточняемого земельного участка с кадастровым номером 31:12:0702007:349**

Система координат МСК-31					Зона № 1		
Обозначение характерных точек границ	Координаты, м				Метод определения координат	Формулы, примененные для расчета средней квадратической погрешности определения координат характерных точек границ ( $M_t$ ), с подставленными в такие формулы значениями и итоговые (вычисленные) значения $M_t$ , м	Описание закрепления точки
	содержатся в Едином государственном реестре недвижимости		определены в результате выполнения комплексных кадастровых работ				
	X	Y	X	Y			
1	2	3	4	5	6	7	8

н87У	—	—	416921,32	1260805,31	Метод спутниковых геодезических измерений (определений)	$M_t = \text{SQRT}(M_1^2 + M_2^2) = \text{SQRT}(0,6^2 + 0,08^2) = 0,1 \text{ м}$	—
н86У	—	—	416921,08	1260835,40	Метод спутниковых геодезических измерений (определений)	$M_t = \text{SQRT}(M_1^2 + M_2^2) = \text{SQRT}(0,6^2 + 0,08^2) = 0,1 \text{ м}$	—
н134У	—	—	416867,70	1260836,42	Метод спутниковых геодезических измерений (определений)	$M_t = \text{SQRT}(M_1^2 + M_2^2) = \text{SQRT}(0,6^2 + 0,08^2) = 0,1 \text{ м}$	—
н135У	—	—	416868,62	1260805,63	Метод спутниковых геодезических измерений (определений)	$M_t = \text{SQRT}(M_1^2 + M_2^2) = \text{SQRT}(0,6^2 + 0,08^2) = 0,1 \text{ м}$	—
н87У	—	—	416921,32	1260805,31	Метод спутниковых геодезических измерений (определений)	$M_t = \text{SQRT}(M_1^2 + M_2^2) = \text{SQRT}(0,6^2 + 0,08^2) = 0,1 \text{ м}$	—
190	416872,60	1260805,61	—	—	Метод спутниковых геодезических измерений (определений)	$M_t = \text{SQRT}(M_1^2 + M_2^2) = \text{SQRT}(0,6^2 + 0,08^2) = 0,1 \text{ м}$	—
189	416922,60	1260805,76	—	—	Метод спутниковых геодезических измерений (определений)	$M_t = \text{SQRT}(M_1^2 + M_2^2) = \text{SQRT}(0,6^2 + 0,08^2) = 0,1 \text{ м}$	—
191	416922,52	1260835,76	—	—	Метод спутниковых геодезических измерений (определений)	$M_t = \text{SQRT}(M_1^2 + M_2^2) = \text{SQRT}(0,6^2 + 0,08^2) = 0,1 \text{ м}$	—
192	416872,52	1260835,61	—	—	Метод спутниковых геодезических измерений (определений)	$M_t = \text{SQRT}(M_1^2 + M_2^2) = \text{SQRT}(0,6^2 + 0,08^2) = 0,1 \text{ м}$	—

<b>2. Сведения о частях границ уточняемого земельного участка с кадастровым номером 31:12:0702007:349</b>				
<b>Обозначение части границ</b>		<b>Горизонтальное проложение (S), м</b>	<b>Описание прохождения части границ</b>	<b>Сведения о согласовании местоположения границ(согласовано/спорное)</b>
<b>от т.</b>	<b>до т.</b>			
<b>1</b>	<b>2</b>	<b>3</b>	<b>4</b>	<b>5</b>
н87У	н86У	30,09	—	—
н86У	н134У	53,39	—	—
н134У	н135У	30,80	—	—
н135У	н87У	52,70	—	—

<b>3. Характеристики уточняемого земельного участка с кадастровым номером 31:12:0702007:349</b>		
<b>№ п/п</b>	<b>Наименование характеристик земельного участка</b>	<b>Значение характеристики</b>
<b>1</b>	<b>2</b>	<b>3</b>
1.	Адрес земельного участка	—
1.1.	Сведения о местоположении земельного участка (при отсутствии адреса) в структурированном в соответствии с федеральной информационной адресной системой виде	обл. Белгородская, р-н Краснояружский, п. Красная Яруга, ул. Центральная, 110
1.2.	Дополнительные сведения о местоположении земельного участка	—
2.	Площадь земельного участка ± величина погрешности определения(вычисления) площади ( $P \pm \Delta P$ ), м <sup>2</sup>	1614±14
3.	Формула, примененная для вычисления предельной погрешности определения площади земельного участка, с подставленными значениями и итоговые (вычисленные) значения ( $\Delta P$ ), м <sup>2</sup>	$\Delta P = 3,5 \cdot M_t \cdot \sqrt{P_{\text{ДОК}}} = 3,5 \cdot 0,10 \cdot \sqrt{1500} = 14$
4.	Площадь земельного участка согласно сведениям Единого государственного реестра недвижимости ( $P_{\text{кад}}$ ), м <sup>2</sup>	1500
5.	Оценка расхождения $P$ и $P_{\text{кад}}$ ( $P - P_{\text{кад}}$ ), м <sup>2</sup>	114
6.	Предельный минимальный и максимальный размеры земельного участка ( $P_{\text{мин}}$ и $P_{\text{макс}}$ ), м <sup>2</sup>	$P_{\text{мин}}=1500, P_{\text{макс}}=5000$
7.	Кадастровый или иной государственный учетный номер (инвентарный) здания, сооружения, объекта незавершенного строительства, расположенного на земельном участке	31:12:0702007:815
8.	Вид (виды) разрешенного использования	Для индивидуального жилищного строительства
8.1.	Дополнительные сведения об использовании земельного участка	—
9.	Сведения о земельных участках (землях общего пользования, территории общего пользования), посредством которых обеспечивается доступ	—
10.	Иные сведения	В отношении земельного участка с кадастровым номером 31:12:0702007:349 реестровая ошибка заключается в том, что фактическое местоположение земельного участка не соответствуют его координатному описанию, а именно: граница земельного участка по

1	2	3
		<p>сведениям ЕГРН смещена относительно его фактического местоположения. Есть основания полагать, что смещение произошло из-за того, что согласно пункту 6.2.4 инструкции ГКИНП (ОНТА)-02-262-02, действующей на момент проведения кадастровых работ, следует использовать не менее четырех пунктов с известными плановыми координатами, а при проведении съемки использовалось меньшее количество пунктов. В результате исправления реестровой ошибки граница земельного участка сформирована по фактическому землепользованию, площадь земельного участка при исправлении составляет 1614 кв.м, при этом площадь земельного участка по сведениям ЕГРН – 1500 кв.м. Площадь земельного участка после уточнения его границ превышает площадь по сведениям ЕГРН на величину предельного минимального размера земельного участка, установленный в соответствии с земельным законодательством, что является допустимым.</p>

**4. Пояснения к сведениям об уточняемом земельном участке с кадастровым номером 31:12:0702007:349 :**

1.

**1. Сведения о характерных точках границ уточняемого земельного участка с кадастровым номером 31:12:0702007:351**

Система координат МСК-31					Зона № 1		
Обозначение характерных точек границ	Координаты, м				Метод определения координат	Формулы, примененные для расчета средней квадратической погрешности определения координат характерных точек границ ( $M_t$ ), с подставленными в такие формулы значениями и итоговые (вычисленные) значения $M_t$ , м	Описание закрепления точки
	содержатся в Едином государственном реестре недвижимости		определены в результате выполнения комплексных кадастровых работ				
	X	Y	X	Y			
1	2	3	4	5	6	7	8
н3797У	—	—	416972,04	1260354,32	Метод спутниковых геодезических измерений (определений)	$M_t = \text{SQRT}(M_1^2 + M_2^2) = \text{SQRT}(0,6^2 + 0,08^2) = 0,1 \text{ м}$	—
н110У	—	—	416971,71	1260384,95	Метод спутниковых геодезических измерений (определений)	$M_t = \text{SQRT}(M_1^2 + M_2^2) = \text{SQRT}(0,6^2 + 0,08^2) = 0,1 \text{ м}$	—

н111У	—	—	416920,99	1260384,97	Метод спутниковых геодезических измерений (определений)	$M_t = \sqrt{M_1^2 + M_2^2} = \sqrt{0,6^2 + 0,08^2} = 0,1 \text{ м}$	—
н115У	—	—	416920,95	1260354,27	Метод спутниковых геодезических измерений (определений)	$M_t = \sqrt{M_1^2 + M_2^2} = \sqrt{0,6^2 + 0,08^2} = 0,1 \text{ м}$	—
н3797У	—	—	416972,04	1260354,32	Метод спутниковых геодезических измерений (определений)	$M_t = \sqrt{M_1^2 + M_2^2} = \sqrt{0,6^2 + 0,08^2} = 0,1 \text{ м}$	—
121	416978,93	1260355,92	—	—	Метод спутниковых геодезических измерений (определений)	$M_t = \sqrt{M_1^2 + M_2^2} = \sqrt{0,6^2 + 0,08^2} = 0,1 \text{ м}$	—
122	416978,84	1260385,92	—	—	Метод спутниковых геодезических измерений (определений)	$M_t = \sqrt{M_1^2 + M_2^2} = \sqrt{0,6^2 + 0,08^2} = 0,1 \text{ м}$	—
123	416928,84	1260385,78	—	—	Метод спутниковых геодезических измерений (определений)	$M_t = \sqrt{M_1^2 + M_2^2} = \sqrt{0,6^2 + 0,08^2} = 0,1 \text{ м}$	—
124	416928,93	1260355,78	—	—	Метод спутниковых геодезических измерений (определений)	$M_t = \sqrt{M_1^2 + M_2^2} = \sqrt{0,6^2 + 0,08^2} = 0,1 \text{ м}$	—

**2. Сведения о частях границ уточняемого земельного участка с кадастровым номером 31:12:0702007:351**

Обозначение части границ		Горизонтальное проложение (S), м	Описание прохождения части границ	Сведения о согласовании местоположения границ (согласовано/спорное)
от т.	до т.			
1	2	3	4	5
н3797У	н110У	30,63	—	—
н110У	н111У	50,72	—	—
н111У	н115У	30,70	—	—
н115У	н3797У	51,09	—	—



3. Характеристики уточняемого земельного участка с кадастровым номером 31:12:0702007:351		
№ п/п	Наименование характеристик земельного участка	Значение характеристики
1	2	3
1.	Адрес земельного участка	—
1.1.	Сведения о местоположении земельного участка (при отсутствии адреса) в структурированном в соответствии с федеральной информационной адресной системой виде	обл. Белгородская, р-н Краснояружский, п. Красная Яруга, ул. Сумская, 16
1.2.	Дополнительные сведения о местоположении земельного участка	—
2.	Площадь земельного участка ± величина погрешности определения(вычисления) площади ( $P \pm \Delta P$ ), м <sup>2</sup>	1561±14
3.	Формула, примененная для вычисления предельной погрешности определения площади земельного участка, с подставленными значениями и итоговые (вычисленные) значения ( $\Delta P$ ), м <sup>2</sup>	$\Delta P = 3,5 \cdot M_t \cdot \sqrt{P_{\text{ДОК}}} = 3,5 \cdot 0,10 \cdot \sqrt{1500} = 14$
4.	Площадь земельного участка согласно сведениям Единого государственного реестра недвижимости ( $P_{\text{кад}}$ ), м <sup>2</sup>	1500
5.	Оценка расхождения $P$ и $P_{\text{кад}}$ ( $P - P_{\text{кад}}$ ), м <sup>2</sup>	61
6.	Предельный минимальный и максимальный размеры земельного участка ( $P_{\text{мин}}$ и $P_{\text{макс}}$ ), м <sup>2</sup>	$P_{\text{мин}}=1500$ , $P_{\text{макс}}=5000$
7.	Кадастровый или иной государственный учетный номер (инвентарный) здания, сооружения, объекта незавершенного строительства, расположенного на земельном участке	31:12:0702007:871
8.	Вид (виды) разрешенного использования	Для индивидуального жилищного строительства
8.1.	Дополнительные сведения об использовании земельного участка	—
9.	Сведения о земельных участках (землях общего пользования, территории общего пользования), посредством которых обеспечивается доступ	—
10.	Иные сведения	В отношении земельного участка с кадастровым номером 31:12:0702007:351 реестровая ошибка заключается в том, что фактическое местоположение земельного участка не соответствует его координатному описанию, а именно: граница земельного участка по сведениям ЕГРН смещена относительно его фактического местоположения. Есть основания полагать, что смещение произошло из-за того, что согласно пункту 6.2.4 инструкции ГКИНП (ОНТА)-02-262-02, действующей на момент проведения кадастровых работ, следует использовать не менее четырех пунктов с известными плановыми координатами, а при проведении съемки использовалось меньшее количество пунктов. В результате исправления реестровой ошибки граница земельного участка сформирована по фактическому землепользованию, площадь земельного участка при исправлении

<b>1</b>	<b>2</b>	<b>3</b>
		составляет 1561 кв.м, при этом площадь земельного участка по сведениям ЕГРН – 1500 кв.м. Площадь земельного участка после уточнения его границ превышает площадь по сведениям ЕГРН на величину предельного минимального размера земельного участка, установленный в соответствии с земельным законодательством, что является допустимым.

**4. Пояснения к сведениям об уточняемом земельном участке с кадастровым номером 31:12:0702007:351 :**

1.

**1. Сведения о характерных точках границ уточняемого земельного участка с кадастровым номером 31:12:0702007:352**

Система координат МСК-31					Зона № 1		
Обозначение характерных точек границ	Координаты, м				Метод определения координат	Формулы, примененные для расчета средней квадратической погрешности определения координат характерных точек границ (M <sub>t</sub> ), с подставленными в такие формулы значениями и итоговые (вычисленные) значения M <sub>t</sub> , м	Описание закрепления точки
	содержатся в Едином государственном реестре недвижимости		определены в результате выполнения комплексных кадастровых работ				
	X	Y	X	Y			
1	2	3	4	5	6	7	8
н117У	—	—	416919,41	1260354,32	—	—	—
н393У	—	—	416919,46	1260385,03	—	—	—
н116У	—	—	416868,32	1260385,79	Метод спутниковых геодезических измерений (определений)	$M_t = \text{SQRT}(M_1^2 + M_2^2) = \text{SQRT}(0,6^2 + 0,08^2) = 0,1 \text{ м}$	—
н120У	—	—	416866,81	1260385,85	Метод спутниковых геодезических измерений (определений)	$M_t = \text{SQRT}(M_1^2 + M_2^2) = \text{SQRT}(0,6^2 + 0,08^2) = 0,1 \text{ м}$	—
н394У	—	—	416866,86	1260354,30	—	—	—
н117У	—	—	416919,41	1260354,32	—	—	—
145	416923,93	1260355,76	—	—	Метод спутниковых геодезических измерений (определений)	$M_t = \text{SQRT}(M_1^2 + M_2^2) = \text{SQRT}(0,6^2 + 0,08^2) = 0,1 \text{ м}$	—

146	416923,84	1260385,76	—	—	Метод спутниковых геодезических измерений (определений)	$M_t = \text{SQRT}(M_1^2 + M_2^2) = \text{SQRT}(0,6^2 + 0,08^2) = 0,1 \text{ м}$	—
147	416873,84	1260385,61	—	—	Метод спутниковых геодезических измерений (определений)	$M_t = \text{SQRT}(M_1^2 + M_2^2) = \text{SQRT}(0,6^2 + 0,08^2) = 0,1 \text{ м}$	—
148	416873,93	1260355,61	—	—	Метод спутниковых геодезических измерений (определений)	$M_t = \text{SQRT}(M_1^2 + M_2^2) = \text{SQRT}(0,6^2 + 0,08^2) = 0,1 \text{ м}$	—

## 2. Сведения о частях границ уточняемого земельного участка с кадастровым номером 31:12:0702007:352

Обозначение части границ		Горизонтальное проложение (S), м	Описание прохождения части границ	Сведения о согласовании местоположения границ (согласовано/спорное)
от т.	до т.			
1	2	3	4	5
н117У	н393У	30,71	—	—
н393У	н116У	51,15	—	—
н116У	н120У	1,51	—	—
н120У	н394У	31,55	—	—
н394У	н117У	52,55	—	—

## 3. Характеристики уточняемого земельного участка с кадастровым номером 31:12:0702007:352

№ п/п	Наименование характеристик земельного участка	Значение характеристики
1	2	3
1.	Адрес земельного участка	—
1.1.	Сведения о местоположении земельного участка (при отсутствии адреса) в структурированном в соответствии с федеральной информационной адресной системой виде	Белгородская обл., р-н Краснояружский, п. Красная Яруга, ул. Центральная, дом 125
1.2.	Дополнительные сведения о местоположении земельного участка	—
2.	Площадь земельного участка ± величина погрешности определения (вычисления) площади ( $P \pm \Delta P$ ), м <sup>2</sup>	1636±14
3.	Формула, примененная для вычисления предельной погрешности определения площади земельного участка, с подставленными значениями и итоговые (вычисленные) значения ( $\Delta P$ ), м <sup>2</sup>	$\Delta P = 3,5 \cdot M_t \cdot \sqrt{P_{\text{док}}} = 3,5 \cdot 0,10 \cdot \sqrt{1500} = 14$
4.	Площадь земельного участка согласно сведениям Единого государственного реестра недвижимости ( $P_{\text{кад}}$ ), м <sup>2</sup>	1500
5.	Оценка расхождения $P$ и $P_{\text{кад}}$ ( $P - P_{\text{кад}}$ ), м <sup>2</sup>	136

1	2	3
6.	Предельный минимальный и максимальный размеры земельного участка ( <b>Р<sub>мин</sub></b> и <b>Р<sub>макс</sub></b> ), м <sup>2</sup>	Р <sub>мин</sub> =1500, Р <sub>макс</sub> =5000
7.	Кадастровый или иной государственный учетный номер (инвентарный) здания, сооружения, объекта незавершенного строительства, расположенного на земельном участке	31:12:0702007:1203, 31:12:0702007:684
8.	Вид (виды) разрешенного использования	Для индивидуального жилищного строительства
8.1.	Дополнительные сведения об использовании земельного участка	—
9.	Сведения о земельных участках (землях общего пользования, территории общего пользования), посредством которых обеспечивается доступ	—
10.	Иные сведения	<p>В отношении земельного участка с кадастровым номером 31:12:0702007:352 реестровая ошибка заключается в том, что фактическое местоположение земельного участка не соответствуют его координатному описанию, а именно: граница земельного участка по сведениям ЕГРН смещена относительно его фактического местоположения. Есть основания полагать, что смещение произошло из-за того, что согласно пункту 6.2.4 инструкции ГКИНП (ОНТА)-02-262-02, действующей на момент проведения кадастровых работ, следует использовать не менее четырех пунктов с известными плановыми координатами, а при проведении съемки использовалось меньшее количество пунктов. В результате исправления реестровой ошибки граница земельного участка сформирована по фактическому землепользованию, площадь земельного участка при исправлении составляет 1638 кв.м, при этом площадь земельного участка по сведениям ЕГРН – 1500 кв.м. Площадь земельного участка после уточнения его границ превышает площадь по сведениям ЕГРН на величину предельного минимального размера земельного участка, установленный в соответствии с земельным законодательством, что является допустимым.</p>
<b>4. Пояснения к сведениям об уточняемом земельном участке с кадастровым номером 31:12:0702007:352 :</b>		
1.		
<b>1. Сведения о характерных точках границ уточняемого земельного участка с кадастровым номером 31:12:0702007:353</b>		
<b>Система координат МСК-31</b>		<b>Зона № 1</b>

Обозначение характерных точек границ	Координаты, м				Метод определения координат	Формулы, примененные для расчета средней квадратической погрешности определения координат характерных точек границ (M <sub>t</sub> ), с подставленными в такие формулы значениями и итоговые (вычисленные) значения M <sub>t</sub> , м	Описание закрепления точки
	содержатся в Едином государственном реестре недвижимости		определены в результате выполнения комплексных кадастровых работ				
	X	Y	X	Y			
1	2	3	4	5	6	7	8
н417У	—	—	416909,59	1261511,73	—	—	—
н418У	—	—	416912,27	1261531,90	—	—	—
н423У	—	—	416901,39	1261541,11	—	—	—
н424У	—	—	416897,70	1261513,37	—	—	—
н417У	—	—	416909,59	1261511,73	—	—	—
741	416907,90	1261514,86	—	—	Метод спутниковых геодезических измерений (определений)	$M_t = \text{SQRT}(M_1^2 + M_2^2) = \text{SQRT}(0,6^2 + 0,08^2) = 0,1 \text{ м}$	—
740	416910,58	1261535,03	—	—	Метод спутниковых геодезических измерений (определений)	$M_t = \text{SQRT}(M_1^2 + M_2^2) = \text{SQRT}(0,6^2 + 0,08^2) = 0,1 \text{ м}$	—
707	416899,70	1261544,24	—	—	Метод спутниковых геодезических измерений (определений)	$M_t = \text{SQRT}(M_1^2 + M_2^2) = \text{SQRT}(0,6^2 + 0,08^2) = 0,1 \text{ м}$	—
742	416896,01	1261516,50	—	—	Метод спутниковых геодезических измерений (определений)	$M_t = \text{SQRT}(M_1^2 + M_2^2) = \text{SQRT}(0,6^2 + 0,08^2) = 0,1 \text{ м}$	—

**2. Сведения о частях границ уточняемого земельного участка с кадастровым номером 31:12:0702007:353**

Обозначение части границ		Горизонтальное проложение (S), м	Описание прохождения части границ	Сведения о согласовании местоположения границ(согласовано/спорное)
от т.	до т.			
1	2	3	4	5
н417У	н418У	20,35	—	—
н418У	н423У	14,25	—	—
н423У	н424У	27,98	—	—

н424У	н417У	12,00	—	—
-------	-------	-------	---	---

### 3. Характеристики уточняемого земельного участка с кадастровым номером 31:12:0702007:353

№ п/п	Наименование характеристик земельного участка	Значение характеристики
1	2	3
1.	Адрес земельного участка	—
1.1.	Сведения о местоположении земельного участка (при отсутствии адреса) в структурированном в соответствии с федеральной информационной адресной системой виде	обл. Белгородская, р-н Краснояружский, п. Красная Яруга, ул. Центральная, 77"Б"
1.2.	Дополнительные сведения о местоположении земельного участка	—
2.	Площадь земельного участка ± величина погрешности определения(вычисления) площади ( $P \pm \Delta P$ ), м <sup>2</sup>	290±6
3.	Формула, примененная для вычисления предельной погрешности определения площади земельного участка, с подставленными значениями и итоговые (вычисленные) значения ( $\Delta P$ ), м <sup>2</sup>	$\Delta P = 3,5 \cdot M_t \cdot \sqrt{P_{\text{док}}} = 3,5 \cdot 0,10 \cdot \sqrt{290} = 6$
4.	Площадь земельного участка согласно сведениям Единого государственного реестра недвижимости ( $P_{\text{кад}}$ ), м <sup>2</sup>	290
5.	Оценка расхождения $P$ и $P_{\text{кад}}$ ( $P - P_{\text{кад}}$ ), м <sup>2</sup>	0
6.	Предельный минимальный и максимальный размеры земельного участка ( $P_{\text{мин}}$ и $P_{\text{макс}}$ ), м <sup>2</sup>	$P_{\text{мин}}=1500$ , $P_{\text{макс}}=5000$
7.	Кадастровый или иной государственный учетный номер (инвентарный) здания, сооружения, объекта незавершенного строительства, расположенного на земельном участке	31:12:0702007:739
8.	Вид (виды) разрешенного использования	Для строительства магазина
8.1.	Дополнительные сведения об использовании земельного участка	—
9.	Сведения о земельных участках (землях общего пользования, территории общего пользования), посредством которых обеспечивается доступ	—
10.	Иные сведения	—

### 4. Пояснения к сведениям об уточняемом земельном участке с кадастровым номером 31:12:0702007:353 :

1.	
----	--

#### 1. Сведения о характерных точках границ уточняемого земельного участка с кадастровым номером 31:12:0702007:354

Система координат МСК-31	Зона № 1
--------------------------	----------

Обозначение характерных точек границ	Координаты, м				Метод определения координат	Формулы, примененные для расчета средней квадратической погрешности определения координат характерных точек границ ( $M_t$ ), с подставленными в такие формулы значениями и итоговые (вычисленные) значения $M_t$ , м	Описание закрепления точки
	содержатся в Едином государственном реестре недвижимости		определены в результате выполнения комплексных кадастровых работ				
	X	Y	X	Y			
1	2	3	4	5	6	7	8
н110У	—	—	416971,71	1260384,95	Метод спутниковых геодезических измерений (определений)	$M_t = \text{SQRT}(M1^2+M2^2) =$ $\text{SQRT}(0,6^2+0,08^2) = 0,1 \text{ м}$	—
н108У	—	—	416971,57	1260415,09	Метод спутниковых геодезических измерений (определений)	$M_t = \text{SQRT}(M1^2+M2^2) =$ $\text{SQRT}(0,6^2+0,08^2) = 0,1 \text{ м}$	—
н109У	—	—	416921,04	1260415,53	Метод спутниковых геодезических измерений (определений)	$M_t = \text{SQRT}(M1^2+M2^2) =$ $\text{SQRT}(0,6^2+0,08^2) = 0,1 \text{ м}$	—
н118У	—	—	416921,04	1260414,57	Метод спутниковых геодезических измерений (определений)	$M_t = \text{SQRT}(M1^2+M2^2) =$ $\text{SQRT}(0,6^2+0,08^2) = 0,1 \text{ м}$	—
н111У	—	—	416920,99	1260384,97	Метод спутниковых геодезических измерений (определений)	$M_t = \text{SQRT}(M1^2+M2^2) =$ $\text{SQRT}(0,6^2+0,08^2) = 0,1 \text{ м}$	—
н110У	—	—	416971,71	1260384,95	Метод спутниковых геодезических измерений (определений)	$M_t = \text{SQRT}(M1^2+M2^2) =$ $\text{SQRT}(0,6^2+0,08^2) = 0,1 \text{ м}$	—
122	416978,84	1260385,92	—	—	Метод спутниковых геодезических измерений (определений)	$M_t = \text{SQRT}(M1^2+M2^2) =$ $\text{SQRT}(0,6^2+0,08^2) = 0,1 \text{ м}$	—
126	416978,75	1260415,92	—	—	Метод спутниковых	$M_t = \text{SQRT}(M1^2+M2^2) =$	—

					геодезических измерений (определений)	$\text{SQRT}(0,6^2+0,08^2) = 0,1 \text{ м}$	
125	416928,75	1260415,78	—	—	Метод спутниковых геодезических измерений (определений)	$M_t = \text{SQRT}(M_1^2+M_2^2) = \text{SQRT}(0,6^2+0,08^2) = 0,1 \text{ м}$	—
123	416928,84	1260385,78	—	—	Метод спутниковых геодезических измерений (определений)	$M_t = \text{SQRT}(M_1^2+M_2^2) = \text{SQRT}(0,6^2+0,08^2) = 0,1 \text{ м}$	—

## 2. Сведения о частях границ уточняемого земельного участка с кадастровым номером 31:12:0702007:354

Обозначение части границ		Горизонтальное проложение (S), м	Описание прохождения части границ	Сведения о согласовании местоположения границ(согласовано/спорное)
от т.	до т.			
1	2	3	4	5
н110У	н108У	30,14	—	—
н108У	н109У	50,53	—	—
н109У	н118У	0,96	—	—
н118У	н111У	29,60	—	—
н111У	н110У	50,72	—	—

## 3. Характеристики уточняемого земельного участка с кадастровым номером 31:12:0702007:354

№ п/п	Наименование характеристик земельного участка	Значение характеристики
1	2	3
1.	Адрес земельного участка	—
1.1.	Сведения о местоположении земельного участка (при отсутствии адреса) в структурированном в соответствии с федеральной информационной адресной системой виде	Белгородская область, р-н Краснояружский, п. Красная Яруга, ул. Сумская, 15
1.2.	Дополнительные сведения о местоположении земельного участка	—
2.	Площадь земельного участка ± величина погрешности определения(вычисления) площади ( $P \pm \Delta P$ ), м <sup>2</sup>	1536±14
3.	Формула, примененная для вычисления предельной погрешности определения площади земельного участка, с подставленными значениями и итоговые (вычисленные) значения ( $\Delta P$ ), м <sup>2</sup>	$\Delta P = 3,5 \cdot M_t \cdot \sqrt{P_{\text{ДОК}}} = 3,5 \cdot 0,10 \cdot \sqrt{1500} = 14$
4.	Площадь земельного участка согласно сведениям Единого государственного реестра недвижимости (Ркад), м <sup>2</sup>	1500
5.	Оценка расхождения P и Ркад ( $P - P_{\text{кад}}$ ), м <sup>2</sup>	36



1	2	3
6.	Предельный минимальный и максимальный размеры земельного участка ( <b>Р<sub>мин</sub></b> и <b>Р<sub>макс</sub></b> ), м <sup>2</sup>	Р <sub>мин</sub> =1500, Р <sub>макс</sub> =5000
7.	Кадастровый или иной государственный учетный номер (инвентарный) здания, сооружения, объекта незавершенного строительства, расположенного на земельном участке	31:12:0702007:957
8.	Вид (виды) разрешенного использования	Для индивидуального жилищного строительства
8.1.	Дополнительные сведения об использовании земельного участка	—
9.	Сведения о земельных участках (землях общего пользования, территории общего пользования), посредством которых обеспечивается доступ	—
10.	Иные сведения	<p>В отношении земельного участка с кадастровым номером 31:12:0702007:354 реестровая ошибка заключается в том, что фактическое местоположение земельного участка не соответствуют его координатному описанию, а именно: граница земельного участка по сведениям ЕГРН смещена относительно его фактического местоположения. Есть основания полагать, что смещение произошло из-за того, что согласно пункту 6.2.4 инструкции ГКИНП (ОНТА)-02-262-02, действующей на момент проведения кадастровых работ, следует использовать не менее четырех пунктов с известными плановыми координатами, а при проведении съемки использовалось меньшее количество пунктов. В результате исправления реестровой ошибки граница земельного участка сформирована по фактическому землепользованию, площадь земельного участка при исправлении составляет 1536 кв.м, при этом площадь земельного участка по сведениям ЕГРН – 1500 кв.м. Площадь земельного участка после уточнения его границ превышает площадь по сведениям ЕГРН на величину предельного минимального размера земельного участка, установленный в соответствии с земельным законодательством, что является допустимым.</p>
<b>4. Пояснения к сведениям об уточняемом земельном участке с кадастровым номером 31:12:0702007:354 :</b>		
1.		
<b>1. Сведения о характерных точках границ уточняемого земельного участка с кадастровым номером 31:12:0702007:356</b>		
<b>Система координат МСК-31</b>		<b>Зона № 1</b>

Обозначение характерных точек границ	Координаты, м				Метод определения координат	Формулы, примененные для расчета средней квадратической погрешности определения координат характерных точек границ ( $M_t$ ), с подставленными в такие формулы значениями и итоговые (вычисленные) значения $M_t$ , м	Описание закрепления точки
	содержатся в Едином государственном реестре недвижимости		определены в результате выполнения комплексных кадастровых работ				
	X	Y	X	Y			
1	2	3	4	5	6	7	8
н47У	—	—	417037,24	1260505,39	Метод спутниковых геодезических измерений (определений)	$M_t = \text{SQRT}(M1^2+M2^2) = \text{SQRT}(0,6^2+0,08^2) = 0,1 \text{ м}$	—
н63У	—	—	417037,27	1260534,04	Метод спутниковых геодезических измерений (определений)	$M_t = \text{SQRT}(M1^2+M2^2) = \text{SQRT}(0,6^2+0,08^2) = 0,1 \text{ м}$	—
н64У	—	—	416984,92	1260534,08	Метод спутниковых геодезических измерений (определений)	$M_t = \text{SQRT}(M1^2+M2^2) = \text{SQRT}(0,6^2+0,08^2) = 0,1 \text{ м}$	—
н51У	—	—	416985,57	1260504,84	Метод спутниковых геодезических измерений (определений)	$M_t = \text{SQRT}(M1^2+M2^2) = \text{SQRT}(0,6^2+0,08^2) = 0,1 \text{ м}$	—
н47У	—	—	417037,24	1260505,39	Метод спутниковых геодезических измерений (определений)	$M_t = \text{SQRT}(M1^2+M2^2) = \text{SQRT}(0,6^2+0,08^2) = 0,1 \text{ м}$	—
93	417040,49	1260506,10	—	—	Метод спутниковых геодезических измерений (определений)	$M_t = \text{SQRT}(M1^2+M2^2) = \text{SQRT}(0,6^2+0,08^2) = 0,1 \text{ м}$	—
95	417040,40	1260536,10	—	—	Метод спутниковых геодезических измерений (определений)	$M_t = \text{SQRT}(M1^2+M2^2) = \text{SQRT}(0,6^2+0,08^2) = 0,1 \text{ м}$	—
96	416990,40	1260535,96	—	—	Метод спутниковых	$M_t = \text{SQRT}(M1^2+M2^2) =$	—

					геодезических измерений (определений)	$\text{SQRT}(0,6^2+0,08^2) = 0,1 \text{ м}$	
94	416990,49	1260505,96	—	—	Метод спутниковых геодезических измерений (определений)	$M_t = \text{SQRT}(M_1^2+M_2^2) = \text{SQRT}(0,6^2+0,08^2) = 0,1 \text{ м}$	—

## 2. Сведения о частях границ уточняемого земельного участка с кадастровым номером 31:12:0702007:356

Обозначение части границ		Горизонтальное проложение (S), м	Описание прохождения части границ	Сведения о согласовании местоположения границ(согласовано/спорное)
от т.	до т.			
1	2	3	4	5
н47У	н63У	28,65	—	—
н63У	н64У	52,35	—	—
н64У	н51У	29,25	—	—
н51У	н47У	51,67	—	—

## 3. Характеристики уточняемого земельного участка с кадастровым номером 31:12:0702007:356

№ п/п	Наименование характеристик земельного участка	Значение характеристики
1	2	3
1.	Адрес земельного участка	—
1.1.	Сведения о местоположении земельного участка (при отсутствии адреса) в структурированном в соответствии с федеральной информационной адресной системой виде	Белгородская область, р-н Краснояружский, п. Красная Яруга, ул. Сумская, 22
1.2.	Дополнительные сведения о местоположении земельного участка	—
2.	Площадь земельного участка ± величина погрешности определения(вычисления) площади ( $P \pm \Delta P$ ), м <sup>2</sup>	1505±14
3.	Формула, примененная для вычисления предельной погрешности определения площади земельного участка, с подставленными значениями и итоговые (вычисленные) значения ( $\Delta P$ ), м <sup>2</sup>	$\Delta P = 3,5 \cdot M_t \cdot \sqrt{P_{\text{док}}} = 3,5 \cdot 0,10 \cdot \sqrt{1500} = 14$
4.	Площадь земельного участка согласно сведениям Единого государственного реестра недвижимости ( $P_{\text{кад}}$ ), м <sup>2</sup>	1500
5.	Оценка расхождения $P$ и $P_{\text{кад}}$ ( $P - P_{\text{кад}}$ ), м <sup>2</sup>	5
6.	Предельный минимальный и максимальный размеры земельного участка ( $P_{\text{мин}}$ и $P_{\text{макс}}$ ), м <sup>2</sup>	$P_{\text{мин}}=1500, P_{\text{макс}}=5000$
7.	Кадастровый или иной государственный учетный номер (инвентарный) здания, сооружения, объекта незавершенного строительства, расположенного на земельном участке	31:12:0702007:920

1	2	3
8.	Вид (виды) разрешенного использования	Для индивидуального жилищного строительства
8.1.	Дополнительные сведения об использовании земельного участка	—
9.	Сведения о земельных участках (землях общего пользования, территории общего пользования), посредством которых обеспечивается доступ	—
10.	Иные сведения	В отношении земельного участка с кадастровым номером 31:12:0702007:356 реестровая ошибка заключается в том, что фактическое местоположение земельного участка не соответствуют его координатному описанию, а именно: граница земельного участка по сведениям ЕГРН смещена относительно его фактического местоположения. Есть основания полагать, что смещение произошло из-за того, что согласно пункту 6.2.4 инструкции ГКИНП (ОНТА)-02-262-02, действующей на момент проведения кадастровых работ, следует использовать не менее четырех пунктов с известными плановыми координатами, а при проведении съемки использовалось меньшее количество пунктов. В результате исправления реестровой ошибки граница земельного участка сформирована по фактическому землепользованию, площадь земельного участка при исправлении составляет 1505 кв.м, при этом площадь земельного участка по сведениям ЕГРН – 1500 кв.м. Площадь земельного участка после уточнения его границ превышает площадь по сведениям ЕГРН на величину предельного минимального размера земельного участка, установленный в соответствии с земельным законодательством, что является допустимым.

**4. Пояснения к сведениям об уточняемом земельном участке с кадастровым номером 31:12:0702007:356 :**

1.

**1. Сведения о характерных точках границ уточняемого земельного участка с кадастровым номером 31:12:0702007:357**

Система координат МСК-31					Зона № 1		
Обозначение характерных точек границ	Координаты, м				Метод определения координат	Формулы, примененные для расчета средней квадратической погрешности определения координат характерных точек границ ( $M_t$ ), с подставленными в такие формулы значениями и итоговые (вычисленные) значения $M_t$ , м	Описание закрепления точки
	содержатся в Едином государственном реестре недвижимости		определены в результате выполнения комплексных кадастровых работ				
	X	Y	X	Y			

1	2	3	4	5	6	7	8
н76У	—	—	417039,03	1260623,87	Метод спутниковых геодезических измерений (определений)	$Mt = \text{SQRT}(M1^2+M2^2) = \text{SQRT}(0,6^2+0,08^2) = 0,1 \text{ м}$	—
н28У	—	—	417039,03	1260654,01	Метод спутниковых геодезических измерений (определений)	$Mt = \text{SQRT}(M1^2+M2^2) = \text{SQRT}(0,6^2+0,08^2) = 0,1 \text{ м}$	—
н78У	—	—	416986,09	1260654,42	Метод спутниковых геодезических измерений (определений)	$Mt = \text{SQRT}(M1^2+M2^2) = \text{SQRT}(0,6^2+0,08^2) = 0,1 \text{ м}$	—
н77У	—	—	416986,52	1260624,94	Метод спутниковых геодезических измерений (определений)	$Mt = \text{SQRT}(M1^2+M2^2) = \text{SQRT}(0,6^2+0,08^2) = 0,1 \text{ м}$	—
н76У	—	—	417039,03	1260623,87	Метод спутниковых геодезических измерений (определений)	$Mt = \text{SQRT}(M1^2+M2^2) = \text{SQRT}(0,6^2+0,08^2) = 0,1 \text{ м}$	—
101	417040,13	1260626,10	—	—	Метод спутниковых геодезических измерений (определений)	$Mt = \text{SQRT}(M1^2+M2^2) = \text{SQRT}(0,6^2+0,08^2) = 0,1 \text{ м}$	—
103	417040,05	1260656,10	—	—	Метод спутниковых геодезических измерений (определений)	$Mt = \text{SQRT}(M1^2+M2^2) = \text{SQRT}(0,6^2+0,08^2) = 0,1 \text{ м}$	—
104	416990,05	1260655,96	—	—	Метод спутниковых геодезических измерений (определений)	$Mt = \text{SQRT}(M1^2+M2^2) = \text{SQRT}(0,6^2+0,08^2) = 0,1 \text{ м}$	—
102	416990,13	1260625,96	—	—	Метод спутниковых геодезических измерений (определений)	$Mt = \text{SQRT}(M1^2+M2^2) = \text{SQRT}(0,6^2+0,08^2) = 0,1 \text{ м}$	—

<b>2. Сведения о частях границ уточняемого земельного участка с кадастровым номером 31:12:0702007:357</b>				
<b>Обозначение части границ</b>		<b>Горизонтальное проложение (S), м</b>	<b>Описание прохождения части границ</b>	<b>Сведения о согласовании местоположения границ(согласовано/спорное)</b>
<b>от т.</b>	<b>до т.</b>			
<b>1</b>	<b>2</b>	<b>3</b>	<b>4</b>	<b>5</b>
н76У	н28У	30,14	—	—
н28У	н78У	52,94	—	—
н78У	н77У	29,48	—	—
н77У	н76У	52,52	—	—

<b>3. Характеристики уточняемого земельного участка с кадастровым номером 31:12:0702007:357</b>		
<b>№ п/п</b>	<b>Наименование характеристик земельного участка</b>	<b>Значение характеристики</b>
<b>1</b>	<b>2</b>	<b>3</b>
1.	Адрес земельного участка	—
1.1.	Сведения о местоположении земельного участка (при отсутствии адреса) в структурированном в соответствии с федеральной информационной адресной системой виде	Белгородская область, р-н Краснояружский, п. Красная Яруга, ул. Сумская, 26
1.2.	Дополнительные сведения о местоположении земельного участка	—
2.	Площадь земельного участка ± величина погрешности определения(вычисления) площади ( $P \pm \Delta P$ ), м <sup>2</sup>	1572±14
3.	Формула, примененная для вычисления предельной погрешности определения площади земельного участка, с подставленными значениями и итоговые (вычисленные) значения ( $\Delta P$ ), м <sup>2</sup>	$\Delta P = 3,5 \cdot M_t \cdot \sqrt{P_{\text{ДОК}}} = 3,5 \cdot 0,10 \cdot \sqrt{1500} = 14$
4.	Площадь земельного участка согласно сведениям Единого государственного реестра недвижимости ( $P_{\text{кад}}$ ), м <sup>2</sup>	1500
5.	Оценка расхождения $P$ и $P_{\text{кад}}$ ( $P - P_{\text{кад}}$ ), м <sup>2</sup>	72
6.	Предельный минимальный и максимальный размеры земельного участка ( $P_{\text{мин}}$ и $P_{\text{макс}}$ ), м <sup>2</sup>	$P_{\text{мин}}=1500, P_{\text{макс}}=5000$
7.	Кадастровый или иной государственный учетный номер (инвентарный) здания, сооружения, объекта незавершенного строительства, расположенного на земельном участке	31:12:0702007:816
8.	Вид (виды) разрешенного использования	Для индивидуального жилищного строительства
8.1.	Дополнительные сведения об использовании земельного участка	—
9.	Сведения о земельных участках (землях общего пользования, территории общего пользования), посредством которых обеспечивается доступ	—
10.	Иные сведения	В отношении земельного участка с кадастровым номером 31:12:0702007:357 реестровая ошибка заключается в том, что фактическое местоположение земельного участка не соответствуют его координатному описанию, а именно: граница земельного участка по

1	2	3
		<p>сведениям ЕГРН смещена относительно его фактического местоположения. Есть основания полагать, что смещение произошло из-за того, что согласно пункту 6.2.4 инструкции ГКИНП (ОНТА)-02-262-02, действующей на момент проведения кадастровых работ, следует использовать не менее четырех пунктов с известными плановыми координатами, а при проведении съемки использовалось меньшее количество пунктов. В результате исправления реестровой ошибки граница земельного участка сформирована по фактическому землепользованию, площадь земельного участка при исправлении составляет 1572 кв.м, при этом площадь земельного участка по сведениям ЕГРН – 1500 кв.м. Площадь земельного участка после уточнения его границ превышает площадь по сведениям ЕГРН на величину предельного минимального размера земельного участка, установленный в соответствии с земельным законодательством, что является допустимым.</p>

**4. Пояснения к сведениям об уточняемом земельном участке с кадастровым номером 31:12:0702007:357 :**

1.

**1. Сведения о характерных точках границ уточняемого земельного участка с кадастровым номером 31:12:0702007:360**

Система координат МСК-31					Зона № 1		
Обозначение характерных точек границ	Координаты, м				Метод определения координат	Формулы, примененные для расчета средней квадратической погрешности определения координат характерных точек границ ( $M_t$ ), с подставленными в такие формулы значениями и итоговые (вычисленные) значения $M_t$ , м	Описание закрепления точки
	содержатся в Едином государственном реестре недвижимости		определены в результате выполнения комплексных кадастровых работ				
	X	Y	X	Y			
1	2	3	4	5	6	7	8
н44У	—	—	417036,88	1260474,34	Метод спутниковых геодезических измерений (определений)	$M_t = \text{SQRT}(M_1^2 + M_2^2) = \text{SQRT}(0,6^2 + 0,08^2) = 0,1 \text{ м}$	—
н3790У	—	—	417037,05	1260489,92	Метод спутниковых геодезических измерений (определений)	$M_t = \text{SQRT}(M_1^2 + M_2^2) = \text{SQRT}(0,6^2 + 0,08^2) = 0,1 \text{ м}$	—

н47У	—	—	417037,24	1260505,39	Метод спутниковых геодезических измерений (определений)	$M_t = \text{SQRT}(M_1^2 + M_2^2) = \text{SQRT}(0,6^2 + 0,08^2) = 0,1 \text{ м}$	—
н51У	—	—	416985,57	1260504,84	Метод спутниковых геодезических измерений (определений)	$M_t = \text{SQRT}(M_1^2 + M_2^2) = \text{SQRT}(0,6^2 + 0,08^2) = 0,1 \text{ м}$	—
н52У	—	—	416986,28	1260474,61	Метод спутниковых геодезических измерений (определений)	$M_t = \text{SQRT}(M_1^2 + M_2^2) = \text{SQRT}(0,6^2 + 0,08^2) = 0,1 \text{ м}$	—
н44У	—	—	417036,88	1260474,34	Метод спутниковых геодезических измерений (определений)	$M_t = \text{SQRT}(M_1^2 + M_2^2) = \text{SQRT}(0,6^2 + 0,08^2) = 0,1 \text{ м}$	—
93	417040,49	1260506,10	—	—	Метод спутниковых геодезических измерений (определений)	$M_t = \text{SQRT}(M_1^2 + M_2^2) = \text{SQRT}(0,6^2 + 0,08^2) = 0,1 \text{ м}$	—
94	416990,49	1260505,96	—	—	Метод спутниковых геодезических измерений (определений)	$M_t = \text{SQRT}(M_1^2 + M_2^2) = \text{SQRT}(0,6^2 + 0,08^2) = 0,1 \text{ м}$	—
91	416990,58	1260475,96	—	—	Метод спутниковых геодезических измерений (определений)	$M_t = \text{SQRT}(M_1^2 + M_2^2) = \text{SQRT}(0,6^2 + 0,08^2) = 0,1 \text{ м}$	—
92	417040,58	1260476,10	—	—	Метод спутниковых геодезических измерений (определений)	$M_t = \text{SQRT}(M_1^2 + M_2^2) = \text{SQRT}(0,6^2 + 0,08^2) = 0,1 \text{ м}$	—

**2. Сведения о частях границ уточняемого земельного участка с кадастровым номером 31:12:0702007:360**

Обозначение части границ		Горизонтальное проложение (S), м	Описание прохождения части границ	Сведения о согласовании местоположения границ (согласовано/спорное)
от т.	до т.			
1	2	3	4	5
н44У	н3790У	15,58	—	—
н3790У	н47У	15,47	—	—



н47У	н51У	51,67	—	—
н51У	н52У	30,24	—	—
н52У	н44У	50,60	—	—

### 3. Характеристики уточняемого земельного участка с кадастровым номером 31:12:0702007:360

№ п/п	Наименование характеристик земельного участка	Значение характеристики
1	2	3
1.	Адрес земельного участка	—
1.1.	Сведения о местоположении земельного участка (при отсутствии адреса) в структурированном в соответствии с федеральной информационной адресной системой виде	обл. Белгородская, р-н Краснояружский, п. Красная Яруга, ул. Сумская, 21
1.2.	Дополнительные сведения о местоположении земельного участка	—
2.	Площадь земельного участка ± величина погрешности определения(вычисления) площади ( $P \pm \Delta P$ ), м <sup>2</sup>	1567±14
3.	Формула, примененная для вычисления предельной погрешности определения площади земельного участка, с подставленными значениями и итоговые (вычисленные) значения ( $\Delta P$ ), м2	$\Delta P = 3,5 \cdot M_t \cdot \sqrt{P_{\text{ДОК}}} = 3,5 \cdot 0,10 \cdot \sqrt{1500} = 14$
4.	Площадь земельного участка согласно сведениям Единого государственного реестра недвижимости ( $P_{\text{кад}}$ ), м <sup>2</sup>	1500
5.	Оценка расхождения $P$ и $P_{\text{кад}}$ ( $P - P_{\text{кад}}$ ), м <sup>2</sup>	67
6.	Предельный минимальный и максимальный размеры земельного участка ( $P_{\text{мин}}$ и $P_{\text{макс}}$ ), м <sup>2</sup>	$P_{\text{мин}}=1500, P_{\text{макс}}=5000$
7.	Кадастровый или иной государственный учетный номер (инвентарный) здания, сооружения, объекта незавершенного строительства, расположенного на земельном участке	31:12:0702007:714
8.	Вид (виды) разрешенного использования	Для индивидуального жилищного строительства
8.1.	Дополнительные сведения об использовании земельного участка	—
9.	Сведения о земельных участках (землях общего пользования, территории общего пользования), посредством которых обеспечивается доступ	—
10.	Иные сведения	В отношении земельного участка с кадастровым номером 31:12:0702007:360 реестровая ошибка заключается в том, что фактическое местоположение земельного участка не соответствует его координатному описанию, а именно: граница земельного участка по сведениям ЕГРН смещена относительно его фактического местоположения. Есть основания полагать, что смещение произошло из-за того, что согласно пункту 6.2.4 инструкции ГКИНП (ОНТА)-02-262-02, действующей на момент проведения кадастровых работ, следует использовать не менее четырех пунктов с известными

1	2	3
		<p>плановыми координатами, а при проведении съемки использовалось меньшее количество пунктов. В результате исправления реестровой ошибки граница земельного участка сформирована по фактическому землепользованию, площадь земельного участка при исправлении составляет 1567 кв.м, при этом площадь земельного участка по сведениям ЕГРН – 1500 кв.м. Площадь земельного участка после уточнения его границ превышает площадь по сведениям ЕГРН на величину предельного минимального размера земельного участка, установленный в соответствии с земельным законодательством, что является допустимым.</p>

**4. Пояснения к сведениям об уточняемом земельном участке с кадастровым номером 31:12:0702007:360 :**

1.

**1. Сведения о характерных точках границ уточняемого земельного участка с кадастровым номером 31:12:0702007:362**

Система координат МСК-31

Зона № 1

Обозначение характерных точек границ	Координаты, м				Метод определения координат	Формулы, примененные для расчета средней квадратической погрешности определения координат характерных точек границ ( $M_t$ ), с подставленными в такие формулы значениями и итоговые (вычисленные) значения $M_t$ , м	Описание закрепления точки
	содержатся в Едином государственном реестре недвижимости		определены в результате выполнения комплексных кадастровых работ				
	X	Y	X	Y			
1	2	3	4	5	6	7	8
н82У	—	—	416921,11	1260474,99	Метод спутниковых геодезических измерений (определений)	$M_t = \text{SQRT}(M1^2+M2^2) = \text{SQRT}(0,6^2+0,08^2) = 0,1 \text{ м}$	—
н107У	—	—	416921,72	1260505,36	Метод спутниковых геодезических измерений (определений)	$M_t = \text{SQRT}(M1^2+M2^2) = \text{SQRT}(0,6^2+0,08^2) = 0,1 \text{ м}$	—
н3809У	—	—	416870,79	1260506,09	Метод спутниковых геодезических измерений (определений)	$M_t = \text{SQRT}(M1^2+M2^2) = \text{SQRT}(0,6^2+0,08^2) = 0,1 \text{ м}$	—

н101У	—	—	416868,71	1260506,09	Метод спутниковых геодезических измерений (определений)	$M_t = \text{SQRT}(M_1^2 + M_2^2) = \text{SQRT}(0,6^2 + 0,08^2) = 0,1 \text{ м}$	—
н122У	—	—	416866,91	1260475,09	Метод спутниковых геодезических измерений (определений)	$M_t = \text{SQRT}(M_1^2 + M_2^2) = \text{SQRT}(0,6^2 + 0,08^2) = 0,1 \text{ м}$	—
н82У	—	—	416921,11	1260474,99	Метод спутниковых геодезических измерений (определений)	$M_t = \text{SQRT}(M_1^2 + M_2^2) = \text{SQRT}(0,6^2 + 0,08^2) = 0,1 \text{ м}$	—
156	416923,58	1260475,76	—	—	Метод спутниковых геодезических измерений (определений)	$M_t = \text{SQRT}(M_1^2 + M_2^2) = \text{SQRT}(0,6^2 + 0,08^2) = 0,1 \text{ м}$	—
157	416923,49	1260505,76	—	—	Метод спутниковых геодезических измерений (определений)	$M_t = \text{SQRT}(M_1^2 + M_2^2) = \text{SQRT}(0,6^2 + 0,08^2) = 0,1 \text{ м}$	—
158	416873,49	1260505,61	—	—	Метод спутниковых геодезических измерений (определений)	$M_t = \text{SQRT}(M_1^2 + M_2^2) = \text{SQRT}(0,6^2 + 0,08^2) = 0,1 \text{ м}$	—
153	416873,58	1260475,61	—	—	Метод спутниковых геодезических измерений (определений)	$M_t = \text{SQRT}(M_1^2 + M_2^2) = \text{SQRT}(0,6^2 + 0,08^2) = 0,1 \text{ м}$	—

**2. Сведения о частях границ уточняемого земельного участка с кадастровым номером 31:12:0702007:362**

Обозначение части границ		Горизонтальное проложение (S), м	Описание прохождения части границ	Сведения о согласовании местоположения границ (согласовано/спорное)
от т.	до т.			
1	2	3	4	5
н82У	н107У	30,38	—	—
н107У	н3809У	50,94	—	—
н3809У	н101У	2,08	—	—
н101У	н122У	31,05	—	—
н122У	н82У	54,20	—	—

3. Характеристики уточняемого земельного участка с кадастровым номером 31:12:0702007:362		
№ п/п	Наименование характеристик земельного участка	Значение характеристики
1	2	3
1.	Адрес земельного участка	—
1.1.	Сведения о местоположении земельного участка (при отсутствии адреса) в структурированном в соответствии с федеральной информационной адресной системой виде	Белгородская область, р-н Краснояружский, п. Красная Яруга, ул. Центральная, 121
1.2.	Дополнительные сведения о местоположении земельного участка	—
2.	Площадь земельного участка ± величина погрешности определения(вычисления) площади ( $P \pm \Delta P$ ), м <sup>2</sup>	1646±14
3.	Формула, примененная для вычисления предельной погрешности определения площади земельного участка, с подставленными значениями и итоговые (вычисленные) значения ( $\Delta P$ ), м <sup>2</sup>	$\Delta P = 3,5 \cdot M_t \cdot \sqrt{P_{\text{ДОК}}} = 3,5 \cdot 0,10 \cdot \sqrt{1500} = 14$
4.	Площадь земельного участка согласно сведениям Единого государственного реестра недвижимости ( $P_{\text{кад}}$ ), м <sup>2</sup>	1500
5.	Оценка расхождения $P$ и $P_{\text{кад}}$ ( $P - P_{\text{кад}}$ ), м <sup>2</sup>	146
6.	Предельный минимальный и максимальный размеры земельного участка ( $P_{\text{мин}}$ и $P_{\text{макс}}$ ), м <sup>2</sup>	$P_{\text{мин}}=1500, P_{\text{макс}}=5000$
7.	Кадастровый или иной государственный учетный номер (инвентарный) здания, сооружения, объекта незавершенного строительства, расположенного на земельном участке	31:12:0702007:1016, 31:12:0702008:627
8.	Вид (виды) разрешенного использования	Для индивидуального жилищного строительства
8.1.	Дополнительные сведения об использовании земельного участка	—
9.	Сведения о земельных участках (землях общего пользования, территории общего пользования), посредством которых обеспечивается доступ	—
10.	Иные сведения	В отношении земельного участка с кадастровым номером 31:12:0702007:362 реестровая ошибка заключается в том, что фактическое местоположение земельного участка не соответствуют его координатному описанию, а именно: граница земельного участка по сведениям ЕГРН смещена относительно его фактического местоположения. Есть основания полагать, что смещение произошло из-за того, что согласно пункту 6.2.4 инструкции ГКИНП (ОНТА)-02-262-02, действующей на момент проведения кадастровых работ, следует использовать не менее четырех пунктов с известными плановыми координатами, а при проведении съемки использовалось меньшее количество пунктов. В результате исправления реестровой ошибки граница земельного участка сформирована по фактическому землепользованию, площадь земельного участка при исправлении

<b>1</b>	<b>2</b>	<b>3</b>
		составляет 1646 кв.м, при этом площадь земельного участка по сведениям ЕГРН – 1500 кв.м. Площадь земельного участка после уточнения его границ превышает площадь по сведениям ЕГРН на величину предельного минимального размера земельного участка, установленный в соответствии с земельным законодательством, что является допустимым.

**4. Пояснения к сведениям об уточняемом земельном участке с кадастровым номером 31:12:0702007:362 :**

1.

**1. Сведения о характерных точках границ уточняемого земельного участка с кадастровым номером 31:12:0702007:363**

Система координат МСК-31					Зона № 1		
Обозначение характерных точек границ	Координаты, м				Метод определения координат	Формулы, примененные для расчета средней квадратической погрешности определения координат характерных точек границ (M <sub>t</sub> ), с подставленными в такие формулы значениями и итоговые (вычисленные) значения M <sub>t</sub> , м	Описание закрепления точки
	содержатся в Едином государственном реестре недвижимости		определены в результате выполнения комплексных кадастровых работ				
	X	Y	X	Y			
1	2	3	4	5	6	7	8
н63У	—	—	417037,27	1260534,04	Метод спутниковых геодезических измерений (определений)	$M_t = \text{SQRT}(M_1^2 + M_2^2) = \text{SQRT}(0,6^2 + 0,08^2) = 0,1 \text{ м}$	—
н49У	—	—	417037,27	1260535,51	Метод спутниковых геодезических измерений (определений)	$M_t = \text{SQRT}(M_1^2 + M_2^2) = \text{SQRT}(0,6^2 + 0,08^2) = 0,1 \text{ м}$	—
н50У	—	—	417037,27	1260564,01	Метод спутниковых геодезических измерений (определений)	$M_t = \text{SQRT}(M_1^2 + M_2^2) = \text{SQRT}(0,6^2 + 0,08^2) = 0,1 \text{ м}$	—
н68У	—	—	416987,09	1260564,77	Метод спутниковых геодезических измерений (определений)	$M_t = \text{SQRT}(M_1^2 + M_2^2) = \text{SQRT}(0,6^2 + 0,08^2) = 0,1 \text{ м}$	—

н65У	—	—	416985,06	1260564,80	Метод спутниковых геодезических измерений (определений)	$Mt = \sqrt{M1^2 + M2^2} = \sqrt{0,6^2 + 0,08^2} = 0,1 \text{ м}$	—
н64У	—	—	416984,92	1260534,08	Метод спутниковых геодезических измерений (определений)	$Mt = \sqrt{M1^2 + M2^2} = \sqrt{0,6^2 + 0,08^2} = 0,1 \text{ м}$	—
н63У	—	—	417037,27	1260534,04	Метод спутниковых геодезических измерений (определений)	$Mt = \sqrt{M1^2 + M2^2} = \sqrt{0,6^2 + 0,08^2} = 0,1 \text{ м}$	—
95	417040,40	1260536,10	—	—	Метод спутниковых геодезических измерений (определений)	$Mt = \sqrt{M1^2 + M2^2} = \sqrt{0,6^2 + 0,08^2} = 0,1 \text{ м}$	—
98	417040,31	1260566,10	—	—	Метод спутниковых геодезических измерений (определений)	$Mt = \sqrt{M1^2 + M2^2} = \sqrt{0,6^2 + 0,08^2} = 0,1 \text{ м}$	—
97	416990,31	1260565,96	—	—	Метод спутниковых геодезических измерений (определений)	$Mt = \sqrt{M1^2 + M2^2} = \sqrt{0,6^2 + 0,08^2} = 0,1 \text{ м}$	—
96	416990,40	1260535,96	—	—	Метод спутниковых геодезических измерений (определений)	$Mt = \sqrt{M1^2 + M2^2} = \sqrt{0,6^2 + 0,08^2} = 0,1 \text{ м}$	—

**2. Сведения о частях границ уточняемого земельного участка с кадастровым номером 31:12:0702007:363**

Обозначение части границ		Горизонтальное проложение (S), м	Описание прохождения части границ	Сведения о согласовании местоположения границ (согласовано/спорное)
от т.	до т.			
1	2	3	4	5
н63У	н49У	1,47	—	—
н49У	н50У	28,50	—	—
н50У	н68У	50,19	—	—
н68У	н65У	2,03	—	—
н65У	н64У	30,72	—	—

н64У	н63У	52,35	—	—
<b>3. Характеристики уточняемого земельного участка с кадастровым номером 31:12:0702007:363</b>				
№ п/п	Наименование характеристик земельного участка	Значение характеристики		
1	2	3		
1.	Адрес земельного участка	—		
1.1.	Сведения о местоположении земельного участка (при отсутствии адреса) в структурированном в соответствии с федеральной информационной адресной системой виде	обл. Белгородская, р-н Краснояружский, п. Красная Яруга, ул. Сумская, 23		
1.2.	Дополнительные сведения о местоположении земельного участка	—		
2.	Площадь земельного участка ± величина погрешности определения(вычисления) площади ( $P \pm \Delta P$ ), м <sup>2</sup>	1586±14		
3.	Формула, примененная для вычисления предельной погрешности определения площади земельного участка, с подставленными значениями и итоговые (вычисленные) значения ( $\Delta P$ ), м2	$\Delta P = 3,5 \cdot M_t \cdot \sqrt{P_{\text{док}}} = 3,5 \cdot 0,10 \cdot \sqrt{1500} = 14$		
4.	Площадь земельного участка согласно сведениям Единого государственного реестра недвижимости ( $P_{\text{кад}}$ ), м <sup>2</sup>	1500		
5.	Оценка расхождения $P$ и $P_{\text{кад}}$ ( $P - P_{\text{кад}}$ ), м <sup>2</sup>	86		
6.	Предельный минимальный и максимальный размеры земельного участка ( $P_{\text{мин}}$ и $P_{\text{макс}}$ ), м <sup>2</sup>	$P_{\text{мин}}=1500$ , $P_{\text{макс}}=5000$		
7.	Кадастровый или иной государственный учетный номер (инвентарный) здания, сооружения, объекта незавершенного строительства, расположенного на земельном участке	31:12:0702007:868		
8.	Вид (виды) разрешенного использования	Для индивидуального жилищного строительства		
8.1.	Дополнительные сведения об использовании земельного участка	—		
9.	Сведения о земельных участках (землях общего пользования, территории общего пользования), посредством которых обеспечивается доступ	—		
10.	Иные сведения	В отношении земельного участка с кадастровым номером 31:12:0702007:363 реестровая ошибка заключается в том, что фактическое местоположение земельного участка не соответствуют его координатному описанию, а именно: граница земельного участка по сведениям ЕГРН смещена относительно его фактического местоположения. Есть основания полагать, что смещение произошло из-за того, что согласно пункту 6.2.4 инструкции ГКИНП (ОНТА)-02-262-02, действующей на момент проведения кадастровых работ, следует использовать не менее четырех пунктов с известными плановыми координатами, а при проведении съемки использовалось меньшее количество пунктов. В результате исправления реестровой		

<b>1</b>	<b>2</b>	<b>3</b>
		ошибки граница земельного участка сформирована по фактическому землепользованию, площадь земельного участка при исправлении составляет 1586 кв.м, при этом площадь земельного участка по сведениям ЕГРН – 1500 кв.м. Площадь земельного участка после уточнения его границ превышает площадь по сведениям ЕГРН на величину предельного минимального размера земельного участка, установленный в соответствии с земельным законодательством, что является допустимым.

**4. Пояснения к сведениям об уточняемом земельном участке с кадастровым номером 31:12:0702007:363 :**

1.

**1. Сведения о характерных точках границ уточняемого земельного участка с кадастровым номером 31:12:0702007:364**

Система координат МСК-31

Зона № 1

Обозначение характерных точек границ	Координаты, м				Метод определения координат	Формулы, примененные для расчета средней квадратической погрешности определения координат характерных точек границ ( $M_t$ ), с подставленными в такие формулы значениями и итоговые (вычисленные) значения $M_t$ , м	Описание закрепления точки
	содержатся в Едином государственном реестре недвижимости		определены в результате выполнения комплексных кадастровых работ				
	X	Y	X	Y			
1	2	3	4	5	6	7	8
н35У	—	—	417039,11	1260684,62	Метод спутниковых геодезических измерений (определений)	$M_t = \text{SQRT}(M1^2 + M2^2) = \text{SQRT}(0,6^2 + 0,08^2) = 0,1 \text{ м}$	—
н37У	—	—	417038,93	1260714,85	Метод спутниковых геодезических измерений (определений)	$M_t = \text{SQRT}(M1^2 + M2^2) = \text{SQRT}(0,6^2 + 0,08^2) = 0,1 \text{ м}$	—
н67У	—	—	416986,00	1260714,68	—	—	—
н79У	—	—	416986,07	1260684,89	Метод спутниковых геодезических измерений (определений)	$M_t = \text{SQRT}(M1^2 + M2^2) = \text{SQRT}(0,6^2 + 0,08^2) = 0,1 \text{ м}$	—
н71У	—	—	416988,19	1260684,88	Метод спутниковых	$M_t = \text{SQRT}(M1^2 + M2^2) =$	—



					геодезических измерений (определений)	$\text{SQRT}(0,6^2+0,08^2) = 0,1 \text{ м}$	
н35У	—	—	417039,11	1260684,62	Метод спутниковых геодезических измерений (определений)	$Mt = \text{SQRT}(M1^2+M2^2) = \text{SQRT}(0,6^2+0,08^2) = 0,1 \text{ м}$	—
105	417039,96	1260686,10	—	—	Метод спутниковых геодезических измерений (определений)	$Mt = \text{SQRT}(M1^2+M2^2) = \text{SQRT}(0,6^2+0,08^2) = 0,1 \text{ м}$	—
108	417039,87	1260716,10	—	—	Метод спутниковых геодезических измерений (определений)	$Mt = \text{SQRT}(M1^2+M2^2) = \text{SQRT}(0,6^2+0,08^2) = 0,1 \text{ м}$	—
107	416989,87	1260715,96	—	—	Метод спутниковых геодезических измерений (определений)	$Mt = \text{SQRT}(M1^2+M2^2) = \text{SQRT}(0,6^2+0,08^2) = 0,1 \text{ м}$	—
106	416989,96	1260685,96	—	—	Метод спутниковых геодезических измерений (определений)	$Mt = \text{SQRT}(M1^2+M2^2) = \text{SQRT}(0,6^2+0,08^2) = 0,1 \text{ м}$	—

## 2. Сведения о частях границ уточняемого земельного участка с кадастровым номером 31:12:0702007:364

Обозначение части границ		Горизонтальное проложение (S), м	Описание прохождения части границ	Сведения о согласовании местоположения границ(согласовано/спорное)
от т.	до т.			
1	2	3	4	5
н35У	н37У	30,23	—	—
н37У	н67У	52,93	—	—
н67У	н79У	29,79	—	—
н79У	н71У	2,12	—	—
н71У	н35У	50,92	—	—

## 3. Характеристики уточняемого земельного участка с кадастровым номером 31:12:0702007:364

№ п/п	Наименование характеристик земельного участка	Значение характеристики
1	2	3
1.	Адрес земельного участка	—
1.1.	Сведения о местоположении земельного участка (при отсутствии адреса) в	обл. Белгородская, р-н Краснояружский, п. Красная Яруга, ул.

1	2	3
	структурированном в соответствии с федеральной информационной адресной системой в виде	Сумская, 28
1.2.	Дополнительные сведения о местоположении земельного участка	—
2.	Площадь земельного участка ± величина погрешности определения (вычисления) площади ( $P \pm \Delta P$ ), м <sup>2</sup>	1590±14
3.	Формула, примененная для вычисления предельной погрешности определения площади земельного участка, с подставленными значениями и итоговые (вычисленные) значения ( $\Delta P$ ), м <sup>2</sup>	$\Delta P = 3,5 \cdot M_t \cdot \sqrt{P_{\text{ДОК}}} = 3,5 \cdot 0,10 \cdot \sqrt{1500} = 14$
4.	Площадь земельного участка согласно сведениям Единого государственного реестра недвижимости ( $P_{\text{кад}}$ ), м <sup>2</sup>	1500
5.	Оценка расхождения $P$ и $P_{\text{кад}}$ ( $P - P_{\text{кад}}$ ), м <sup>2</sup>	90
6.	Предельный минимальный и максимальный размеры земельного участка ( $P_{\text{мин}}$ и $P_{\text{макс}}$ ), м <sup>2</sup>	$P_{\text{мин}}=1500$ , $P_{\text{макс}}=5000$
7.	Кадастровый или иной государственный учетный номер (инвентарный) здания, сооружения, объекта незавершенного строительства, расположенного на земельном участке	31:12:0702007:722, 31:12:0702007:827
8.	Вид (виды) разрешенного использования	Для индивидуального жилищного строительства
8.1.	Дополнительные сведения об использовании земельного участка	—
9.	Сведения о земельных участках (землях общего пользования, территории общего пользования), посредством которых обеспечивается доступ	—
10.	Иные сведения	В отношении земельного участка с кадастровым номером 31:12:0702007:364 реестровая ошибка заключается в том, что фактическое местоположение земельного участка не соответствует его координатному описанию, а именно: граница земельного участка по сведениям ЕГРН смещена относительно его фактического местоположения. Есть основания полагать, что смещение произошло из-за того, что согласно пункту 6.2.4 инструкции ГКИНП (ОНТА)-02-262-02, действующей на момент проведения кадастровых работ, следует использовать не менее четырех пунктов с известными плановыми координатами, а при проведении съемки использовалось меньшее количество пунктов. В результате исправления реестровой ошибки граница земельного участка сформирована по фактическому землепользованию, площадь земельного участка при исправлении составляет 1553 кв.м, при этом площадь земельного участка по сведениям ЕГРН – 1500 кв.м. Площадь земельного участка после уточнения его границ превышает площадь по сведениям ЕГРН на величину предельного минимального размера земельного участка,

<b>1</b>	<b>2</b>	<b>3</b>
		установленный в соответствии с земельным законодательством, что является допустимым.

**4. Пояснения к сведениям об уточняемом земельном участке с кадастровым номером 31:12:0702007:364 :**

<b>1.</b>	
-----------	--

**1. Сведения о характерных точках границ уточняемого земельного участка с кадастровым номером 31:12:0702007:365**

**Система координат МСК-31** **Зона № 1**

Обозначение характерных точек границ	Координаты, м				Метод определения координат	Формулы, примененные для расчета средней квадратической погрешности определения координат характерных точек границ ( $M_t$ ), с подставленными в такие формулы значениями и итоговые (вычисленные) значения $M_t$ , м	Описание закрепления точки
	содержатся в Едином государственном реестре недвижимости		определены в результате выполнения комплексных кадастровых работ				
	X	Y	X	Y			
1	2	3	4	5	6	7	8
н50У	—	—	417037,27	1260564,01	Метод спутниковых геодезических измерений (определений)	$M_t = \text{SQRT}(M_1^2 + M_2^2) =$ $\text{SQRT}(0,6^2 + 0,08^2) = 0,1 \text{ м}$	—
н33У	—	—	417039,99	1260564,08	Метод спутниковых геодезических измерений (определений)	$M_t = \text{SQRT}(M_1^2 + M_2^2) =$ $\text{SQRT}(0,6^2 + 0,08^2) = 0,1 \text{ м}$	—
н66У	—	—	417039,97	1260593,92	Метод спутниковых геодезических измерений (определений)	$M_t = \text{SQRT}(M_1^2 + M_2^2) =$ $\text{SQRT}(0,6^2 + 0,08^2) = 0,1 \text{ м}$	—
н399У	—	—	416985,46	1260594,62	—	—	—
н65У	—	—	416985,06	1260564,80	Метод спутниковых геодезических измерений (определений)	$M_t = \text{SQRT}(M_1^2 + M_2^2) =$ $\text{SQRT}(0,6^2 + 0,08^2) = 0,1 \text{ м}$	—
н68У	—	—	416987,09	1260564,77	Метод спутниковых геодезических измерений	$M_t = \text{SQRT}(M_1^2 + M_2^2) =$ $\text{SQRT}(0,6^2 + 0,08^2) = 0,1 \text{ м}$	—

					(определений)		
н50У	—	—	417037,27	1260564,01	Метод спутниковых геодезических измерений (определений)	$Mt = \sqrt{M1^2 + M2^2} = \sqrt{0,6^2 + 0,08^2} = 0,1 \text{ м}$	—
98	417040,31	1260566,10	—	—	Метод спутниковых геодезических измерений (определений)	$Mt = \sqrt{M1^2 + M2^2} = \sqrt{0,6^2 + 0,08^2} = 0,1 \text{ м}$	—
100	417040,22	1260596,10	—	—	Метод спутниковых геодезических измерений (определений)	$Mt = \sqrt{M1^2 + M2^2} = \sqrt{0,6^2 + 0,08^2} = 0,1 \text{ м}$	—
99	416990,22	1260595,96	—	—	Метод спутниковых геодезических измерений (определений)	$Mt = \sqrt{M1^2 + M2^2} = \sqrt{0,6^2 + 0,08^2} = 0,1 \text{ м}$	—
97	416990,31	1260565,96	—	—	Метод спутниковых геодезических измерений (определений)	$Mt = \sqrt{M1^2 + M2^2} = \sqrt{0,6^2 + 0,08^2} = 0,1 \text{ м}$	—

## 2. Сведения о частях границ уточняемого земельного участка с кадастровым номером 31:12:0702007:365

Обозначение части границ		Горизонтальное проложение (S), м	Описание прохождения части границ	Сведения о согласовании местоположения границ (согласовано/спорное)
от т.	до т.			
1	2	3	4	5
н50У	н33У	2,72	—	—
н33У	н66У	29,84	—	—
н66У	н399У	54,51	—	—
н399У	н65У	29,82	—	—
н65У	н68У	2,03	—	—
н68У	н50У	50,19	—	—

## 3. Характеристики уточняемого земельного участка с кадастровым номером 31:12:0702007:365

№ п/п	Наименование характеристик земельного участка	Значение характеристики
1	2	3
1.	Адрес земельного участка	—
1.1.	Сведения о местоположении земельного участка (при отсутствии адреса) в структурированном в соответствии с федеральной информационной	обл. Белгородская, р-н Краснояружский, п. Красная Яруга, ул. Сумская, 24

1	2	3
	адресной системой в виде	
1.2.	Дополнительные сведения о местоположении земельного участка	—
2.	Площадь земельного участка ± величина погрешности определения (вычисления) площади ( $P \pm \Delta P$ ), м <sup>2</sup>	1635±14
3.	Формула, примененная для вычисления предельной погрешности определения площади земельного участка, с подставленными значениями и итоговые (вычисленные) значения ( $\Delta P$ ), м <sup>2</sup>	$\Delta P = 3,5 \cdot M_t \cdot \sqrt{P_{\text{ДОК}}} = 3,5 \cdot 0,10 \cdot \sqrt{1500} = 14$
4.	Площадь земельного участка согласно сведениям Единого государственного реестра недвижимости ( $P_{\text{кад}}$ ), м <sup>2</sup>	1500
5.	Оценка расхождения $P$ и $P_{\text{кад}}$ ( $P - P_{\text{кад}}$ ), м <sup>2</sup>	135
6.	Предельный минимальный и максимальный размеры земельного участка ( $P_{\text{мин}}$ и $P_{\text{макс}}$ ), м <sup>2</sup>	$P_{\text{мин}}=1500, P_{\text{макс}}=5000$
7.	Кадастровый или иной государственный учетный номер (инвентарный) здания, сооружения, объекта незавершенного строительства, расположенного на земельном участке	31:12:0702007:695
8.	Вид (виды) разрешенного использования	Для индивидуального жилищного строительства
8.1.	Дополнительные сведения об использовании земельного участка	—
9.	Сведения о земельных участках (землях общего пользования, территории общего пользования), посредством которых обеспечивается доступ	—
10.	Иные сведения	<p>В отношении земельного участка с кадастровым номером 31:12:0702007:365 реестровая ошибка заключается в том, что фактическое местоположение земельного участка не соответствует его координатному описанию, а именно: граница земельного участка по сведениям ЕГРН смещена относительно его фактического местоположения. Есть основания полагать, что смещение произошло из-за того, что согласно пункту 6.2.4 инструкции ГКИНП (ОНТА)-02-262-02, действующей на момент проведения кадастровых работ, следует использовать не менее четырех пунктов с известными плановыми координатами, а при проведении съемки использовалось меньшее количество пунктов. В результате исправления реестровой ошибки граница земельного участка сформирована по фактическому землепользованию, площадь земельного участка при исправлении составляет 1579 кв.м, при этом площадь земельного участка по сведениям ЕГРН – 1500 кв.м. Площадь земельного участка после уточнения его границ превышает площадь по сведениям ЕГРН на величину предельного минимального размера земельного участка, установленный в соответствии с земельным законодательством, что</p>

1	2	3
		является допустимым.

**4. Пояснения к сведениям об уточняемом земельном участке с кадастровым номером 31:12:0702007:365 :**

1.	
----	--

**1. Сведения о характерных точках границ уточняемого земельного участка с кадастровым номером 31:12:0702007:368**

Система координат МСК-31 Зона № 1

Обозначение характерных точек границ	Координаты, м				Метод определения координат	Формулы, примененные для расчета средней квадратической погрешности определения координат характерных точек границ ( $M_t$ ), с подставленными в такие формулы значениями и итоговые (вычисленные) значения $M_t$ , м	Описание закрепления точки
	содержатся в Едином государственном реестре недвижимости		определены в результате выполнения комплексных кадастровых работ				
	X	Y	X	Y			
1	2	3	4	5	6	7	8
н46У	—	—	417088,66	1260505,49	Метод спутниковых геодезических измерений (определений)	$M_t = \text{SQRT}(M1^2+M2^2) =$ $\text{SQRT}(0,6^2+0,08^2) = 0,1 \text{ м}$	—
н48У	—	—	417088,72	1260535,73	Метод спутниковых геодезических измерений (определений)	$M_t = \text{SQRT}(M1^2+M2^2) =$ $\text{SQRT}(0,6^2+0,08^2) = 0,1 \text{ м}$	—
н49У	—	—	417037,27	1260535,51	Метод спутниковых геодезических измерений (определений)	$M_t = \text{SQRT}(M1^2+M2^2) =$ $\text{SQRT}(0,6^2+0,08^2) = 0,1 \text{ м}$	—
н63У	—	—	417037,27	1260534,04	Метод спутниковых геодезических измерений (определений)	$M_t = \text{SQRT}(M1^2+M2^2) =$ $\text{SQRT}(0,6^2+0,08^2) = 0,1 \text{ м}$	—
н47У	—	—	417037,24	1260505,39	Метод спутниковых геодезических измерений (определений)	$M_t = \text{SQRT}(M1^2+M2^2) =$ $\text{SQRT}(0,6^2+0,08^2) = 0,1 \text{ м}$	—
н46У	—	—	417088,66	1260505,49	Метод спутниковых	$M_t = \text{SQRT}(M1^2+M2^2) =$	—

					геодезических измерений (определений)	$\text{SQRT}(0,6^2+0,08^2) = 0,1 \text{ м}$	
69	417095,49	1260506,27	—	—	Метод спутниковых геодезических измерений (определений)	$Mt = \text{SQRT}(M1^2+M2^2) = \text{SQRT}(0,6^2+0,08^2) = 0,1 \text{ м}$	—
71	417095,40	1260536,27	—	—	Метод спутниковых геодезических измерений (определений)	$Mt = \text{SQRT}(M1^2+M2^2) = \text{SQRT}(0,6^2+0,08^2) = 0,1 \text{ м}$	—
72	417045,40	1260536,12	—	—	Метод спутниковых геодезических измерений (определений)	$Mt = \text{SQRT}(M1^2+M2^2) = \text{SQRT}(0,6^2+0,08^2) = 0,1 \text{ м}$	—
70	417045,49	1260506,12	—	—	Метод спутниковых геодезических измерений (определений)	$Mt = \text{SQRT}(M1^2+M2^2) = \text{SQRT}(0,6^2+0,08^2) = 0,1 \text{ м}$	—

## 2. Сведения о частях границ уточняемого земельного участка с кадастровым номером 31:12:0702007:368

Обозначение части границ		Горизонтальное проложение (S), м	Описание прохождения части границ	Сведения о согласовании местоположения границ(согласовано/спорное)
от т.	до т.			
1	2	3	4	5
н46У	н48У	30,24	—	—
н48У	н49У	51,45	—	—
н49У	н63У	1,47	—	—
н63У	н47У	28,65	—	—
н47У	н46У	51,42	—	—

## 3. Характеристики уточняемого земельного участка с кадастровым номером 31:12:0702007:368

№ п/п	Наименование характеристик земельного участка	Значение характеристики
1	2	3
1.	Адрес земельного участка	—
1.1.	Сведения о местоположении земельного участка (при отсутствии адреса) в структурированном в соответствии с федеральной информационной адресной системой виде	Белгородская область, р-н Краснояружский, п. Красная Яруга, ул. Лозовая, 7
1.2.	Дополнительные сведения о местоположении земельного участка	—
2.	Площадь земельного участка ± величина погрешности	1552±14

1	2	3
	определения(вычисления) площади ( $P \pm \Delta P$ ), м <sup>2</sup>	
3.	Формула, примененная для вычисления предельной погрешности определения площади земельного участка, с подставленными значениями и итоговые (вычисленные) значения ( $\Delta P$ ), м <sup>2</sup>	$\Delta P = 3,5 \cdot M_t \cdot \sqrt{P_{\text{док}}} = 3,5 \cdot 0,10 \cdot \sqrt{1500} = 14$
4.	Площадь земельного участка согласно сведениям Единого государственного реестра недвижимости ( $P_{\text{кад}}$ ), м <sup>2</sup>	1500
5.	Оценка расхождения $P$ и $P_{\text{кад}}$ ( $P - P_{\text{кад}}$ ), м <sup>2</sup>	52
6.	Предельный минимальный и максимальный размеры земельного участка ( $P_{\text{мин}}$ и $P_{\text{макс}}$ ), м <sup>2</sup>	$P_{\text{мин}}=1500$ , $P_{\text{макс}}=5000$
7.	Кадастровый или иной государственный учетный номер (инвентарный) здания, сооружения, объекта незавершенного строительства, расположенного на земельном участке	31:12:0702007:1020
8.	Вид (виды) разрешенного использования	Для индивидуального жилищного строительства
8.1.	Дополнительные сведения об использовании земельного участка	—
9.	Сведения о земельных участках (землях общего пользования, территории общего пользования), посредством которых обеспечивается доступ	—
10.	Иные сведения	<p>В отношении земельного участка с кадастровым номером 31:12:0702007:368 реестровая ошибка заключается в том, что фактическое местоположение земельного участка не соответствуют его координатному описанию, а именно: граница земельного участка по сведениям ЕГРН смещена относительно его фактического местоположения. Есть основания полагать, что смещение произошло из-за того, что согласно пункту 6.2.4 инструкции ГКИНП (ОНТА)-02-262-02, действующей на момент проведения кадастровых работ, следует использовать не менее четырех пунктов с известными плановыми координатами, а при проведении съемки использовалось меньшее количество пунктов. В результате исправления реестровой ошибки граница земельного участка сформирована по фактическому землепользованию, площадь земельного участка при исправлении составляет 1552 кв.м, при этом площадь земельного участка по сведениям ЕГРН – 1500 кв.м. Площадь земельного участка после уточнения его границ превышает площадь по сведениям ЕГРН на величину предельного минимального размера земельного участка, установленный в соответствии с земельным законодательством, что является допустимым.</p>



**4. Пояснения к сведениям об уточняемом земельном участке с кадастровым номером 31:12:0702007:368 :**

1.

**1. Сведения о характерных точках границ уточняемого земельного участка с кадастровым номером 31:12:0702007:369**

Система координат МСК-31					Зона № 1		
Обозначение характерных точек границ	Координаты, м				Метод определения координат	Формулы, примененные для расчета средней квадратической погрешности определения координат характерных точек границ ( $M_t$ ), с подставленными в такие формулы значениями и итоговые (вычисленные) значения $M_t$ , м	Описание закрепления точки
	содержатся в Едином государственном реестре недвижимости		определены в результате выполнения комплексных кадастровых работ				
	X	Y	X	Y			
1	2	3	4	5	6	7	8
н30У	—	—	417089,82	1260564,15	Метод спутниковых геодезических измерений (определений)	$M_t = \text{SQRT}(M1^2+M2^2) =$ $\text{SQRT}(0,6^2+0,08^2) = 0,1$ м	—
н31У	—	—	417089,78	1260594,53	Метод спутниковых геодезических измерений (определений)	$M_t = \text{SQRT}(M1^2+M2^2) =$ $\text{SQRT}(0,6^2+0,08^2) = 0,1$ м	—
н32У	—	—	417039,97	1260594,80	Метод спутниковых геодезических измерений (определений)	$M_t = \text{SQRT}(M1^2+M2^2) =$ $\text{SQRT}(0,6^2+0,08^2) = 0,1$ м	—
н66У	—	—	417039,97	1260593,92	Метод спутниковых геодезических измерений (определений)	$M_t = \text{SQRT}(M1^2+M2^2) =$ $\text{SQRT}(0,6^2+0,08^2) = 0,1$ м	—
н33У	—	—	417039,99	1260564,08	Метод спутниковых геодезических измерений (определений)	$M_t = \text{SQRT}(M1^2+M2^2) =$ $\text{SQRT}(0,6^2+0,08^2) = 0,1$ м	—
н30У	—	—	417089,82	1260564,15	Метод спутниковых геодезических измерений (определений)	$M_t = \text{SQRT}(M1^2+M2^2) =$ $\text{SQRT}(0,6^2+0,08^2) = 0,1$ м	—

73	417095,31	1260566,27	—	—	Метод спутниковых геодезических измерений (определений)	$M_t = \text{SQRT}(M_1^2 + M_2^2) = \text{SQRT}(0,6^2 + 0,08^2) = 0,1 \text{ м}$	—
74	417095,22	1260596,27	—	—	Метод спутниковых геодезических измерений (определений)	$M_t = \text{SQRT}(M_1^2 + M_2^2) = \text{SQRT}(0,6^2 + 0,08^2) = 0,1 \text{ м}$	—
75	417045,22	1260596,12	—	—	Метод спутниковых геодезических измерений (определений)	$M_t = \text{SQRT}(M_1^2 + M_2^2) = \text{SQRT}(0,6^2 + 0,08^2) = 0,1 \text{ м}$	—
76	417045,31	1260566,12	—	—	Метод спутниковых геодезических измерений (определений)	$M_t = \text{SQRT}(M_1^2 + M_2^2) = \text{SQRT}(0,6^2 + 0,08^2) = 0,1 \text{ м}$	—

## 2. Сведения о частях границ уточняемого земельного участка с кадастровым номером 31:12:0702007:369

Обозначение части границ		Горизонтальное проложение (S), м	Описание прохождения части границ	Сведения о согласовании местоположения границ (согласовано/спорное)
от т.	до т.			
1	2	3	4	5
н30У	н31У	30,38	—	—
н31У	н32У	49,81	—	—
н32У	н66У	0,88	—	—
н66У	н33У	29,84	—	—
н33У	н30У	49,83	—	—

## 3. Характеристики уточняемого земельного участка с кадастровым номером 31:12:0702007:369

№ п/п	Наименование характеристик земельного участка	Значение характеристики
1	2	3
1.	Адрес земельного участка	—
1.1.	Сведения о местоположении земельного участка (при отсутствии адреса) в структурированном в соответствии с федеральной информационной адресной системой виде	обл. Белгородская, р-н Краснояружский, п. Красная Яруга, ул. Лозовая, 5
1.2.	Дополнительные сведения о местоположении земельного участка	—
2.	Площадь земельного участка ± величина погрешности определения (вычисления) площади ( $P \pm \Delta P$ ), м <sup>2</sup>	1522±14
3.	Формула, примененная для вычисления предельной погрешности определения площади земельного участка, с подставленными значениями	$\Delta P = 3,5 \cdot M_t \cdot \sqrt{P_{\text{док}}} = 3,5 \cdot 0,10 \cdot \sqrt{1500} = 14$

1	2	3
	и итоговые (вычисленные) значения ( $\Delta P$ ), м <sup>2</sup>	
4.	Площадь земельного участка согласно сведениям Единого государственного реестра недвижимости ( <b>Ркад</b> ), м <sup>2</sup>	1500
5.	Оценка расхождения <b>Р</b> и <b>Ркад</b> ( <b>Р – Ркад</b> ), м <sup>2</sup>	22
6.	Предельный минимальный и максимальный размеры земельного участка ( <b>Рмин</b> и <b>Рмакс</b> ), м <sup>2</sup>	Рмин=1500, Рмакс=5000
7.	Кадастровый или иной государственный учетный номер (инвентарный) здания, сооружения, объекта незавершенного строительства, расположенного на земельном участке	31:12:0702007:857
8.	Вид (виды) разрешенного использования	Для индивидуального жилищного строительства
8.1.	Дополнительные сведения об использовании земельного участка	—
9.	Сведения о земельных участках (землях общего пользования, территории общего пользования), посредством которых обеспечивается доступ	—
10.	Иные сведения	<p>В отношении земельного участка с кадастровым номером 31:12:0702007:369 реестровая ошибка заключается в том, что фактическое местоположение земельного участка не соответствуют его координатному описанию, а именно: граница земельного участка по сведениям ЕГРН смещена относительно его фактического местоположения. Есть основания полагать, что смещение произошло из-за того, что согласно пункту 6.2.4 инструкции ГКИНП (ОНТА)-02-262-02, действующей на момент проведения кадастровых работ, следует использовать не менее четырех пунктов с известными плановыми координатами, а при проведении съемки использовалось меньшее количество пунктов. В результате исправления реестровой ошибки граница земельного участка сформирована по фактическому землепользованию, площадь земельного участка при исправлении составляет 1522 кв.м, при этом площадь земельного участка по сведениям ЕГРН – 1500 кв.м. Площадь земельного участка после уточнения его границ превышает площадь по сведениям ЕГРН на величину предельного минимального размера земельного участка, установленный в соответствии с земельным законодательством, что является допустимым.</p>
<b>4. Пояснения к сведениям об уточняемом земельном участке с кадастровым номером 31:12:0702007:369 :</b>		
1.		
<b>1. Сведения о характерных точках границ уточняемого земельного участка с кадастровым номером 31:12:0702007:371</b>		

Обозначение характерных точек границ	Координаты, м				Метод определения координат	Формулы, примененные для расчета средней квадратической погрешности определения координат характерных точек границ ( $M_t$ ), с подставленными в такие формулы значениями и итоговые (вычисленные) значения $M_t$ , м	Описание закрепления точки
	содержатся в Едином государственном реестре недвижимости		определены в результате выполнения комплексных кадастровых работ				
	X	Y	X	Y			
1	2	3	4	5	6	7	8
н26У	—	—	417089,00	1260624,13	Метод спутниковых геодезических измерений (определений)	$M_t = \text{SQRT}(M_1^2 + M_2^2) =$ $\text{SQRT}(0,6^2 + 0,08^2) = 0,1$ м	—
н27У	—	—	417088,93	1260654,19	Метод спутниковых геодезических измерений (определений)	$M_t = \text{SQRT}(M_1^2 + M_2^2) =$ $\text{SQRT}(0,6^2 + 0,08^2) = 0,1$ м	—
н28У	—	—	417039,03	1260654,01	Метод спутниковых геодезических измерений (определений)	$M_t = \text{SQRT}(M_1^2 + M_2^2) =$ $\text{SQRT}(0,6^2 + 0,08^2) = 0,1$ м	—
н76У	—	—	417039,03	1260623,87	Метод спутниковых геодезических измерений (определений)	$M_t = \text{SQRT}(M_1^2 + M_2^2) =$ $\text{SQRT}(0,6^2 + 0,08^2) = 0,1$ м	—
н26У	—	—	417089,00	1260624,13	Метод спутниковых геодезических измерений (определений)	$M_t = \text{SQRT}(M_1^2 + M_2^2) =$ $\text{SQRT}(0,6^2 + 0,08^2) = 0,1$ м	—
77	417095,13	1260626,27	—	—	Метод спутниковых геодезических измерений (определений)	$M_t = \text{SQRT}(M_1^2 + M_2^2) =$ $\text{SQRT}(0,6^2 + 0,08^2) = 0,1$ м	—
80	417095,05	1260656,27	—	—	Метод спутниковых геодезических измерений (определений)	$M_t = \text{SQRT}(M_1^2 + M_2^2) =$ $\text{SQRT}(0,6^2 + 0,08^2) = 0,1$ м	—

79	417045,05	1260656,12	—	—	Метод спутниковых геодезических измерений (определений)	$M_t = \text{SQRT}(M_1^2 + M_2^2) = \text{SQRT}(0,6^2 + 0,08^2) = 0,1 \text{ м}$	—
78	417045,13	1260626,12	—	—	Метод спутниковых геодезических измерений (определений)	$M_t = \text{SQRT}(M_1^2 + M_2^2) = \text{SQRT}(0,6^2 + 0,08^2) = 0,1 \text{ м}$	—

## 2. Сведения о частях границ уточняемого земельного участка с кадастровым номером 31:12:0702007:371

Обозначение части границ		Горизонтальное проложение (S), м	Описание прохождения части границ	Сведения о согласовании местоположения границ (согласовано/спорное)
от т.	до т.			
1	2	3	4	5
н26У	н27У	30,06	—	—
н27У	н28У	49,90	—	—
н28У	н76У	30,14	—	—
н76У	н26У	49,97	—	—

## 3. Характеристики уточняемого земельного участка с кадастровым номером 31:12:0702007:371

№ п/п	Наименование характеристик земельного участка	Значение характеристики
1	2	3
1.	Адрес земельного участка	—
1.1.	Сведения о местоположении земельного участка (при отсутствии адреса) в структурированном в соответствии с федеральной информационной адресной системой виде	обл. Белгородская, р-н Краснояружский, п. Красная Яруга, ул. Лозовая, 3
1.2.	Дополнительные сведения о местоположении земельного участка	—
2.	Площадь земельного участка ± величина погрешности определения (вычисления) площади ( $P \pm \Delta P$ ), м <sup>2</sup>	1503±14
3.	Формула, примененная для вычисления предельной погрешности определения площади земельного участка, с подставленными значениями и итоговые (вычисленные) значения ( $\Delta P$ ), м <sup>2</sup>	$\Delta P = 3,5 \cdot M_t \cdot \sqrt{P_{\text{док}}} = 3,5 \cdot 0,10 \cdot \sqrt{1500} = 14$
4.	Площадь земельного участка согласно сведениям Единого государственного реестра недвижимости ( $P_{\text{кад}}$ ), м <sup>2</sup>	1500
5.	Оценка расхождения $P$ и $P_{\text{кад}}$ ( $P - P_{\text{кад}}$ ), м <sup>2</sup>	3
6.	Предельный минимальный и максимальный размеры земельного участка ( $P_{\text{мин}}$ и $P_{\text{макс}}$ ), м <sup>2</sup>	$P_{\text{мин}}=1500$ , $P_{\text{макс}}=5000$
7.	Кадастровый или иной государственный учетный номер (инвентарный) здания, сооружения, объекта незавершенного строительства, расположенного на земельном участке	31:12:0702007:867

1	2	3
8.	Вид (виды) разрешенного использования	Для индивидуального жилищного строительства
8.1.	Дополнительные сведения об использовании земельного участка	—
9.	Сведения о земельных участках (землях общего пользования, территории общего пользования), посредством которых обеспечивается доступ	—
10.	Иные сведения	В отношении земельного участка с кадастровым номером 31:12:0702007:371 реестровая ошибка заключается в том, что фактическое местоположение земельного участка не соответствуют его координатному описанию, а именно: граница земельного участка по сведениям ЕГРН смещена относительно его фактического местоположения. Есть основания полагать, что смещение произошло из-за того, что согласно пункту 6.2.4 инструкции ГКИНП (ОНТА)-02-262-02, действующей на момент проведения кадастровых работ, следует использовать не менее четырех пунктов с известными плановыми координатами, а при проведении съемки использовалось меньшее количество пунктов. В результате исправления реестровой ошибки граница земельного участка сформирована по фактическому землепользованию, площадь земельного участка при исправлении составляет 1503 кв.м, при этом площадь земельного участка по сведениям ЕГРН – 1500 кв.м. Площадь земельного участка после уточнения его границ превышает площадь по сведениям ЕГРН на величину предельного минимального размера земельного участка, установленный в соответствии с земельным законодательством, что является допустимым.

**4. Пояснения к сведениям об уточняемом земельном участке с кадастровым номером 31:12:0702007:371 :**

1.

**1. Сведения о характерных точках границ уточняемого земельного участка с кадастровым номером 31:12:0702007:374**

Система координат МСК-31					Зона № 1		
Обозначение характерных точек границ	Координаты, м				Метод определения координат	Формулы, примененные для расчета средней квадратической погрешности определения координат характерных точек границ ( $M_t$ ), с подставленными в такие формулы значениями и итоговые (вычисленные) значения $M_t$ , м	Описание закрепления точки
	содержатся в Едином государственном реестре недвижимости		определены в результате выполнения комплексных кадастровых работ				
	X	Y	X	Y			

1	2	3	4	5	6	7	8
225	417043,78	1261271,74	417043,78	1261271,74	Метод спутниковых геодезических измерений (определений)	$Mt = \text{SQRT}(M1^2+M2^2) = \text{SQRT}(0,6^2+0,08^2) = 0,1 \text{ м}$	—
228	417044,71	1261306,67	417044,71	1261306,67	Метод спутниковых геодезических измерений (определений)	$Mt = \text{SQRT}(M1^2+M2^2) = \text{SQRT}(0,6^2+0,08^2) = 0,1 \text{ м}$	—
231	417045,06	1261315,88	—	—	Метод спутниковых геодезических измерений (определений)	$Mt = \text{SQRT}(M1^2+M2^2) = \text{SQRT}(0,6^2+0,08^2) = 0,1 \text{ м}$	—
230	417024,38	1261317,50	—	—	Метод спутниковых геодезических измерений (определений)	$Mt = \text{SQRT}(M1^2+M2^2) = \text{SQRT}(0,6^2+0,08^2) = 0,1 \text{ м}$	—
229	417023,95	1261309,61	—	—	Метод спутниковых геодезических измерений (определений)	$Mt = \text{SQRT}(M1^2+M2^2) = \text{SQRT}(0,6^2+0,08^2) = 0,1 \text{ м}$	—
н536У	—	—	417044,96	1261313,20	Метод спутниковых геодезических измерений (определений)	$Mt = \text{SQRT}(M1^2+M2^2) = \text{SQRT}(0,6^2+0,08^2) = 0,1 \text{ м}$	—
н599У	—	—	417023,48	1261313,19	Метод спутниковых геодезических измерений (определений)	$Mt = \text{SQRT}(M1^2+M2^2) = \text{SQRT}(0,6^2+0,08^2) = 0,1 \text{ м}$	—
227	417022,04	1261274,27	417022,04	1261274,27	Метод спутниковых геодезических измерений (определений)	$Mt = \text{SQRT}(M1^2+M2^2) = \text{SQRT}(0,6^2+0,08^2) = 0,1 \text{ м}$	—
226	417036,14	1261272,69	417036,14	1261272,69	Метод спутниковых геодезических измерений (определений)	$Mt = \text{SQRT}(M1^2+M2^2) = \text{SQRT}(0,6^2+0,08^2) = 0,1 \text{ м}$	—
225	417043,78	1261271,74	417043,78	1261271,74	Метод спутниковых	$Mt = \text{SQRT}(M1^2+M2^2) =$	—

				геодезических измерений (определений)	$\text{SQRT}(0,6^2+0,08^2) = 0,1 \text{ м}$
--	--	--	--	---------------------------------------	---

**2. Сведения о частях границ уточняемого земельного участка с кадастровым номером 31:12:0702007:374**

Обозначение части границ		Горизонтальное проложение (S), м	Описание прохождения части границ	Сведения о согласовании местоположения границ(согласовано/спорное)
от т.	до т.			
1	2	3	4	5
225	228	34,94	—	—
228	н536У	6,53	—	—
н536У	н599У	21,48	—	—
н599У	227	38,95	—	—
227	226	14,19	—	—
226	225	7,70	—	—

**3. Характеристики уточняемого земельного участка с кадастровым номером 31:12:0702007:374**

№ п/п	Наименование характеристик земельного участка	Значение характеристики
1	2	3
1.	Адрес земельного участка	—
1.1.	Сведения о местоположении земельного участка (при отсутствии адреса) в структурированном в соответствии с федеральной информационной адресной системой виде	обл. Белгородская, р-н Краснояружский, п. Красная Яруга, ул. 5 Августа, дом 5
1.2.	Дополнительные сведения о местоположении земельного участка	—
2.	Площадь земельного участка ± величина погрешности определения(вычисления) площади ( $P \pm \Delta P$ ), м <sup>2</sup>	868±11
3.	Формула, примененная для вычисления предельной погрешности определения площади земельного участка, с подставленными значениями и итоговые (вычисленные) значения ( $\Delta P$ ), м <sup>2</sup>	$\Delta P = 3,5 \cdot M_t \cdot \sqrt{P_{\text{док}}} = 3,5 \cdot 0,10 \cdot \sqrt{928} = 11$
4.	Площадь земельного участка согласно сведениям Единого государственного реестра недвижимости ( $P_{\text{кад}}$ ), м <sup>2</sup>	928
5.	Оценка расхождения $P$ и $P_{\text{кад}}$ ( $P - P_{\text{кад}}$ ), м <sup>2</sup>	-60
6.	Предельный минимальный и максимальный размеры земельного участка ( $P_{\text{мин}}$ и $P_{\text{макс}}$ ), м <sup>2</sup>	$P_{\text{мин}}=1500, P_{\text{макс}}=5000$
7.	Кадастровый или иной государственный учетный номер (инвентарный) здания, сооружения, объекта незавершенного строительства, расположенного на земельном участке	—
8.	Вид (виды) разрешенного использования	Для ведения личного подсобного хозяйства
8.1.	Дополнительные сведения об использовании земельного участка	—



1	2	3
9.	Сведения о земельных участках (землях общего пользования, территории общего пользования), посредством которых обеспечивается доступ	—
10.	Иные сведения	В отношении земельного участка с кадастровым номером 31:12:0702007:374 реестровая ошибка заключается в том, что фактическое местоположение земельного участка не соответствуют его координатному описанию, а именно: граница земельного участка по сведениям ЕГРН смещена относительно его фактического местоположения. Есть основания полагать, что смещение произошло из-за того, что согласно пункту 6.2.4 инструкции ГКИНП (ОНТА)-02-262-02, действующей на момент проведения кадастровых работ, следует использовать не менее четырех пунктов с известными плановыми координатами, а при проведении съемки использовалось меньшее количество пунктов. В результате исправления реестровой ошибки граница земельного участка сформирована по фактическому землепользованию, площадь земельного участка при исправлении составляет 868 кв.м, при этом площадь земельного участка по сведениям ЕГРН – 928 кв.м. Уменьшение площади земельного участка 7% в допустимых пределах.

**4. Пояснения к сведениям об уточняемом земельном участке с кадастровым номером 31:12:0702007:374 :**

1.	
----	--

**1. Сведения о характерных точках границ уточняемого земельного участка с кадастровым номером 31:12:0702007:384**

Система координат МСК-31					Зона № 1		
Обозначение характерных точек границ	Координаты, м				Метод определения координат	Формулы, примененные для расчета средней квадратической погрешности определения координат характерных точек границ ( $M_t$ ), с подставленными в такие формулы значениями и итоговые (вычисленные) значения $M_t$ , м	Описание закрепления точки
	содержатся в Едином государственном реестре недвижимости		определены в результате выполнения комплексных кадастровых работ				
	X	Y	X	Y			
1	2	3	4	5	6	7	8
н66У	—	—	417039,97	1260593,92	Метод спутниковых геодезических измерений (определений)	$M_t = \text{SQRT}(M1^2 + M2^2) = \text{SQRT}(0,6^2 + 0,08^2) = 0,1 \text{ м}$	—

н32У	—	—	417039,97	1260594,80	Метод спутниковых геодезических измерений (определений)	$Mt = \sqrt{M1^2 + M2^2} = \sqrt{0,6^2 + 0,08^2} = 0,1 \text{ м}$	—
н76У	—	—	417039,03	1260623,87	Метод спутниковых геодезических измерений (определений)	$Mt = \sqrt{M1^2 + M2^2} = \sqrt{0,6^2 + 0,08^2} = 0,1 \text{ м}$	—
н77У	—	—	416986,52	1260624,94	Метод спутниковых геодезических измерений (определений)	$Mt = \sqrt{M1^2 + M2^2} = \sqrt{0,6^2 + 0,08^2} = 0,1 \text{ м}$	—
н399У	—	—	416985,46	1260594,62	—	—	—
н66У	—	—	417039,97	1260593,92	Метод спутниковых геодезических измерений (определений)	$Mt = \sqrt{M1^2 + M2^2} = \sqrt{0,6^2 + 0,08^2} = 0,1 \text{ м}$	—
101	417040,13	1260626,10	—	—	Метод спутниковых геодезических измерений (определений)	$Mt = \sqrt{M1^2 + M2^2} = \sqrt{0,6^2 + 0,08^2} = 0,1 \text{ м}$	—
102	416990,13	1260625,96	—	—	Метод спутниковых геодезических измерений (определений)	$Mt = \sqrt{M1^2 + M2^2} = \sqrt{0,6^2 + 0,08^2} = 0,1 \text{ м}$	—
99	416990,22	1260595,96	—	—	Метод спутниковых геодезических измерений (определений)	$Mt = \sqrt{M1^2 + M2^2} = \sqrt{0,6^2 + 0,08^2} = 0,1 \text{ м}$	—
100	417040,22	1260596,10	—	—	Метод спутниковых геодезических измерений (определений)	$Mt = \sqrt{M1^2 + M2^2} = \sqrt{0,6^2 + 0,08^2} = 0,1 \text{ м}$	—

**2. Сведения о частях границ уточняемого земельного участка с кадастровым номером 31:12:0702007:384**

Обозначение части границ		Горизонтальное проложение (S), м	Описание прохождения части границ	Сведения о согласовании местоположения границ (согласовано/спорное)
от т.	до т.			
1	2	3	4	5
н66У	н32У	0,88	—	—

н32У	н76У	29,09	—	—
н76У	н77У	52,52	—	—
н77У	н399У	30,34	—	—
н399У	н66У	54,51	—	—

### 3. Характеристики уточняемого земельного участка с кадастровым номером 31:12:0702007:384

№ п/п	Наименование характеристик земельного участка	Значение характеристики
1	2	3
1.	Адрес земельного участка	—
1.1.	Сведения о местоположении земельного участка (при отсутствии адреса) в структурированном в соответствии с федеральной информационной адресной системой виде	обл. Белгородская, р-н Краснояружский, п. Красная Яруга, ул. Сумская, 25
1.2.	Дополнительные сведения о местоположении земельного участка	—
2.	Площадь земельного участка ± величина погрешности определения(вычисления) площади ( $P \pm \Delta P$ ), м <sup>2</sup>	1613±14
3.	Формула, примененная для вычисления предельной погрешности определения площади земельного участка, с подставленными значениями и итоговые (вычисленные) значения ( $\Delta P$ ), м <sup>2</sup>	$\Delta P = 3,5 \cdot M_t \cdot \sqrt{P_{\text{ДОК}}} = 3,5 \cdot 0,10 \cdot \sqrt{1500} = 14$
4.	Площадь земельного участка согласно сведениям Единого государственного реестра недвижимости ( $P_{\text{кад}}$ ), м <sup>2</sup>	1500
5.	Оценка расхождения $P$ и $P_{\text{кад}}$ ( $P - P_{\text{кад}}$ ), м <sup>2</sup>	113
6.	Предельный минимальный и максимальный размеры земельного участка ( $P_{\text{мин}}$ и $P_{\text{макс}}$ ), м <sup>2</sup>	$P_{\text{мин}}=1500$ , $P_{\text{макс}}=5000$
7.	Кадастровый или иной государственный учетный номер (инвентарный) здания, сооружения, объекта незавершенного строительства, расположенного на земельном участке	31:12:0702007:938
8.	Вид (виды) разрешенного использования	Для индивидуального жилищного строительства
8.1.	Дополнительные сведения об использовании земельного участка	—
9.	Сведения о земельных участках (землях общего пользования, территории общего пользования), посредством которых обеспечивается доступ	—
10.	Иные сведения	В отношении земельного участка с кадастровым номером 31:12:0702007:384 реестровая ошибка заключается в том, что фактическое местоположение земельного участка не соответствует его координатному описанию, а именно: граница земельного участка по сведениям ЕГРН смещена относительно его фактического местоположения. Есть основания полагать, что смещение произошло из-за того, что согласно пункту 6.2.4 инструкции ГКИНП (ОНТА)-02-262-02, действующей на момент проведения кадастровых работ,

1	2	3
		следует использовать не менее четырех пунктов с известными плановыми координатами, а при проведении съемки использовалось меньшее количество пунктов. В результате исправления реестровой ошибки граница земельного участка сформирована по фактическому землепользованию, площадь земельного участка при исправлении составляет 1587 кв.м, при этом площадь земельного участка по сведениям ЕГРН – 1500 кв.м. Площадь земельного участка после уточнения его границ превышает площадь по сведениям ЕГРН на величину предельного минимального размера земельного участка, установленный в соответствии с земельным законодательством, что является допустимым.

**4. Пояснения к сведениям об уточняемом земельном участке с кадастровым номером 31:12:0702007:384 :**

1.

**1. Сведения о характерных точках границ уточняемого земельного участка с кадастровым номером 31:12:0702007:385**

Система координат МСК-31					Зона № 1		
Обозначение характерных точек границ	Координаты, м				Метод определения координат	Формулы, примененные для расчета средней квадратической погрешности определения координат характерных точек границ ( $M_t$ ), с подставленными в такие формулы значениями и итоговые (вычисленные) значения $M_t$ , м	Описание закрепления точки
	содержатся в Едином государственном реестре недвижимости		определены в результате выполнения комплексных кадастровых работ				
	X	Y	X	Y			
1	2	3	4	5	6	7	8
н7У	—	—	417037,70	1260412,43	Метод спутниковых геодезических измерений (определений)	$M_t = \text{SQRT}(M_1^2 + M_2^2) = \text{SQRT}(0,6^2 + 0,08^2) = 0,1 \text{ м}$	—
н45У	—	—	417037,15	1260444,13	Метод спутниковых геодезических измерений (определений)	$M_t = \text{SQRT}(M_1^2 + M_2^2) = \text{SQRT}(0,6^2 + 0,08^2) = 0,1 \text{ м}$	—
н59У	—	—	416986,20	1260444,18	Метод спутниковых геодезических измерений	$M_t = \text{SQRT}(M_1^2 + M_2^2) = \text{SQRT}(0,6^2 + 0,08^2) = 0,1 \text{ м}$	—

					(определений)		
н3У	—	—	416986,45	1260412,63	Метод спутниковых геодезических измерений (определений)	$Mt = \sqrt{M1^2 + M2^2} = \sqrt{0,6^2 + 0,08^2} = 0,1 \text{ м}$	—
н56У	—	—	417012,50	1260412,35	Метод спутниковых геодезических измерений (определений)	$Mt = \sqrt{M1^2 + M2^2} = \sqrt{0,6^2 + 0,08^2} = 0,1 \text{ м}$	—
н7У	—	—	417037,70	1260412,43	Метод спутниковых геодезических измерений (определений)	$Mt = \sqrt{M1^2 + M2^2} = \sqrt{0,6^2 + 0,08^2} = 0,1 \text{ м}$	—
25	417040,66	1260446,10	—	—	Метод спутниковых геодезических измерений (определений)	$Mt = \sqrt{M1^2 + M2^2} = \sqrt{0,6^2 + 0,08^2} = 0,1 \text{ м}$	—
26	416990,66	1260445,96	—	—	Метод спутниковых геодезических измерений (определений)	$Mt = \sqrt{M1^2 + M2^2} = \sqrt{0,6^2 + 0,08^2} = 0,1 \text{ м}$	—
27	416990,75	1260415,96	—	—	Метод спутниковых геодезических измерений (определений)	$Mt = \sqrt{M1^2 + M2^2} = \sqrt{0,6^2 + 0,08^2} = 0,1 \text{ м}$	—
28	417040,75	1260416,11	—	—	Метод спутниковых геодезических измерений (определений)	$Mt = \sqrt{M1^2 + M2^2} = \sqrt{0,6^2 + 0,08^2} = 0,1 \text{ м}$	—

**2. Сведения о частях границ уточняемого земельного участка с кадастровым номером 31:12:0702007:385**

Обозначение части границ		Горизонтальное проложение (S), м	Описание прохождения части границ	Сведения о согласовании местоположения границ (согласовано/спорное)
от т.	до т.			
1	2	3	4	5
н7У	н45У	31,70	—	—
н45У	н59У	50,95	—	—
н59У	н3У	31,55	—	—
н3У	н56У	26,05	—	—

н56У	н7У	25,20	—	—
<b>3. Характеристики уточняемого земельного участка с кадастровым номером 31:12:0702007:385</b>				
<b>№ п/п</b>	<b>Наименование характеристик земельного участка</b>			<b>Значение характеристики</b>
<b>1</b>	<b>2</b>			<b>3</b>
1.	Адрес земельного участка			—
1.1.	Сведения о местоположении земельного участка (при отсутствии адреса) в структурированном в соответствии с федеральной информационной адресной системой виде			обл. Белгородская, р-н Краснояружский, п. Красная Яруга, ул. Сумская, 19
1.2.	Дополнительные сведения о местоположении земельного участка			—
2.	Площадь земельного участка ± величина погрешности определения(вычисления) площади ( $P \pm \Delta P$ ), м <sup>2</sup>			1620±14
3.	Формула, примененная для вычисления предельной погрешности определения площади земельного участка, с подставленными значениями и итоговые (вычисленные) значения ( $\Delta P$ ), м2			$\Delta P = 3,5 \cdot M_t \cdot \sqrt{P_{\text{док}}} = 3,5 \cdot 0,10 \cdot \sqrt{1500} = 14$
4.	Площадь земельного участка согласно сведениям Единого государственного реестра недвижимости ( $P_{\text{кад}}$ ), м <sup>2</sup>			1500
5.	Оценка расхождения $P$ и $P_{\text{кад}}$ ( $P - P_{\text{кад}}$ ), м <sup>2</sup>			120
6.	Предельный минимальный и максимальный размеры земельного участка ( $P_{\text{мин}}$ и $P_{\text{макс}}$ ), м <sup>2</sup>			$P_{\text{мин}}=1500$ , $P_{\text{макс}}=5000$
7.	Кадастровый или иной государственный учетный номер (инвентарный) здания, сооружения, объекта незавершенного строительства, расположенного на земельном участке			31:12:0702007:822, 31:12:0702007:823
8.	Вид (виды) разрешенного использования			Для индивидуального жилищного строительства
8.1.	Дополнительные сведения об использовании земельного участка			—
9.	Сведения о земельных участках (землях общего пользования, территории общего пользования), посредством которых обеспечивается доступ			—
10.	Иные сведения			В отношении земельного участка с кадастровым номером 31:12:0702007:385 реестровая ошибка заключается в том, что фактическое местоположение земельного участка не соответствуют его координатному описанию, а именно: граница земельного участка по сведениям ЕГРН смещена относительно его фактического местоположения. Есть основания полагать, что смещение произошло из-за того, что согласно пункту 6.2.4 инструкции ГКИНП (ОНТА)-02-262-02, действующей на момент проведения кадастровых работ, следует использовать не менее четырех пунктов с известными плановыми координатами, а при проведении съемки использовалось меньшее количество пунктов. В результате исправления реестровой

1	2	3
		ошибки граница земельного участка сформирована по фактическому землепользованию, площадь земельного участка при исправлении составляет 1620 кв.м, при этом площадь земельного участка по сведениям ЕГРН – 1500 кв.м. Площадь земельного участка после уточнения его границ превышает площадь по сведениям ЕГРН на величину предельного минимального размера земельного участка, установленный в соответствии с земельным законодательством, что является допустимым.

**4. Пояснения к сведениям об уточняемом земельном участке с кадастровым номером 31:12:0702007:385 :**

1.

**1. Сведения о характерных точках границ уточняемого земельного участка с кадастровым номером 31:12:0702007:388**

Система координат МСК-31

Зона № 1

Обозначение характерных точек границ	Координаты, м				Метод определения координат	Формулы, примененные для расчета средней квадратической погрешности определения координат характерных точек границ ( $M_t$ ), с подставленными в такие формулы значениями и итоговые (вычисленные) значения $M_t$ , м	Описание закрепления точки
	содержатся в Едином государственном реестре недвижимости		определены в результате выполнения комплексных кадастровых работ				
	X	Y	X	Y			
1	2	3	4	5	6	7	8
н99У	—	—	416921,95	1260654,11	Метод спутниковых геодезических измерений (определений)	$M_t = \text{SQRT}(M1^2+M2^2) = \text{SQRT}(0,6^2+0,08^2) = 0,1 \text{ м}$	—
н96У	—	—	416922,01	1260685,23	Метод спутниковых геодезических измерений (определений)	$M_t = \text{SQRT}(M1^2+M2^2) = \text{SQRT}(0,6^2+0,08^2) = 0,1 \text{ м}$	—
н415У	—	—	416867,72	1260685,89	—	—	—
н103У	—	—	416867,99	1260656,19	—	—	—
н99У	—	—	416921,95	1260654,11	Метод спутниковых геодезических измерений (определений)	$M_t = \text{SQRT}(M1^2+M2^2) = \text{SQRT}(0,6^2+0,08^2) = 0,1 \text{ м}$	—

180	416872,96	1260685,61	—	—	Метод спутниковых геодезических измерений (определений)	$M_t = \text{SQRT}(M_1^2 + M_2^2) = \text{SQRT}(0,6^2 + 0,08^2) = 0,1 \text{ м}$	—
182	416873,05	1260655,61	—	—	Метод спутниковых геодезических измерений (определений)	$M_t = \text{SQRT}(M_1^2 + M_2^2) = \text{SQRT}(0,6^2 + 0,08^2) = 0,1 \text{ м}$	—
181	416923,05	1260655,76	—	—	Метод спутниковых геодезических измерений (определений)	$M_t = \text{SQRT}(M_1^2 + M_2^2) = \text{SQRT}(0,6^2 + 0,08^2) = 0,1 \text{ м}$	—
179	416922,96	1260685,76	—	—	Метод спутниковых геодезических измерений (определений)	$M_t = \text{SQRT}(M_1^2 + M_2^2) = \text{SQRT}(0,6^2 + 0,08^2) = 0,1 \text{ м}$	—

## 2. Сведения о частях границ уточняемого земельного участка с кадастровым номером 31:12:0702007:388

Обозначение части границ		Горизонтальное проложение (S), м	Описание прохождения части границ	Сведения о согласовании местоположения границ (согласовано/спорное)
от т.	до т.			
1	2	3	4	5
н99У	н96У	31,12	—	—
н96У	н415У	54,29	—	—
н415У	н103У	29,70	—	—
н103У	н99У	54,00	—	—

## 3. Характеристики уточняемого земельного участка с кадастровым номером 31:12:0702007:388

№ п/п	Наименование характеристик земельного участка	Значение характеристики
1	2	3
1.	Адрес земельного участка	—
1.1.	Сведения о местоположении земельного участка (при отсутствии адреса) в структурированном в соответствии с федеральной информационной адресной системой виде	обл. Белгородская, р-н Краснояружский, п. Красная Яруга, ул. Центральная, 115
1.2.	Дополнительные сведения о местоположении земельного участка	—
2.	Площадь земельного участка ± величина погрешности определения (вычисления) площади ( $P \pm \Delta P$ ), м <sup>2</sup>	1646±14
3.	Формула, примененная для вычисления предельной погрешности определения площади земельного участка, с подставленными значениями и итоговые (вычисленные) значения ( $\Delta P$ ), м <sup>2</sup>	$\Delta P = 3,5 \cdot M_t \cdot \sqrt{P_{\text{док}}} = 3,5 \cdot 0,10 \cdot \sqrt{1500} = 14$



1	2	3
4.	Площадь земельного участка согласно сведениям Единого государственного реестра недвижимости (Ркад), м <sup>2</sup>	1500
5.	Оценка расхождения Р и Ркад (Р – Ркад), м <sup>2</sup>	146
6.	Предельный минимальный и максимальный размеры земельного участка (Рмин и Рмакс), м <sup>2</sup>	Рмин=1500, Рмакс=5000
7.	Кадастровый или иной государственный учетный номер (инвентарный) здания, сооружения, объекта незавершенного строительства, расположенного на земельном участке	31:12:0702007:821
8.	Вид (виды) разрешенного использования	Для индивидуального жилищного строительства
8.1.	Дополнительные сведения об использовании земельного участка	—
9.	Сведения о земельных участках (землях общего пользования, территории общего пользования), посредством которых обеспечивается доступ	—
10.	Иные сведения	<p>В отношении земельного участка с кадастровым номером 31:12:0702007:388 реестровая ошибка заключается в том, что фактическое местоположение земельного участка не соответствуют его координатному описанию, а именно: граница земельного участка по сведениям ЕГРН смещена относительно его фактического местоположения. Есть основания полагать, что смещение произошло из-за того, что согласно пункту 6.2.4 инструкции ГКИНП (ОНТА)-02-262-02, действующей на момент проведения кадастровых работ, следует использовать не менее четырех пунктов с известными плановыми координатами, а при проведении съемки использовалось меньшее количество пунктов. В результате исправления реестровой ошибки граница земельного участка сформирована по фактическому землепользованию, площадь земельного участка при исправлении составляет 1639 кв.м, при этом площадь земельного участка по сведениям ЕГРН – 1500 кв.м. Площадь земельного участка после уточнения его границ превышает площадь по сведениям ЕГРН на величину предельного минимального размера земельного участка, установленный в соответствии с земельным законодательством, что является допустимым.</p>
<b>4. Пояснения к сведениям об уточняемом земельном участке с кадастровым номером 31:12:0702007:388 :</b>		
1.		
<b>1. Сведения о характерных точках границ уточняемого земельного участка с кадастровым номером 31:12:0702007:389</b>		
<b>Система координат МСК-31</b>		<b>Зона № 1</b>

Обозначение характерных точек границ	Координаты, м				Метод определения координат	Формулы, примененные для расчета средней квадратической погрешности определения координат характерных точек границ ( $M_t$ ), с подставленными в такие формулы значениями и итоговые (вычисленные) значения $M_t$ , м	Описание закрепления точки
	содержатся в Едином государственном реестре недвижимости		определены в результате выполнения комплексных кадастровых работ				
	X	Y	X	Y			
1	2	3	4	5	6	7	8
н222У	—	—	417524,62	1261290,01	Метод спутниковых геодезических измерений (определений)	$M_t = \text{SQRT}(M1^2+M2^2) =$ $\text{SQRT}(0,6^2+0,08^2) = 0,1$ м	—
669	—	—	417499,15	1261307,44	Метод спутниковых геодезических измерений (определений)	$M_t = \text{SQRT}(M1^2+M2^2) =$ $\text{SQRT}(0,6^2+0,08^2) = 0,1$ м	—
621	—	—	417515,08	1261330,28	Метод спутниковых геодезических измерений (определений)	$M_t = \text{SQRT}(M1^2+M2^2) =$ $\text{SQRT}(0,6^2+0,08^2) = 0,1$ м	—
н217У	—	—	417501,90	1261339,04	Метод спутниковых геодезических измерений (определений)	$M_t = \text{SQRT}(M1^2+M2^2) =$ $\text{SQRT}(0,6^2+0,08^2) = 0,1$ м	—
н215У	—	—	417485,80	1261319,33	Метод спутниковых геодезических измерений (определений)	$M_t = \text{SQRT}(M1^2+M2^2) =$ $\text{SQRT}(0,6^2+0,08^2) = 0,1$ м	—
н176У	—	—	417456,33	1261351,54	Метод спутниковых геодезических измерений (определений)	$M_t = \text{SQRT}(M1^2+M2^2) =$ $\text{SQRT}(0,6^2+0,08^2) = 0,1$ м	—
н221У	—	—	417441,30	1261329,57	Метод спутниковых геодезических измерений (определений)	$M_t = \text{SQRT}(M1^2+M2^2) =$ $\text{SQRT}(0,6^2+0,08^2) = 0,1$ м	—
н223У	—	—	417467,37	1261306,61	Метод спутниковых	$M_t = \text{SQRT}(M1^2+M2^2) =$	—

					геодезических измерений (определений)	$\text{SQRT}(0,6^2+0,08^2) = 0,1 \text{ м}$	
н224У	—	—	417504,27	1261264,98	Метод спутниковых геодезических измерений (определений)	$M_t = \text{SQRT}(M_1^2+M_2^2) = \text{SQRT}(0,6^2+0,08^2) = 0,1 \text{ м}$	—
н222У	—	—	417524,62	1261290,01	Метод спутниковых геодезических измерений (определений)	$M_t = \text{SQRT}(M_1^2+M_2^2) = \text{SQRT}(0,6^2+0,08^2) = 0,1 \text{ м}$	—
601	417559,85	1261294,59	—	—	Метод спутниковых геодезических измерений (определений)	$M_t = \text{SQRT}(M_1^2+M_2^2) = \text{SQRT}(0,6^2+0,08^2) = 0,1 \text{ м}$	—
667	417551,23	1261282,32	—	—	Метод спутниковых геодезических измерений (определений)	$M_t = \text{SQRT}(M_1^2+M_2^2) = \text{SQRT}(0,6^2+0,08^2) = 0,1 \text{ м}$	—
666	417588,76	1261258,29	—	—	Метод спутниковых геодезических измерений (определений)	$M_t = \text{SQRT}(M_1^2+M_2^2) = \text{SQRT}(0,6^2+0,08^2) = 0,1 \text{ м}$	—
665	417600,55	1261250,74	—	—	Метод спутниковых геодезических измерений (определений)	$M_t = \text{SQRT}(M_1^2+M_2^2) = \text{SQRT}(0,6^2+0,08^2) = 0,1 \text{ м}$	—
664	417632,96	1261229,99	—	—	Метод спутниковых геодезических измерений (определений)	$M_t = \text{SQRT}(M_1^2+M_2^2) = \text{SQRT}(0,6^2+0,08^2) = 0,1 \text{ м}$	—
663	417655,52	1261270,30	—	—	Метод спутниковых геодезических измерений (определений)	$M_t = \text{SQRT}(M_1^2+M_2^2) = \text{SQRT}(0,6^2+0,08^2) = 0,1 \text{ м}$	—
661	417634,70	1261283,21	—	—	Метод спутниковых геодезических измерений	$M_t = \text{SQRT}(M_1^2+M_2^2) = \text{SQRT}(0,6^2+0,08^2) = 0,1 \text{ м}$	—

					(определений)		
662	417624,52	1261289,53	—	—	Метод спутниковых геодезических измерений (определений)	$Mt = \sqrt{M1^2 + M2^2} = \sqrt{0,6^2 + 0,08^2} = 0,1 \text{ м}$	—
604	417619,66	1261292,54	—	—	Метод спутниковых геодезических измерений (определений)	$Mt = \sqrt{M1^2 + M2^2} = \sqrt{0,6^2 + 0,08^2} = 0,1 \text{ м}$	—
603	417603,58	1261266,53	—	—	Метод спутниковых геодезических измерений (определений)	$Mt = \sqrt{M1^2 + M2^2} = \sqrt{0,6^2 + 0,08^2} = 0,1 \text{ м}$	—
629	417596,72	1261270,89	—	—	Метод спутниковых геодезических измерений (определений)	$Mt = \sqrt{M1^2 + M2^2} = \sqrt{0,6^2 + 0,08^2} = 0,1 \text{ м}$	—
602	417564,20	1261291,58	—	—	Метод спутниковых геодезических измерений (определений)	$Mt = \sqrt{M1^2 + M2^2} = \sqrt{0,6^2 + 0,08^2} = 0,1 \text{ м}$	—

**2. Сведения о частях границ уточняемого земельного участка с кадастровым номером 31:12:0702007:389**

Обозначение части границ		Горизонтальное проложение (S), м	Описание прохождения части границ	Сведения о согласовании местоположения границ (согласовано/спорное)
от т.	до т.			
1	2	3	4	5
н222У	669	30,86	—	—
669	621	27,85	—	—
621	н217У	15,83	—	—
н217У	н215У	25,45	—	—
н215У	н176У	43,66	—	—
н176У	н221У	26,62	—	—
н221У	н223У	34,74	—	—
н223У	н224У	55,63	—	—
н224У	н222У	32,26	—	—

**3. Характеристики уточняемого земельного участка с кадастровым номером 31:12:0702007:389**

№ п/п	Наименование характеристик земельного участка	Значение характеристики
1	2	3

1	2	3
1.	Адрес земельного участка	—
1.1.	Сведения о местоположении земельного участка (при отсутствии адреса) в структурированном в соответствии с федеральной информационной адресной системой виде	обл. Белгородская, р-н Краснояружский, п. Красная Яруга, ул. Солнечная, 16
1.2.	Дополнительные сведения о местоположении земельного участка	—
2.	Площадь земельного участка ± величина погрешности определения(вычисления) площади ( $P \pm \Delta P$ ), м <sup>2</sup>	2758±18
3.	Формула, примененная для вычисления предельной погрешности определения площади земельного участка, с подставленными значениями и итоговые (вычисленные) значения ( $\Delta P$ ), м <sup>2</sup>	$\Delta P = 3,5 \cdot M_t \cdot \sqrt{P_{\text{док}}} = 3,5 \cdot 0,10 \cdot \sqrt{2758} = 18$
4.	Площадь земельного участка согласно сведениям Единого государственного реестра недвижимости ( $P_{\text{кад}}$ ), м <sup>2</sup>	2758
5.	Оценка расхождения $P$ и $P_{\text{кад}}$ ( $P - P_{\text{кад}}$ ), м <sup>2</sup>	0
6.	Предельный минимальный и максимальный размеры земельного участка ( $P_{\text{мин}}$ и $P_{\text{макс}}$ ), м <sup>2</sup>	$P_{\text{мин}}=1500, P_{\text{макс}}=5000$
7.	Кадастровый или иной государственный учетный номер (инвентарный) здания, сооружения, объекта незавершенного строительства, расположенного на земельном участке	—
8.	Вид (виды) разрешенного использования	Для ведения личного подсобного хозяйства
8.1.	Дополнительные сведения об использовании земельного участка	—
9.	Сведения о земельных участках (землях общего пользования, территории общего пользования), посредством которых обеспечивается доступ	—
10.	Иные сведения	—

**4. Пояснения к сведениям об уточняемом земельном участке с кадастровым номером 31:12:0702007:389 :**

1.

**1. Сведения о характерных точках границ уточняемого земельного участка с кадастровым номером 31:12:0702007:412**

Система координат МСК-31					Зона № 1		
Обозначение характерных точек границ	Координаты, м				Метод определения координат	Формулы, примененные для расчета средней квадратической погрешности определения координат характерных точек границ ( $M_t$ ), с подставленными в такие формулы значениями и итоговые (вычисленные) значения $M_t$ , м	Описание закрепления точки
	содержатся в Едином государственном реестре недвижимости		определены в результате выполнения комплексных кадастровых работ				
	X	Y	X	Y			

1	2	3	4	5	6	7	8
н42У	—	—	417088,59	1260444,47	Метод спутниковых геодезических измерений (определений)	$Mt = \text{SQRT}(M1^2+M2^2) = \text{SQRT}(0,6^2+0,08^2) = 0,1 \text{ м}$	—
н43У	—	—	417088,42	1260474,45	Метод спутниковых геодезических измерений (определений)	$Mt = \text{SQRT}(M1^2+M2^2) = \text{SQRT}(0,6^2+0,08^2) = 0,1 \text{ м}$	—
н44У	—	—	417036,88	1260474,34	Метод спутниковых геодезических измерений (определений)	$Mt = \text{SQRT}(M1^2+M2^2) = \text{SQRT}(0,6^2+0,08^2) = 0,1 \text{ м}$	—
н45У	—	—	417037,15	1260444,13	Метод спутниковых геодезических измерений (определений)	$Mt = \text{SQRT}(M1^2+M2^2) = \text{SQRT}(0,6^2+0,08^2) = 0,1 \text{ м}$	—
н3786У	—	—	417043,33	1260444,17	Метод спутниковых геодезических измерений (определений)	$Mt = \text{SQRT}(M1^2+M2^2) = \text{SQRT}(0,6^2+0,08^2) = 0,1 \text{ м}$	—
н3785У	—	—	417068,53	1260444,24	Метод спутниковых геодезических измерений (определений)	$Mt = \text{SQRT}(M1^2+M2^2) = \text{SQRT}(0,6^2+0,08^2) = 0,1 \text{ м}$	—
н42У	—	—	417088,59	1260444,47	Метод спутниковых геодезических измерений (определений)	$Mt = \text{SQRT}(M1^2+M2^2) = \text{SQRT}(0,6^2+0,08^2) = 0,1 \text{ м}$	—
62	417095,66	1260446,27	—	—	Метод спутниковых геодезических измерений (определений)	$Mt = \text{SQRT}(M1^2+M2^2) = \text{SQRT}(0,6^2+0,08^2) = 0,1 \text{ м}$	—
63	417095,58	1260476,27	—	—	Метод спутниковых геодезических измерений (определений)	$Mt = \text{SQRT}(M1^2+M2^2) = \text{SQRT}(0,6^2+0,08^2) = 0,1 \text{ м}$	—
64	417045,58	1260476,12	—	—	Метод спутниковых	$Mt = \text{SQRT}(M1^2+M2^2) =$	—

					геодезических измерений (определений)	$\text{SQRT}(0,6^2+0,08^2) = 0,1 \text{ м}$	
60	417045,66	1260446,12	—	—	Метод спутниковых геодезических измерений (определений)	$M_t = \text{SQRT}(M_1^2+M_2^2) = \text{SQRT}(0,6^2+0,08^2) = 0,1 \text{ м}$	—

## 2. Сведения о частях границ уточняемого земельного участка с кадастровым номером 31:12:0702007:412

Обозначение части границ		Горизонтальное проложение (S), м	Описание прохождения части границ	Сведения о согласовании местоположения границ(согласовано/спорное)
от т.	до т.			
1	2	3	4	5
н42У	н43У	29,98	—	—
н43У	н44У	51,54	—	—
н44У	н45У	30,21	—	—
н45У	н3786У	6,18	—	—
н3786У	н3785У	25,20	—	—
н3785У	н42У	20,06	—	—

## 3. Характеристики уточняемого земельного участка с кадастровым номером 31:12:0702007:412

№ п/п	Наименование характеристик земельного участка	Значение характеристики
1	2	3
1.	Адрес земельного участка	—
1.1.	Сведения о местоположении земельного участка (при отсутствии адреса) в структурированном в соответствии с федеральной информационной адресной системой виде	обл. Белгородская, р-н Краснояружский, п. Красная Яруга, ул. Лозовая, 9
1.2.	Дополнительные сведения о местоположении земельного участка	—
2.	Площадь земельного участка ± величина погрешности определения(вычисления) площади ( $P \pm \Delta P$ ), м <sup>2</sup>	1552±14
3.	Формула, примененная для вычисления предельной погрешности определения площади земельного участка, с подставленными значениями и итоговые (вычисленные) значения ( $\Delta P$ ), м <sup>2</sup>	$\Delta P = 3,5 \cdot M_t \cdot \sqrt{P_{\text{ДОК}}} = 3,5 \cdot 0,10 \cdot \sqrt{1500} = 14$
4.	Площадь земельного участка согласно сведениям Единого государственного реестра недвижимости ( $P_{\text{кад}}$ ), м <sup>2</sup>	1500
5.	Оценка расхождения $P$ и $P_{\text{кад}}$ ( $P - P_{\text{кад}}$ ), м <sup>2</sup>	52
6.	Предельный минимальный и максимальный размеры земельного участка ( $P_{\text{мин}}$ и $P_{\text{макс}}$ ), м <sup>2</sup>	$P_{\text{мин}}=1500, P_{\text{макс}}=5000$
7.	Кадастровый или иной государственный учетный номер (инвентарный)	31:12:0702007:820

1	2	3
	здания, сооружения, объекта незавершенного строительства, расположенного на земельном участке	
8.	Вид (виды) разрешенного использования	Для индивидуального жилищного строительства
8.1.	Дополнительные сведения об использовании земельного участка	—
9.	Сведения о земельных участках (землях общего пользования, территории общего пользования), посредством которых обеспечивается доступ	—
10.	Иные сведения	<p>В отношении земельного участка с кадастровым номером 31:12:0702007:412 реестровая ошибка заключается в том, что фактическое местоположение земельного участка не соответствует его координатному описанию, а именно: граница земельного участка по сведениям ЕГРН смещена относительно его фактического местоположения. Есть основания полагать, что смещение произошло из-за того, что согласно пункту 6.2.4 инструкции ГКИНП (ОНТА)-02-262-02, действующей на момент проведения кадастровых работ, следует использовать не менее четырех пунктов с известными плановыми координатами, а при проведении съемки использовалось меньшее количество пунктов. В результате исправления реестровой ошибки граница земельного участка сформирована по фактическому землепользованию, площадь земельного участка при исправлении составляет 1552 кв.м, при этом площадь земельного участка по сведениям ЕГРН – 1500 кв.м. Площадь земельного участка после уточнения его границ превышает площадь по сведениям ЕГРН на величину предельного минимального размера земельного участка, установленный в соответствии с земельным законодательством, что является допустимым.</p>
<b>4. Пояснения к сведениям об уточняемом земельном участке с кадастровым номером 31:12:0702007:412 :</b>		
1.		
<b>1. Сведения о характерных точках границ уточняемого земельного участка с кадастровым номером 31:12:0702007:449</b>		
<b>Система координат МСК-31</b>		<b>Зона № 1</b>



Обозначение характерных точек границ	Координаты, м				Метод определения координат	Формулы, примененные для расчета средней квадратической погрешности определения координат характерных точек границ ( $M_t$ ), с подставленными в такие формулы значениями и итоговые (вычисленные) значения $M_t$ , м	Описание закрепления точки
	содержатся в Едином государственном реестре недвижимости		определены в результате выполнения комплексных кадастровых работ				
	X	Y	X	Y			
1	2	3	4	5	6	7	8
н91У	—	—	416969,48	1260745,48	Метод спутниковых геодезических измерений (определений)	$M_t = \text{SQRT}(M1^2+M2^2) =$ $\text{SQRT}(0,6^2+0,08^2) = 0,1$ м	—
н88У	—	—	416969,48	1260775,43	Метод спутниковых геодезических измерений (определений)	$M_t = \text{SQRT}(M1^2+M2^2) =$ $\text{SQRT}(0,6^2+0,08^2) = 0,1$ м	—
н90У	—	—	416921,28	1260775,06	Метод спутниковых геодезических измерений (определений)	$M_t = \text{SQRT}(M1^2+M2^2) =$ $\text{SQRT}(0,6^2+0,08^2) = 0,1$ м	—
н92У	—	—	416921,72	1260745,48	Метод спутниковых геодезических измерений (определений)	$M_t = \text{SQRT}(M1^2+M2^2) =$ $\text{SQRT}(0,6^2+0,08^2) = 0,1$ м	—
н91У	—	—	416969,48	1260745,48	Метод спутниковых геодезических измерений (определений)	$M_t = \text{SQRT}(M1^2+M2^2) =$ $\text{SQRT}(0,6^2+0,08^2) = 0,1$ м	—
173	416977,69	1260775,92	—	—	Метод спутниковых геодезических измерений (определений)	$M_t = \text{SQRT}(M1^2+M2^2) =$ $\text{SQRT}(0,6^2+0,08^2) = 0,1$ м	—
174	416927,69	1260775,77	—	—	Метод спутниковых геодезических измерений (определений)	$M_t = \text{SQRT}(M1^2+M2^2) =$ $\text{SQRT}(0,6^2+0,08^2) = 0,1$ м	—
172	416927,78	1260745,77	—	—	Метод спутниковых	$M_t = \text{SQRT}(M1^2+M2^2) =$	—

					геодезических измерений (определений)	$\text{SQRT}(0,6^2+0,08^2) = 0,1 \text{ м}$	
171	416977,78	1260745,92	—	—	Метод спутниковых геодезических измерений (определений)	$M_t = \text{SQRT}(M_1^2+M_2^2) = \text{SQRT}(0,6^2+0,08^2) = 0,1 \text{ м}$	—

## 2. Сведения о частях границ уточняемого земельного участка с кадастровым номером 31:12:0702007:449

Обозначение части границ		Горизонтальное проложение (S), м	Описание прохождения части границ	Сведения о согласовании местоположения границ(согласовано/спорное)
от т.	до т.			
1	2	3	4	5
н91У	н88У	29,95	—	—
н88У	н90У	48,20	—	—
н90У	н92У	29,58	—	—
н92У	н91У	47,76	—	—

## 3. Характеристики уточняемого земельного участка с кадастровым номером 31:12:0702007:449

№ п/п	Наименование характеристик земельного участка	Значение характеристики
1	2	3
1.	Адрес земельного участка	—
1.1.	Сведения о местоположении земельного участка (при отсутствии адреса) в структурированном в соответствии с федеральной информационной адресной системой виде	обл. Белгородская, р-н Краснояружский, п. Красная Яруга, ул. Сумская, 3
1.2.	Дополнительные сведения о местоположении земельного участка	—
2.	Площадь земельного участка ± величина погрешности определения(вычисления) площади ( $P \pm \Delta P$ ), м <sup>2</sup>	1428±14
3.	Формула, примененная для вычисления предельной погрешности определения площади земельного участка, с подставленными значениями и итоговые (вычисленные) значения ( $\Delta P$ ), м2	$\Delta P = 3,5 \cdot M_t \cdot \sqrt{P_{\text{док}}} = 3,5 \cdot 0,10 \cdot \sqrt{1500} = 14$
4.	Площадь земельного участка согласно сведениям Единого государственного реестра недвижимости ( $P_{\text{кад}}$ ), м <sup>2</sup>	1500
5.	Оценка расхождения $P$ и $P_{\text{кад}}$ ( $P - P_{\text{кад}}$ ), м <sup>2</sup>	-72
6.	Предельный минимальный и максимальный размеры земельного участка ( $P_{\text{мин}}$ и $P_{\text{макс}}$ ), м <sup>2</sup>	$P_{\text{мин}}=1500, P_{\text{макс}}=5000$
7.	Кадастровый или иной государственный учетный номер (инвентарный) здания, сооружения, объекта незавершенного строительства, расположенного на земельном участке	31:12:0702007:834

1	2	3
8.	Вид (виды) разрешенного использования	Для индивидуального жилищного строительства
8.1.	Дополнительные сведения об использовании земельного участка	—
9.	Сведения о земельных участках (землях общего пользования, территории общего пользования), посредством которых обеспечивается доступ	—
10.	Иные сведения	В отношении земельного участка с кадастровым номером 31:12:0702007:449 реестровая ошибка заключается в том, что фактическое местоположение земельного участка не соответствуют его координатному описанию, а именно: граница земельного участка по сведениям ЕГРН смещена относительно его фактического местоположения. Есть основания полагать, что смещение произошло из-за того, что согласно пункту 6.2.4 инструкции ГКИНП (ОНТА)-02-262-02, действующей на момент проведения кадастровых работ, следует использовать не менее четырех пунктов с известными плановыми координатами, а при проведении съемки использовалось меньшее количество пунктов. В результате исправления реестровой ошибки граница земельного участка сформирована по фактическому землепользованию, площадь земельного участка при исправлении составляет 1428 кв.м, при этом площадь земельного участка по сведениям ЕГРН – 1500 кв.м. Уменьшение площади земельного участка 5% в допустимых пределах.

**4. Пояснения к сведениям об уточняемом земельном участке с кадастровым номером 31:12:0702007:449 :**

1.

**1. Сведения о характерных точках границ уточняемого земельного участка с кадастровым номером 31:12:0702007:450**

Система координат МСК-31					Зона № 1		
Обозначение характерных точек границ	Координаты, м				Метод определения координат	Формулы, примененные для расчета средней квадратической погрешности определения координат характерных точек границ ( $M_t$ ), с подставленными в такие формулы значениями и итоговые (вычисленные) значения $M_t$ , м	Описание закрепления точки
	содержатся в Едином государственном реестре недвижимости		определены в результате выполнения комплексных кадастровых работ				
	X	Y	X	Y			
1	2	3	4	5	6	7	8
н27У	—	—	417088,93	1260654,19	Метод спутниковых геодезических	$M_t = \text{SQRT}(M_1^2 + M_2^2) = \text{SQRT}(0,6^2 + 0,08^2) = 0,1 \text{ м}$	—

					измерений (определений)		
н34У	—	—	417088,95	1260684,72	Метод спутниковых геодезических измерений (определений)	$Mt = \text{SQRT}(M1^2+M2^2) = \text{SQRT}(0,6^2+0,08^2) = 0,1 \text{ м}$	—
н35У	—	—	417039,11	1260684,62	Метод спутниковых геодезических измерений (определений)	$Mt = \text{SQRT}(M1^2+M2^2) = \text{SQRT}(0,6^2+0,08^2) = 0,1 \text{ м}$	—
н28У	—	—	417039,03	1260654,01	Метод спутниковых геодезических измерений (определений)	$Mt = \text{SQRT}(M1^2+M2^2) = \text{SQRT}(0,6^2+0,08^2) = 0,1 \text{ м}$	—
н27У	—	—	417088,93	1260654,19	Метод спутниковых геодезических измерений (определений)	$Mt = \text{SQRT}(M1^2+M2^2) = \text{SQRT}(0,6^2+0,08^2) = 0,1 \text{ м}$	—
80	417095,05	1260656,27	—	—	Метод спутниковых геодезических измерений (определений)	$Mt = \text{SQRT}(M1^2+M2^2) = \text{SQRT}(0,6^2+0,08^2) = 0,1 \text{ м}$	—
82	417094,96	1260686,27	—	—	Метод спутниковых геодезических измерений (определений)	$Mt = \text{SQRT}(M1^2+M2^2) = \text{SQRT}(0,6^2+0,08^2) = 0,1 \text{ м}$	—
81	417044,96	1260686,12	—	—	Метод спутниковых геодезических измерений (определений)	$Mt = \text{SQRT}(M1^2+M2^2) = \text{SQRT}(0,6^2+0,08^2) = 0,1 \text{ м}$	—
79	417045,05	1260656,12	—	—	Метод спутниковых геодезических измерений (определений)	$Mt = \text{SQRT}(M1^2+M2^2) = \text{SQRT}(0,6^2+0,08^2) = 0,1 \text{ м}$	—

**2. Сведения о частях границ уточняемого земельного участка с кадастровым номером 31:12:0702007:450**

Обозначение части границ		Горизонтальное проложение (S), м	Описание прохождения части границ	Сведения о согласовании местоположения границ(согласовано/спорное)
от т.	до т.			

1	2	3	4	5
н27У	н34У	30,53	—	—
н34У	н35У	49,84	—	—
н35У	н28У	30,61	—	—
н28У	н27У	49,90	—	—

### 3. Характеристики уточняемого земельного участка с кадастровым номером 31:12:0702007:450

№ п/п	Наименование характеристик земельного участка	Значение характеристики
1	2	3
1.	Адрес земельного участка	—
1.1.	Сведения о местоположении земельного участка (при отсутствии адреса) в структурированном в соответствии с федеральной информационной адресной системой виде	обл. Белгородская, р-н Краснояружский, п. Красная Яруга, ул. Лозовая, 2
1.2.	Дополнительные сведения о местоположении земельного участка	—
2.	Площадь земельного участка ± величина погрешности определения (вычисления) площади ( $P \pm \Delta P$ ), м <sup>2</sup>	1525±14
3.	Формула, примененная для вычисления предельной погрешности определения площади земельного участка, с подставленными значениями и итоговые (вычисленные) значения ( $\Delta P$ ), м <sup>2</sup>	$\Delta P = 3,5 \cdot M_t \cdot \sqrt{P_{\text{док}}} = 3,5 \cdot 0,10 \cdot \sqrt{1500} = 14$
4.	Площадь земельного участка согласно сведениям Единого государственного реестра недвижимости ( $P_{\text{кад}}$ ), м <sup>2</sup>	1500
5.	Оценка расхождения $P$ и $P_{\text{кад}}$ ( $P - P_{\text{кад}}$ ), м <sup>2</sup>	25
6.	Предельный минимальный и максимальный размеры земельного участка ( $P_{\text{мин}}$ и $P_{\text{макс}}$ ), м <sup>2</sup>	$P_{\text{мин}}=1500$ , $P_{\text{макс}}=5000$
7.	Кадастровый или иной государственный учетный номер (инвентарный) здания, сооружения, объекта незавершенного строительства, расположенного на земельном участке	31:12:0702007:850
8.	Вид (виды) разрешенного использования	Для индивидуального жилищного строительства
8.1.	Дополнительные сведения об использовании земельного участка	—
9.	Сведения о земельных участках (землях общего пользования, территории общего пользования), посредством которых обеспечивается доступ	—
10.	Иные сведения	В отношении земельного участка с кадастровым номером 31:12:0702007:450 реестровая ошибка заключается в том, что фактическое местоположение земельного участка не соответствуют его координатному описанию, а именно: граница земельного участка по сведениям ЕГРН смещена относительно его фактического местоположения. Есть основания полагать, что смещение произошло из-за того, что согласно пункту 6.2.4 инструкции ГКИНП (ОНТА)-02-

1	2	3
		262-02, действующей на момент проведения кадастровых работ, следует использовать не менее четырех пунктов с известными плановыми координатами, а при проведении съемки использовалось меньшее количество пунктов. В результате исправления реестровой ошибки граница земельного участка сформирована по фактическому землепользованию, площадь земельного участка при исправлении составляет 1525 кв.м, при этом площадь земельного участка по сведениям ЕГРН – 1500 кв.м. Площадь земельного участка после уточнения его границ превышает площадь по сведениям ЕГРН на величину предельного минимального размера земельного участка, установленный в соответствии с земельным законодательством, что является допустимым.

**4. Пояснения к сведениям об уточняемом земельном участке с кадастровым номером 31:12:0702007:450 :**

1.

**1. Сведения о характерных точках границ уточняемого земельного участка с кадастровым номером 31:12:0702007:454**

Система координат МСК-31					Зона № 1		
Обозначение характерных точек границ	Координаты, м				Метод определения координат	Формулы, примененные для расчета средней квадратической погрешности определения координат характерных точек границ ( $M_t$ ), с подставленными в такие формулы значениями и итоговые (вычисленные) значения $M_t$ , м	Описание закрепления точки
	содержатся в Едином государственном реестре недвижимости		определены в результате выполнения комплексных кадастровых работ				
	X	Y	X	Y			
1	2	3	4	5	6	7	8
н111У	—	—	416920,99	1260384,97	Метод спутниковых геодезических измерений (определений)	$M_t = \text{SQRT}(M1^2+M2^2) = \text{SQRT}(0,6^2+0,08^2) = 0,1 \text{ м}$	—
н118У	—	—	416921,04	1260414,57	Метод спутниковых геодезических измерений (определений)	$M_t = \text{SQRT}(M1^2+M2^2) = \text{SQRT}(0,6^2+0,08^2) = 0,1 \text{ м}$	—
н119У	—	—	416866,51	1260415,83	Метод спутниковых геодезических измерений (определений)	$M_t = \text{SQRT}(M1^2+M2^2) = \text{SQRT}(0,6^2+0,08^2) = 0,1 \text{ м}$	—

					измерений (определений)		
н120У	—	—	416866,81	1260385,85	Метод спутниковых геодезических измерений (определений)	$Mt = \sqrt{M1^2 + M2^2} = \sqrt{0,6^2 + 0,08^2} = 0,1 \text{ м}$	—
н116У	—	—	416868,32	1260385,79	Метод спутниковых геодезических измерений (определений)	$Mt = \sqrt{M1^2 + M2^2} = \sqrt{0,6^2 + 0,08^2} = 0,1 \text{ м}$	—
н393У	—	—	416919,46	1260385,03	—	—	—
н111У	—	—	416920,99	1260384,97	Метод спутниковых геодезических измерений (определений)	$Mt = \sqrt{M1^2 + M2^2} = \sqrt{0,6^2 + 0,08^2} = 0,1 \text{ м}$	—
149	416873,75	1260415,61	—	—	Метод спутниковых геодезических измерений (определений)	$Mt = \sqrt{M1^2 + M2^2} = \sqrt{0,6^2 + 0,08^2} = 0,1 \text{ м}$	—
147	416873,84	1260385,61	—	—	Метод спутниковых геодезических измерений (определений)	$Mt = \sqrt{M1^2 + M2^2} = \sqrt{0,6^2 + 0,08^2} = 0,1 \text{ м}$	—
146	416923,84	1260385,76	—	—	Метод спутниковых геодезических измерений (определений)	$Mt = \sqrt{M1^2 + M2^2} = \sqrt{0,6^2 + 0,08^2} = 0,1 \text{ м}$	—
150	416923,75	1260415,76	—	—	Метод спутниковых геодезических измерений (определений)	$Mt = \sqrt{M1^2 + M2^2} = \sqrt{0,6^2 + 0,08^2} = 0,1 \text{ м}$	—

**2. Сведения о частях границ уточняемого земельного участка с кадастровым номером 31:12:0702007:454**

Обозначение части границ		Горизонтальное положение (S), м	Описание прохождения части границ	Сведения о согласовании местоположения границ(согласовано/спорное)
от т.	до т.			
1	2	3	4	5
н111У	н118У	29,60	—	—
н118У	н119У	54,54	—	—

н119У	н120У	29,98	—	—
н120У	н116У	1,51	—	—
н116У	н393У	51,15	—	—
н393У	н111У	1,53	—	—

### 3. Характеристики уточняемого земельного участка с кадастровым номером 31:12:0702007:454

№ п/п	Наименование характеристик земельного участка	Значение характеристики
1	2	3
1.	Адрес земельного участка	—
1.1.	Сведения о местоположении земельного участка (при отсутствии адреса) в структурированном в соответствии с федеральной информационной адресной системой виде	обл. Белгородская, р-н Краснояружский, п. Красная Яруга, ул. Центральная, 124
1.2.	Дополнительные сведения о местоположении земельного участка	—
2.	Площадь земельного участка ± величина погрешности определения(вычисления) площади ( $P \pm \Delta P$ ), м <sup>2</sup>	1619±14
3.	Формула, примененная для вычисления предельной погрешности определения площади земельного участка, с подставленными значениями и итоговые (вычисленные) значения ( $\Delta P$ ), м <sup>2</sup>	$\Delta P = 3,5 \cdot M_t \cdot \sqrt{P_{\text{ДОК}}} = 3,5 \cdot 0,10 \cdot \sqrt{1500} = 14$
4.	Площадь земельного участка согласно сведениям Единого государственного реестра недвижимости ( $P_{\text{кад}}$ ), м <sup>2</sup>	1500
5.	Оценка расхождения $P$ и $P_{\text{кад}}$ ( $P - P_{\text{кад}}$ ), м <sup>2</sup>	119
6.	Предельный минимальный и максимальный размеры земельного участка ( $P_{\text{мин}}$ и $P_{\text{макс}}$ ), м <sup>2</sup>	$P_{\text{мин}}=1500$ , $P_{\text{макс}}=5000$
7.	Кадастровый или иной государственный учетный номер (инвентарный) здания, сооружения, объекта незавершенного строительства, расположенного на земельном участке	31:12:0702007:854
8.	Вид (виды) разрешенного использования	Для индивидуального жилищного строительства
8.1.	Дополнительные сведения об использовании земельного участка	—
9.	Сведения о земельных участках (землях общего пользования, территории общего пользования), посредством которых обеспечивается доступ	—
10.	Иные сведения	В отношении земельного участка с кадастровым номером 31:12:0702007:454 реестровая ошибка заключается в том, что фактическое местоположение земельного участка не соответствует его координатному описанию, а именно: граница земельного участка по сведениям ЕГРН смещена относительно его фактического местоположения. Есть основания полагать, что смещение произошло из-за того, что согласно пункту 6.2.4 инструкции ГКИНП (ОНТА)-02-262-02, действующей на момент проведения кадастровых работ,



1	2	3
		следует использовать не менее четырех пунктов с известными плановыми координатами, а при проведении съемки использовалось меньшее количество пунктов. В результате исправления реестровой ошибки граница земельного участка сформирована по фактическому землепользованию, площадь земельного участка при исправлении составляет 1620 кв.м, при этом площадь земельного участка по сведениям ЕГРН – 1500 кв.м. Площадь земельного участка после уточнения его границ превышает площадь по сведениям ЕГРН на величину предельного минимального размера земельного участка, установленный в соответствии с земельным законодательством, что является допустимым.

**4. Пояснения к сведениям об уточняемом земельном участке с кадастровым номером 31:12:0702007:454 :**

1.

**1. Сведения о характерных точках границ уточняемого земельного участка с кадастровым номером 31:12:0702007:472**

Система координат МСК-31					Зона № 1		
Обозначение характерных точек границ	Координаты, м				Метод определения координат	Формулы, примененные для расчета средней квадратической погрешности определения координат характерных точек границ ( $M_t$ ), с подставленными в такие формулы значениями и итоговые (вычисленные) значения $M_t$ , м	Описание закрепления точки
	содержатся в Едином государственном реестре недвижимости		определены в результате выполнения комплексных кадастровых работ				
	X	Y	X	Y			
1	2	3	4	5	6	7	8
н320У	—	—	417083,36	1260390,43	—	—	—
н324У	—	—	417083,34	1260396,51	—	—	—
н346У	—	—	417082,75	1260396,43	—	—	—
552	417080,07	1260396,42	417080,07	1260396,42	Метод спутниковых геодезических измерений (определений)	$M_t = \text{SQRT}(M_1^2 + M_2^2) = \text{SQRT}(0,6^2 + 0,08^2) = 0,1 \text{ м}$	—
553	417080,09	1260390,34	—	—	Метод спутниковых геодезических измерений (определений)	$M_t = \text{SQRT}(M_1^2 + M_2^2) = \text{SQRT}(0,6^2 + 0,08^2) = 0,1 \text{ м}$	—

550	417090,83	1260390,37	—	—	Метод спутниковых геодезических измерений (определений)	$M_t = \text{SQRT}(M_1^2 + M_2^2) = \text{SQRT}(0,6^2 + 0,08^2) = 0,1 \text{ м}$	—
551	417090,81	1260396,45	—	—	Метод спутниковых геодезических измерений (определений)	$M_t = \text{SQRT}(M_1^2 + M_2^2) = \text{SQRT}(0,6^2 + 0,08^2) = 0,1 \text{ м}$	—
н347У	—	—	417073,47	1260396,44	—	—	—
н335У	—	—	417072,60	1260396,48	—	—	—
н336У	—	—	417072,62	1260390,40	—	—	—
н320У	—	—	417083,36	1260390,43	—	—	—

## 2. Сведения о частях границ уточняемого земельного участка с кадастровым номером 31:12:0702007:472

Обозначение части границ		Горизонтальное проложение (S), м	Описание прохождения части границ	Сведения о согласовании местоположения границ (согласовано/спорное)
от т.	до т.			
1	2	3	4	5
н320У	н324У	6,08	—	—
н324У	н346У	0,60	—	—
н346У	552	2,68	—	—
552	н347У	6,60	—	—
н347У	н335У	0,87	—	—
н335У	н336У	6,08	—	—
н336У	н320У	10,74	—	—

## 3. Характеристики уточняемого земельного участка с кадастровым номером 31:12:0702007:472

№ п/п	Наименование характеристик земельного участка	Значение характеристики
1	2	3
1.	Адрес земельного участка	—
1.1.	Сведения о местоположении земельного участка (при отсутствии адреса) в структурированном в соответствии с федеральной информационной адресной системой виде	Белгородская обл., р-н Краснояружский, п. Красная Яруга, ул. Лозовая, 11/4
1.2.	Дополнительные сведения о местоположении земельного участка	—
2.	Площадь земельного участка ± величина погрешности определения (вычисления) площади ( $P \pm \Delta P$ ), м <sup>2</sup>	65±3
3.	Формула, примененная для вычисления предельной погрешности определения площади земельного участка, с подставленными значениями и итоговые (вычисленные) значения ( $\Delta P$ ), м2	$\Delta P = 3,5 \cdot M_t \cdot \sqrt{P_{\text{ДОК}}} = 3,5 \cdot 0,10 \cdot \sqrt{65} = 3$

1	2	3
4.	Площадь земельного участка согласно сведениям Единого государственного реестра недвижимости (Ркад), м <sup>2</sup>	65
5.	Оценка расхождения Р и Ркад (Р – Ркад), м <sup>2</sup>	0
6.	Предельный минимальный и максимальный размеры земельного участка (Рмин и Рмакс), м <sup>2</sup>	Рмин=1500, Рмакс=5000
7.	Кадастровый или иной государственный учетный номер (инвентарный) здания, сооружения, объекта незавершенного строительства, расположенного на земельном участке	31:12:0702007:669, 31:12:0701001:1409
8.	Вид (виды) разрешенного использования	Под жилым домом
8.1.	Дополнительные сведения об использовании земельного участка	—
9.	Сведения о земельных участках (землях общего пользования, территории общего пользования), посредством которых обеспечивается доступ	—
10.	Иные сведения	—

**4. Пояснения к сведениям об уточняемом земельном участке с кадастровым номером 31:12:0702007:472 :**

1.

**1. Сведения о характерных точках границ уточняемого земельного участка с кадастровым номером 31:12:0702007:473**

Система координат МСК-31

Зона № 1

Обозначение характерных точек границ	Координаты, м				Метод определения координат	Формулы, примененные для расчета средней квадратической погрешности определения координат характерных точек границ (M <sub>t</sub> ), с подставленными в такие формулы значениями и итоговые (вычисленные) значения M <sub>t</sub> , м	Описание закрепления точки
	содержатся в Едином государственном реестре недвижимости		определены в результате выполнения комплексных кадастровых работ				
	X	Y	X	Y			
1	2	3	4	5	6	7	8
552	417080,07	1260396,42	417080,07	1260396,42	Метод спутниковых геодезических измерений (определений)	$M_t = \text{SQRT}(M_1^2 + M_2^2) = \text{SQRT}(0,6^2 + 0,08^2) = 0,1 \text{ м}$	—
551	417090,81	1260396,45	—	—	Метод спутниковых геодезических измерений (определений)	$M_t = \text{SQRT}(M_1^2 + M_2^2) = \text{SQRT}(0,6^2 + 0,08^2) = 0,1 \text{ м}$	—
554	417090,80	1260401,25	—	—	Метод спутниковых	$M_t = \text{SQRT}(M_1^2 + M_2^2) =$	—

					геодезических измерений (определений)	$\text{SQRT}(0,6^2+0,08^2) = 0,1 \text{ м}$	
н346У	—	—	417082,75	1260396,43	—	—	—
н324У	—	—	417083,34	1260396,51	—	—	—
н25У	—	—	417083,33	1260401,31	—	—	—
н334У	—	—	417082,75	1260401,23	—	—	—
555	417080,06	1260401,22	417080,06	1260401,22	Метод спутниковых геодезических измерений (определений)	$M_t = \text{SQRT}(M_1^2+M_2^2) = \text{SQRT}(0,6^2+0,08^2) = 0,1 \text{ м}$	—
н348У	—	—	417073,46	1260401,22	—	—	—
н338У	—	—	417072,59	1260401,28	—	—	—
н335У	—	—	417072,60	1260396,48	—	—	—
н347У	—	—	417073,47	1260396,44	—	—	—
552	417080,07	1260396,42	417080,07	1260396,42	Метод спутниковых геодезических измерений (определений)	$M_t = \text{SQRT}(M_1^2+M_2^2) = \text{SQRT}(0,6^2+0,08^2) = 0,1 \text{ м}$	—

## 2. Сведения о частях границ уточняемого земельного участка с кадастровым номером 31:12:0702007:473

Обозначение части границ		Горизонтальное проложение (S), м	Описание прохождения части границ	Сведения о согласовании местоположения границ(согласовано/спорное)
от т.	до т.			
1	2	3	4	5
552	н346У	2,68	—	—
н346У	н324У	0,60	—	—
н324У	н25У	4,80	—	—
н25У	н334У	0,59	—	—
н334У	555	2,69	—	—
555	н348У	6,60	—	—
н348У	н338У	0,87	—	—
н338У	н335У	4,80	—	—
н335У	н347У	0,87	—	—
н347У	552	6,60	—	—

## 3. Характеристики уточняемого земельного участка с кадастровым номером 31:12:0702007:473

№ п/п	Наименование характеристик земельного участка	Значение характеристики
1	2	3

1	2	3
1.	Адрес земельного участка	—
1.1.	Сведения о местоположении земельного участка (при отсутствии адреса) в структурированном в соответствии с федеральной информационной адресной системой виде	Белгородская обл., р-н Краснояружский, п. Красная Яруга, ул. Лозовая, 11/3
1.2.	Дополнительные сведения о местоположении земельного участка	—
2.	Площадь земельного участка ± величина погрешности определения(вычисления) площади ( $P \pm \Delta P$ ), м <sup>2</sup>	51±3
3.	Формула, примененная для вычисления предельной погрешности определения площади земельного участка, с подставленными значениями и итоговые (вычисленные) значения ( $\Delta P$ ), м <sup>2</sup>	$\Delta P = 3,5 \cdot M_t \cdot \sqrt{P_{\text{док}}} = 3,5 \cdot 0,10 \cdot \sqrt{52} = 3$
4.	Площадь земельного участка согласно сведениям Единого государственного реестра недвижимости ( $P_{\text{кад}}$ ), м <sup>2</sup>	52
5.	Оценка расхождения $P$ и $P_{\text{кад}}$ ( $P - P_{\text{кад}}$ ), м <sup>2</sup>	-1
6.	Предельный минимальный и максимальный размеры земельного участка ( $P_{\text{мин}}$ и $P_{\text{макс}}$ ), м <sup>2</sup>	$P_{\text{мин}}=1500$ , $P_{\text{макс}}=5000$
7.	Кадастровый или иной государственный учетный номер (инвентарный) здания, сооружения, объекта незавершенного строительства, расположенного на земельном участке	31:12:0702007:675, 31:12:0701001:1409
8.	Вид (виды) разрешенного использования	Под жилым домом
8.1.	Дополнительные сведения об использовании земельного участка	—
9.	Сведения о земельных участках (землях общего пользования, территории общего пользования), посредством которых обеспечивается доступ	—
10.	Иные сведения	—

**4. Пояснения к сведениям об уточняемом земельном участке с кадастровым номером 31:12:0702007:473 :**

1.

**1. Сведения о характерных точках границ уточняемого земельного участка с кадастровым номером 31:12:0702007:474**

Система координат МСК-31					Зона № 1		
Обозначение характерных точек границ	Координаты, м				Метод определения координат	Формулы, примененные для расчета средней квадратической погрешности определения координат характерных точек границ ( $M_t$ ), с подставленными в такие формулы значениями и итоговые (вычисленные) значения $M_t$ , м	Описание закрепления точки
	содержатся в Едином государственном реестре недвижимости		определены в результате выполнения комплексных кадастровых работ				
	X	Y	X	Y			

1	2	3	4	5	6	7	8
н334У	—	—	417082,75	1260401,23	—	—	—
н25У	—	—	417083,33	1260401,31	—	—	—
н57У	—	—	417083,25	1260406,11	—	—	—
н339У	—	—	417082,75	1260406,03	—	—	—
557	417080,04	1260406,02	417080,04	1260406,02	Метод спутниковых геодезических измерений (определений)	$Mt = \text{SQRT}(M1^2+M2^2) = \text{SQRT}(0,6^2+0,08^2) = 0,1 \text{ м}$	—
н345У	—	—	417075,21	1260406,09	—	—	—
н340У	—	—	417073,46	1260406,04	—	—	—
н343У	—	—	417072,51	1260406,08	—	—	—
н338У	—	—	417072,59	1260401,28	—	—	—
н348У	—	—	417073,46	1260401,22	—	—	—
555	417080,06	1260401,22	417080,06	1260401,22	Метод спутниковых геодезических измерений (определений)	$Mt = \text{SQRT}(M1^2+M2^2) = \text{SQRT}(0,6^2+0,08^2) = 0,1 \text{ м}$	—
554	417090,80	1260401,25	—	—	Метод спутниковых геодезических измерений (определений)	$Mt = \text{SQRT}(M1^2+M2^2) = \text{SQRT}(0,6^2+0,08^2) = 0,1 \text{ м}$	—
556	417090,78	1260406,05	—	—	Метод спутниковых геодезических измерений (определений)	$Mt = \text{SQRT}(M1^2+M2^2) = \text{SQRT}(0,6^2+0,08^2) = 0,1 \text{ м}$	—
н334У	—	—	417082,75	1260401,23	—	—	—

**2. Сведения о частях границ уточняемого земельного участка с кадастровым номером 31:12:0702007:474**

Обозначение части границ		Горизонтальное проложение (S), м	Описание прохождения части границ	Сведения о согласовании местоположения границ(согласовано/спорное)
от т.	до т.			
1	2	3	4	5
н334У	н25У	0,59	—	—
н25У	н57У	4,80	—	—
н57У	н339У	0,51	—	—
н339У	557	2,71	—	—
557	н345У	4,83	—	—
н345У	н340У	1,75	—	—

н340У	н343У	0,95	—	—
н343У	н338У	4,80	—	—
н338У	н348У	0,87	—	—
н348У	555	6,60	—	—
555	н334У	2,69	—	—

### 3. Характеристики уточняемого земельного участка с кадастровым номером 31:12:0702007:474

№ п/п	Наименование характеристик земельного участка	Значение характеристики
1	2	3
1.	Адрес земельного участка	—
1.1.	Сведения о местоположении земельного участка (при отсутствии адреса) в структурированном в соответствии с федеральной информационной адресной системой виде	Белгородская обл., р-н Краснояружский, п. Красная Яруга, ул. Лозовая, 11/2
1.2.	Дополнительные сведения о местоположении земельного участка	—
2.	Площадь земельного участка ± величина погрешности определения(вычисления) площади ( $P \pm \Delta P$ ), м <sup>2</sup>	52±3
3.	Формула, примененная для вычисления предельной погрешности определения площади земельного участка, с подставленными значениями и итоговые (вычисленные) значения ( $\Delta P$ ), м <sup>2</sup>	$\Delta P = 3,5 \cdot M_t \cdot \sqrt{P_{\text{док}}} = 3,5 \cdot 0,10 \cdot \sqrt{52} = 3$
4.	Площадь земельного участка согласно сведениям Единого государственного реестра недвижимости ( $P_{\text{кад}}$ ), м <sup>2</sup>	52
5.	Оценка расхождения $P$ и $P_{\text{кад}}$ ( $P - P_{\text{кад}}$ ), м <sup>2</sup>	0
6.	Предельный минимальный и максимальный размеры земельного участка ( $P_{\text{мин}}$ и $P_{\text{макс}}$ ), м <sup>2</sup>	$P_{\text{мин}}=1500$ , $P_{\text{макс}}=5000$
7.	Кадастровый или иной государственный учетный номер (инвентарный) здания, сооружения, объекта незавершенного строительства, расположенного на земельном участке	31:12:0702007:667, 31:12:0701001:1409
8.	Вид (виды) разрешенного использования	Под жилым домом
8.1.	Дополнительные сведения об использовании земельного участка	—
9.	Сведения о земельных участках (землях общего пользования, территории общего пользования), посредством которых обеспечивается доступ	—
10.	Иные сведения	—

### 4. Пояснения к сведениям об уточняемом земельном участке с кадастровым номером 31:12:0702007:474 :

1.	
----	--

#### 1. Сведения о характерных точках границ уточняемого земельного участка с кадастровым номером 31:12:0702007:475

Система координат МСК-31

Зона № 1

Обозначение характерных точек границ	Координаты, м				Метод определения координат	Формулы, примененные для расчета средней квадратической погрешности определения координат характерных точек границ (M <sub>t</sub> ), с подставленными в такие формулы значениями и итоговые (вычисленные) значения M <sub>t</sub> , м	Описание закрепления точки
	содержатся в Едином государственном реестре недвижимости		определены в результате выполнения комплексных кадастровых работ				
	X	Y	X	Y			
1	2	3	4	5	6	7	8
н339У	—	—	417082,75	1260406,03	—	—	—
н57У	—	—	417083,25	1260406,11	—	—	—
н337У	—	—	417083,23	1260412,19	—	—	—
н342У	—	—	417072,49	1260412,16	—	—	—
н343У	—	—	417072,51	1260406,08	—	—	—
н340У	—	—	417073,46	1260406,04	—	—	—
н345У	—	—	417075,21	1260406,09	—	—	—
557	417080,04	1260406,02	417080,04	1260406,02	Метод спутниковых геодезических измерений (определений)	$M_t = \text{SQRT}(M_1^2 + M_2^2) = \text{SQRT}(0,6^2 + 0,08^2) = 0,1 \text{ м}$	—
556	417090,78	1260406,05	—	—	Метод спутниковых геодезических измерений (определений)	$M_t = \text{SQRT}(M_1^2 + M_2^2) = \text{SQRT}(0,6^2 + 0,08^2) = 0,1 \text{ м}$	—
500	417090,76	1260412,13	—	—	Метод спутниковых геодезических измерений (определений)	$M_t = \text{SQRT}(M_1^2 + M_2^2) = \text{SQRT}(0,6^2 + 0,08^2) = 0,1 \text{ м}$	—
501	417080,02	1260412,10	—	—	Метод спутниковых геодезических измерений (определений)	$M_t = \text{SQRT}(M_1^2 + M_2^2) = \text{SQRT}(0,6^2 + 0,08^2) = 0,1 \text{ м}$	—
н339У	—	—	417082,75	1260406,03	—	—	—

**2. Сведения о частях границ уточняемого земельного участка с кадастровым номером 31:12:0702007:475**

Обозначение части границ		Горизонтальное проложение (S), м	Описание прохождения части границ	Сведения о согласовании местоположения границ(согласовано/спорное)
от т.	до т.			



1	2	3	4	5
н339У	н57У	0,51	—	—
н57У	н337У	6,08	—	—
н337У	н342У	10,74	—	—
н342У	н343У	6,08	—	—
н343У	н340У	0,95	—	—
н340У	н345У	1,75	—	—
н345У	557	4,83	—	—
557	н339У	2,71	—	—

### 3. Характеристики уточняемого земельного участка с кадастровым номером 31:12:0702007:475

№ п/п	Наименование характеристик земельного участка	Значение характеристики
1	2	3
1.	Адрес земельного участка	—
1.1.	Сведения о местоположении земельного участка (при отсутствии адреса) в структурированном в соответствии с федеральной информационной адресной системой виде	Белгородская обл., р-н Краснояружский, п. Красная Яруга, ул. Лозовая, 11/1
1.2.	Дополнительные сведения о местоположении земельного участка	—
2.	Площадь земельного участка ± величина погрешности определения(вычисления) площади ( $P \pm \Delta P$ ), м <sup>2</sup>	66±3
3.	Формула, примененная для вычисления предельной погрешности определения площади земельного участка, с подставленными значениями и итоговые (вычисленные) значения ( $\Delta P$ ), м <sup>2</sup>	$\Delta P = 3,5 \cdot M_t \cdot \sqrt{P_{\text{ДОК}}} = 3,5 \cdot 0,10 \cdot \sqrt{65} = 3$
4.	Площадь земельного участка согласно сведениям Единого государственного реестра недвижимости ( $P_{\text{кад}}$ ), м <sup>2</sup>	65
5.	Оценка расхождения $P$ и $P_{\text{кад}}$ ( $P - P_{\text{кад}}$ ), м <sup>2</sup>	1
6.	Предельный минимальный и максимальный размеры земельного участка ( $P_{\text{мин}}$ и $P_{\text{макс}}$ ), м <sup>2</sup>	$P_{\text{мин}}=1500$ , $P_{\text{макс}}=5000$
7.	Кадастровый или иной государственный учетный номер (инвентарный) здания, сооружения, объекта незавершенного строительства, расположенного на земельном участке	31:12:0702007:671, 31:12:0701001:1409
8.	Вид (виды) разрешенного использования	Под жилым домом
8.1.	Дополнительные сведения об использовании земельного участка	—
9.	Сведения о земельных участках (землях общего пользования, территории общего пользования), посредством которых обеспечивается доступ	—
10.	Иные сведения	—

**4. Пояснения к сведениям об уточняемом земельном участке с кадастровым номером 31:12:0702007:475 :**

1.

**1. Сведения о характерных точках границ уточняемого земельного участка с кадастровым номером 31:12:0702007:479**

Система координат МСК-31					Зона № 1		
Обозначение характерных точек границ	Координаты, м				Метод определения координат	Формулы, примененные для расчета средней квадратической погрешности определения координат характерных точек границ ( $M_t$ ), с подставленными в такие формулы значениями и итоговые (вычисленные) значения $M_t$ , м	Описание закрепления точки
	содержатся в Едином государственном реестре недвижимости		определены в результате выполнения комплексных кадастровых работ				
	X	Y	X	Y			
1	2	3	4	5	6	7	8
н3773У	—	—	417068,67	1260399,24	Метод спутниковых геодезических измерений (определений)	$M_t = \text{SQRT}(M_1^2 + M_2^2) = \text{SQRT}(0,6^2 + 0,08^2) = 0,1 \text{ м}$	—
н3774У	—	—	417068,64	1260406,74	Метод спутниковых геодезических измерений (определений)	$M_t = \text{SQRT}(M_1^2 + M_2^2) = \text{SQRT}(0,6^2 + 0,08^2) = 0,1 \text{ м}$	—
н3775У	—	—	417043,44	1260406,67	Метод спутниковых геодезических измерений (определений)	$M_t = \text{SQRT}(M_1^2 + M_2^2) = \text{SQRT}(0,6^2 + 0,08^2) = 0,1 \text{ м}$	—
н3776У	—	—	417043,47	1260399,17	Метод спутниковых геодезических измерений (определений)	$M_t = \text{SQRT}(M_1^2 + M_2^2) = \text{SQRT}(0,6^2 + 0,08^2) = 0,1 \text{ м}$	—
н3773У	—	—	417068,67	1260399,24	Метод спутниковых геодезических измерений (определений)	$M_t = \text{SQRT}(M_1^2 + M_2^2) = \text{SQRT}(0,6^2 + 0,08^2) = 0,1 \text{ м}$	—
48	417071,00	1260401,19	—	—	Метод спутниковых геодезических измерений (определений)	$M_t = \text{SQRT}(M_1^2 + M_2^2) = \text{SQRT}(0,6^2 + 0,08^2) = 0,1 \text{ м}$	—

49	417070,97	1260408,69	—	—	Метод спутниковых геодезических измерений (определений)	$M_t = \text{SQRT}(M_1^2 + M_2^2) = \text{SQRT}(0,6^2 + 0,08^2) = 0,1 \text{ м}$	—
50	417045,77	1260408,62	—	—	Метод спутниковых геодезических измерений (определений)	$M_t = \text{SQRT}(M_1^2 + M_2^2) = \text{SQRT}(0,6^2 + 0,08^2) = 0,1 \text{ м}$	—
51	417045,80	1260401,12	—	—	Метод спутниковых геодезических измерений (определений)	$M_t = \text{SQRT}(M_1^2 + M_2^2) = \text{SQRT}(0,6^2 + 0,08^2) = 0,1 \text{ м}$	—

## 2. Сведения о частях границ уточняемого земельного участка с кадастровым номером 31:12:0702007:479

Обозначение части границ		Горизонтальное проложение (S), м	Описание прохождения части границ	Сведения о согласовании местоположения границ (согласовано/спорное)
от т.	до т.			
1	2	3	4	5
н3773У	н3774У	7,50	—	—
н3774У	н3775У	25,20	—	—
н3775У	н3776У	7,50	—	—
н3776У	н3773У	25,20	—	—

## 3. Характеристики уточняемого земельного участка с кадастровым номером 31:12:0702007:479

№ п/п	Наименование характеристик земельного участка	Значение характеристики
1	2	3
1.	Адрес земельного участка	—
1.1.	Сведения о местоположении земельного участка (при отсутствии адреса) в структурированном в соответствии с федеральной информационной адресной системой виде	участок находится примерно в 25 метрах по направлению на юго-восток от ориентира жилой дом, расположенного за пределами участка, адрес ориентира: Белгородская обл., р-н Краснояружский, п. Красная Яруга, ул. Лозовая, 11
1.2.	Дополнительные сведения о местоположении земельного участка	—
2.	Площадь земельного участка ± величина погрешности определения (вычисления) площади ( $P \pm \Delta P$ ), м <sup>2</sup>	189±5
3.	Формула, примененная для вычисления предельной погрешности определения площади земельного участка, с подставленными значениями и итоговые (вычисленные) значения ( $\Delta P$ ), м <sup>2</sup>	$\Delta P = 3,5 \cdot M_t \cdot \sqrt{P_{\text{док}}} = 3,5 \cdot 0,10 \cdot \sqrt{189} = 5$
4.	Площадь земельного участка согласно сведениям Единого государственного реестра недвижимости ( $P_{\text{кад}}$ ), м <sup>2</sup>	189
5.	Оценка расхождения $P$ и $P_{\text{кад}}$ ( $P - P_{\text{кад}}$ ), м <sup>2</sup>	0

1	2	3
6.	Предельный минимальный и максимальный размеры земельного участка (Р <sub>мин</sub> и Р <sub>макс</sub> ), м <sup>2</sup>	Р <sub>мин</sub> =1500, Р <sub>макс</sub> =5000
7.	Кадастровый или иной государственный учетный номер (инвентарный) здания, сооружения, объекта незавершенного строительства, расположенного на земельном участке	—
8.	Вид (виды) разрешенного использования	Для огородничества
8.1.	Дополнительные сведения об использовании земельного участка	—
9.	Сведения о земельных участках (землях общего пользования, территории общего пользования), посредством которых обеспечивается доступ	—
10.	Иные сведения	В отношении земельного участка с кадастровым номером 31:12:0702007:479 реестровая ошибка заключается в том, что фактическое местоположение земельного участка не соответствуют его координатному описанию, а именно: граница земельного участка по сведениям ЕГРН смещена относительно его фактического местоположения. Есть основания полагать, что смещение произошло из-за того, что согласно пункту 6.2.4 инструкции ГКИНП (ОНТА)-02-262-02, действующей на момент проведения кадастровых работ, следует использовать не менее четырех пунктов с известными плановыми координатами, а при проведении съемки использовалось меньшее количество пунктов. В результате исправления реестровой ошибки граница земельного участка сформирована по фактическому землепользованию, площадь земельного участка при исправлении реестровой ошибки не изменилась.

**4. Пояснения к сведениям об уточняемом земельном участке с кадастровым номером 31:12:0702007:479 :**

1.

**1. Сведения о характерных точках границ уточняемого земельного участка с кадастровым номером 31:12:0702007:481**

Система координат МСК-31					Зона № 1		
Обозначение характерных точек границ	Координаты, м				Метод определения координат	Формулы, примененные для расчета средней квадратической погрешности определения координат характерных точек границ (M <sub>t</sub> ), с подставленными в такие формулы значениями и итоговые (вычисленные) значения M <sub>t</sub> , м	Описание закрепления точки
	содержатся в Едином государственном реестре недвижимости		определены в результате выполнения комплексных кадастровых работ				
	X	Y	X	Y			

1	2	3	4	5	6	7	8
н229У	—	—	417084,71	1260358,80	—	—	—
н230У	—	—	417084,69	1260364,88	—	—	—
н234У	—	—	417084,28	1260364,85	—	—	—
н235У	—	—	417081,24	1260364,85	—	—	—
н231У	—	—	417076,99	1260364,85	—	—	—
н236У	—	—	417074,60	1260364,82	—	—	—
н232У	—	—	417073,95	1260364,85	—	—	—
н233У	—	—	417073,97	1260358,77	—	—	—
н229У	—	—	417084,71	1260358,80	—	—	—
540	417090,92	1260360,37	—	—	Метод спутниковых геодезических измерений (определений)	$Mt = \text{SQRT}(M1^2+M2^2) = \text{SQRT}(0,6^2+0,08^2) = 0,1 \text{ м}$	—
541	417090,90	1260366,45	—	—	Метод спутниковых геодезических измерений (определений)	$Mt = \text{SQRT}(M1^2+M2^2) = \text{SQRT}(0,6^2+0,08^2) = 0,1 \text{ м}$	—
542	417080,16	1260366,42	—	—	Метод спутниковых геодезических измерений (определений)	$Mt = \text{SQRT}(M1^2+M2^2) = \text{SQRT}(0,6^2+0,08^2) = 0,1 \text{ м}$	—
543	417080,18	1260360,34	—	—	Метод спутниковых геодезических измерений (определений)	$Mt = \text{SQRT}(M1^2+M2^2) = \text{SQRT}(0,6^2+0,08^2) = 0,1 \text{ м}$	—

**2. Сведения о частях границ уточняемого земельного участка с кадастровым номером 31:12:0702007:481**

Обозначение части границ		Горизонтальное проложение (S), м	Описание прохождения части границ	Сведения о согласовании местоположения границ(согласовано/спорное)
от т.	до т.			
1	2	3	4	5
н229У	н230У	6,08	—	—
н230У	н234У	0,41	—	—
н234У	н235У	3,04	—	—
н235У	н231У	4,25	—	—
н231У	н236У	2,39	—	—
н236У	н232У	0,65	—	—
н232У	н233У	6,08	—	—

н233У	н229У	10,74	—	—
-------	-------	-------	---	---

### 3. Характеристики уточняемого земельного участка с кадастровым номером 31:12:0702007:481

№ п/п	Наименование характеристик земельного участка	Значение характеристики
1	2	3
1.	Адрес земельного участка	—
1.1.	Сведения о местоположении земельного участка (при отсутствии адреса) в структурированном в соответствии с федеральной информационной адресной системой виде	Белгородская обл., р-н Краснояружский, п. Красная Яруга, ул. Лозовая, 12/4
1.2.	Дополнительные сведения о местоположении земельного участка	—
2.	Площадь земельного участка ± величина погрешности определения(вычисления) площади ( $P \pm \Delta P$ ), м <sup>2</sup>	65±3
3.	Формула, примененная для вычисления предельной погрешности определения площади земельного участка, с подставленными значениями и итоговые (вычисленные) значения ( $\Delta P$ ), м <sup>2</sup>	$\Delta P = 3,5 \cdot M_t \cdot \sqrt{P_{\text{док}}} = 3,5 \cdot 0,10 \cdot \sqrt{65} = 3$
4.	Площадь земельного участка согласно сведениям Единого государственного реестра недвижимости ( $P_{\text{кад}}$ ), м <sup>2</sup>	65
5.	Оценка расхождения $P$ и $P_{\text{кад}}$ ( $P - P_{\text{кад}}$ ), м <sup>2</sup>	0
6.	Предельный минимальный и максимальный размеры земельного участка ( $P_{\text{мин}}$ и $P_{\text{макс}}$ ), м <sup>2</sup>	$P_{\text{мин}}=1500$ , $P_{\text{макс}}=5000$
7.	Кадастровый или иной государственный учетный номер (инвентарный) здания, сооружения, объекта незавершенного строительства, расположенного на земельном участке	31:12:0702007:679, 31:12:0701001:1409
8.	Вид (виды) разрешенного использования	Под жилым домом
8.1.	Дополнительные сведения об использовании земельного участка	—
9.	Сведения о земельных участках (землях общего пользования, территории общего пользования), посредством которых обеспечивается доступ	—
10.	Иные сведения	—

### 4. Пояснения к сведениям об уточняемом земельном участке с кадастровым номером 31:12:0702007:481 :

1.	
----	--

#### 1. Сведения о характерных точках границ уточняемого земельного участка с кадастровым номером 31:12:0702007:482

Система координат МСК-31	Зона № 1
--------------------------	----------

Обозначение характерных точек границ	Координаты, м				Метод определения координат	Формулы, примененные для расчета средней квадратической погрешности определения координат характерных точек границ (M <sub>t</sub> ), с подставленными в такие формулы значениями и итоговые (вычисленные) значения M <sub>t</sub> , м	Описание закрепления точки
	содержатся в Едином государственном реестре недвижимости		определены в результате выполнения комплексных кадастровых работ				
	X	Y	X	Y			
1	2	3	4	5	6	7	8
н234У	—	—	417084,28	1260364,85	—	—	—
н230У	—	—	417084,69	1260364,88	—	—	—
н13У	—	—	417084,75	1260370,03	—	—	—
н237У	—	—	417084,12	1260370,05	—	—	—
н292У	—	—	417077,17	1260370,07	—	—	—
н238У	—	—	417074,43	1260370,06	—	—	—
н239У	—	—	417073,96	1260370,09	—	—	—
н232У	—	—	417073,95	1260364,85	—	—	—
н236У	—	—	417074,60	1260364,82	—	—	—
н231У	—	—	417076,99	1260364,85	—	—	—
н235У	—	—	417081,24	1260364,85	—	—	—
н234У	—	—	417084,28	1260364,85	—	—	—
541	417090,90	1260366,45	—	—	Метод спутниковых геодезических измерений (определений)	$M_t = \text{SQRT}(M_1^2 + M_2^2) =$ $\text{SQRT}(0,6^2 + 0,08^2) = 0,1 \text{ м}$	—
544	417090,88	1260371,25	—	—	Метод спутниковых геодезических измерений (определений)	$M_t = \text{SQRT}(M_1^2 + M_2^2) =$ $\text{SQRT}(0,6^2 + 0,08^2) = 0,1 \text{ м}$	—
545	417080,14	1260371,22	—	—	Метод спутниковых геодезических измерений (определений)	$M_t = \text{SQRT}(M_1^2 + M_2^2) =$ $\text{SQRT}(0,6^2 + 0,08^2) = 0,1 \text{ м}$	—
542	417080,16	1260366,42	—	—	Метод спутниковых геодезических измерений (определений)	$M_t = \text{SQRT}(M_1^2 + M_2^2) =$ $\text{SQRT}(0,6^2 + 0,08^2) = 0,1 \text{ м}$	—

<b>2. Сведения о частях границ уточняемого земельного участка с кадастровым номером 31:12:0702007:482</b>				
<b>Обозначение части границ</b>		<b>Горизонтальное проложение (S), м</b>	<b>Описание прохождения части границ</b>	<b>Сведения о согласовании местоположения границ(согласовано/спорное)</b>
<b>от т.</b>	<b>до т.</b>			
<b>1</b>	<b>2</b>	<b>3</b>	<b>4</b>	<b>5</b>
н234У	н230У	0,41	—	—
н230У	н13У	5,15	—	—
н13У	н237У	0,63	—	—
н237У	н292У	6,95	—	—
н292У	н238У	2,74	—	—
н238У	н239У	0,47	—	—
н239У	н232У	5,24	—	—
н232У	н236У	0,65	—	—
н236У	н231У	2,39	—	—
н231У	н235У	4,25	—	—
н235У	н234У	3,04	—	—

<b>3. Характеристики уточняемого земельного участка с кадастровым номером 31:12:0702007:482</b>		
<b>№ п/п</b>	<b>Наименование характеристик земельного участка</b>	<b>Значение характеристики</b>
<b>1</b>	<b>2</b>	<b>3</b>
1.	Адрес земельного участка	—
1.1.	Сведения о местоположении земельного участка (при отсутствии адреса) в структурированном в соответствии с федеральной информационной адресной системой виде	Белгородская обл., р-н Краснояружский, п. Красная Яруга, ул. Лозовая, 12/3
1.2.	Дополнительные сведения о местоположении земельного участка	—
2.	Площадь земельного участка ± величина погрешности определения(вычисления) площади ( $P \pm \Delta P$ ), м <sup>2</sup>	56±3
3.	Формула, примененная для вычисления предельной погрешности определения площади земельного участка, с подставленными значениями и итоговые (вычисленные) значения ( $\Delta P$ ), м2	$\Delta P = 3,5 \cdot M_t \cdot \sqrt{P_{\text{док}}} = 3,5 \cdot 0,10 \cdot \sqrt{52} = 3$
4.	Площадь земельного участка согласно сведениям Единого государственного реестра недвижимости ( $P_{\text{кад}}$ ), м <sup>2</sup>	52
5.	Оценка расхождения $P$ и $P_{\text{кад}}$ ( $P - P_{\text{кад}}$ ), м <sup>2</sup>	4
6.	Предельный минимальный и максимальный размеры земельного участка ( $P_{\text{мин}}$ и $P_{\text{макс}}$ ), м <sup>2</sup>	$P_{\text{мин}}=1500$ , $P_{\text{макс}}=5000$
7.	Кадастровый или иной государственный учетный номер (инвентарный) здания, сооружения, объекта незавершенного строительства, расположенного на земельном участке	31:12:0702007:678, 31:12:0701001:1409



1	2	3
8.	Вид (виды) разрешенного использования	Под жилым домом
8.1.	Дополнительные сведения об использовании земельного участка	—
9.	Сведения о земельных участках (землях общего пользования, территории общего пользования), посредством которых обеспечивается доступ	—
10.	Иные сведения	—

**4. Пояснения к сведениям об уточняемом земельном участке с кадастровым номером 31:12:0702007:482 :**

1.

**1. Сведения о характерных точках границ уточняемого земельного участка с кадастровым номером 31:12:0702007:483**

Система координат МСК-31

Зона № 1

Обозначение характерных точек границ	Координаты, м				Метод определения координат	Формулы, примененные для расчета средней квадратической погрешности определения координат характерных точек границ ( $M_t$ ), с подставленными в такие формулы значениями и итоговые (вычисленные) значения $M_t$ , м	Описание закрепления точки
	содержатся в Едином государственном реестре недвижимости		определены в результате выполнения комплексных кадастровых работ				
	X	Y	X	Y			
1	2	3	4	5	6	7	8
н13У	—	—	417084,75	1260370,03	—	—	—
н14У	—	—	417084,81	1260375,19	—	—	—
н240У	—	—	417084,04	1260375,23	—	—	—
н241У	—	—	417080,96	1260375,22	—	—	—
н301У	—	—	417077,14	1260375,24	—	—	—
н280У	—	—	417074,38	1260375,27	—	—	—
н291У	—	—	417073,87	1260375,25	—	—	—
н239У	—	—	417073,96	1260370,09	—	—	—
н238У	—	—	417074,43	1260370,06	—	—	—
н292У	—	—	417077,17	1260370,07	—	—	—
н237У	—	—	417084,12	1260370,05	—	—	—
н13У	—	—	417084,75	1260370,03	—	—	—
544	417090,88	1260371,25	—	—	Метод спутниковых геодезических измерений (определений)	$M_t = \text{SQRT}(M1^2 + M2^2) = \text{SQRT}(0,6^2 + 0,08^2) = 0,1$ м	—
546	417090,87	1260376,05	—	—	Метод спутниковых	$M_t = \text{SQRT}(M1^2 + M2^2) =$	—

					геодезических измерений (определений)	$\text{SQRT}(0,6^2+0,08^2) = 0,1 \text{ м}$	
547	417080,13	1260376,02	—	—	Метод спутниковых геодезических измерений (определений)	$M_t = \text{SQRT}(M_1^2+M_2^2) = \text{SQRT}(0,6^2+0,08^2) = 0,1 \text{ м}$	—
545	417080,14	1260371,22	—	—	Метод спутниковых геодезических измерений (определений)	$M_t = \text{SQRT}(M_1^2+M_2^2) = \text{SQRT}(0,6^2+0,08^2) = 0,1 \text{ м}$	—

## 2. Сведения о частях границ уточняемого земельного участка с кадастровым номером 31:12:0702007:483

Обозначение части границ		Горизонтальное проложение (S), м	Описание прохождения части границ	Сведения о согласовании местоположения границ(согласовано/спорное)
от т.	до т.			
1	2	3	4	5
н13У	н14У	5,16	—	—
н14У	н240У	0,77	—	—
н240У	н241У	3,08	—	—
н241У	н301У	3,82	—	—
н301У	н280У	2,76	—	—
н280У	н291У	0,51	—	—
н291У	н239У	5,16	—	—
н239У	н238У	0,47	—	—
н238У	н292У	2,74	—	—
н292У	н237У	6,95	—	—
н237У	н13У	0,63	—	—

## 3. Характеристики уточняемого земельного участка с кадастровым номером 31:12:0702007:483

№ п/п	Наименование характеристик земельного участка	Значение характеристики
1	2	3
1.	Адрес земельного участка	—
1.1.	Сведения о местоположении земельного участка (при отсутствии адреса) в структурированном в соответствии с федеральной информационной адресной системой виде	Белгородская обл., р-н Краснояружский, п. Красная Яруга, ул. Лозовая, 12/2
1.2.	Дополнительные сведения о местоположении земельного участка	—
2.	Площадь земельного участка ± величина погрешности определения(вычисления) площади ( $P \pm \Delta P$ ), м <sup>2</sup>	56±3

1	2	3
3.	Формула, примененная для вычисления предельной погрешности определения площади земельного участка, с подставленными значениями и итоговые (вычисленные) значения ( $\Delta P$ ), м <sup>2</sup>	$\Delta P = 3,5 \cdot M_t \cdot \sqrt{P_{\text{ДОК}}} = 3,5 \cdot 0,10 \cdot \sqrt{52} = 3$
4.	Площадь земельного участка согласно сведениям Единого государственного реестра недвижимости ( <b>Ркад</b> ), м <sup>2</sup>	52
5.	Оценка расхождения <b>Р</b> и <b>Ркад</b> ( <b>Р – Ркад</b> ), м <sup>2</sup>	4
6.	Предельный минимальный и максимальный размеры земельного участка ( <b>Рмин</b> и <b>Рмакс</b> ), м <sup>2</sup>	Рмин=1500, Рмакс=5000
7.	Кадастровый или иной государственный учетный номер (инвентарный) здания, сооружения, объекта незавершенного строительства, расположенного на земельном участке	31:12:0702007:677, 31:12:0701001:1409
8.	Вид (виды) разрешенного использования	Под жилым домом
8.1.	Дополнительные сведения об использовании земельного участка	—
9.	Сведения о земельных участках (землях общего пользования, территории общего пользования), посредством которых обеспечивается доступ	—
10.	Иные сведения	—

**4. Пояснения к сведениям об уточняемом земельном участке с кадастровым номером 31:12:0702007:483 :**

1.

**1. Сведения о характерных точках границ уточняемого земельного участка с кадастровым номером 31:12:0702007:484**

Система координат МСК-31

Зона № 1

Обозначение характерных точек границ	Координаты, м				Метод определения координат	Формулы, примененные для расчета средней квадратической погрешности определения координат характерных точек границ ( $M_t$ ), с подставленными в такие формулы значениями и итоговые (вычисленные) значения $M_t$ , м	Описание закрепления точки
	содержатся в Едином государственном реестре недвижимости		определены в результате выполнения комплексных кадастровых работ				
	X	Y	X	Y			
1	2	3	4	5	6	7	8
н14У	—	—	417084,81	1260375,19	—	—	—
н15У	—	—	417084,78	1260381,34	—	—	—
н294У	—	—	417074,04	1260381,31	—	—	—
н291У	—	—	417073,87	1260375,25	—	—	—
н280У	—	—	417074,38	1260375,27	—	—	—
н301У	—	—	417077,14	1260375,24	—	—	—

н241У	—	—	417080,96	1260375,22	—	—	—
н240У	—	—	417084,04	1260375,23	—	—	—
н14У	—	—	417084,81	1260375,19	—	—	—
546	417090,87	1260376,05	—	—	Метод спутниковых геодезических измерений (определений)	$Mt = \text{SQRT}(M1^2+M2^2) = \text{SQRT}(0,6^2+0,08^2) = 0,1 \text{ м}$	—
548	417090,85	1260382,13	—	—	Метод спутниковых геодезических измерений (определений)	$Mt = \text{SQRT}(M1^2+M2^2) = \text{SQRT}(0,6^2+0,08^2) = 0,1 \text{ м}$	—
549	417080,11	1260382,10	—	—	Метод спутниковых геодезических измерений (определений)	$Mt = \text{SQRT}(M1^2+M2^2) = \text{SQRT}(0,6^2+0,08^2) = 0,1 \text{ м}$	—
547	417080,13	1260376,02	—	—	Метод спутниковых геодезических измерений (определений)	$Mt = \text{SQRT}(M1^2+M2^2) = \text{SQRT}(0,6^2+0,08^2) = 0,1 \text{ м}$	—

## 2. Сведения о частях границ уточняемого земельного участка с кадастровым номером 31:12:0702007:484

Обозначение части границ		Горизонтальное проложение (S), м	Описание прохождения части границ	Сведения о согласовании местоположения границ(согласовано/спорное)
от т.	до т.			
1	2	3	4	5
н14У	н15У	6,15	—	—
н15У	н294У	10,74	—	—
н294У	н291У	6,06	—	—
н291У	н280У	0,51	—	—
н280У	н301У	2,76	—	—
н301У	н241У	3,82	—	—
н241У	н240У	3,08	—	—
н240У	н14У	0,77	—	—

## 3. Характеристики уточняемого земельного участка с кадастровым номером 31:12:0702007:484

№ п/п	Наименование характеристик земельного участка	Значение характеристики
1	2	3
1.	Адрес земельного участка	—
1.1.	Сведения о местоположении земельного участка (при отсутствии адреса) в	Белгородская обл., р-н Краснояружский, п. Красная Яруга, ул. Лозовая,

1	2	3
	структурированном в соответствии с федеральной информационной адресной системой в виде	12/1
1.2.	Дополнительные сведения о местоположении земельного участка	—
2.	Площадь земельного участка ± величина погрешности определения (вычисления) площади ( $P \pm \Delta P$ ), м <sup>2</sup>	66±3
3.	Формула, примененная для вычисления предельной погрешности определения площади земельного участка, с подставленными значениями и итоговые (вычисленные) значения ( $\Delta P$ ), м <sup>2</sup>	$\Delta P = 3,5 \cdot M_t \cdot \sqrt{P_{\text{ДОК}}} = 3,5 \cdot 0,10 \cdot \sqrt{65} = 3$
4.	Площадь земельного участка согласно сведениям Единого государственного реестра недвижимости ( $P_{\text{кад}}$ ), м <sup>2</sup>	65
5.	Оценка расхождения $P$ и $P_{\text{кад}}$ ( $P - P_{\text{кад}}$ ), м <sup>2</sup>	1
6.	Предельный минимальный и максимальный размеры земельного участка ( $P_{\text{мин}}$ и $P_{\text{макс}}$ ), м <sup>2</sup>	$P_{\text{мин}}=1500, P_{\text{макс}}=5000$
7.	Кадастровый или иной государственный учетный номер (инвентарный) здания, сооружения, объекта незавершенного строительства, расположенного на земельном участке	31:12:0701001:1409
8.	Вид (виды) разрешенного использования	Под жилым домом
8.1.	Дополнительные сведения об использовании земельного участка	—
9.	Сведения о земельных участках (землях общего пользования, территории общего пользования), посредством которых обеспечивается доступ	—
10.	Иные сведения	—

**4. Пояснения к сведениям об уточняемом земельном участке с кадастровым номером 31:12:0702007:484 :**

1.

**1. Сведения о характерных точках границ уточняемого земельного участка с кадастровым номером 31:12:0702007:485**

Система координат МСК-31					Зона № 1		
Обозначение характерных точек границ	Координаты, м				Метод определения координат	Формулы, примененные для расчета средней квадратической погрешности определения координат характерных точек границ ( $M_t$ ), с подставленными в такие формулы значениями и итоговые (вычисленные) значения $M_t$ , м	Описание закрепления точки
	содержатся в Едином государственном реестре недвижимости		определены в результате выполнения комплексных кадастровых работ				
	X	Y	X	Y			
1	2	3	4	5	6	7	8
н3769У	—	—	417068,73	1260376,74	Метод спутниковых	$M_t = \text{SQRT}(M_1^2 + M_2^2) =$	—

					геодезических измерений (определений)	$\text{SQRT}(0,6^2+0,08^2) = 0,1 \text{ м}$	
н3771У	—	—	417068,71	1260384,24	Метод спутниковых геодезических измерений (определений)	$Mt = \text{SQRT}(M1^2+M2^2) = \text{SQRT}(0,6^2+0,08^2) = 0,1 \text{ м}$	—
н3772У	—	—	417043,51	1260384,17	Метод спутниковых геодезических измерений (определений)	$Mt = \text{SQRT}(M1^2+M2^2) = \text{SQRT}(0,6^2+0,08^2) = 0,1 \text{ м}$	—
н3770У	—	—	417043,53	1260376,67	Метод спутниковых геодезических измерений (определений)	$Mt = \text{SQRT}(M1^2+M2^2) = \text{SQRT}(0,6^2+0,08^2) = 0,1 \text{ м}$	—
н3769У	—	—	417068,73	1260376,74	Метод спутниковых геодезических измерений (определений)	$Mt = \text{SQRT}(M1^2+M2^2) = \text{SQRT}(0,6^2+0,08^2) = 0,1 \text{ м}$	—
44	417071,06	1260378,69	—	—	Метод спутниковых геодезических измерений (определений)	$Mt = \text{SQRT}(M1^2+M2^2) = \text{SQRT}(0,6^2+0,08^2) = 0,1 \text{ м}$	—
46	417071,04	1260386,19	—	—	Метод спутниковых геодезических измерений (определений)	$Mt = \text{SQRT}(M1^2+M2^2) = \text{SQRT}(0,6^2+0,08^2) = 0,1 \text{ м}$	—
47	417045,84	1260386,12	—	—	Метод спутниковых геодезических измерений (определений)	$Mt = \text{SQRT}(M1^2+M2^2) = \text{SQRT}(0,6^2+0,08^2) = 0,1 \text{ м}$	—
45	417045,86	1260378,62	—	—	Метод спутниковых геодезических измерений (определений)	$Mt = \text{SQRT}(M1^2+M2^2) = \text{SQRT}(0,6^2+0,08^2) = 0,1 \text{ м}$	—

**2. Сведения о частях границ уточняемого земельного участка с кадастровым номером 31:12:0702007:485**

Обозначение части границ		Горизонтальное проложение (S), м	Описание прохождения части границ	Сведения о согласовании местоположения границ(согласовано/спорное)
от т.	до т.			

1	2	3	4	5
н3769У	н3771У	7,50	—	—
н3771У	н3772У	25,20	—	—
н3772У	н3770У	7,50	—	—
н3770У	н3769У	25,20	—	—

### 3. Характеристики уточняемого земельного участка с кадастровым номером 31:12:0702007:485

№ п/п	Наименование характеристик земельного участка	Значение характеристики
1	2	3
1.	Адрес земельного участка	—
1.1.	Сведения о местоположении земельного участка (при отсутствии адреса) в структурированном в соответствии с федеральной информационной адресной системой виде	участок находится примерно в 30 метрах по направлению на юго-восток от ориентира жилой дом, расположенного за пределами участка, адрес ориентира: Белгородская обл., р-н Краснояружский, п. Красная Яруга, ул. Лозовая, 12
1.2.	Дополнительные сведения о местоположении земельного участка	—
2.	Площадь земельного участка ± величина погрешности определения(вычисления) площади ( $P \pm \Delta P$ ), м <sup>2</sup>	189±5
3.	Формула, примененная для вычисления предельной погрешности определения площади земельного участка, с подставленными значениями и итоговые (вычисленные) значения ( $\Delta P$ ), м <sup>2</sup>	$\Delta P = 3,5 \cdot M_t \cdot \sqrt{P_{\text{док}}} = 3,5 \cdot 0,10 \cdot \sqrt{189} = 5$
4.	Площадь земельного участка согласно сведениям Единого государственного реестра недвижимости ( $P_{\text{кад}}$ ), м <sup>2</sup>	189
5.	Оценка расхождения $P$ и $P_{\text{кад}}$ ( $P - P_{\text{кад}}$ ), м <sup>2</sup>	0
6.	Предельный минимальный и максимальный размеры земельного участка ( $P_{\text{мин}}$ и $P_{\text{макс}}$ ), м <sup>2</sup>	$P_{\text{мин}}=1500$ , $P_{\text{макс}}=5000$
7.	Кадастровый или иной государственный учетный номер (инвентарный) здания, сооружения, объекта незавершенного строительства, расположенного на земельном участке	—
8.	Вид (виды) разрешенного использования	Для огородничества
8.1.	Дополнительные сведения об использовании земельного участка	—
9.	Сведения о земельных участках (землях общего пользования, территории общего пользования), посредством которых обеспечивается доступ	—
10.	Иные сведения	В отношении земельного участка с кадастровым номером 31:12:0702007:485 реестровая ошибка заключается в том, что фактическое местоположение земельного участка не соответствуют его координатному описанию, а именно: граница земельного участка по сведениям ЕГРН смещена относительно его фактического местоположения. Есть основания полагать, что смещение произошло

<b>1</b>	<b>2</b>	<b>3</b>
		из-за того, что согласно пункту 6.2.4 инструкции ГКИНП (ОНТА)-02-262-02, действующей на момент проведения кадастровых работ, следует использовать не менее четырех пунктов с известными плановыми координатами, а при проведении съемки использовалось меньшее количество пунктов. В результате исправления реестровой ошибки граница земельного участка сформирована по фактическому землепользованию, площадь земельного участка при исправлении реестровой ошибки не изменилась.

**4. Пояснения к сведениям об уточняемом земельном участке с кадастровым номером 31:12:0702007:485 :**

1.

**1. Сведения о характерных точках границ уточняемого земельного участка с кадастровым номером 31:12:0702007:486**

Система координат МСК-31

Зона № 1

Обозначение характерных точек границ	Координаты, м				Метод определения координат	Формулы, примененные для расчета средней квадратической погрешности определения координат характерных точек границ (M <sub>t</sub> ), с подставленными в такие формулы значениями и итоговые (вычисленные) значения M <sub>t</sub> , м	Описание закрепления точки
	содержатся в Едином государственном реестре недвижимости		определены в результате выполнения комплексных кадастровых работ				
	X	Y	X	Y			
1	2	3	4	5	6	7	8
н3763У	—	—	417068,80	1260354,24	Метод спутниковых геодезических измерений (определений)	$M_t = \text{SQRT}(M_1^2 + M_2^2) = \text{SQRT}(0,6^2 + 0,08^2) = 0,1 \text{ м}$	—
н3764У	—	—	417068,78	1260361,74	Метод спутниковых геодезических измерений (определений)	$M_t = \text{SQRT}(M_1^2 + M_2^2) = \text{SQRT}(0,6^2 + 0,08^2) = 0,1 \text{ м}$	—
н3765У	—	—	417043,58	1260361,67	Метод спутниковых геодезических измерений (определений)	$M_t = \text{SQRT}(M_1^2 + M_2^2) = \text{SQRT}(0,6^2 + 0,08^2) = 0,1 \text{ м}$	—
н3766У	—	—	417043,60	1260354,17	Метод спутниковых геодезических	$M_t = \text{SQRT}(M_1^2 + M_2^2) = \text{SQRT}(0,6^2 + 0,08^2) = 0,1 \text{ м}$	—



					измерений (определений)		
н3763У	—	—	417068,80	1260354,24	Метод спутниковых геодезических измерений (определений)	$Mt = \sqrt{M1^2 + M2^2} = \sqrt{0,6^2 + 0,08^2} = 0,1 \text{ м}$	—
38	417071,13	1260356,19	—	—	Метод спутниковых геодезических измерений (определений)	$Mt = \sqrt{M1^2 + M2^2} = \sqrt{0,6^2 + 0,08^2} = 0,1 \text{ м}$	—
39	417071,11	1260363,69	—	—	Метод спутниковых геодезических измерений (определений)	$Mt = \sqrt{M1^2 + M2^2} = \sqrt{0,6^2 + 0,08^2} = 0,1 \text{ м}$	—
40	417045,91	1260363,62	—	—	Метод спутниковых геодезических измерений (определений)	$Mt = \sqrt{M1^2 + M2^2} = \sqrt{0,6^2 + 0,08^2} = 0,1 \text{ м}$	—
41	417045,93	1260356,12	—	—	Метод спутниковых геодезических измерений (определений)	$Mt = \sqrt{M1^2 + M2^2} = \sqrt{0,6^2 + 0,08^2} = 0,1 \text{ м}$	—

## 2. Сведения о частях границ уточняемого земельного участка с кадастровым номером 31:12:0702007:486

Обозначение части границ		Горизонтальное положение (S), м	Описание прохождения части границ	Сведения о согласовании местоположения границ(согласовано/спорное)
от т.	до т.			
1	2	3	4	5
н3763У	н3764У	7,50	—	—
н3764У	н3765У	25,20	—	—
н3765У	н3766У	7,50	—	—
н3766У	н3763У	25,20	—	—

## 3. Характеристики уточняемого земельного участка с кадастровым номером 31:12:0702007:486

№ п/п	Наименование характеристик земельного участка	Значение характеристики
1	2	3
1.	Адрес земельного участка	—
1.1.	Сведения о местоположении земельного участка (при отсутствии адреса) в структурированном в соответствии с федеральной информационной адресной системой виде	участок находится примерно в 30 метрах по направлению на юго-запад от ориентира жилой дом, расположенного за пределами участка, адрес ориентира: Белгородская обл., р-н Краснояружский, п. Красная Яруга,

1	2	3
		ул. Лозовая, 12
1.2.	Дополнительные сведения о местоположении земельного участка	—
2.	Площадь земельного участка ± величина погрешности определения(вычисления) площади ( $P \pm \Delta P$ ), м <sup>2</sup>	189±5
3.	Формула, примененная для вычисления предельной погрешности определения площади земельного участка, с подставленными значениями и итоговые (вычисленные) значения ( $\Delta P$ ), м <sup>2</sup>	$\Delta P = 3,5 \cdot M_t \cdot \sqrt{P_{\text{ДОК}}} = 3,5 \cdot 0,10 \cdot \sqrt{189} = 5$
4.	Площадь земельного участка согласно сведениям Единого государственного реестра недвижимости ( $P_{\text{кад}}$ ), м <sup>2</sup>	189
5.	Оценка расхождения $P$ и $P_{\text{кад}}$ ( $P - P_{\text{кад}}$ ), м <sup>2</sup>	0
6.	Предельный минимальный и максимальный размеры земельного участка ( $P_{\text{мин}}$ и $P_{\text{макс}}$ ), м <sup>2</sup>	$P_{\text{мин}}=1500, P_{\text{макс}}=5000$
7.	Кадастровый или иной государственный учетный номер (инвентарный) здания, сооружения, объекта незавершенного строительства, расположенного на земельном участке	—
8.	Вид (виды) разрешенного использования	Для огородничества
8.1.	Дополнительные сведения об использовании земельного участка	—
9.	Сведения о земельных участках (землях общего пользования, территории общего пользования), посредством которых обеспечивается доступ	—
10.	Иные сведения	В отношении земельного участка с кадастровым номером 31:12:0702007:486 реестровая ошибка заключается в том, что фактическое местоположение земельного участка не соответствуют его координатному описанию, а именно: граница земельного участка по сведениям ЕГРН смещена относительно его фактического местоположения. Есть основания полагать, что смещение произошло из-за того, что согласно пункту 6.2.4 инструкции ГКИНП (ОНТА)-02-262-02, действующей на момент проведения кадастровых работ, следует использовать не менее четырех пунктов с известными плановыми координатами, а при проведении съемки использовалось меньшее количество пунктов. В результате исправления реестровой ошибки граница земельного участка сформирована по фактическому землепользованию, площадь земельного участка при исправлении реестровой ошибки не изменилась.
<b>4. Пояснения к сведениям об уточняемом земельном участке с кадастровым номером 31:12:0702007:486 :</b>		
1.		

1. Сведения о характерных точках границ уточняемого земельного участка с кадастровым номером 31:12:0702007:487

Система координат МСК-31					Зона № 1		
Обозначение характерных точек границ	Координаты, м				Метод определения координат	Формулы, примененные для расчета средней квадратической погрешности определения координат характерных точек границ (M <sub>t</sub> ), с подставленными в такие формулы значениями и итоговые (вычисленные) значения M <sub>t</sub> , м	Описание закрепления точки
	содержатся в Едином государственном реестре недвижимости		определены в результате выполнения комплексных кадастровых работ				
	X	Y	X	Y			
1	2	3	4	5	6	7	8
н3764У	—	—	417068,78	1260361,74	Метод спутниковых геодезических измерений (определений)	$M_t = \text{SQRT}(M_1^2 + M_2^2) = \text{SQRT}(0,6^2 + 0,08^2) = 0,1 \text{ м}$	—
н3767У	—	—	417068,75	1260369,24	Метод спутниковых геодезических измерений (определений)	$M_t = \text{SQRT}(M_1^2 + M_2^2) = \text{SQRT}(0,6^2 + 0,08^2) = 0,1 \text{ м}$	—
н3768У	—	—	417043,55	1260369,17	Метод спутниковых геодезических измерений (определений)	$M_t = \text{SQRT}(M_1^2 + M_2^2) = \text{SQRT}(0,6^2 + 0,08^2) = 0,1 \text{ м}$	—
н3765У	—	—	417043,58	1260361,67	Метод спутниковых геодезических измерений (определений)	$M_t = \text{SQRT}(M_1^2 + M_2^2) = \text{SQRT}(0,6^2 + 0,08^2) = 0,1 \text{ м}$	—
н3764У	—	—	417068,78	1260361,74	Метод спутниковых геодезических измерений (определений)	$M_t = \text{SQRT}(M_1^2 + M_2^2) = \text{SQRT}(0,6^2 + 0,08^2) = 0,1 \text{ м}$	—
39	417071,11	1260363,69	—	—	Метод спутниковых геодезических измерений (определений)	$M_t = \text{SQRT}(M_1^2 + M_2^2) = \text{SQRT}(0,6^2 + 0,08^2) = 0,1 \text{ м}$	—
42	417071,08	1260371,19	—	—	Метод спутниковых геодезических измерений	$M_t = \text{SQRT}(M_1^2 + M_2^2) = \text{SQRT}(0,6^2 + 0,08^2) = 0,1 \text{ м}$	—

					(определений)		
43	417045,88	1260371,12	—	—	Метод спутниковых геодезических измерений (определений)	$M_t = \text{SQRT}(M_1^2 + M_2^2) = \text{SQRT}(0,6^2 + 0,08^2) = 0,1 \text{ м}$	—
40	417045,91	1260363,62	—	—	Метод спутниковых геодезических измерений (определений)	$M_t = \text{SQRT}(M_1^2 + M_2^2) = \text{SQRT}(0,6^2 + 0,08^2) = 0,1 \text{ м}$	—

## 2. Сведения о частях границ уточняемого земельного участка с кадастровым номером 31:12:0702007:487

Обозначение части границ		Горизонтальное проложение (S), м	Описание прохождения части границ	Сведения о согласовании местоположения границ (согласовано/спорное)
от т.	до т.			
1	2	3	4	5
н3764У	н3767У	7,50	—	—
н3767У	н3768У	25,20	—	—
н3768У	н3765У	7,50	—	—
н3765У	н3764У	25,20	—	—

## 3. Характеристики уточняемого земельного участка с кадастровым номером 31:12:0702007:487

№ п/п	Наименование характеристик земельного участка	Значение характеристики
1	2	3
1.	Адрес земельного участка	—
1.1.	Сведения о местоположении земельного участка (при отсутствии адреса) в структурированном в соответствии с федеральной информационной адресной системой виде	участок находится примерно в 25 метрах по направлению на юго-запад от ориентира жилой дом, расположенного за пределами участка, адрес ориентира: Белгородская обл., р-н Краснояружский, п. Красная Яруга, ул. Лозовая, 12
1.2.	Дополнительные сведения о местоположении земельного участка	—
2.	Площадь земельного участка ± величина погрешности определения (вычисления) площади ( $P \pm \Delta P$ ), м <sup>2</sup>	189±5
3.	Формула, примененная для вычисления предельной погрешности определения площади земельного участка, с подставленными значениями и итоговые (вычисленные) значения ( $\Delta P$ ), м <sup>2</sup>	$\Delta P = 3,5 \cdot M_t \cdot \sqrt{P_{\text{ДОК}}} = 3,5 \cdot 0,10 \cdot \sqrt{189} = 5$
4.	Площадь земельного участка согласно сведениям Единого государственного реестра недвижимости ( $P_{\text{кад}}$ ), м <sup>2</sup>	189
5.	Оценка расхождения $P$ и $P_{\text{кад}}$ ( $P - P_{\text{кад}}$ ), м <sup>2</sup>	0
6.	Предельный минимальный и максимальный размеры земельного участка ( $P_{\text{мин}}$ и $P_{\text{макс}}$ ), м <sup>2</sup>	$P_{\text{мин}}=1500, P_{\text{макс}}=5000$

1	2	3
7.	Кадастровый или иной государственный учетный номер (инвентарный) здания, сооружения, объекта незавершенного строительства, расположенного на земельном участке	—
8.	Вид (виды) разрешенного использования	Для огородничества
8.1.	Дополнительные сведения об использовании земельного участка	—
9.	Сведения о земельных участках (землях общего пользования, территории общего пользования), посредством которых обеспечивается доступ	—
10.	Иные сведения	В отношении земельного участка с кадастровым номером 31:12:0702007:487 реестровая ошибка заключается в том, что фактическое местоположение земельного участка не соответствуют его координатному описанию, а именно: граница земельного участка по сведениям ЕГРН смещена относительно его фактического местоположения. Есть основания полагать, что смещение произошло из-за того, что согласно пункту 6.2.4 инструкции ГКИНП (ОНТА)-02-262-02, действующей на момент проведения кадастровых работ, следует использовать не менее четырех пунктов с известными плановыми координатами, а при проведении съемки использовалось меньшее количество пунктов. В результате исправления реестровой ошибки граница земельного участка сформирована по фактическому землепользованию, площадь земельного участка при исправлении реестровой ошибки не изменилась.

**4. Пояснения к сведениям об уточняемом земельном участке с кадастровым номером 31:12:0702007:487 :**

1.	
----	--

**1. Сведения о характерных точках границ уточняемого земельного участка с кадастровым номером 31:12:0702007:488**

Система координат МСК-31					Зона № 1		
Обозначение характерных точек границ	Координаты, м				Метод определения координат	Формулы, примененные для расчета средней квадратической погрешности определения координат характерных точек границ (M <sub>t</sub> ), с подставленными в такие формулы значениями и итоговые (вычисленные) значения M <sub>t</sub> , м	Описание закрепления точки
	содержатся в Едином государственном реестре недвижимости		определены в результате выполнения комплексных кадастровых работ				
	X	Y	X	Y			
1	2	3	4	5	6	7	8
n3767У	—	—	417068,75	1260369,24	Метод спутниковых	$M_t = \text{SQRT}(M_1^2 + M_2^2) =$	—

					геодезических измерений (определений)	$\text{SQRT}(0,6^2+0,08^2) = 0,1 \text{ м}$	
н3769У	—	—	417068,73	1260376,74	Метод спутниковых геодезических измерений (определений)	$Mt = \text{SQRT}(M1^2+M2^2) = \text{SQRT}(0,6^2+0,08^2) = 0,1 \text{ м}$	—
н3770У	—	—	417043,53	1260376,67	Метод спутниковых геодезических измерений (определений)	$Mt = \text{SQRT}(M1^2+M2^2) = \text{SQRT}(0,6^2+0,08^2) = 0,1 \text{ м}$	—
н3768У	—	—	417043,55	1260369,17	Метод спутниковых геодезических измерений (определений)	$Mt = \text{SQRT}(M1^2+M2^2) = \text{SQRT}(0,6^2+0,08^2) = 0,1 \text{ м}$	—
н3767У	—	—	417068,75	1260369,24	Метод спутниковых геодезических измерений (определений)	$Mt = \text{SQRT}(M1^2+M2^2) = \text{SQRT}(0,6^2+0,08^2) = 0,1 \text{ м}$	—
42	417071,08	1260371,19	—	—	Метод спутниковых геодезических измерений (определений)	$Mt = \text{SQRT}(M1^2+M2^2) = \text{SQRT}(0,6^2+0,08^2) = 0,1 \text{ м}$	—
44	417071,06	1260378,69	—	—	Метод спутниковых геодезических измерений (определений)	$Mt = \text{SQRT}(M1^2+M2^2) = \text{SQRT}(0,6^2+0,08^2) = 0,1 \text{ м}$	—
45	417045,86	1260378,62	—	—	Метод спутниковых геодезических измерений (определений)	$Mt = \text{SQRT}(M1^2+M2^2) = \text{SQRT}(0,6^2+0,08^2) = 0,1 \text{ м}$	—
43	417045,88	1260371,12	—	—	Метод спутниковых геодезических измерений (определений)	$Mt = \text{SQRT}(M1^2+M2^2) = \text{SQRT}(0,6^2+0,08^2) = 0,1 \text{ м}$	—

**2. Сведения о частях границ уточняемого земельного участка с кадастровым номером 31:12:0702007:488**

Обозначение части границ		Горизонтальное проложение (S), м	Описание прохождения части границ	Сведения о согласовании местоположения границ(согласовано/спорное)
от т.	до т.			

1	2	3	4	5
н3767У	н3769У	7,50	—	—
н3769У	н3770У	25,20	—	—
н3770У	н3768У	7,50	—	—
н3768У	н3767У	25,20	—	—

### 3. Характеристики уточняемого земельного участка с кадастровым номером 31:12:0702007:488

№ п/п	Наименование характеристик земельного участка	Значение характеристики
1	2	3
1.	Адрес земельного участка	—
1.1.	Сведения о местоположении земельного участка (при отсутствии адреса) в структурированном в соответствии с федеральной информационной адресной системой виде	участок находится примерно в 25 метрах по направлению на юго-восток от ориентира жилой дом, расположенного за пределами участка, адрес ориентира: Белгородская обл., р-н Краснояружский, п. Красная Яруга, ул. Лозовая, 12
1.2.	Дополнительные сведения о местоположении земельного участка	—
2.	Площадь земельного участка ± величина погрешности определения(вычисления) площади ( $P \pm \Delta P$ ), м <sup>2</sup>	189±5
3.	Формула, примененная для вычисления предельной погрешности определения площади земельного участка, с подставленными значениями и итоговые (вычисленные) значения ( $\Delta P$ ), м <sup>2</sup>	$\Delta P = 3,5 \cdot M_t \cdot \sqrt{P_{\text{док}}} = 3,5 \cdot 0,10 \cdot \sqrt{189} = 5$
4.	Площадь земельного участка согласно сведениям Единого государственного реестра недвижимости ( $P_{\text{кад}}$ ), м <sup>2</sup>	189
5.	Оценка расхождения $P$ и $P_{\text{кад}}$ ( $P - P_{\text{кад}}$ ), м <sup>2</sup>	0
6.	Предельный минимальный и максимальный размеры земельного участка ( $P_{\text{мин}}$ и $P_{\text{макс}}$ ), м <sup>2</sup>	$P_{\text{мин}}=1500$ , $P_{\text{макс}}=5000$
7.	Кадастровый или иной государственный учетный номер (инвентарный) здания, сооружения, объекта незавершенного строительства, расположенного на земельном участке	—
8.	Вид (виды) разрешенного использования	Для огородничества
8.1.	Дополнительные сведения об использовании земельного участка	—
9.	Сведения о земельных участках (землях общего пользования, территории общего пользования), посредством которых обеспечивается доступ	—
10.	Иные сведения	В отношении земельного участка с кадастровым номером 31:12:0702007:488 реестровая ошибка заключается в том, что фактическое местоположение земельного участка не соответствуют его координатному описанию, а именно: граница земельного участка по сведениям ЕГРН смещена относительно его фактического местоположения. Есть основания полагать, что смещение произошло

1	2	3
		из-за того, что согласно пункту 6.2.4 инструкции ГКИНП (ОНТА)-02-262-02, действующей на момент проведения кадастровых работ, следует использовать не менее четырех пунктов с известными плановыми координатами, а при проведении съемки использовалось меньшее количество пунктов. В результате исправления реестровой ошибки граница земельного участка сформирована по фактическому землепользованию, площадь земельного участка при исправлении реестровой ошибки не изменилась.

**4. Пояснения к сведениям об уточняемом земельном участке с кадастровым номером 31:12:0702007:488 :**

1.

**1. Сведения о характерных точках границ уточняемого земельного участка с кадастровым номером 31:12:0702007:490**

Система координат МСК-31

Зона № 1

Обозначение характерных точек границ	Координаты, м				Метод определения координат	Формулы, примененные для расчета средней квадратической погрешности определения координат характерных точек границ ( $M_t$ ), с подставленными в такие формулы значениями и итоговые (вычисленные) значения $M_t$ , м	Описание закрепления точки
	содержатся в Едином государственном реестре недвижимости		определены в результате выполнения комплексных кадастровых работ				
	X	Y	X	Y			
1	2	3	4	5	6	7	8
н29У	—	—	417084,59	1260418,80	—	—	—
н344У	—	—	417084,57	1260424,88	—	—	—
н363У	—	—	417083,66	1260424,86	—	—	—
н365У	—	—	417081,13	1260424,85	—	—	—
н349У	—	—	417076,37	1260424,86	—	—	—
н364У	—	—	417074,58	1260424,85	—	—	—
н350У	—	—	417073,83	1260424,85	—	—	—
н351У	—	—	417073,85	1260418,77	—	—	—
н29У	—	—	417084,59	1260418,80	—	—	—
558	417090,74	1260420,37	—	—	Метод спутниковых геодезических измерений (определений)	$M_t = \text{SQRT}(M_1^2 + M_2^2) = \text{SQRT}(0,6^2 + 0,08^2) = 0,1$ м	—
559	417090,72	1260426,45	—	—	Метод спутниковых	$M_t = \text{SQRT}(M_1^2 + M_2^2) =$	—



					геодезических измерений (определений)	$\text{SQRT}(0,6^2+0,08^2) = 0,1 \text{ м}$	
560	417079,98	1260426,42	—	—	Метод спутниковых геодезических измерений (определений)	$M_t = \text{SQRT}(M_1^2+M_2^2) = \text{SQRT}(0,6^2+0,08^2) = 0,1 \text{ м}$	—
561	417080,00	1260420,34	—	—	Метод спутниковых геодезических измерений (определений)	$M_t = \text{SQRT}(M_1^2+M_2^2) = \text{SQRT}(0,6^2+0,08^2) = 0,1 \text{ м}$	—

## 2. Сведения о частях границ уточняемого земельного участка с кадастровым номером 31:12:0702007:490

Обозначение части границ		Горизонтальное проложение (S), м	Описание прохождения части границ	Сведения о согласовании местоположения границ(согласовано/спорное)
от т.	до т.			
1	2	3	4	5
н29У	н344У	6,08	—	—
н344У	н363У	0,91	—	—
н363У	н365У	2,53	—	—
н365У	н349У	4,76	—	—
н349У	н364У	1,79	—	—
н364У	н350У	0,75	—	—
н350У	н351У	6,08	—	—
н351У	н29У	10,74	—	—

## 3. Характеристики уточняемого земельного участка с кадастровым номером 31:12:0702007:490

№ п/п	Наименование характеристик земельного участка	Значение характеристики
1	2	3
1.	Адрес земельного участка	—
1.1.	Сведения о местоположении земельного участка (при отсутствии адреса) в структурированном в соответствии с федеральной информационной адресной системой виде	Белгородская обл., р-н Краснояружский, п. Красная Яруга, ул. Лозовая, 10/4
1.2.	Дополнительные сведения о местоположении земельного участка	—
2.	Площадь земельного участка $\pm$ величина погрешности определения(вычисления) площади ( $P \pm \Delta P$ ), м <sup>2</sup>	65 $\pm$ 3
3.	Формула, примененная для вычисления предельной погрешности определения площади земельного участка, с подставленными значениями и итоговые (вычисленные) значения ( $\Delta P$ ), м2	$\Delta P = 3,5 \cdot M_t \cdot \sqrt{P_{\text{ДОК}}} = 3,5 \cdot 0,10 \cdot \sqrt{65} = 3$

1	2	3
4.	Площадь земельного участка согласно сведениям Единого государственного реестра недвижимости (Ркад), м <sup>2</sup>	65
5.	Оценка расхождения Р и Ркад (Р – Ркад), м <sup>2</sup>	0
6.	Предельный минимальный и максимальный размеры земельного участка (Рмин и Рмакс), м <sup>2</sup>	Рмин=1500, Рмакс=5000
7.	Кадастровый или иной государственный учетный номер (инвентарный) здания, сооружения, объекта незавершенного строительства, расположенного на земельном участке	31:12:0702007:674, 31:12:0701001:1409
8.	Вид (виды) разрешенного использования	Под жилым домом
8.1.	Дополнительные сведения об использовании земельного участка	—
9.	Сведения о земельных участках (землях общего пользования, территории общего пользования), посредством которых обеспечивается доступ	—
10.	Иные сведения	—

**4. Пояснения к сведениям об уточняемом земельном участке с кадастровым номером 31:12:0702007:490 :**

1.

**1. Сведения о характерных точках границ уточняемого земельного участка с кадастровым номером 31:12:0702007:491**

Система координат МСК-31

Зона № 1

Обозначение характерных точек границ	Координаты, м				Метод определения координат	Формулы, примененные для расчета средней квадратической погрешности определения координат характерных точек границ (M <sub>t</sub> ), с подставленными в такие формулы значениями и итоговые (вычисленные) значения M <sub>t</sub> , м	Описание закрепления точки
	содержатся в Едином государственном реестре недвижимости		определены в результате выполнения комплексных кадастровых работ				
	X	Y	X	Y			
1	2	3	4	5	6	7	8
н363У	—	—	417083,66	1260424,86	—	—	—
н344У	—	—	417084,57	1260424,88	—	—	—
н69У	—	—	417084,56	1260429,68	—	—	—
н361У	—	—	417083,68	1260429,67	—	—	—
н360У	—	—	417081,12	1260429,65	—	—	—
н352У	—	—	417076,38	1260429,67	—	—	—
н362У	—	—	417074,61	1260429,65	—	—	—
н353У	—	—	417073,82	1260429,65	—	—	—
н350У	—	—	417073,83	1260424,85	—	—	—

н364У	—	—	417074,58	1260424,85	—	—	—
н349У	—	—	417076,37	1260424,86	—	—	—
н365У	—	—	417081,13	1260424,85	—	—	—
н363У	—	—	417083,66	1260424,86	—	—	—
559	417090,72	1260426,45	—	—	Метод спутниковых геодезических измерений (определений)	$Mt = \text{SQRT}(M1^2+M2^2) = \text{SQRT}(0,6^2+0,08^2) = 0,1 \text{ м}$	—
562	417090,71	1260431,25	—	—	Метод спутниковых геодезических измерений (определений)	$Mt = \text{SQRT}(M1^2+M2^2) = \text{SQRT}(0,6^2+0,08^2) = 0,1 \text{ м}$	—
563	417079,97	1260431,22	—	—	Метод спутниковых геодезических измерений (определений)	$Mt = \text{SQRT}(M1^2+M2^2) = \text{SQRT}(0,6^2+0,08^2) = 0,1 \text{ м}$	—
560	417079,98	1260426,42	—	—	Метод спутниковых геодезических измерений (определений)	$Mt = \text{SQRT}(M1^2+M2^2) = \text{SQRT}(0,6^2+0,08^2) = 0,1 \text{ м}$	—

**2. Сведения о частях границ уточняемого земельного участка с кадастровым номером 31:12:0702007:491**

Обозначение части границ		Горизонтальное проложение (S), м	Описание прохождения части границ	Сведения о согласовании местоположения границ(согласовано/спорное)
от т.	до т.			
1	2	3	4	5
н363У	н344У	0,91	—	—
н344У	н69У	4,80	—	—
н69У	н361У	0,88	—	—
н361У	н360У	2,56	—	—
н360У	н352У	4,74	—	—
н352У	н362У	1,77	—	—
н362У	н353У	0,79	—	—
н353У	н350У	4,80	—	—
н350У	н364У	0,75	—	—
н364У	н349У	1,79	—	—
н349У	н365У	4,76	—	—
н365У	н363У	2,53	—	—

<b>3. Характеристики уточняемого земельного участка с кадастровым номером 31:12:0702007:491</b>		
<b>№ п/п</b>	<b>Наименование характеристик земельного участка</b>	<b>Значение характеристики</b>
<b>1</b>	<b>2</b>	<b>3</b>
1.	Адрес земельного участка	—
1.1.	Сведения о местоположении земельного участка (при отсутствии адреса) в структурированном в соответствии с федеральной информационной адресной системой виде	Белгородская обл., р-н Краснояружский, п. Красная Яруга, ул. Лозовая, 10/3
1.2.	Дополнительные сведения о местоположении земельного участка	—
2.	Площадь земельного участка ± величина погрешности определения(вычисления) площади ( $P \pm \Delta P$ ), м <sup>2</sup>	52±3
3.	Формула, примененная для вычисления предельной погрешности определения площади земельного участка, с подставленными значениями и итоговые (вычисленные) значения ( $\Delta P$ ), м <sup>2</sup>	$\Delta P = 3,5 \cdot M_t \cdot \sqrt{P_{\text{ДОК}}} = 3,5 \cdot 0,10 \cdot \sqrt{52} = 3$
4.	Площадь земельного участка согласно сведениям Единого государственного реестра недвижимости ( $P_{\text{кад}}$ ), м <sup>2</sup>	52
5.	Оценка расхождения $P$ и $P_{\text{кад}}$ ( $P - P_{\text{кад}}$ ), м <sup>2</sup>	0
6.	Предельный минимальный и максимальный размеры земельного участка ( $P_{\text{мин}}$ и $P_{\text{макс}}$ ), м <sup>2</sup>	$P_{\text{мин}}=1500$ , $P_{\text{макс}}=5000$
7.	Кадастровый или иной государственный учетный номер (инвентарный) здания, сооружения, объекта незавершенного строительства, расположенного на земельном участке	31:12:0702007:668, 31:12:0701001:1409
8.	Вид (виды) разрешенного использования	Под жилым домом
8.1.	Дополнительные сведения об использовании земельного участка	—
9.	Сведения о земельных участках (землях общего пользования, территории общего пользования), посредством которых обеспечивается доступ	—
10.	Иные сведения	—
<b>4. Пояснения к сведениям об уточняемом земельном участке с кадастровым номером 31:12:0702007:491 :</b>		
1.		
<b>1. Сведения о характерных точках границ уточняемого земельного участка с кадастровым номером 31:12:0702007:492</b>		
<b>Система координат МСК-31</b>		<b>Зона № 1</b>

Обозначение характерных точек границ	Координаты, м				Метод определения координат	Формулы, примененные для расчета средней квадратической погрешности определения координат характерных точек границ ( $M_t$ ), с подставленными в такие формулы значениями и итоговые (вычисленные) значения $M_t$ , м	Описание закрепления точки
	содержатся в Едином государственном реестре недвижимости		определены в результате выполнения комплексных кадастровых работ				
	X	Y	X	Y			
1	2	3	4	5	6	7	8
н360У	—	—	417081,12	1260429,65	—	—	—
н361У	—	—	417083,68	1260429,67	—	—	—
н69У	—	—	417084,56	1260429,68	—	—	—
н354У	—	—	417084,60	1260434,48	—	—	—
н357У	—	—	417083,70	1260434,46	—	—	—
н359У	—	—	417081,10	1260434,45	—	—	—
н355У	—	—	417076,47	1260434,46	—	—	—
н358У	—	—	417074,64	1260434,55	—	—	—
н356У	—	—	417073,86	1260434,45	—	—	—
н353У	—	—	417073,82	1260429,65	—	—	—
н362У	—	—	417074,61	1260429,65	—	—	—
н352У	—	—	417076,38	1260429,67	—	—	—
н360У	—	—	417081,12	1260429,65	—	—	—
562	417090,71	1260431,25	—	—	Метод спутниковых геодезических измерений (определений)	$M_t = \text{SQRT}(M_1^2 + M_2^2) =$ $\text{SQRT}(0,6^2 + 0,08^2) = 0,1 \text{ м}$	—
564	417090,69	1260436,05	—	—	Метод спутниковых геодезических измерений (определений)	$M_t = \text{SQRT}(M_1^2 + M_2^2) =$ $\text{SQRT}(0,6^2 + 0,08^2) = 0,1 \text{ м}$	—
565	417079,95	1260436,02	—	—	Метод спутниковых геодезических измерений (определений)	$M_t = \text{SQRT}(M_1^2 + M_2^2) =$ $\text{SQRT}(0,6^2 + 0,08^2) = 0,1 \text{ м}$	—
563	417079,97	1260431,22	—	—	Метод спутниковых геодезических измерений (определений)	$M_t = \text{SQRT}(M_1^2 + M_2^2) =$ $\text{SQRT}(0,6^2 + 0,08^2) = 0,1 \text{ м}$	—

2. Сведения о частях границ уточняемого земельного участка с кадастровым номером 31:12:0702007:492				
Обозначение части границ		Горизонтальное проложение (S), м	Описание прохождения части границ	Сведения о согласовании местоположения границ(согласовано/спорное)
от т.	до т.			
1	2	3	4	5
н360У	н361У	2,56	—	—
н361У	н69У	0,88	—	—
н69У	н354У	4,80	—	—
н354У	н357У	0,90	—	—
н357У	н359У	2,60	—	—
н359У	н355У	4,63	—	—
н355У	н358У	1,83	—	—
н358У	н356У	0,79	—	—
н356У	н353У	4,80	—	—
н353У	н362У	0,79	—	—
н362У	н352У	1,77	—	—
н352У	н360У	4,74	—	—

3. Характеристики уточняемого земельного участка с кадастровым номером 31:12:0702007:492		
№ п/п	Наименование характеристик земельного участка	Значение характеристики
1	2	3
1.	Адрес земельного участка	—
1.1.	Сведения о местоположении земельного участка (при отсутствии адреса) в структурированном в соответствии с федеральной информационной адресной системой виде	Белгородская обл., р-н Краснояружский, п. Красная Яруга, ул. Лозовая, 10/2
1.2.	Дополнительные сведения о местоположении земельного участка	—
2.	Площадь земельного участка ± величина погрешности определения(вычисления) площади ( $P \pm \Delta P$ ), м <sup>2</sup>	52±3
3.	Формула, примененная для вычисления предельной погрешности определения площади земельного участка, с подставленными значениями и итоговые (вычисленные) значения ( $\Delta P$ ), м <sup>2</sup>	$\Delta P = 3,5 \cdot M_t \cdot \sqrt{P_{\text{ДОК}}} = 3,5 \cdot 0,10 \cdot \sqrt{52} = 3$
4.	Площадь земельного участка согласно сведениям Единого государственного реестра недвижимости ( $P_{\text{кад}}$ ), м <sup>2</sup>	52
5.	Оценка расхождения $P$ и $P_{\text{кад}}$ ( $P - P_{\text{кад}}$ ), м <sup>2</sup>	0
6.	Предельный минимальный и максимальный размеры земельного участка ( $P_{\text{мин}}$ и $P_{\text{макс}}$ ), м <sup>2</sup>	$P_{\text{мин}}=1500$ , $P_{\text{макс}}=5000$
7.	Кадастровый или иной государственный учетный номер (инвентарный) здания, сооружения, объекта незавершенного строительства,	31:12:0702007:670, 31:12:0701001:1409

1	2	3
	расположенного на земельном участке	
8.	Вид (виды) разрешенного использования	Под жилым домом
8.1.	Дополнительные сведения об использовании земельного участка	—
9.	Сведения о земельных участках (землях общего пользования, территории общего пользования), посредством которых обеспечивается доступ	—
10.	Иные сведения	—

**4. Пояснения к сведениям об уточняемом земельном участке с кадастровым номером 31:12:0702007:492 :**

1.

**1. Сведения о характерных точках границ уточняемого земельного участка с кадастровым номером 31:12:0702007:493**

Система координат МСК-31							Зона № 1
Обозначение характерных точек границ	Координаты, м				Метод определения координат	Формулы, примененные для расчета средней квадратической погрешности определения координат характерных точек границ ( $M_t$ ), с подставленными в такие формулы значениями и итоговые (вычисленные) значения $M_t$ , м	Описание закрепления точки
	содержатся в Едином государственном реестре недвижимости		определены в результате выполнения комплексных кадастровых работ				
	X	Y	X	Y			
1	2	3	4	5	6	7	8
н357У	—	—	417083,70	1260434,46	—	—	—
н354У	—	—	417084,60	1260434,48	—	—	—
н84У	—	—	417084,59	1260440,56	—	—	—
н85У	—	—	417073,85	1260440,53	—	—	—
н356У	—	—	417073,86	1260434,45	—	—	—
н358У	—	—	417074,64	1260434,55	—	—	—
н355У	—	—	417076,47	1260434,46	—	—	—
н359У	—	—	417081,10	1260434,45	—	—	—
н357У	—	—	417083,70	1260434,46	—	—	—
564	417090,69	1260436,05	—	—	Метод спутниковых геодезических измерений (определений)	$M_t = \text{SQRT}(M_1^2 + M_2^2) = \text{SQRT}(0,6^2 + 0,08^2) = 0,1 \text{ м}$	—
566	417090,68	1260442,13	—	—	Метод спутниковых геодезических измерений	$M_t = \text{SQRT}(M_1^2 + M_2^2) = \text{SQRT}(0,6^2 + 0,08^2) = 0,1 \text{ м}$	—

					(определений)		
567	417079,94	1260442,10	—	—	Метод спутниковых геодезических измерений (определений)	$M_t = \text{SQRT}(M_1^2 + M_2^2) = \text{SQRT}(0,6^2 + 0,08^2) = 0,1 \text{ м}$	—
565	417079,95	1260436,02	—	—	Метод спутниковых геодезических измерений (определений)	$M_t = \text{SQRT}(M_1^2 + M_2^2) = \text{SQRT}(0,6^2 + 0,08^2) = 0,1 \text{ м}$	—

## 2. Сведения о частях границ уточняемого земельного участка с кадастровым номером 31:12:0702007:493

Обозначение части границ		Горизонтальное проложение (S), м	Описание прохождения части границ	Сведения о согласовании местоположения границ (согласовано/спорное)
от т.	до т.			
1	2	3	4	5
н357У	н354У	0,90	—	—
н354У	н84У	6,08	—	—
н84У	н85У	10,74	—	—
н85У	н356У	6,08	—	—
н356У	н358У	0,79	—	—
н358У	н355У	1,83	—	—
н355У	н359У	4,63	—	—
н359У	н357У	2,60	—	—

## 3. Характеристики уточняемого земельного участка с кадастровым номером 31:12:0702007:493

№ п/п	Наименование характеристик земельного участка	Значение характеристики
1	2	3
1.	Адрес земельного участка	—
1.1.	Сведения о местоположении земельного участка (при отсутствии адреса) в структурированном в соответствии с федеральной информационной адресной системой виде	Белгородская обл., р-н Краснояружский, п. Красная Яруга, ул. Лозовая, 10/1
1.2.	Дополнительные сведения о местоположении земельного участка	—
2.	Площадь земельного участка ± величина погрешности определения (вычисления) площади ( $P \pm \Delta P$ ), м <sup>2</sup>	65±3
3.	Формула, примененная для вычисления предельной погрешности определения площади земельного участка, с подставленными значениями и итоговые (вычисленные) значения ( $\Delta P$ ), м <sup>2</sup>	$\Delta P = 3,5 \cdot M_t \cdot \sqrt{P_{\text{док}}} = 3,5 \cdot 0,10 \cdot \sqrt{65} = 3$
4.	Площадь земельного участка согласно сведениям Единого государственного реестра недвижимости ( $P_{\text{кад}}$ ), м <sup>2</sup>	65



1	2	3
5.	Оценка расхождения Р и Ркад (Р – Ркад), м <sup>2</sup>	0
6.	Предельный минимальный и максимальный размеры земельного участка (Рмин и Рмакс), м <sup>2</sup>	Рмин=1500, Рмакс=5000
7.	Кадастровый или иной государственный учетный номер (инвентарный) здания, сооружения, объекта незавершенного строительства, расположенного на земельном участке	31:12:0702007:673, 31:12:0701001:1409
8.	Вид (виды) разрешенного использования	Под жилым домом
8.1.	Дополнительные сведения об использовании земельного участка	—
9.	Сведения о земельных участках (землях общего пользования, территории общего пользования), посредством которых обеспечивается доступ	—
10.	Иные сведения	—

**4. Пояснения к сведениям об уточняемом земельном участке с кадастровым номером 31:12:0702007:493 :**

1.

**1. Сведения о характерных точках границ уточняемого земельного участка с кадастровым номером 31:12:0702007:494**

Система координат МСК-31

Зона № 1

Обозначение характерных точек границ	Координаты, м				Метод определения координат	Формулы, примененные для расчета средней квадратической погрешности определения координат характерных точек границ (M <sub>t</sub> ), с подставленными в такие формулы значениями и итоговые (вычисленные) значения M <sub>t</sub> , м	Описание закрепления точки
	содержатся в Едином государственном реестре недвижимости		определены в результате выполнения комплексных кадастровых работ				
	X	Y	X	Y			
1	2	3	4	5	6	7	8
н3783У	—	—	417068,56	1260436,74	Метод спутниковых геодезических измерений (определений)	$M_t = \sqrt{M_1^2 + M_2^2} = \sqrt{0,6^2 + 0,08^2} = 0,1 \text{ м}$	—
н3785У	—	—	417068,53	1260444,24	Метод спутниковых геодезических измерений (определений)	$M_t = \sqrt{M_1^2 + M_2^2} = \sqrt{0,6^2 + 0,08^2} = 0,1 \text{ м}$	—
н3786У	—	—	417043,33	1260444,17	Метод спутниковых геодезических измерений	$M_t = \sqrt{M_1^2 + M_2^2} = \sqrt{0,6^2 + 0,08^2} = 0,1 \text{ м}$	—

					(определений)		
н3784У	—	—	417043,36	1260436,67	Метод спутниковых геодезических измерений (определений)	$Mt = \sqrt{M1^2 + M2^2} = \sqrt{0,6^2 + 0,08^2} = 0,1 \text{ м}$	—
н3783У	—	—	417068,56	1260436,74	Метод спутниковых геодезических измерений (определений)	$Mt = \sqrt{M1^2 + M2^2} = \sqrt{0,6^2 + 0,08^2} = 0,1 \text{ м}$	—
58	417070,89	1260438,69	—	—	Метод спутниковых геодезических измерений (определений)	$Mt = \sqrt{M1^2 + M2^2} = \sqrt{0,6^2 + 0,08^2} = 0,1 \text{ м}$	—
61	417070,86	1260446,19	—	—	Метод спутниковых геодезических измерений (определений)	$Mt = \sqrt{M1^2 + M2^2} = \sqrt{0,6^2 + 0,08^2} = 0,1 \text{ м}$	—
60	417045,66	1260446,12	—	—	Метод спутниковых геодезических измерений (определений)	$Mt = \sqrt{M1^2 + M2^2} = \sqrt{0,6^2 + 0,08^2} = 0,1 \text{ м}$	—
59	417045,69	1260438,62	—	—	Метод спутниковых геодезических измерений (определений)	$Mt = \sqrt{M1^2 + M2^2} = \sqrt{0,6^2 + 0,08^2} = 0,1 \text{ м}$	—

## 2. Сведения о частях границ уточняемого земельного участка с кадастровым номером 31:12:0702007:494

Обозначение части границ		Горизонтальное проложение (S), м	Описание прохождения части границ	Сведения о согласовании местоположения границ (согласовано/спорное)
от т.	до т.			
1	2	3	4	5
н3783У	н3785У	7,50	—	—
н3785У	н3786У	25,20	—	—
н3786У	н3784У	7,50	—	—
н3784У	н3783У	25,20	—	—

## 3. Характеристики уточняемого земельного участка с кадастровым номером 31:12:0702007:494

№ п/п	Наименование характеристик земельного участка	Значение характеристики
1	2	3
1.	Адрес земельного участка	—

1	2	3
1.1.	Сведения о местоположении земельного участка (при отсутствии адреса) в структурированном в соответствии с федеральной информационной адресной системой виде	участок находится примерно в 30 метрах по направлению на юго-восток от ориентира жилой дом, расположенного за пределами участка, адрес ориентира: Белгородская обл., р-н Краснояружский, п. Красная Яруга, ул. Лозовая, 10
1.2.	Дополнительные сведения о местоположении земельного участка	—
2.	Площадь земельного участка $\pm$ величина погрешности определения(вычисления) площади ( $P \pm \Delta P$ ), м <sup>2</sup>	189 $\pm$ 5
3.	Формула, примененная для вычисления предельной погрешности определения площади земельного участка, с подставленными значениями и итоговые (вычисленные) значения ( $\Delta P$ ), м <sup>2</sup>	$\Delta P = 3,5 \cdot M_t \cdot \sqrt{P_{\text{док}}} = 3,5 \cdot 0,10 \cdot \sqrt{189} = 5$
4.	Площадь земельного участка согласно сведениям Единого государственного реестра недвижимости ( $P_{\text{кад}}$ ), м <sup>2</sup>	189
5.	Оценка расхождения $P$ и $P_{\text{кад}}$ ( $P - P_{\text{кад}}$ ), м <sup>2</sup>	0
6.	Предельный минимальный и максимальный размеры земельного участка ( $P_{\text{мин}}$ и $P_{\text{макс}}$ ), м <sup>2</sup>	$P_{\text{мин}}=1500$ , $P_{\text{макс}}=5000$
7.	Кадастровый или иной государственный учетный номер (инвентарный) здания, сооружения, объекта незавершенного строительства, расположенного на земельном участке	—
8.	Вид (виды) разрешенного использования	Для огородничества
8.1.	Дополнительные сведения об использовании земельного участка	—
9.	Сведения о земельных участках (землях общего пользования, территории общего пользования), посредством которых обеспечивается доступ	—
10.	Иные сведения	В отношении земельного участка с кадастровым номером 31:12:0702007:494 реестровая ошибка заключается в том, что фактическое местоположение земельного участка не соответствуют его координатному описанию, а именно: граница земельного участка по сведениям ЕГРН смещена относительно его фактического местоположения. Есть основания полагать, что смещение произошло из-за того, что согласно пункту 6.2.4 инструкции ГКИНП (ОНТА)-02-262-02, действующей на момент проведения кадастровых работ, следует использовать не менее четырех пунктов с известными плановыми координатами, а при проведении съемки использовалось меньшее количество пунктов. В результате исправления реестровой ошибки граница земельного участка сформирована по фактическому землепользованию, площадь земельного участка при исправлении реестровой ошибки не изменилась.

**4. Пояснения к сведениям об уточняемом земельном участке с кадастровым номером 31:12:0702007:494 :**

1.

**1. Сведения о характерных точках границ уточняемого земельного участка с кадастровым номером 31:12:0702007:495**

Система координат МСК-31					Зона № 1		
Обозначение характерных точек границ	Координаты, м				Метод определения координат	Формулы, примененные для расчета средней квадратической погрешности определения координат характерных точек границ ( $M_t$ ), с подставленными в такие формулы значениями и итоговые (вычисленные) значения $M_t$ , м	Описание закрепления точки
	содержатся в Едином государственном реестре недвижимости		определены в результате выполнения комплексных кадастровых работ				
	X	Y	X	Y			
1	2	3	4	5	6	7	8
н3777У	—	—	417068,62	1260414,24	Метод спутниковых геодезических измерений (определений)	$M_t = \text{SQRT}(M_1^2 + M_2^2) = \text{SQRT}(0,6^2 + 0,08^2) = 0,1 \text{ м}$	—
н3778У	—	—	417068,60	1260421,74	Метод спутниковых геодезических измерений (определений)	$M_t = \text{SQRT}(M_1^2 + M_2^2) = \text{SQRT}(0,6^2 + 0,08^2) = 0,1 \text{ м}$	—
н3779У	—	—	417043,40	1260421,67	Метод спутниковых геодезических измерений (определений)	$M_t = \text{SQRT}(M_1^2 + M_2^2) = \text{SQRT}(0,6^2 + 0,08^2) = 0,1 \text{ м}$	—
н3780У	—	—	417043,42	1260414,17	Метод спутниковых геодезических измерений (определений)	$M_t = \text{SQRT}(M_1^2 + M_2^2) = \text{SQRT}(0,6^2 + 0,08^2) = 0,1 \text{ м}$	—
н3777У	—	—	417068,62	1260414,24	Метод спутниковых геодезических измерений (определений)	$M_t = \text{SQRT}(M_1^2 + M_2^2) = \text{SQRT}(0,6^2 + 0,08^2) = 0,1 \text{ м}$	—
52	417070,95	1260416,19	—	—	Метод спутниковых геодезических измерений (определений)	$M_t = \text{SQRT}(M_1^2 + M_2^2) = \text{SQRT}(0,6^2 + 0,08^2) = 0,1 \text{ м}$	—

53	417070,93	1260423,69	—	—	Метод спутниковых геодезических измерений (определений)	$M_t = \text{SQRT}(M_1^2 + M_2^2) = \text{SQRT}(0,6^2 + 0,08^2) = 0,1 \text{ м}$	—
54	417045,73	1260423,62	—	—	Метод спутниковых геодезических измерений (определений)	$M_t = \text{SQRT}(M_1^2 + M_2^2) = \text{SQRT}(0,6^2 + 0,08^2) = 0,1 \text{ м}$	—
55	417045,75	1260416,12	—	—	Метод спутниковых геодезических измерений (определений)	$M_t = \text{SQRT}(M_1^2 + M_2^2) = \text{SQRT}(0,6^2 + 0,08^2) = 0,1 \text{ м}$	—

## 2. Сведения о частях границ уточняемого земельного участка с кадастровым номером 31:12:0702007:495

Обозначение части границ		Горизонтальное проложение (S), м	Описание прохождения части границ	Сведения о согласовании местоположения границ (согласовано/спорное)
от т.	до т.			
1	2	3	4	5
н3777У	н3778У	7,50	—	—
н3778У	н3779У	25,20	—	—
н3779У	н3780У	7,50	—	—
н3780У	н3777У	25,20	—	—

## 3. Характеристики уточняемого земельного участка с кадастровым номером 31:12:0702007:495

№ п/п	Наименование характеристик земельного участка	Значение характеристики
1	2	3
1.	Адрес земельного участка	—
1.1.	Сведения о местоположении земельного участка (при отсутствии адреса) в структурированном в соответствии с федеральной информационной адресной системой виде	участок находится примерно в 30 метрах по направлению на юго-запад от ориентира жилой дом, расположенного за пределами участка, адрес ориентира: Белгородская обл., р-н Краснояружский, п. Красная Яруга, ул. Лозовая, 10
1.2.	Дополнительные сведения о местоположении земельного участка	—
2.	Площадь земельного участка ± величина погрешности определения (вычисления) площади ( $P \pm \Delta P$ ), м <sup>2</sup>	189±5
3.	Формула, примененная для вычисления предельной погрешности определения площади земельного участка, с подставленными значениями и итоговые (вычисленные) значения ( $\Delta P$ ), м <sup>2</sup>	$\Delta P = 3,5 \cdot M_t \cdot \sqrt{P_{\text{док}}} = 3,5 \cdot 0,10 \cdot \sqrt{189} = 5$
4.	Площадь земельного участка согласно сведениям Единого государственного реестра недвижимости ( $P_{\text{кад}}$ ), м <sup>2</sup>	189
5.	Оценка расхождения $P$ и $P_{\text{кад}}$ ( $P - P_{\text{кад}}$ ), м <sup>2</sup>	0

1	2	3
6.	Предельный минимальный и максимальный размеры земельного участка (Р <sub>мин</sub> и Р <sub>макс</sub> ), м <sup>2</sup>	Р <sub>мин</sub> =1500, Р <sub>макс</sub> =5000
7.	Кадастровый или иной государственный учетный номер (инвентарный) здания, сооружения, объекта незавершенного строительства, расположенного на земельном участке	—
8.	Вид (виды) разрешенного использования	Для огородничества
8.1.	Дополнительные сведения об использовании земельного участка	—
9.	Сведения о земельных участках (землях общего пользования, территории общего пользования), посредством которых обеспечивается доступ	—
10.	Иные сведения	В отношении земельного участка с кадастровым номером 31:12:0702007:495 реестровая ошибка заключается в том, что фактическое местоположение земельного участка не соответствуют его координатному описанию, а именно: граница земельного участка по сведениям ЕГРН смещена относительно его фактического местоположения. Есть основания полагать, что смещение произошло из-за того, что согласно пункту 6.2.4 инструкции ГКИНП (ОНТА)-02-262-02, действующей на момент проведения кадастровых работ, следует использовать не менее четырех пунктов с известными плановыми координатами, а при проведении съемки использовалось меньшее количество пунктов. В результате исправления реестровой ошибки граница земельного участка сформирована по фактическому землепользованию, площадь земельного участка при исправлении реестровой ошибки не изменилась.

**4. Пояснения к сведениям об уточняемом земельном участке с кадастровым номером 31:12:0702007:495 :**

1.

**1. Сведения о характерных точках границ уточняемого земельного участка с кадастровым номером 31:12:0702007:496**

Система координат МСК-31					Зона № 1		
Обозначение характерных точек границ	Координаты, м				Метод определения координат	Формулы, примененные для расчета средней квадратической погрешности определения координат характерных точек границ (M <sub>t</sub> ), с подставленными в такие формулы значениями и итоговые (вычисленные) значения M <sub>t</sub> , м	Описание закрепления точки
	содержатся в Едином государственном реестре недвижимости		определены в результате выполнения комплексных кадастровых работ				
	X	Y	X	Y			

1	2	3	4	5	6	7	8
н3778У	—	—	417068,60	1260421,74	Метод спутниковых геодезических измерений (определений)	$Mt = \text{SQRT}(M1^2+M2^2) = \text{SQRT}(0,6^2+0,08^2) = 0,1 \text{ м}$	—
н3781У	—	—	417068,58	1260429,24	Метод спутниковых геодезических измерений (определений)	$Mt = \text{SQRT}(M1^2+M2^2) = \text{SQRT}(0,6^2+0,08^2) = 0,1 \text{ м}$	—
н3782У	—	—	417043,38	1260429,17	Метод спутниковых геодезических измерений (определений)	$Mt = \text{SQRT}(M1^2+M2^2) = \text{SQRT}(0,6^2+0,08^2) = 0,1 \text{ м}$	—
н3779У	—	—	417043,40	1260421,67	Метод спутниковых геодезических измерений (определений)	$Mt = \text{SQRT}(M1^2+M2^2) = \text{SQRT}(0,6^2+0,08^2) = 0,1 \text{ м}$	—
н3778У	—	—	417068,60	1260421,74	Метод спутниковых геодезических измерений (определений)	$Mt = \text{SQRT}(M1^2+M2^2) = \text{SQRT}(0,6^2+0,08^2) = 0,1 \text{ м}$	—
53	417070,93	1260423,69	—	—	Метод спутниковых геодезических измерений (определений)	$Mt = \text{SQRT}(M1^2+M2^2) = \text{SQRT}(0,6^2+0,08^2) = 0,1 \text{ м}$	—
56	417070,91	1260431,19	—	—	Метод спутниковых геодезических измерений (определений)	$Mt = \text{SQRT}(M1^2+M2^2) = \text{SQRT}(0,6^2+0,08^2) = 0,1 \text{ м}$	—
57	417045,71	1260431,12	—	—	Метод спутниковых геодезических измерений (определений)	$Mt = \text{SQRT}(M1^2+M2^2) = \text{SQRT}(0,6^2+0,08^2) = 0,1 \text{ м}$	—
54	417045,73	1260423,62	—	—	Метод спутниковых геодезических измерений (определений)	$Mt = \text{SQRT}(M1^2+M2^2) = \text{SQRT}(0,6^2+0,08^2) = 0,1 \text{ м}$	—

<b>2. Сведения о частях границ уточняемого земельного участка с кадастровым номером 31:12:0702007:496</b>				
<b>Обозначение части границ</b>		<b>Горизонтальное проложение (S), м</b>	<b>Описание прохождения части границ</b>	<b>Сведения о согласовании местоположения границ(согласовано/спорное)</b>
<b>от т.</b>	<b>до т.</b>			
<b>1</b>	<b>2</b>	<b>3</b>	<b>4</b>	<b>5</b>
н3778У	н3781У	7,50	—	—
н3781У	н3782У	25,20	—	—
н3782У	н3779У	7,50	—	—
н3779У	н3778У	25,20	—	—

<b>3. Характеристики уточняемого земельного участка с кадастровым номером 31:12:0702007:496</b>		
<b>№ п/п</b>	<b>Наименование характеристик земельного участка</b>	<b>Значение характеристики</b>
<b>1</b>	<b>2</b>	<b>3</b>
1.	Адрес земельного участка	—
1.1.	Сведения о местоположении земельного участка (при отсутствии адреса) в структурированном в соответствии с федеральной информационной адресной системой виде	участок находится примерно в 25 метрах по направлению на юго-запад от ориентира жилой дом, расположенного за пределами участка, адрес ориентира: Белгородская обл., р-н Краснояружский, п. Красная Яруга, ул. Лозовая, 10
1.2.	Дополнительные сведения о местоположении земельного участка	—
2.	Площадь земельного участка ± величина погрешности определения(вычисления) площади ( $P \pm \Delta P$ ), м <sup>2</sup>	189±5
3.	Формула, примененная для вычисления предельной погрешности определения площади земельного участка, с подставленными значениями и итоговые (вычисленные) значения ( $\Delta P$ ), м2	$\Delta P = 3,5 \cdot M_t \cdot \sqrt{P_{\text{док}}} = 3,5 \cdot 0,10 \cdot \sqrt{189} = 5$
4.	Площадь земельного участка согласно сведениям Единого государственного реестра недвижимости ( $P_{\text{кад}}$ ), м <sup>2</sup>	189
5.	Оценка расхождения $P$ и $P_{\text{кад}}$ ( $P - P_{\text{кад}}$ ), м <sup>2</sup>	0
6.	Предельный минимальный и максимальный размеры земельного участка ( $P_{\text{мин}}$ и $P_{\text{макс}}$ ), м <sup>2</sup>	$P_{\text{мин}}=1500, P_{\text{макс}}=5000$
7.	Кадастровый или иной государственный учетный номер (инвентарный) здания, сооружения, объекта незавершенного строительства, расположенного на земельном участке	—
8.	Вид (виды) разрешенного использования	Для огородничества
8.1.	Дополнительные сведения об использовании земельного участка	—
9.	Сведения о земельных участках (землях общего пользования, территории общего пользования), посредством которых обеспечивается доступ	—
10.	Иные сведения	В отношении земельного участка с кадастровым номером 31:12:0702007:496 реестровая ошибка заключается в том, что фактическое местоположение земельного участка не соответствуют его



1	2	3
		<p>координатному описанию, а именно: граница земельного участка по сведениям ЕГРН смещена относительно его фактического местоположения. Есть основания полагать, что смещение произошло из-за того, что согласно пункту 6.2.4 инструкции ГКИНП (ОНТА)-02-262-02, действующей на момент проведения кадастровых работ, следует использовать не менее четырех пунктов с известными плановыми координатами, а при проведении съемки использовалось меньшее количество пунктов. В результате исправления реестровой ошибки граница земельного участка сформирована по фактическому землепользованию, площадь земельного участка при исправлении реестровой ошибки не изменилась.</p>

**4. Пояснения к сведениям об уточняемом земельном участке с кадастровым номером 31:12:0702007:496 :**

1.

**1. Сведения о характерных точках границ уточняемого земельного участка с кадастровым номером 31:12:0702007:497**

Система координат МСК-31					Зона № 1		
Обозначение характерных точек границ	Координаты, м				Метод определения координат	Формулы, примененные для расчета средней квадратической погрешности определения координат характерных точек границ ( $M_t$ ), с подставленными в такие формулы значениями и итоговые (вычисленные) значения $M_t$ , м	Описание закрепления точки
	содержатся в Едином государственном реестре недвижимости		определены в результате выполнения комплексных кадастровых работ				
	X	Y	X	Y			
1	2	3	4	5	6	7	8
н3781У	—	—	417068,58	1260429,24	Метод спутниковых геодезических измерений (определений)	$M_t = \text{SQRT}(M_1^2 + M_2^2) = \text{SQRT}(0,6^2 + 0,08^2) = 0,1 \text{ м}$	—
н3783У	—	—	417068,56	1260436,74	Метод спутниковых геодезических измерений (определений)	$M_t = \text{SQRT}(M_1^2 + M_2^2) = \text{SQRT}(0,6^2 + 0,08^2) = 0,1 \text{ м}$	—
н3784У	—	—	417043,36	1260436,67	Метод спутниковых геодезических измерений	$M_t = \text{SQRT}(M_1^2 + M_2^2) = \text{SQRT}(0,6^2 + 0,08^2) = 0,1 \text{ м}$	—

					(определений)		
н3782У	—	—	417043,38	1260429,17	Метод спутниковых геодезических измерений (определений)	$Mt = \sqrt{M1^2 + M2^2} = \sqrt{0,6^2 + 0,08^2} = 0,1 \text{ м}$	—
н3781У	—	—	417068,58	1260429,24	Метод спутниковых геодезических измерений (определений)	$Mt = \sqrt{M1^2 + M2^2} = \sqrt{0,6^2 + 0,08^2} = 0,1 \text{ м}$	—
56	417070,91	1260431,19	—	—	Метод спутниковых геодезических измерений (определений)	$Mt = \sqrt{M1^2 + M2^2} = \sqrt{0,6^2 + 0,08^2} = 0,1 \text{ м}$	—
58	417070,89	1260438,69	—	—	Метод спутниковых геодезических измерений (определений)	$Mt = \sqrt{M1^2 + M2^2} = \sqrt{0,6^2 + 0,08^2} = 0,1 \text{ м}$	—
59	417045,69	1260438,62	—	—	Метод спутниковых геодезических измерений (определений)	$Mt = \sqrt{M1^2 + M2^2} = \sqrt{0,6^2 + 0,08^2} = 0,1 \text{ м}$	—
57	417045,71	1260431,12	—	—	Метод спутниковых геодезических измерений (определений)	$Mt = \sqrt{M1^2 + M2^2} = \sqrt{0,6^2 + 0,08^2} = 0,1 \text{ м}$	—

## 2. Сведения о частях границ уточняемого земельного участка с кадастровым номером 31:12:0702007:497

Обозначение части границ		Горизонтальное проложение (S), м	Описание прохождения части границ	Сведения о согласовании местоположения границ (согласовано/спорное)
от т.	до т.			
1	2	3	4	5
н3781У	н3783У	7,50	—	—
н3783У	н3784У	25,20	—	—
н3784У	н3782У	7,50	—	—
н3782У	н3781У	25,20	—	—

## 3. Характеристики уточняемого земельного участка с кадастровым номером 31:12:0702007:497

№ п/п	Наименование характеристик земельного участка	Значение характеристики
1	2	3
1.	Адрес земельного участка	—

1	2	3
1.1.	Сведения о местоположении земельного участка (при отсутствии адреса) в структурированном в соответствии с федеральной информационной адресной системой виде	участок находится примерно в 25 метрах по направлению на юго-восток от ориентира жилой дом, расположенного за пределами участка, адрес ориентира: Белгородская обл., р-н Краснояружский, п. Красная Яруга, ул. Лозовая, 10
1.2.	Дополнительные сведения о местоположении земельного участка	—
2.	Площадь земельного участка ± величина погрешности определения(вычисления) площади ( $P \pm \Delta P$ ), м <sup>2</sup>	189±5
3.	Формула, примененная для вычисления предельной погрешности определения площади земельного участка, с подставленными значениями и итоговые (вычисленные) значения ( $\Delta P$ ), м <sup>2</sup>	$\Delta P = 3,5 \cdot M_t \cdot \sqrt{P_{\text{док}}} = 3,5 \cdot 0,10 \cdot \sqrt{189} = 5$
4.	Площадь земельного участка согласно сведениям Единого государственного реестра недвижимости ( $P_{\text{кад}}$ ), м <sup>2</sup>	189
5.	Оценка расхождения $P$ и $P_{\text{кад}}$ ( $P - P_{\text{кад}}$ ), м <sup>2</sup>	0
6.	Предельный минимальный и максимальный размеры земельного участка ( $P_{\text{мин}}$ и $P_{\text{макс}}$ ), м <sup>2</sup>	$P_{\text{мин}}=1500$ , $P_{\text{макс}}=5000$
7.	Кадастровый или иной государственный учетный номер (инвентарный) здания, сооружения, объекта незавершенного строительства, расположенного на земельном участке	—
8.	Вид (виды) разрешенного использования	Для огородничества
8.1.	Дополнительные сведения об использовании земельного участка	—
9.	Сведения о земельных участках (землях общего пользования, территории общего пользования), посредством которых обеспечивается доступ	—
10.	Иные сведения	В отношении земельного участка с кадастровым номером 31:12:0702007:497 реестровая ошибка заключается в том, что фактическое местоположение земельного участка не соответствуют его координатному описанию, а именно: граница земельного участка по сведениям ЕГРН смещена относительно его фактического местоположения. Есть основания полагать, что смещение произошло из-за того, что согласно пункту 6.2.4 инструкции ГКИНП (ОНТА)-02-262-02, действующей на момент проведения кадастровых работ, следует использовать не менее четырех пунктов с известными плановыми координатами, а при проведении съемки использовалось меньшее количество пунктов. В результате исправления реестровой ошибки граница земельного участка сформирована по фактическому землепользованию, площадь земельного участка при исправлении реестровой ошибки не изменилась.

**4. Пояснения к сведениям об уточняемом земельном участке с кадастровым номером 31:12:0702007:497 :**

1.

**1. Сведения о характерных точках границ уточняемого земельного участка с кадастровым номером 31:12:0702007:501**

Система координат МСК-31					Зона № 1		
Обозначение характерных точек границ	Координаты, м				Метод определения координат	Формулы, примененные для расчета средней квадратической погрешности определения координат характерных точек границ ( $M_t$ ), с подставленными в такие формулы значениями и итоговые (вычисленные) значения $M_t$ , м	Описание закрепления точки
	содержатся в Едином государственном реестре недвижимости		определены в результате выполнения комплексных кадастровых работ				
	X	Y	X	Y			
1	2	3	4	5	6	7	8
н45У	—	—	417037,15	1260444,13	Метод спутниковых геодезических измерений (определений)	$M_t = \text{SQRT}(M_1^2 + M_2^2) =$ $\text{SQRT}(0,6^2 + 0,08^2) = 0,1$ м	—
н44У	—	—	417036,88	1260474,34	Метод спутниковых геодезических измерений (определений)	$M_t = \text{SQRT}(M_1^2 + M_2^2) =$ $\text{SQRT}(0,6^2 + 0,08^2) = 0,1$ м	—
н52У	—	—	416986,28	1260474,61	Метод спутниковых геодезических измерений (определений)	$M_t = \text{SQRT}(M_1^2 + M_2^2) =$ $\text{SQRT}(0,6^2 + 0,08^2) = 0,1$ м	—
н59У	—	—	416986,20	1260444,18	Метод спутниковых геодезических измерений (определений)	$M_t = \text{SQRT}(M_1^2 + M_2^2) =$ $\text{SQRT}(0,6^2 + 0,08^2) = 0,1$ м	—
н45У	—	—	417037,15	1260444,13	Метод спутниковых геодезических измерений (определений)	$M_t = \text{SQRT}(M_1^2 + M_2^2) =$ $\text{SQRT}(0,6^2 + 0,08^2) = 0,1$ м	—
25	417040,66	1260446,10	—	—	Метод спутниковых геодезических измерений (определений)	$M_t = \text{SQRT}(M_1^2 + M_2^2) =$ $\text{SQRT}(0,6^2 + 0,08^2) = 0,1$ м	—

92	417040,58	1260476,10	—	—	Метод спутниковых геодезических измерений (определений)	$M_t = \text{SQRT}(M_1^2 + M_2^2) = \text{SQRT}(0,6^2 + 0,08^2) = 0,1 \text{ м}$	—
91	416990,58	1260475,96	—	—	Метод спутниковых геодезических измерений (определений)	$M_t = \text{SQRT}(M_1^2 + M_2^2) = \text{SQRT}(0,6^2 + 0,08^2) = 0,1 \text{ м}$	—
26	416990,66	1260445,96	—	—	Метод спутниковых геодезических измерений (определений)	$M_t = \text{SQRT}(M_1^2 + M_2^2) = \text{SQRT}(0,6^2 + 0,08^2) = 0,1 \text{ м}$	—

## 2. Сведения о частях границ уточняемого земельного участка с кадастровым номером 31:12:0702007:501

Обозначение части границ		Горизонтальное проложение (S), м	Описание прохождения части границ	Сведения о согласовании местоположения границ (согласовано/спорное)
от т.	до т.			
1	2	3	4	5
н45У	н44У	30,21	—	—
н44У	н52У	50,60	—	—
н52У	н59У	30,43	—	—
н59У	н45У	50,95	—	—

## 3. Характеристики уточняемого земельного участка с кадастровым номером 31:12:0702007:501

№ п/п	Наименование характеристик земельного участка	Значение характеристики
1	2	3
1.	Адрес земельного участка	—
1.1.	Сведения о местоположении земельного участка (при отсутствии адреса) в структурированном в соответствии с федеральной информационной адресной системой виде	Белгородская обл., р-н Краснояружский, п. Красная Яруга, ул. Сумская, 20
1.2.	Дополнительные сведения о местоположении земельного участка	—
2.	Площадь земельного участка ± величина погрешности определения (вычисления) площади ( $P \pm \Delta P$ ), м <sup>2</sup>	1540±14
3.	Формула, примененная для вычисления предельной погрешности определения площади земельного участка, с подставленными значениями и итоговые (вычисленные) значения ( $\Delta P$ ), м <sup>2</sup>	$\Delta P = 3,5 \cdot M_t \cdot \sqrt{P_{\text{ДОК}}} = 3,5 \cdot 0,10 \cdot \sqrt{1500} = 14$
4.	Площадь земельного участка согласно сведениям Единого государственного реестра недвижимости ( $P_{\text{кад}}$ ), м <sup>2</sup>	1500
5.	Оценка расхождения $P$ и $P_{\text{кад}}$ ( $P - P_{\text{кад}}$ ), м <sup>2</sup>	40
6.	Предельный минимальный и максимальный размеры земельного участка	$P_{\text{мин}}=1500, P_{\text{макс}}=5000$

1	2	3
	<b>(Р<sub>мин</sub> и Р<sub>макс</sub>), м<sup>2</sup></b>	
7.	Кадастровый или иной государственный учетный номер (инвентарный) здания, сооружения, объекта незавершенного строительства, расположенного на земельном участке	31:12:0702007:960
8.	Вид (виды) разрешенного использования	Для индивидуального жилищного строительства
8.1.	Дополнительные сведения об использовании земельного участка	—
9.	Сведения о земельных участках (землях общего пользования, территории общего пользования), посредством которых обеспечивается доступ	—
10.	Иные сведения	<p>В отношении земельного участка с кадастровым номером 31:12:0702007:501 реестровая ошибка заключается в том, что фактическое местоположение земельного участка не соответствуют его координатному описанию, а именно: граница земельного участка по сведениям ЕГРН смещена относительно его фактического местоположения. Есть основания полагать, что смещение произошло из-за того, что согласно пункту 6.2.4 инструкции ГКИНП (ОНТА)-02-262-02, действующей на момент проведения кадастровых работ, следует использовать не менее четырех пунктов с известными плановыми координатами, а при проведении съемки использовалось меньшее количество пунктов. В результате исправления реестровой ошибки граница земельного участка сформирована по фактическому землепользованию, площадь земельного участка при исправлении составляет 1540 кв.м, при этом площадь земельного участка по сведениям ЕГРН – 1500 кв.м. Площадь земельного участка после уточнения его границ превышает площадь по сведениям ЕГРН на величину предельного минимального размера земельного участка, установленный в соответствии с земельным законодательством, что является допустимым.</p>
<b>4. Пояснения к сведениям об уточняемом земельном участке с кадастровым номером 31:12:0702007:501 :</b>		
1.		
<b>1. Сведения о характерных точках границ уточняемого земельного участка с кадастровым номером 31:12:0702007:502</b>		
<b>Система координат МСК-31</b>		<b>Зона № 1</b>

Обозначение характерных точек границ	Координаты, м				Метод определения координат	Формулы, примененные для расчета средней квадратической погрешности определения координат характерных точек границ ( $M_t$ ), с подставленными в такие формулы значениями и итоговые (вычисленные) значения $M_t$ , м	Описание закрепления точки
	содержатся в Едином государственном реестре недвижимости		определены в результате выполнения комплексных кадастровых работ				
	X	Y	X	Y			
1	2	3	4	5	6	7	8
н28У	—	—	417039,03	1260654,01	Метод спутниковых геодезических измерений (определений)	$M_t = \text{SQRT}(M1^2+M2^2) =$ $\text{SQRT}(0,6^2+0,08^2) = 0,1$ м	—
н35У	—	—	417039,11	1260684,62	Метод спутниковых геодезических измерений (определений)	$M_t = \text{SQRT}(M1^2+M2^2) =$ $\text{SQRT}(0,6^2+0,08^2) = 0,1$ м	—
н71У	—	—	416988,19	1260684,88	Метод спутниковых геодезических измерений (определений)	$M_t = \text{SQRT}(M1^2+M2^2) =$ $\text{SQRT}(0,6^2+0,08^2) = 0,1$ м	—
н79У	—	—	416986,07	1260684,89	Метод спутниковых геодезических измерений (определений)	$M_t = \text{SQRT}(M1^2+M2^2) =$ $\text{SQRT}(0,6^2+0,08^2) = 0,1$ м	—
н78У	—	—	416986,09	1260654,42	Метод спутниковых геодезических измерений (определений)	$M_t = \text{SQRT}(M1^2+M2^2) =$ $\text{SQRT}(0,6^2+0,08^2) = 0,1$ м	—
н28У	—	—	417039,03	1260654,01	Метод спутниковых геодезических измерений (определений)	$M_t = \text{SQRT}(M1^2+M2^2) =$ $\text{SQRT}(0,6^2+0,08^2) = 0,1$ м	—
103	417040,05	1260656,10	—	—	Метод спутниковых геодезических измерений (определений)	$M_t = \text{SQRT}(M1^2+M2^2) =$ $\text{SQRT}(0,6^2+0,08^2) = 0,1$ м	—
105	417039,96	1260686,10	—	—	Метод спутниковых	$M_t = \text{SQRT}(M1^2+M2^2) =$	—

					геодезических измерений (определений)	$\text{SQRT}(0,6^2+0,08^2) = 0,1 \text{ м}$	
106	416989,96	1260685,96	—	—	Метод спутниковых геодезических измерений (определений)	$M_t = \text{SQRT}(M_1^2+M_2^2) = \text{SQRT}(0,6^2+0,08^2) = 0,1 \text{ м}$	—
104	416990,05	1260655,96	—	—	Метод спутниковых геодезических измерений (определений)	$M_t = \text{SQRT}(M_1^2+M_2^2) = \text{SQRT}(0,6^2+0,08^2) = 0,1 \text{ м}$	—

## 2. Сведения о частях границ уточняемого земельного участка с кадастровым номером 31:12:0702007:502

Обозначение части границ		Горизонтальное проложение (S), м	Описание прохождения части границ	Сведения о согласовании местоположения границ(согласовано/спорное)
от т.	до т.			
1	2	3	4	5
н28У	н35У	30,61	—	—
н35У	н71У	50,92	—	—
н71У	н79У	2,12	—	—
н79У	н78У	30,47	—	—
н78У	н28У	52,94	—	—

## 3. Характеристики уточняемого земельного участка с кадастровым номером 31:12:0702007:502

№ п/п	Наименование характеристик земельного участка	Значение характеристики
1	2	3
1.	Адрес земельного участка	—
1.1.	Сведения о местоположении земельного участка (при отсутствии адреса) в структурированном в соответствии с федеральной информационной адресной системой виде	Белгородская обл., р-н Краснояружский, п. Красная Яруга, ул. Сумская, 27
1.2.	Дополнительные сведения о местоположении земельного участка	—
2.	Площадь земельного участка ± величина погрешности определения(вычисления) площади ( $P \pm \Delta P$ ), м <sup>2</sup>	1618±14
3.	Формула, примененная для вычисления предельной погрешности определения площади земельного участка, с подставленными значениями и итоговые (вычисленные) значения ( $\Delta P$ ), м <sup>2</sup>	$\Delta P = 3,5 \cdot M_t \cdot \sqrt{P_{\text{ДОК}}} = 3,5 \cdot 0,10 \cdot \sqrt{1500} = 14$
4.	Площадь земельного участка согласно сведениям Единого государственного реестра недвижимости (Ркад), м <sup>2</sup>	1500
5.	Оценка расхождения P и Ркад ( $P - P_{\text{кад}}$ ), м <sup>2</sup>	118



1	2	3
6.	Предельный минимальный и максимальный размеры земельного участка ( <b>Р<sub>мин</sub></b> и <b>Р<sub>макс</sub></b> ), м <sup>2</sup>	Р <sub>мин</sub> =1500, Р <sub>макс</sub> =5000
7.	Кадастровый или иной государственный учетный номер (инвентарный) здания, сооружения, объекта незавершенного строительства, расположенного на земельном участке	31:12:0702007:881
8.	Вид (виды) разрешенного использования	Для индивидуального жилищного строительства
8.1.	Дополнительные сведения об использовании земельного участка	—
9.	Сведения о земельных участках (землях общего пользования, территории общего пользования), посредством которых обеспечивается доступ	—
10.	Иные сведения	<p>В отношении земельного участка с кадастровым номером 31:12:0702007:502 реестровая ошибка заключается в том, что фактическое местоположение земельного участка не соответствуют его координатному описанию, а именно: граница земельного участка по сведениям ЕГРН смещена относительно его фактического местоположения. Есть основания полагать, что смещение произошло из-за того, что согласно пункту 6.2.4 инструкции ГКИНП (ОНТА)-02-262-02, действующей на момент проведения кадастровых работ, следует использовать не менее четырех пунктов с известными плановыми координатами, а при проведении съемки использовалось меньшее количество пунктов. В результате исправления реестровой ошибки граница земельного участка сформирована по фактическому землепользованию, площадь земельного участка при исправлении составляет 1618 кв.м, при этом площадь земельного участка по сведениям ЕГРН – 1500 кв.м. Площадь земельного участка после уточнения его границ превышает площадь по сведениям ЕГРН на величину предельного минимального размера земельного участка, установленный в соответствии с земельным законодательством, что является допустимым.</p>
<b>4. Пояснения к сведениям об уточняемом земельном участке с кадастровым номером 31:12:0702007:502 :</b>		
1.		
<b>1. Сведения о характерных точках границ уточняемого земельного участка с кадастровым номером 31:12:0702007:505</b>		
<b>Система координат МСК-31</b>		<b>Зона № 1</b>

Обозначение характерных точек границ	Координаты, м				Метод определения координат	Формулы, примененные для расчета средней квадратической погрешности определения координат характерных точек границ ( $M_t$ ), с подставленными в такие формулы значениями и итоговые (вычисленные) значения $M_t$ , м	Описание закрепления точки
	содержатся в Едином государственном реестре недвижимости		определены в результате выполнения комплексных кадастровых работ				
	X	Y	X	Y			
1	2	3	4	5	6	7	8
н61У	—	—	417037,75	1260397,43	Метод спутниковых геодезических измерений (определений)	$M_t = \text{SQRT}(M1^2+M2^2) =$ $\text{SQRT}(0,6^2+0,08^2) = 0,1$ м	—
н6У	—	—	417037,72	1260404,93	Метод спутниковых геодезических измерений (определений)	$M_t = \text{SQRT}(M1^2+M2^2) =$ $\text{SQRT}(0,6^2+0,08^2) = 0,1$ м	—
н60У	—	—	417012,52	1260404,85	Метод спутниковых геодезических измерений (определений)	$M_t = \text{SQRT}(M1^2+M2^2) =$ $\text{SQRT}(0,6^2+0,08^2) = 0,1$ м	—
н3758У	—	—	417012,55	1260397,35	Метод спутниковых геодезических измерений (определений)	$M_t = \text{SQRT}(M1^2+M2^2) =$ $\text{SQRT}(0,6^2+0,08^2) = 0,1$ м	—
н61У	—	—	417037,75	1260397,43	Метод спутниковых геодезических измерений (определений)	$M_t = \text{SQRT}(M1^2+M2^2) =$ $\text{SQRT}(0,6^2+0,08^2) = 0,1$ м	—
32	417040,80	1260401,11	—	—	Метод спутниковых геодезических измерений (определений)	$M_t = \text{SQRT}(M1^2+M2^2) =$ $\text{SQRT}(0,6^2+0,08^2) = 0,1$ м	—
29	417040,77	1260408,61	—	—	Метод спутниковых геодезических измерений (определений)	$M_t = \text{SQRT}(M1^2+M2^2) =$ $\text{SQRT}(0,6^2+0,08^2) = 0,1$ м	—
30	417015,57	1260408,53	—	—	Метод спутниковых	$M_t = \text{SQRT}(M1^2+M2^2) =$	—

					геодезических измерений (определений)	$\text{SQRT}(0,6^2+0,08^2) = 0,1 \text{ м}$	
33	417015,60	1260401,03	—	—	Метод спутниковых геодезических измерений (определений)	$M_t = \text{SQRT}(M_1^2+M_2^2) = \text{SQRT}(0,6^2+0,08^2) = 0,1 \text{ м}$	—

## 2. Сведения о частях границ уточняемого земельного участка с кадастровым номером 31:12:0702007:505

Обозначение части границ		Горизонтальное проложение (S), м	Описание прохождения части границ	Сведения о согласовании местоположения границ(согласовано/спорное)
от т.	до т.			
1	2	3	4	5
н61У	н6У	7,50	—	—
н6У	н60У	25,20	—	—
н60У	н3758У	7,50	—	—
н3758У	н61У	25,20	—	—

## 3. Характеристики уточняемого земельного участка с кадастровым номером 31:12:0702007:505

№ п/п	Наименование характеристик земельного участка	Значение характеристики
1	2	3
1.	Адрес земельного участка	—
1.1.	Сведения о местоположении земельного участка (при отсутствии адреса) в структурированном в соответствии с федеральной информационной адресной системой виде	Участок находится примерно в 25 метрах по направлению на северо-восток от ориентира жилой дом, расположенного за пределами участка, адрес ориентира: Белгородская обл., р-н Краснояружский, п. Красная Яруга, ул. Сумская, 18
1.2.	Дополнительные сведения о местоположении земельного участка	—
2.	Площадь земельного участка ± величина погрешности определения(вычисления) площади ( $P \pm \Delta P$ ), м <sup>2</sup>	189±5
3.	Формула, примененная для вычисления предельной погрешности определения площади земельного участка, с подставленными значениями и итоговые (вычисленные) значения ( $\Delta P$ ), м2	$\Delta P = 3,5 \cdot M_t \cdot \sqrt{P_{\text{док}}} = 3,5 \cdot 0,10 \cdot \sqrt{189} = 5$
4.	Площадь земельного участка согласно сведениям Единого государственного реестра недвижимости ( $P_{\text{кад}}$ ), м <sup>2</sup>	189
5.	Оценка расхождения $P$ и $P_{\text{кад}}$ ( $P - P_{\text{кад}}$ ), м <sup>2</sup>	0
6.	Предельный минимальный и максимальный размеры земельного участка ( $P_{\text{мин}}$ и $P_{\text{макс}}$ ), м <sup>2</sup>	$P_{\text{мин}}=1500$ , $P_{\text{макс}}=5000$
7.	Кадастровый или иной государственный учетный номер (инвентарный) здания, сооружения, объекта незавершенного строительства, расположенного на земельном участке	—

1	2	3
8.	Вид (виды) разрешенного использования	Для огородничества
8.1.	Дополнительные сведения об использовании земельного участка	—
9.	Сведения о земельных участках (землях общего пользования, территории общего пользования), посредством которых обеспечивается доступ	—
10.	Иные сведения	В отношении земельного участка с кадастровым номером 31:12:0702007:505 реестровая ошибка заключается в том, что фактическое местоположение земельного участка не соответствуют его координатному описанию, а именно: граница земельного участка по сведениям ЕГРН смещена относительно его фактического местоположения. Есть основания полагать, что смещение произошло из-за того, что согласно пункту 6.2.4 инструкции ГКИНП (ОНТА)-02-262-02, действующей на момент проведения кадастровых работ, следует использовать не менее четырех пунктов с известными плановыми координатами, а при проведении съемки использовалось меньшее количество пунктов. В результате исправления реестровой ошибки граница земельного участка сформирована по фактическому землепользованию, площадь земельного участка при исправлении реестровой ошибки не изменилась.

#### 4. Пояснения к сведениям об уточняемом земельном участке с кадастровым номером 31:12:0702007:505 :

1.	
----	--

#### 1. Сведения о характерных точках границ уточняемого земельного участка с кадастровым номером 31:12:0702007:506

Система координат МСК-31					Зона № 1		
Обозначение характерных точек границ	Координаты, м				Метод определения координат	Формулы, примененные для расчета средней квадратической погрешности определения координат характерных точек границ ( $M_t$ ), с подставленными в такие формулы значениями и итоговые (вычисленные) значения $M_t$ , м	Описание закрепления точки
	содержатся в Едином государственном реестре недвижимости		определены в результате выполнения комплексных кадастровых работ				
	X	Y	X	Y			
1	2	3	4	5	6	7	8
н6У	—	—	417037,72	1260404,93	Метод спутниковых геодезических измерений (определений)	$M_t = \text{SQRT}(M1^2 + M2^2) = \text{SQRT}(0,6^2 + 0,08^2) = 0,1 \text{ м}$	—

н7У	—	—	417037,70	1260412,43	Метод спутниковых геодезических измерений (определений)	$Mt = \sqrt{M1^2 + M2^2} = \sqrt{0,6^2 + 0,08^2} = 0,1 \text{ м}$	—
н56У	—	—	417012,50	1260412,35	Метод спутниковых геодезических измерений (определений)	$Mt = \sqrt{M1^2 + M2^2} = \sqrt{0,6^2 + 0,08^2} = 0,1 \text{ м}$	—
н60У	—	—	417012,52	1260404,85	Метод спутниковых геодезических измерений (определений)	$Mt = \sqrt{M1^2 + M2^2} = \sqrt{0,6^2 + 0,08^2} = 0,1 \text{ м}$	—
н6У	—	—	417037,72	1260404,93	Метод спутниковых геодезических измерений (определений)	$Mt = \sqrt{M1^2 + M2^2} = \sqrt{0,6^2 + 0,08^2} = 0,1 \text{ м}$	—
29	417040,77	1260408,61	—	—	Метод спутниковых геодезических измерений (определений)	$Mt = \sqrt{M1^2 + M2^2} = \sqrt{0,6^2 + 0,08^2} = 0,1 \text{ м}$	—
28	417040,75	1260416,11	—	—	Метод спутниковых геодезических измерений (определений)	$Mt = \sqrt{M1^2 + M2^2} = \sqrt{0,6^2 + 0,08^2} = 0,1 \text{ м}$	—
31	417015,55	1260416,03	—	—	Метод спутниковых геодезических измерений (определений)	$Mt = \sqrt{M1^2 + M2^2} = \sqrt{0,6^2 + 0,08^2} = 0,1 \text{ м}$	—
30	417015,57	1260408,53	—	—	Метод спутниковых геодезических измерений (определений)	$Mt = \sqrt{M1^2 + M2^2} = \sqrt{0,6^2 + 0,08^2} = 0,1 \text{ м}$	—

**2. Сведения о частях границ уточняемого земельного участка с кадастровым номером 31:12:0702007:506**

Обозначение части границ		Горизонтальное проложение (S), м	Описание прохождения части границ	Сведения о согласовании местоположения границ (согласовано/спорное)
от т.	до т.			
1	2	3	4	5
н6У	н7У	7,50	—	—
н7У	н56У	25,20	—	—

н56У	н60У	7,50	—	—
н60У	н6У	25,20	—	—

### 3. Характеристики уточняемого земельного участка с кадастровым номером 31:12:0702007:506

№ п/п	Наименование характеристик земельного участка	Значение характеристики
1	2	3
1.	Адрес земельного участка	—
1.1.	Сведения о местоположении земельного участка (при отсутствии адреса) в структурированном в соответствии с федеральной информационной адресной системой виде	Участок находится примерно в 30 метрах по направлению на северо-восток от ориентира жилой дом, расположенного за пределами участка, адрес ориентира: Белгородская обл., р-н Краснояружский, п. Красная Яруга, ул. Сумская, 18
1.2.	Дополнительные сведения о местоположении земельного участка	—
2.	Площадь земельного участка ± величина погрешности определения(вычисления) площади ( $P \pm \Delta P$ ), м <sup>2</sup>	189±5
3.	Формула, примененная для вычисления предельной погрешности определения площади земельного участка, с подставленными значениями и итоговые (вычисленные) значения ( $\Delta P$ ), м <sup>2</sup>	$\Delta P = 3,5 \cdot M_t \cdot \sqrt{P_{\text{ДОК}}} = 3,5 \cdot 0,10 \cdot \sqrt{189} = 5$
4.	Площадь земельного участка согласно сведениям Единого государственного реестра недвижимости ( $P_{\text{кад}}$ ), м <sup>2</sup>	189
5.	Оценка расхождения $P$ и $P_{\text{кад}}$ ( $P - P_{\text{кад}}$ ), м <sup>2</sup>	0
6.	Предельный минимальный и максимальный размеры земельного участка ( $P_{\text{мин}}$ и $P_{\text{макс}}$ ), м <sup>2</sup>	$P_{\text{мин}}=1500$ , $P_{\text{макс}}=5000$
7.	Кадастровый или иной государственный учетный номер (инвентарный) здания, сооружения, объекта незавершенного строительства, расположенного на земельном участке	—
8.	Вид (виды) разрешенного использования	Для огородничества
8.1.	Дополнительные сведения об использовании земельного участка	—
9.	Сведения о земельных участках (землях общего пользования, территории общего пользования), посредством которых обеспечивается доступ	—
10.	Иные сведения	В отношении земельного участка с кадастровым номером 31:12:0702007:506 реестровая ошибка заключается в том, что фактическое местоположение земельного участка не соответствуют его координатному описанию, а именно: граница земельного участка по сведениям ЕГРН смещена относительно его фактического местоположения. Есть основания полагать, что смещение произошло из-за того, что согласно пункту 6.2.4 инструкции ГКИНП (ОНТА)-02-262-02, действующей на момент проведения кадастровых работ, следует использовать не менее четырех пунктов с известными

<b>1</b>	<b>2</b>	<b>3</b>
		плановыми координатами, а при проведении съемки использовалось меньшее количество пунктов. В результате исправления реестровой ошибки граница земельного участка сформирована по фактическому землепользованию, площадь земельного участка при исправлении реестровой ошибки не изменилась.

**4. Пояснения к сведениям об уточняемом земельном участке с кадастровым номером 31:12:0702007:506 :**

**1.**

**1. Сведения о характерных точках границ уточняемого земельного участка с кадастровым номером 31:12:0702007:507**

Система координат МСК-31					Зона № 1		
Обозначение характерных точек границ	Координаты, м				Метод определения координат	Формулы, примененные для расчета средней квадратической погрешности определения координат характерных точек границ (M <sub>t</sub> ), с подставленными в такие формулы значениями и итоговые (вычисленные) значения M <sub>t</sub> , м	Описание закрепления точки
	содержатся в Едином государственном реестре недвижимости		определены в результате выполнения комплексных кадастровых работ				
	X	Y	X	Y			
1	2	3	4	5	6	7	8
н388У	—	—	417000,88	1260405,68	—	—	—
н371У	—	—	417001,22	1260405,71	—	—	—
н386У	—	—	417001,22	1260411,72	—	—	—
н112У	—	—	416990,61	1260411,72	—	—	—
н383У	—	—	416990,48	1260405,68	—	—	—
н390У	—	—	416991,12	1260405,66	—	—	—
н382У	—	—	416993,47	1260405,68	—	—	—
н392У	—	—	416997,89	1260405,68	—	—	—
н388У	—	—	417000,88	1260405,68	—	—	—
568	417006,52	1260405,77	—	—	Метод спутниковых геодезических измерений (определений)	$M_t = \text{SQRT}(M_1^2 + M_2^2) = \text{SQRT}(0,6^2 + 0,08^2) = 0,1 \text{ м}$	—
569	417006,50	1260411,85	—	—	Метод спутниковых геодезических измерений (определений)	$M_t = \text{SQRT}(M_1^2 + M_2^2) = \text{SQRT}(0,6^2 + 0,08^2) = 0,1 \text{ м}$	—

570	416995,76	1260411,82	—	—	Метод спутниковых геодезических измерений (определений)	$M_t = \text{SQRT}(M_1^2 + M_2^2) = \text{SQRT}(0,6^2 + 0,08^2) = 0,1 \text{ м}$	—
571	416995,78	1260405,74	—	—	Метод спутниковых геодезических измерений (определений)	$M_t = \text{SQRT}(M_1^2 + M_2^2) = \text{SQRT}(0,6^2 + 0,08^2) = 0,1 \text{ м}$	—

## 2. Сведения о частях границ уточняемого земельного участка с кадастровым номером 31:12:0702007:507

Обозначение части границ		Горизонтальное проложение (S), м	Описание прохождения части границ	Сведения о согласовании местоположения границ (согласовано/спорное)
от т.	до т.			
1	2	3	4	5
н388У	н371У	0,34	—	—
н371У	н386У	6,01	—	—
н386У	н112У	10,61	—	—
н112У	н383У	6,04	—	—
н383У	н390У	0,64	—	—
н390У	н382У	2,35	—	—
н382У	н392У	4,42	—	—
н392У	н388У	2,99	—	—

## 3. Характеристики уточняемого земельного участка с кадастровым номером 31:12:0702007:507

№ п/п	Наименование характеристик земельного участка	Значение характеристики
1	2	3
1.	Адрес земельного участка	—
1.1.	Сведения о местоположении земельного участка (при отсутствии адреса) в структурированном в соответствии с федеральной информационной адресной системой виде	Белгородская обл., р-н Краснояружский, п. Красная Яруга, ул. Сумская, 18/4
1.2.	Дополнительные сведения о местоположении земельного участка	—
2.	Площадь земельного участка ± величина погрешности определения (вычисления) площади ( $P \pm \Delta P$ ), м <sup>2</sup>	64±3
3.	Формула, примененная для вычисления предельной погрешности определения площади земельного участка, с подставленными значениями и итоговые (вычисленные) значения ( $\Delta P$ ), м <sup>2</sup>	$\Delta P = 3,5 \cdot M_t \cdot \sqrt{P_{\text{док}}} = 3,5 \cdot 0,10 \cdot \sqrt{65} = 3$
4.	Площадь земельного участка согласно сведениям Единого государственного реестра недвижимости ( $P_{\text{кад}}$ ), м <sup>2</sup>	65
5.	Оценка расхождения $P$ и $P_{\text{кад}}$ ( $P - P_{\text{кад}}$ ), м <sup>2</sup>	-1



1	2	3
6.	Предельный минимальный и максимальный размеры земельного участка (Р <sub>мин</sub> и Р <sub>макс</sub> ), м <sup>2</sup>	Р <sub>мин</sub> =1500, Р <sub>макс</sub> =5000
7.	Кадастровый или иной государственный учетный номер (инвентарный) здания, сооружения, объекта незавершенного строительства, расположенного на земельном участке	31:12:0702007:660
8.	Вид (виды) разрешенного использования	Под жилым домом
8.1.	Дополнительные сведения об использовании земельного участка	—
9.	Сведения о земельных участках (землях общего пользования, территории общего пользования), посредством которых обеспечивается доступ	—
10.	Иные сведения	—

**4. Пояснения к сведениям об уточняемом земельном участке с кадастровым номером 31:12:0702007:507 :**

1.

**1. Сведения о характерных точках границ уточняемого земельного участка с кадастровым номером 31:12:0702007:510**

Система координат МСК-31					Зона № 1		
Обозначение характерных точек границ	Координаты, м				Метод определения координат	Формулы, примененные для расчета средней квадратической погрешности определения координат характерных точек границ (M <sub>t</sub> ), с подставленными в такие формулы значениями и итоговые (вычисленные) значения M <sub>t</sub> , м	Описание закрепления точки
	содержатся в Едином государственном реестре недвижимости		определены в результате выполнения комплексных кадастровых работ				
	X	Y	X	Y			
1	2	3	4	5	6	7	8
н113У	—	—	417001,24	1260400,91	—	—	—
н371У	—	—	417001,22	1260405,71	—	—	—
н388У	—	—	417000,88	1260405,68	—	—	—
н392У	—	—	416997,89	1260405,68	—	—	—
н382У	—	—	416993,47	1260405,68	—	—	—
н390У	—	—	416991,12	1260405,66	—	—	—
н383У	—	—	416990,48	1260405,68	—	—	—
н384У	—	—	416990,50	1260400,88	—	—	—
н385У	—	—	416991,03	1260400,94	—	—	—
н387У	—	—	417000,89	1260400,94	—	—	—
н113У	—	—	417001,24	1260400,91	—	—	—
572	417006,54	1260400,97	—	—	Метод спутниковых	$M_t = \text{SQRT}(M_1^2 + M_2^2) =$	—

					геодезических измерений (определений)	$\text{SQRT}(0,6^2+0,08^2) = 0,1 \text{ м}$	
568	417006,52	1260405,77	—	—	Метод спутниковых геодезических измерений (определений)	$M_t = \text{SQRT}(M_1^2+M_2^2) = \text{SQRT}(0,6^2+0,08^2) = 0,1 \text{ м}$	—
571	416995,78	1260405,74	—	—	Метод спутниковых геодезических измерений (определений)	$M_t = \text{SQRT}(M_1^2+M_2^2) = \text{SQRT}(0,6^2+0,08^2) = 0,1 \text{ м}$	—
573	416995,80	1260400,94	—	—	Метод спутниковых геодезических измерений (определений)	$M_t = \text{SQRT}(M_1^2+M_2^2) = \text{SQRT}(0,6^2+0,08^2) = 0,1 \text{ м}$	—

## 2. Сведения о частях границ уточняемого земельного участка с кадастровым номером 31:12:0702007:510

Обозначение части границ		Горизонтальное проложение (S), м	Описание прохождения части границ	Сведения о согласовании местоположения границ(согласовано/спорное)
от т.	до т.			
1	2	3	4	5
н113У	н371У	4,80	—	—
н371У	н388У	0,34	—	—
н388У	н392У	2,99	—	—
н392У	н382У	4,42	—	—
н382У	н390У	2,35	—	—
н390У	н383У	0,64	—	—
н383У	н384У	4,80	—	—
н384У	н385У	0,53	—	—
н385У	н387У	9,86	—	—
н387У	н113У	0,35	—	—

## 3. Характеристики уточняемого земельного участка с кадастровым номером 31:12:0702007:510

№ п/п	Наименование характеристик земельного участка	Значение характеристики
1	2	3
1.	Адрес земельного участка	—
1.1.	Сведения о местоположении земельного участка (при отсутствии адреса) в структурированном в соответствии с федеральной информационной адресной системой виде	Белгородская обл., р-н Краснояружский, п. Красная Яруга, ул. Сумская, 18/3

1	2	3
1.2.	Дополнительные сведения о местоположении земельного участка	—
2.	Площадь земельного участка ± величина погрешности определения (вычисления) площади ( $P \pm \Delta P$ ), м <sup>2</sup>	51±3
3.	Формула, примененная для вычисления предельной погрешности определения площади земельного участка, с подставленными значениями и итоговые (вычисленные) значения ( $\Delta P$ ), м <sup>2</sup>	$\Delta P = 3,5 \cdot M_t \cdot \sqrt{P_{\text{ДОК}}} = 3,5 \cdot 0,10 \cdot \sqrt{52} = 3$
4.	Площадь земельного участка согласно сведениям Единого государственного реестра недвижимости ( $P_{\text{кад}}$ ), м <sup>2</sup>	52
5.	Оценка расхождения $P$ и $P_{\text{кад}}$ ( $P - P_{\text{кад}}$ ), м <sup>2</sup>	-1
6.	Предельный минимальный и максимальный размеры земельного участка ( $P_{\text{мин}}$ и $P_{\text{макс}}$ ), м <sup>2</sup>	$P_{\text{мин}}=1500$ , $P_{\text{макс}}=5000$
7.	Кадастровый или иной государственный учетный номер (инвентарный) здания, сооружения, объекта незавершенного строительства, расположенного на земельном участке	31:12:0702007:665
8.	Вид (виды) разрешенного использования	Под жилым домом
8.1.	Дополнительные сведения об использовании земельного участка	—
9.	Сведения о земельных участках (землях общего пользования, территории общего пользования), посредством которых обеспечивается доступ	—
10.	Иные сведения	—

**4. Пояснения к сведениям об уточняемом земельном участке с кадастровым номером 31:12:0702007:510 :**

1.

**1. Сведения о характерных точках границ уточняемого земельного участка с кадастровым номером 31:12:0702007:513**

Система координат МСК-31					Зона № 1		
Обозначение характерных точек границ	Координаты, м				Метод определения координат	Формулы, примененные для расчета средней квадратической погрешности определения координат характерных точек границ ( $M_t$ ), с подставленными в такие формулы значениями и итоговые (вычисленные) значения $M_t$ , м	Описание закрепления точки
	содержатся в Едином государственном реестре недвижимости		определены в результате выполнения комплексных кадастровых работ				
	X	Y	X	Y			
1	2	3	4	5	6	7	8
н53У	—	—	417038,78	1260362,21	Метод спутниковых геодезических измерений	$M_t = \text{SQRT}(M1^2 + M2^2) = \text{SQRT}(0,6^2 + 0,08^2) = 0,1 \text{ м}$	—

					(определений)		
н54У	—	—	417038,75	1260372,21	Метод спутниковых геодезических измерений (определений)	$Mt = \sqrt{M1^2 + M2^2} = \sqrt{0,6^2 + 0,08^2} = 0,1 \text{ м}$	—
н3759У	—	—	417014,06	1260372,13	Метод спутниковых геодезических измерений (определений)	$Mt = \sqrt{M1^2 + M2^2} = \sqrt{0,6^2 + 0,08^2} = 0,1 \text{ м}$	—
н3762У	—	—	417014,09	1260362,13	Метод спутниковых геодезических измерений (определений)	$Mt = \sqrt{M1^2 + M2^2} = \sqrt{0,6^2 + 0,08^2} = 0,1 \text{ м}$	—
н53У	—	—	417038,78	1260362,21	Метод спутниковых геодезических измерений (определений)	$Mt = \sqrt{M1^2 + M2^2} = \sqrt{0,6^2 + 0,08^2} = 0,1 \text{ м}$	—
34	417040,90	1260366,11	—	—	Метод спутниковых геодезических измерений (определений)	$Mt = \sqrt{M1^2 + M2^2} = \sqrt{0,6^2 + 0,08^2} = 0,1 \text{ м}$	—
35	417040,87	1260376,11	—	—	Метод спутниковых геодезических измерений (определений)	$Mt = \sqrt{M1^2 + M2^2} = \sqrt{0,6^2 + 0,08^2} = 0,1 \text{ м}$	—
36	417016,18	1260376,03	—	—	Метод спутниковых геодезических измерений (определений)	$Mt = \sqrt{M1^2 + M2^2} = \sqrt{0,6^2 + 0,08^2} = 0,1 \text{ м}$	—
37	417016,21	1260366,03	—	—	Метод спутниковых геодезических измерений (определений)	$Mt = \sqrt{M1^2 + M2^2} = \sqrt{0,6^2 + 0,08^2} = 0,1 \text{ м}$	—

**2. Сведения о частях границ уточняемого земельного участка с кадастровым номером 31:12:0702007:513**

Обозначение части границ		Горизонтальное проложение (S), м	Описание прохождения части границ	Сведения о согласовании местоположения границ (согласовано/спорное)
от т.	до т.			
1	2	3	4	5
н53У	н54У	10,00	—	—

н54У	н3759У	24,69	—	—
н3759У	н3762У	10,00	—	—
н3762У	н53У	24,69	—	—

### 3. Характеристики уточняемого земельного участка с кадастровым номером 31:12:0702007:513

№ п/п	Наименование характеристик земельного участка	Значение характеристики
1	2	3
1.	Адрес земельного участка	—
1.1.	Сведения о местоположении земельного участка (при отсутствии адреса) в структурированном в соответствии с федеральной информационной адресной системой виде	участок находится примерно в 25 метрах по направлению на север от ориентира жилой дом, расположенного за пределами участка, адрес ориентира: Белгородская обл., р-н Краснояружский, п. Красная Яруга, ул. Сумская, 17
1.2.	Дополнительные сведения о местоположении земельного участка	—
2.	Площадь земельного участка ± величина погрешности определения(вычисления) площади ( $P \pm \Delta P$ ), м <sup>2</sup>	247±6
3.	Формула, примененная для вычисления предельной погрешности определения площади земельного участка, с подставленными значениями и итоговые (вычисленные) значения ( $\Delta P$ ), м <sup>2</sup>	$\Delta P = 3,5 \cdot M_t \cdot \sqrt{P_{\text{ДОК}}} = 3,5 \cdot 0,10 \cdot \sqrt{247} = 6$
4.	Площадь земельного участка согласно сведениям Единого государственного реестра недвижимости ( $P_{\text{кад}}$ ), м <sup>2</sup>	247
5.	Оценка расхождения $P$ и $P_{\text{кад}}$ ( $P - P_{\text{кад}}$ ), м <sup>2</sup>	0
6.	Предельный минимальный и максимальный размеры земельного участка ( $P_{\text{мин}}$ и $P_{\text{макс}}$ ), м <sup>2</sup>	$P_{\text{мин}}=1500, P_{\text{макс}}=5000$
7.	Кадастровый или иной государственный учетный номер (инвентарный) здания, сооружения, объекта незавершенного строительства, расположенного на земельном участке	—
8.	Вид (виды) разрешенного использования	Для огородничества
8.1.	Дополнительные сведения об использовании земельного участка	—
9.	Сведения о земельных участках (землях общего пользования, территории общего пользования), посредством которых обеспечивается доступ	—
10.	Иные сведения	В отношении земельного участка с кадастровым номером 31:12:0702007:513 реестровая ошибка заключается в том, что фактическое местоположение земельного участка не соответствуют его координатному описанию, а именно: граница земельного участка по сведениям ЕГРН смещена относительно его фактического местоположения. Есть основания полагать, что смещение произошло из-за того, что согласно пункту 6.2.4 инструкции ГКИНП (ОНТА)-02-262-02, действующей на момент проведения кадастровых работ,

<b>1</b>	<b>2</b>	<b>3</b>
		следует использовать не менее четырех пунктов с известными плановыми координатами, а при проведении съемки использовалось меньшее количество пунктов. В результате исправления реестровой ошибки граница земельного участка сформирована по фактическому землепользованию, площадь земельного участка при исправлении реестровой ошибки не изменилась.

**4. Пояснения к сведениям об уточняемом земельном участке с кадастровым номером 31:12:0702007:513 :**

1.

**1. Сведения о характерных точках границ уточняемого земельного участка с кадастровым номером 31:12:0702007:515**

Система координат МСК-31

Зона № 1

Обозначение характерных точек границ	Координаты, м				Метод определения координат	Формулы, примененные для расчета средней квадратической погрешности определения координат характерных точек границ ( $M_t$ ), с подставленными в такие формулы значениями и итоговые (вычисленные) значения $M_t$ , м	Описание закрепления точки
	содержатся в Едином государственном реестре недвижимости		определены в результате выполнения комплексных кадастровых работ				
	X	Y	X	Y			
1	2	3	4	5	6	7	8
н373У	—	—	417000,63	1260375,04	—	—	—
н372У	—	—	417000,63	1260380,50	—	—	—
н376У	—	—	416989,09	1260380,53	—	—	—
н374У	—	—	416989,08	1260374,91	—	—	—
н377У	—	—	416990,84	1260374,93	—	—	—
н378У	—	—	417000,00	1260375,05	—	—	—
н373У	—	—	417000,63	1260375,04	—	—	—
674	417007,20	1260374,80	—	—	Метод спутниковых геодезических измерений (определений)	$M_t = \text{SQRT}(M_1^2 + M_2^2) = \text{SQRT}(0,6^2 + 0,08^2) = 0,1 \text{ м}$	—
676	417007,19	1260380,29	—	—	Метод спутниковых геодезических измерений (определений)	$M_t = \text{SQRT}(M_1^2 + M_2^2) = \text{SQRT}(0,6^2 + 0,08^2) = 0,1 \text{ м}$	—
677	416995,83	1260380,25	—	—	Метод спутниковых	$M_t = \text{SQRT}(M_1^2 + M_2^2) =$	—

					геодезических измерений (определений)	$\text{SQRT}(0,6^2+0,08^2) = 0,1 \text{ м}$	
675	416995,84	1260374,77	—	—	Метод спутниковых геодезических измерений (определений)	$M_t = \text{SQRT}(M_1^2+M_2^2) = \text{SQRT}(0,6^2+0,08^2) = 0,1 \text{ м}$	—

## 2. Сведения о частях границ уточняемого земельного участка с кадастровым номером 31:12:0702007:515

Обозначение части границ		Горизонтальное проложение (S), м	Описание прохождения части границ	Сведения о согласовании местоположения границ(согласовано/спорное)
от т.	до т.			
1	2	3	4	5
н373У	н372У	5,46	—	—
н372У	н376У	11,54	—	—
н376У	н374У	5,62	—	—
н374У	н377У	1,76	—	—
н377У	н378У	9,16	—	—
н378У	н373У	0,63	—	—

## 3. Характеристики уточняемого земельного участка с кадастровым номером 31:12:0702007:515

№ п/п	Наименование характеристик земельного участка	Значение характеристики
1	2	3
1.	Адрес земельного участка	—
1.1.	Сведения о местоположении земельного участка (при отсутствии адреса) в структурированном в соответствии с федеральной информационной адресной системой виде	Белгородская обл., р-н Краснояружский, п. Красная Яруга, ул. Сумская, 17/3
1.2.	Дополнительные сведения о местоположении земельного участка	—
2.	Площадь земельного участка ± величина погрешности определения(вычисления) площади ( $P \pm \Delta P$ ), м <sup>2</sup>	64±3
3.	Формула, примененная для вычисления предельной погрешности определения площади земельного участка, с подставленными значениями и итоговые (вычисленные) значения ( $\Delta P$ ), м <sup>2</sup>	$\Delta P = 3,5 \cdot M_t \cdot \sqrt{P_{\text{ДОК}}} = 3,5 \cdot 0,10 \cdot \sqrt{62} = 3$
4.	Площадь земельного участка согласно сведениям Единого государственного реестра недвижимости ( $P_{\text{кад}}$ ), м <sup>2</sup>	62
5.	Оценка расхождения $P$ и $P_{\text{кад}}$ ( $P - P_{\text{кад}}$ ), м <sup>2</sup>	2
6.	Предельный минимальный и максимальный размеры земельного участка ( $P_{\text{мин}}$ и $P_{\text{макс}}$ ), м <sup>2</sup>	$P_{\text{мин}}=1500, P_{\text{макс}}=5000$
7.	Кадастровый или иной государственный учетный номер (инвентарный)	31:12:0702007:659, 31:12:0702007:666

1	2	3
	здания, сооружения, объекта незавершенного строительства, расположенного на земельном участке	
8.	Вид (виды) разрешенного использования	Под жилым домом
8.1.	Дополнительные сведения об использовании земельного участка	—
9.	Сведения о земельных участках (землях общего пользования, территории общего пользования), посредством которых обеспечивается доступ	—
10.	Иные сведения	—

**4. Пояснения к сведениям об уточняемом земельном участке с кадастровым номером 31:12:0702007:515 :**

1.

**1. Сведения о характерных точках границ уточняемого земельного участка с кадастровым номером 31:12:0702007:516**

Система координат МСК-31

Зона № 1

Обозначение характерных точек границ	Координаты, м				Метод определения координат	Формулы, примененные для расчета средней квадратической погрешности определения координат характерных точек границ ( $M_t$ ), с подставленными в такие формулы значениями и итоговые (вычисленные) значения $M_t$ , м	Описание закрепления точки
	содержатся в Едином государственном реестре недвижимости		определены в результате выполнения комплексных кадастровых работ				
	X	Y	X	Y			
1	2	3	4	5	6	7	8
н370У	—	—	417000,68	1260361,43	—	—	—
н381У	—	—	417000,71	1260367,13	—	—	—
н379У	—	—	417000,01	1260367,14	—	—	—
н380У	—	—	416990,83	1260367,22	—	—	—
н375У	—	—	416989,08	1260367,22	—	—	—
н369У	—	—	416989,07	1260361,64	—	—	—
н370У	—	—	417000,68	1260361,43	—	—	—
670	417007,24	1260361,68	—	—	Метод спутниковых геодезических измерений (определений)	$M_t = \text{SQRT}(M_1^2 + M_2^2) = \text{SQRT}(0,6^2 + 0,08^2) = 0,1 \text{ м}$	—
671	417007,23	1260367,16	—	—	Метод спутниковых геодезических измерений (определений)	$M_t = \text{SQRT}(M_1^2 + M_2^2) = \text{SQRT}(0,6^2 + 0,08^2) = 0,1 \text{ м}$	—



672	416995,87	1260367,13	—	—	Метод спутниковых геодезических измерений (определений)	$M_t = \text{SQRT}(M_1^2 + M_2^2) = \text{SQRT}(0,6^2 + 0,08^2) = 0,1 \text{ м}$	—
673	416995,88	1260361,64	—	—	Метод спутниковых геодезических измерений (определений)	$M_t = \text{SQRT}(M_1^2 + M_2^2) = \text{SQRT}(0,6^2 + 0,08^2) = 0,1 \text{ м}$	—

## 2. Сведения о частях границ уточняемого земельного участка с кадастровым номером 31:12:0702007:516

Обозначение части границ		Горизонтальное проложение (S), м	Описание прохождения части границ	Сведения о согласовании местоположения границ (согласовано/спорное)
от т.	до т.			
1	2	3	4	5
н370У	н381У	5,70	—	—
н381У	н379У	0,70	—	—
н379У	н380У	9,18	—	—
н380У	н375У	1,75	—	—
н375У	н369У	5,58	—	—
н369У	н370У	11,61	—	—

## 3. Характеристики уточняемого земельного участка с кадастровым номером 31:12:0702007:516

№ п/п	Наименование характеристик земельного участка	Значение характеристики
1	2	3
1.	Адрес земельного участка	—
1.1.	Сведения о местоположении земельного участка (при отсутствии адреса) в структурированном в соответствии с федеральной информационной адресной системой виде	Белгородская обл., р-н Краснояружский, п. Красная Яруга, ул. Сумская, 17/1
1.2.	Дополнительные сведения о местоположении земельного участка	—
2.	Площадь земельного участка ± величина погрешности определения (вычисления) площади ( $P \pm \Delta P$ ), м <sup>2</sup>	66±3
3.	Формула, примененная для вычисления предельной погрешности определения площади земельного участка, с подставленными значениями и итоговые (вычисленные) значения ( $\Delta P$ ), м <sup>2</sup>	$\Delta P = 3,5 \cdot M_t \cdot \sqrt{P_{\text{ДОК}}} = 3,5 \cdot 0,10 \cdot \sqrt{62} = 3$
4.	Площадь земельного участка согласно сведениям Единого государственного реестра недвижимости ( $P_{\text{кад}}$ ), м <sup>2</sup>	62
5.	Оценка расхождения $P$ и $P_{\text{кад}}$ ( $P - P_{\text{кад}}$ ), м <sup>2</sup>	4
6.	Предельный минимальный и максимальный размеры земельного участка ( $P_{\text{мин}}$ и $P_{\text{макс}}$ ), м <sup>2</sup>	$P_{\text{мин}}=1500, P_{\text{макс}}=5000$

1	2	3
7.	Кадастровый или иной государственный учетный номер (инвентарный) здания, сооружения, объекта незавершенного строительства, расположенного на земельном участке	31:12:0702007:663
8.	Вид (виды) разрешенного использования	Под жилым домом
8.1.	Дополнительные сведения об использовании земельного участка	—
9.	Сведения о земельных участках (землях общего пользования, территории общего пользования), посредством которых обеспечивается доступ	—
10.	Иные сведения	—

**4. Пояснения к сведениям об уточняемом земельном участке с кадастровым номером 31:12:0702007:516 :**

1.

**1. Сведения о характерных точках границ уточняемого земельного участка с кадастровым номером 31:12:0702007:517**

Система координат МСК-31					Зона № 1		
Обозначение характерных точек границ	Координаты, м				Метод определения координат	Формулы, примененные для расчета средней квадратической погрешности определения координат характерных точек границ ( $M_t$ ), с подставленными в такие формулы значениями и итоговые (вычисленные) значения $M_t$ , м	Описание закрепления точки
	содержатся в Едином государственном реестре недвижимости		определены в результате выполнения комплексных кадастровых работ				
	X	Y	X	Y			
1	2	3	4	5	6	7	8
н381У	—	—	417000,71	1260367,13	—	—	—
н373У	—	—	417000,63	1260375,04	—	—	—
н378У	—	—	417000,00	1260375,05	—	—	—
н377У	—	—	416990,84	1260374,93	—	—	—
н374У	—	—	416989,08	1260374,91	—	—	—
н375У	—	—	416989,08	1260367,22	—	—	—
н380У	—	—	416990,83	1260367,22	—	—	—
н379У	—	—	417000,01	1260367,14	—	—	—
н381У	—	—	417000,71	1260367,13	—	—	—
671	417007,23	1260367,16	—	—	Метод спутниковых геодезических измерений (определений)	$M_t = \text{SQRT}(M_1^2 + M_2^2) = \text{SQRT}(0,6^2 + 0,08^2) = 0,1 \text{ м}$	—
674	417007,20	1260374,80	—	—	Метод спутниковых	$M_t = \text{SQRT}(M_1^2 + M_2^2) =$	—

					геодезических измерений (определений)	$\text{SQRT}(0,6^2+0,08^2) = 0,1 \text{ м}$	
675	416995,84	1260374,77	—	—	Метод спутниковых геодезических измерений (определений)	$M_t = \text{SQRT}(M_1^2+M_2^2) = \text{SQRT}(0,6^2+0,08^2) = 0,1 \text{ м}$	—
672	416995,87	1260367,13	—	—	Метод спутниковых геодезических измерений (определений)	$M_t = \text{SQRT}(M_1^2+M_2^2) = \text{SQRT}(0,6^2+0,08^2) = 0,1 \text{ м}$	—

## 2. Сведения о частях границ уточняемого земельного участка с кадастровым номером 31:12:0702007:517

Обозначение части границ		Горизонтальное проложение (S), м	Описание прохождения части границ	Сведения о согласовании местоположения границ(согласовано/спорное)
от т.	до т.			
1	2	3	4	5
н381У	н373У	7,91	—	—
н373У	н378У	0,63	—	—
н378У	н377У	9,16	—	—
н377У	н374У	1,76	—	—
н374У	н375У	7,69	—	—
н375У	н380У	1,75	—	—
н380У	н379У	9,18	—	—
н379У	н381У	0,70	—	—

## 3. Характеристики уточняемого земельного участка с кадастровым номером 31:12:0702007:517

№ п/п	Наименование характеристик земельного участка	Значение характеристики
1	2	3
1.	Адрес земельного участка	—
1.1.	Сведения о местоположении земельного участка (при отсутствии адреса) в структурированном в соответствии с федеральной информационной адресной системой виде	Белгородская обл., р-н Краснояружский, п. Красная Яруга, ул. Сумская, 17/2
1.2.	Дополнительные сведения о местоположении земельного участка	—
2.	Площадь земельного участка ± величина погрешности определения(вычисления) площади ( $P \pm \Delta P$ ), м <sup>2</sup>	90±3
3.	Формула, примененная для вычисления предельной погрешности определения площади земельного участка, с подставленными значениями и итоговые (вычисленные) значения ( $\Delta P$ ), м2	$\Delta P = 3,5 \cdot M_t \cdot \sqrt{P_{\text{ДОК}}} = 3,5 \cdot 0,10 \cdot \sqrt{87} = 3$

1	2	3
4.	Площадь земельного участка согласно сведениям Единого государственного реестра недвижимости (Ркад), м <sup>2</sup>	87
5.	Оценка расхождения Р и Ркад (Р – Ркад), м <sup>2</sup>	3
6.	Предельный минимальный и максимальный размеры земельного участка (Рмин и Рмакс), м <sup>2</sup>	Рмин=1500, Рмакс=5000
7.	Кадастровый или иной государственный учетный номер (инвентарный) здания, сооружения, объекта незавершенного строительства, расположенного на земельном участке	31:12:0702007:663, 31:12:0702007:666
8.	Вид (виды) разрешенного использования	Под жилым домом
8.1.	Дополнительные сведения об использовании земельного участка	—
9.	Сведения о земельных участках (землях общего пользования, территории общего пользования), посредством которых обеспечивается доступ	—
10.	Иные сведения	—

**4. Пояснения к сведениям об уточняемом земельном участке с кадастровым номером 31:12:0702007:517 :**

1.

**1. Сведения о характерных точках границ уточняемого земельного участка с кадастровым номером 31:12:0702007:523**

Система координат МСК-31

Зона № 1

Обозначение характерных точек границ	Координаты, м				Метод определения координат	Формулы, примененные для расчета средней квадратической погрешности определения координат характерных точек границ (M <sub>t</sub> ), с подставленными в такие формулы значениями и итоговые (вычисленные) значения M <sub>t</sub> , м	Описание закрепления точки
	содержатся в Едином государственном реестре недвижимости		определены в результате выполнения комплексных кадастровых работ				
	X	Y	X	Y			
1	2	3	4	5	6	7	8
н108У	—	—	416971,57	1260415,09	Метод спутниковых геодезических измерений (определений)	$M_t = \text{SQRT}(M_1^2 + M_2^2) = \text{SQRT}(0,6^2 + 0,08^2) = 0,1 \text{ м}$	—
н80У	—	—	416971,23	1260445,20	Метод спутниковых геодезических измерений (определений)	$M_t = \text{SQRT}(M_1^2 + M_2^2) = \text{SQRT}(0,6^2 + 0,08^2) = 0,1 \text{ м}$	—
н83У	—	—	416921,26	1260445,00	Метод спутниковых	$M_t = \text{SQRT}(M_1^2 + M_2^2) =$	—

					геодезических измерений (определений)	$\text{SQRT}(0,6^2+0,08^2) = 0,1 \text{ м}$	
н109У	—	—	416921,04	1260415,53	Метод спутниковых геодезических измерений (определений)	$Mt = \text{SQRT}(M1^2+M2^2) = \text{SQRT}(0,6^2+0,08^2) = 0,1 \text{ м}$	—
н108У	—	—	416971,57	1260415,09	Метод спутниковых геодезических измерений (определений)	$Mt = \text{SQRT}(M1^2+M2^2) = \text{SQRT}(0,6^2+0,08^2) = 0,1 \text{ м}$	—
126	416978,75	1260415,92	—	—	Метод спутниковых геодезических измерений (определений)	$Mt = \text{SQRT}(M1^2+M2^2) = \text{SQRT}(0,6^2+0,08^2) = 0,1 \text{ м}$	—
127	416978,66	1260445,92	—	—	Метод спутниковых геодезических измерений (определений)	$Mt = \text{SQRT}(M1^2+M2^2) = \text{SQRT}(0,6^2+0,08^2) = 0,1 \text{ м}$	—
128	416928,66	1260445,77	—	—	Метод спутниковых геодезических измерений (определений)	$Mt = \text{SQRT}(M1^2+M2^2) = \text{SQRT}(0,6^2+0,08^2) = 0,1 \text{ м}$	—
125	416928,75	1260415,78	—	—	Метод спутниковых геодезических измерений (определений)	$Mt = \text{SQRT}(M1^2+M2^2) = \text{SQRT}(0,6^2+0,08^2) = 0,1 \text{ м}$	—

**2. Сведения о частях границ уточняемого земельного участка с кадастровым номером 31:12:0702007:523**

Обозначение части границ		Горизонтальное проложение (S), м	Описание прохождения части границ	Сведения о согласовании местоположения границ(согласовано/спорное)
от т.	до т.			
1	2	3	4	5
н108У	н80У	30,11	—	—
н80У	н83У	49,97	—	—
н83У	н109У	29,47	—	—
н109У	н108У	50,53	—	—

3. Характеристики уточняемого земельного участка с кадастровым номером 31:12:0702007:523		
№ п/п	Наименование характеристик земельного участка	Значение характеристики
1	2	3
1.	Адрес земельного участка	—
1.1.	Сведения о местоположении земельного участка (при отсутствии адреса) в структурированном в соответствии с федеральной информационной адресной системой виде	Белгородская обл., р-н Краснояружский, п. Красная Яруга, ул. Сумская, дом 14
1.2.	Дополнительные сведения о местоположении земельного участка	—
2.	Площадь земельного участка ± величина погрешности определения(вычисления) площади ( $P \pm \Delta P$ ), м <sup>2</sup>	1497±14
3.	Формула, примененная для вычисления предельной погрешности определения площади земельного участка, с подставленными значениями и итоговые (вычисленные) значения ( $\Delta P$ ), м <sup>2</sup>	$\Delta P = 3,5 \cdot M_t \cdot \sqrt{P_{\text{ДОК}}} = 3,5 \cdot 0,10 \cdot \sqrt{1500} = 14$
4.	Площадь земельного участка согласно сведениям Единого государственного реестра недвижимости ( $P_{\text{кад}}$ ), м <sup>2</sup>	1500
5.	Оценка расхождения $P$ и $P_{\text{кад}}$ ( $P - P_{\text{кад}}$ ), м <sup>2</sup>	-3
6.	Предельный минимальный и максимальный размеры земельного участка ( $P_{\text{мин}}$ и $P_{\text{макс}}$ ), м <sup>2</sup>	$P_{\text{мин}}=1500, P_{\text{макс}}=5000$
7.	Кадастровый или иной государственный учетный номер (инвентарный) здания, сооружения, объекта незавершенного строительства, расположенного на земельном участке	31:12:0702007:683
8.	Вид (виды) разрешенного использования	Для индивидуального жилищного строительства
8.1.	Дополнительные сведения об использовании земельного участка	—
9.	Сведения о земельных участках (землях общего пользования, территории общего пользования), посредством которых обеспечивается доступ	—
10.	Иные сведения	В отношении земельного участка с кадастровым номером 31:12:0702007:523 реестровая ошибка заключается в том, что фактическое местоположение земельного участка не соответствует его координатному описанию, а именно: граница земельного участка по сведениям ЕГРН смещена относительно его фактического местоположения. Есть основания полагать, что смещение произошло из-за того, что согласно пункту 6.2.4 инструкции ГКИНП (ОНТА)-02-262-02, действующей на момент проведения кадастровых работ, следует использовать не менее четырех пунктов с известными плановыми координатами, а при проведении съемки использовалось меньшее количество пунктов. В результате исправления реестровой ошибки граница земельного участка сформирована по фактическому землепользованию, площадь земельного участка при исправлении

<b>1</b>	<b>2</b>	<b>3</b>
		составляет 1497 кв.м, при этом площадь земельного участка по сведениям ЕГРН – 1500 кв.м. Уменьшение площади земельного участка 0,2% в допустимых пределах.

**4. Пояснения к сведениям об уточняемом земельном участке с кадастровым номером 31:12:0702007:523 :**

1.

**1. Сведения о характерных точках границ уточняемого земельного участка с кадастровым номером 31:12:0702007:633**

Система координат МСК-31					Зона № 1		
Обозначение характерных точек границ	Координаты, м				Метод определения координат	Формулы, примененные для расчета средней квадратической погрешности определения координат характерных точек границ (M <sub>t</sub> ), с подставленными в такие формулы значениями и итоговые (вычисленные) значения M <sub>t</sub> , м	Описание закрепления точки
	содержатся в Едином государственном реестре недвижимости		определены в результате выполнения комплексных кадастровых работ				
	X	Y	X	Y			
1	2	3	4	5	6	7	8
н38У	—	—	417088,91	1260750,00	Метод спутниковых геодезических измерений (определений)	$M_t = \text{SQRT}(M_1^2 + M_2^2) = \text{SQRT}(0,6^2 + 0,08^2) = 0,1 \text{ м}$	—
н40У	—	—	417089,25	1260780,35	Метод спутниковых геодезических измерений (определений)	$M_t = \text{SQRT}(M_1^2 + M_2^2) = \text{SQRT}(0,6^2 + 0,08^2) = 0,1 \text{ м}$	—
н41У	—	—	417038,82	1260781,28	Метод спутниковых геодезических измерений (определений)	$M_t = \text{SQRT}(M_1^2 + M_2^2) = \text{SQRT}(0,6^2 + 0,08^2) = 0,1 \text{ м}$	—
н39У	—	—	417038,99	1260749,97	Метод спутниковых геодезических измерений (определений)	$M_t = \text{SQRT}(M_1^2 + M_2^2) = \text{SQRT}(0,6^2 + 0,08^2) = 0,1 \text{ м}$	—
н38У	—	—	417088,91	1260750,00	Метод спутниковых геодезических измерений	$M_t = \text{SQRT}(M_1^2 + M_2^2) = \text{SQRT}(0,6^2 + 0,08^2) = 0,1 \text{ м}$	—

					(определений)		
86	417094,76	1260752,28	—	—	Метод спутниковых геодезических измерений (определений)	$M_t = \text{SQRT}(M_1^2 + M_2^2) = \text{SQRT}(0,6^2 + 0,08^2) = 0,1 \text{ м}$	—
89	417094,67	1260782,28	—	—	Метод спутниковых геодезических измерений (определений)	$M_t = \text{SQRT}(M_1^2 + M_2^2) = \text{SQRT}(0,6^2 + 0,08^2) = 0,1 \text{ м}$	—
90	417044,67	1260782,13	—	—	Метод спутниковых геодезических измерений (определений)	$M_t = \text{SQRT}(M_1^2 + M_2^2) = \text{SQRT}(0,6^2 + 0,08^2) = 0,1 \text{ м}$	—
87	417044,76	1260752,13	—	—	Метод спутниковых геодезических измерений (определений)	$M_t = \text{SQRT}(M_1^2 + M_2^2) = \text{SQRT}(0,6^2 + 0,08^2) = 0,1 \text{ м}$	—

## 2. Сведения о частях границ уточняемого земельного участка с кадастровым номером 31:12:0702007:633

Обозначение части границ		Горизонтальное проложение (S), м	Описание прохождения части границ	Сведения о согласовании местоположения границ (согласовано/спорное)
от т.	до т.			
1	2	3	4	5
н38У	н40У	30,35	—	—
н40У	н41У	50,44	—	—
н41У	н39У	31,31	—	—
н39У	н38У	49,92	—	—

## 3. Характеристики уточняемого земельного участка с кадастровым номером 31:12:0702007:633

№ п/п	Наименование характеристик земельного участка	Значение характеристики
1	2	3
1.	Адрес земельного участка	—
1.1.	Сведения о местоположении земельного участка (при отсутствии адреса) в структурированном в соответствии с федеральной информационной адресной системой виде	Белгородская область, р-н Краснояружский, п. Красная Яруга, ул. Лозовая, 1Б
1.2.	Дополнительные сведения о местоположении земельного участка	—
2.	Площадь земельного участка ± величина погрешности определения (вычисления) площади ( $P \pm \Delta P$ ), м <sup>2</sup>	1547±14
3.	Формула, примененная для вычисления предельной погрешности определения площади земельного участка, с подставленными значениями	$\Delta P = 3,5 \cdot M_t \cdot \sqrt{P_{\text{док}}} = 3,5 \cdot 0,10 \cdot \sqrt{1500} = 14$



1	2	3
	и итоговые (вычисленные) значения ( $\Delta P$ ), м <sup>2</sup>	
4.	Площадь земельного участка согласно сведениям Единого государственного реестра недвижимости ( <b>Ркад</b> ), м <sup>2</sup>	1500
5.	Оценка расхождения <b>Р</b> и <b>Ркад</b> ( <b>Р – Ркад</b> ), м <sup>2</sup>	47
6.	Предельный минимальный и максимальный размеры земельного участка ( <b>Рмин</b> и <b>Рмакс</b> ), м <sup>2</sup>	Рмин=1500, Рмакс=5000
7.	Кадастровый или иной государственный учетный номер (инвентарный) здания, сооружения, объекта незавершенного строительства, расположенного на земельном участке	31:12:0702007:837
8.	Вид (виды) разрешенного использования	Для индивидуального жилищного строительства
8.1.	Дополнительные сведения об использовании земельного участка	—
9.	Сведения о земельных участках (землях общего пользования, территории общего пользования), посредством которых обеспечивается доступ	—
10.	Иные сведения	<p>В отношении земельного участка с кадастровым номером 31:12:0702007:633 реестровая ошибка заключается в том, что фактическое местоположение земельного участка не соответствуют его координатному описанию, а именно: граница земельного участка по сведениям ЕГРН смещена относительно его фактического местоположения. Есть основания полагать, что смещение произошло из-за того, что согласно пункту 6.2.4 инструкции ГКИНП (ОНТА)-02-262-02, действующей на момент проведения кадастровых работ, следует использовать не менее четырех пунктов с известными плановыми координатами, а при проведении съемки использовалось меньшее количество пунктов. В результате исправления реестровой ошибки граница земельного участка сформирована по фактическому землепользованию, площадь земельного участка при исправлении составляет 1547 кв.м, при этом площадь земельного участка по сведениям ЕГРН – 1500 кв.м. Площадь земельного участка после уточнения его границ превышает площадь по сведениям ЕГРН на величину предельного минимального размера земельного участка, установленный в соответствии с земельным законодательством, что является допустимым.</p>
<b>4. Пояснения к сведениям об уточняемом земельном участке с кадастровым номером 31:12:0702007:633 :</b>		
1.		
<b>1. Сведения о характерных точках границ уточняемого земельного участка с кадастровым номером 31:12:0702007:634</b>		

Обозначение характерных точек границ	Координаты, м				Метод определения координат	Формулы, примененные для расчета средней квадратической погрешности определения координат характерных точек границ ( $M_t$ ), с подставленными в такие формулы значениями и итоговые (вычисленные) значения $M_t$ , м	Описание закрепления точки
	содержатся в Едином государственном реестре недвижимости		определены в результате выполнения комплексных кадастровых работ				
	X	Y	X	Y			
1	2	3	4	5	6	7	8
н3792У	—	—	417038,94	1260720,29	Метод спутниковых геодезических измерений (определений)	$M_t = \text{SQRT}(M_1^2 + M_2^2) =$ $\text{SQRT}(0,6^2 + 0,08^2) = 0,1$ м	—
н39У	—	—	417038,99	1260749,97	Метод спутниковых геодезических измерений (определений)	$M_t = \text{SQRT}(M_1^2 + M_2^2) =$ $\text{SQRT}(0,6^2 + 0,08^2) = 0,1$ м	—
н72У	—	—	416988,44	1260750,13	Метод спутниковых геодезических измерений (определений)	$M_t = \text{SQRT}(M_1^2 + M_2^2) =$ $\text{SQRT}(0,6^2 + 0,08^2) = 0,1$ м	—
н70У	—	—	416988,39	1260720,46	Метод спутниковых геодезических измерений (определений)	$M_t = \text{SQRT}(M_1^2 + M_2^2) =$ $\text{SQRT}(0,6^2 + 0,08^2) = 0,1$ м	—
н3792У	—	—	417038,94	1260720,29	Метод спутниковых геодезических измерений (определений)	$M_t = \text{SQRT}(M_1^2 + M_2^2) =$ $\text{SQRT}(0,6^2 + 0,08^2) = 0,1$ м	—
109	417039,85	1260722,12	—	—	Метод спутниковых геодезических измерений (определений)	$M_t = \text{SQRT}(M_1^2 + M_2^2) =$ $\text{SQRT}(0,6^2 + 0,08^2) = 0,1$ м	—
110	417039,76	1260752,12	—	—	Метод спутниковых геодезических измерений (определений)	$M_t = \text{SQRT}(M_1^2 + M_2^2) =$ $\text{SQRT}(0,6^2 + 0,08^2) = 0,1$ м	—

111	416989,76	1260751,98	—	—	Метод спутниковых геодезических измерений (определений)	$M_t = \text{SQRT}(M_1^2 + M_2^2) = \text{SQRT}(0,6^2 + 0,08^2) = 0,1 \text{ м}$	—
112	416989,85	1260721,98	—	—	Метод спутниковых геодезических измерений (определений)	$M_t = \text{SQRT}(M_1^2 + M_2^2) = \text{SQRT}(0,6^2 + 0,08^2) = 0,1 \text{ м}$	—

## 2. Сведения о частях границ уточняемого земельного участка с кадастровым номером 31:12:0702007:634

Обозначение части границ		Горизонтальное проложение (S), м	Описание прохождения части границ	Сведения о согласовании местоположения границ (согласовано/спорное)
от т.	до т.			
1	2	3	4	5
н3792У	н39У	29,68	—	—
н39У	н72У	50,55	—	—
н72У	н70У	29,67	—	—
н70У	н3792У	50,55	—	—

## 3. Характеристики уточняемого земельного участка с кадастровым номером 31:12:0702007:634

№ п/п	Наименование характеристик земельного участка	Значение характеристики
1	2	3
1.	Адрес земельного участка	—
1.1.	Сведения о местоположении земельного участка (при отсутствии адреса) в структурированном в соответствии с федеральной информационной адресной системой виде	Белгородская область, р-н Краснояружский, п. Красная Яруга, ул. Сумская, 29
1.2.	Дополнительные сведения о местоположении земельного участка	—
2.	Площадь земельного участка ± величина погрешности определения (вычисления) площади ( $P \pm \Delta P$ ), м <sup>2</sup>	1500±14
3.	Формула, примененная для вычисления предельной погрешности определения площади земельного участка, с подставленными значениями и итоговые (вычисленные) значения ( $\Delta P$ ), м <sup>2</sup>	$\Delta P = 3,5 \cdot M_t \cdot \sqrt{P_{\text{док}}} = 3,5 \cdot 0,10 \cdot \sqrt{1500} = 14$
4.	Площадь земельного участка согласно сведениям Единого государственного реестра недвижимости ( $P_{\text{кад}}$ ), м <sup>2</sup>	1500
5.	Оценка расхождения $P$ и $P_{\text{кад}}$ ( $P - P_{\text{кад}}$ ), м <sup>2</sup>	0
6.	Предельный минимальный и максимальный размеры земельного участка ( $P_{\text{мин}}$ и $P_{\text{макс}}$ ), м <sup>2</sup>	$P_{\text{мин}}=1500, P_{\text{макс}}=5000$
7.	Кадастровый или иной государственный учетный номер (инвентарный) здания, сооружения, объекта незавершенного строительства, расположенного на земельном участке	31:12:0702007:919

1	2	3
8.	Вид (виды) разрешенного использования	Для индивидуального жилищного строительства
8.1.	Дополнительные сведения об использовании земельного участка	—
9.	Сведения о земельных участках (землях общего пользования, территории общего пользования), посредством которых обеспечивается доступ	—
10.	Иные сведения	В отношении земельного участка с кадастровым номером 31:12:0702007:634 реестровая ошибка заключается в том, что фактическое местоположение земельного участка не соответствуют его координатному описанию, а именно: граница земельного участка по сведениям ЕГРН смещена относительно его фактического местоположения. Есть основания полагать, что смещение произошло из-за того, что согласно пункту 6.2.4 инструкции ГКИНП (ОНТА)-02-262-02, действующей на момент проведения кадастровых работ, следует использовать не менее четырех пунктов с известными плановыми координатами, а при проведении съемки использовалось меньшее количество пунктов. В результате исправления реестровой ошибки граница земельного участка сформирована по фактическому землепользованию, площадь земельного участка при исправлении реестровой ошибки не изменилась.

#### 4. Пояснения к сведениям об уточняемом земельном участке с кадастровым номером 31:12:0702007:634 :

1.

##### 1. Сведения о характерных точках границ уточняемого земельного участка с кадастровым номером 31:12:0702007:635

Система координат МСК-31

Зона № 1

Обозначение характерных точек границ	Координаты, м				Метод определения координат	Формулы, примененные для расчета средней квадратической погрешности определения координат характерных точек границ ( $M_t$ ), с подставленными в такие формулы значениями и итоговые (вычисленные) значения $M_t$ , м	Описание закрепления точки
	содержатся в Едином государственном реестре недвижимости		определены в результате выполнения комплексных кадастровых работ				
	X	Y	X	Y			
1	2	3	4	5	6	7	8
н39У	—	—	417038,99	1260749,97	Метод спутниковых геодезических измерений (определений)	$M_t = \text{SQRT}(M_1^2 + M_2^2) = \text{SQRT}(0,6^2 + 0,08^2) = 0,1 \text{ м}$	—

н41У	—	—	417038,82	1260781,28	Метод спутниковых геодезических измерений (определений)	$Mt = \sqrt{M1^2 + M2^2} = \sqrt{0,6^2 + 0,08^2} = 0,1 \text{ м}$	—
н73У	—	—	416988,62	1260781,58	Метод спутниковых геодезических измерений (определений)	$Mt = \sqrt{M1^2 + M2^2} = \sqrt{0,6^2 + 0,08^2} = 0,1 \text{ м}$	—
н72У	—	—	416988,44	1260750,13	Метод спутниковых геодезических измерений (определений)	$Mt = \sqrt{M1^2 + M2^2} = \sqrt{0,6^2 + 0,08^2} = 0,1 \text{ м}$	—
н39У	—	—	417038,99	1260749,97	Метод спутниковых геодезических измерений (определений)	$Mt = \sqrt{M1^2 + M2^2} = \sqrt{0,6^2 + 0,08^2} = 0,1 \text{ м}$	—
110	417039,76	1260752,12	—	—	Метод спутниковых геодезических измерений (определений)	$Mt = \sqrt{M1^2 + M2^2} = \sqrt{0,6^2 + 0,08^2} = 0,1 \text{ м}$	—
113	417039,67	1260782,12	—	—	Метод спутниковых геодезических измерений (определений)	$Mt = \sqrt{M1^2 + M2^2} = \sqrt{0,6^2 + 0,08^2} = 0,1 \text{ м}$	—
114	416989,67	1260781,98	—	—	Метод спутниковых геодезических измерений (определений)	$Mt = \sqrt{M1^2 + M2^2} = \sqrt{0,6^2 + 0,08^2} = 0,1 \text{ м}$	—
111	416989,76	1260751,98	—	—	Метод спутниковых геодезических измерений (определений)	$Mt = \sqrt{M1^2 + M2^2} = \sqrt{0,6^2 + 0,08^2} = 0,1 \text{ м}$	—

**2. Сведения о частях границ уточняемого земельного участка с кадастровым номером 31:12:0702007:635**

Обозначение части границ		Горизонтальное проложение (S), м	Описание прохождения части границ	Сведения о согласовании местоположения границ (согласовано/спорное)
от т.	до т.			
1	2	3	4	5
н39У	н41У	31,31	—	—
н41У	н73У	50,20	—	—

н73У	н72У	31,45	—	—
н72У	н39У	50,55	—	—

### 3. Характеристики уточняемого земельного участка с кадастровым номером 31:12:0702007:635

№ п/п	Наименование характеристик земельного участка	Значение характеристики
1	2	3
1.	Адрес земельного участка	—
1.1.	Сведения о местоположении земельного участка (при отсутствии адреса) в структурированном в соответствии с федеральной информационной адресной системой виде	Белгородская область, р-н Краснояружский, п. Красная Яруга, ул. Сумская, 30
1.2.	Дополнительные сведения о местоположении земельного участка	—
2.	Площадь земельного участка ± величина погрешности определения(вычисления) площади ( $P \pm \Delta P$ ), м <sup>2</sup>	1581±14
3.	Формула, примененная для вычисления предельной погрешности определения площади земельного участка, с подставленными значениями и итоговые (вычисленные) значения ( $\Delta P$ ), м <sup>2</sup>	$\Delta P = 3,5 \cdot M_t \cdot \sqrt{P_{\text{док}}} = 3,5 \cdot 0,10 \cdot \sqrt{1500} = 14$
4.	Площадь земельного участка согласно сведениям Единого государственного реестра недвижимости ( $P_{\text{кад}}$ ), м <sup>2</sup>	1500
5.	Оценка расхождения $P$ и $P_{\text{кад}}$ ( $P - P_{\text{кад}}$ ), м <sup>2</sup>	81
6.	Предельный минимальный и максимальный размеры земельного участка ( $P_{\text{мин}}$ и $P_{\text{макс}}$ ), м <sup>2</sup>	$P_{\text{мин}}=1500$ , $P_{\text{макс}}=5000$
7.	Кадастровый или иной государственный учетный номер (инвентарный) здания, сооружения, объекта незавершенного строительства, расположенного на земельном участке	31:12:0702007:983
8.	Вид (виды) разрешенного использования	Для индивидуального жилищного строительства
8.1.	Дополнительные сведения об использовании земельного участка	—
9.	Сведения о земельных участках (землях общего пользования, территории общего пользования), посредством которых обеспечивается доступ	—
10.	Иные сведения	В отношении земельного участка с кадастровым номером 31:12:0702007:635 реестровая ошибка заключается в том, что фактическое местоположение земельного участка не соответствуют его координатному описанию, а именно: граница земельного участка по сведениям ЕГРН смещена относительно его фактического местоположения. Есть основания полагать, что смещение произошло из-за того, что согласно пункту 6.2.4 инструкции ГКИНП (ОНТА)-02-262-02, действующей на момент проведения кадастровых работ, следует использовать не менее четырех пунктов с известными плановыми координатами, а при проведении съемки использовалось

1	2	3
		меньшее количество пунктов. В результате исправления реестровой ошибки граница земельного участка сформирована по фактическому землепользованию, площадь земельного участка при исправлении составляет 1581 кв.м, при этом площадь земельного участка по сведениям ЕГРН – 1500 кв.м. Площадь земельного участка после уточнения его границ превышает площадь по сведениям ЕГРН на величину предельного минимального размера земельного участка, установленный в соответствии с земельным законодательством, что является допустимым.

**4. Пояснения к сведениям об уточняемом земельном участке с кадастровым номером 31:12:0702007:635 :**

1.

**1. Сведения о характерных точках границ уточняемого земельного участка с кадастровым номером 31:12:0702007:691**

Система координат МСК-31					Зона № 1		
Обозначение характерных точек границ	Координаты, м				Метод определения координат	Формулы, примененные для расчета средней квадратической погрешности определения координат характерных точек границ ( $M_t$ ), с подставленными в такие формулы значениями и итоговые (вычисленные) значения $M_t$ , м	Описание закрепления точки
	содержатся в Едином государственном реестре недвижимости		определены в результате выполнения комплексных кадастровых работ				
	X	Y	X	Y			
1	2	3	4	5	6	7	8
н220У	—	—	417690,88	1261315,98	Метод спутниковых геодезических измерений (определений)	$M_t = \text{SQRT}(M_1^2 + M_2^2) = \text{SQRT}(0,6^2 + 0,08^2) = 0,1 \text{ м}$	—
660	417700,80	1261334,30	417700,80	1261334,30	Метод спутниковых геодезических измерений (определений)	$M_t = \text{SQRT}(M_1^2 + M_2^2) = \text{SQRT}(0,6^2 + 0,08^2) = 0,1 \text{ м}$	—
657	417695,71	1261337,08	417695,71	1261337,08	Метод спутниковых геодезических измерений (определений)	$M_t = \text{SQRT}(M_1^2 + M_2^2) = \text{SQRT}(0,6^2 + 0,08^2) = 0,1 \text{ м}$	—
656	417646,37	1261364,03	417646,37	1261364,03	Метод спутниковых	$M_t = \text{SQRT}(M_1^2 + M_2^2) =$	—

					геодезических измерений (определений)	$\text{SQRT}(0,6^2+0,08^2) = 0,1 \text{ м}$	
658	417645,39	1261364,57	417645,39	1261364,57	Метод спутниковых геодезических измерений (определений)	$Mt = \text{SQRT}(M1^2+M2^2) = \text{SQRT}(0,6^2+0,08^2) = 0,1 \text{ м}$	—
641	417642,06	1261359,21	417642,06	1261359,21	Метод спутниковых геодезических измерений (определений)	$Mt = \text{SQRT}(M1^2+M2^2) = \text{SQRT}(0,6^2+0,08^2) = 0,1 \text{ м}$	—
647	417636,32	1261349,94	417636,32	1261349,94	Метод спутниковых геодезических измерений (определений)	$Mt = \text{SQRT}(M1^2+M2^2) = \text{SQRT}(0,6^2+0,08^2) = 0,1 \text{ м}$	—
659	417690,93	1261316,08	—	—	Метод спутниковых геодезических измерений (определений)	$Mt = \text{SQRT}(M1^2+M2^2) = \text{SQRT}(0,6^2+0,08^2) = 0,1 \text{ м}$	—
н219У	—	—	417668,61	1261329,98	Метод спутниковых геодезических измерений (определений)	$Mt = \text{SQRT}(M1^2+M2^2) = \text{SQRT}(0,6^2+0,08^2) = 0,1 \text{ м}$	—
н220У	—	—	417690,88	1261315,98	Метод спутниковых геодезических измерений (определений)	$Mt = \text{SQRT}(M1^2+M2^2) = \text{SQRT}(0,6^2+0,08^2) = 0,1 \text{ м}$	—

**2. Сведения о частях границ уточняемого земельного участка с кадастровым номером 31:12:0702007:691**

Обозначение части границ		Горизонтальное проложение (S), м	Описание прохождения части границ	Сведения о согласовании местоположения границ(согласовано/спорное)
от т.	до т.			
1	2	3	4	5
н220У	660	20,83	—	—
660	657	5,80	—	—
657	656	56,22	—	—
656	658	1,12	—	—
658	641	6,31	—	—
641	647	10,90	—	—



647	н219У	37,96	—	—
н219У	н220У	26,30	—	—

### 3. Характеристики уточняемого земельного участка с кадастровым номером 31:12:0702007:691

№ п/п	Наименование характеристик земельного участка	Значение характеристики
1	2	3
1.	Адрес земельного участка	—
1.1.	Сведения о местоположении земельного участка (при отсутствии адреса) в структурированном в соответствии с федеральной информационной адресной системой виде	участок находится примерно в 6 метрах по направлению на северо-запад от ориентира жилой дом, расположенного за пределами участка, адрес ориентира: Белгородская обл., р-н Краснояружский, п. Красная Яруга, ул. Первомайская, 52
1.2.	Дополнительные сведения о местоположении земельного участка	—
2.	Площадь земельного участка ± величина погрешности определения(вычисления) площади ( $P \pm \Delta P$ ), м <sup>2</sup>	1207±12
3.	Формула, примененная для вычисления предельной погрешности определения площади земельного участка, с подставленными значениями и итоговые (вычисленные) значения ( $\Delta P$ ), м <sup>2</sup>	$\Delta P = 3,5 \cdot M_t \cdot \sqrt{P_{\text{ДОК}}} = 3,5 \cdot 0,10 \cdot \sqrt{1207} = 12$
4.	Площадь земельного участка согласно сведениям Единого государственного реестра недвижимости ( $P_{\text{кад}}$ ), м <sup>2</sup>	1207
5.	Оценка расхождения $P$ и $P_{\text{кад}}$ ( $P - P_{\text{кад}}$ ), м <sup>2</sup>	0
6.	Предельный минимальный и максимальный размеры земельного участка ( $P_{\text{мин}}$ и $P_{\text{макс}}$ ), м <sup>2</sup>	$P_{\text{мин}}=1500, P_{\text{макс}}=5000$
7.	Кадастровый или иной государственный учетный номер (инвентарный) здания, сооружения, объекта незавершенного строительства, расположенного на земельном участке	—
8.	Вид (виды) разрешенного использования	для ведения личного подсобного хозяйства
8.1.	Дополнительные сведения об использовании земельного участка	—
9.	Сведения о земельных участках (землях общего пользования, территории общего пользования), посредством которых обеспечивается доступ	—
10.	Иные сведения	—

### 4. Пояснения к сведениям об уточняемом земельном участке с кадастровым номером 31:12:0702007:691 :

1.	
----	--

#### 1. Сведения о характерных точках границ уточняемого земельного участка с кадастровым номером 31:12:0702007:707

Система координат МСК-31

Зона № 1

Обозначение характерных точек границ	Координаты, м				Метод определения координат	Формулы, примененные для расчета средней квадратической погрешности определения координат характерных точек границ (M <sub>t</sub> ), с подставленными в такие формулы значениями и итоговые (вычисленные) значения M <sub>t</sub> , м	Описание закрепления точки
	содержатся в Едином государственном реестре недвижимости		определены в результате выполнения комплексных кадастровых работ				
	X	Y	X	Y			
1	2	3	4	5	6	7	8
н34У	—	—	417088,95	1260684,72	Метод спутниковых геодезических измерений (определений)	$M_t = \text{SQRT}(M_1^2 + M_2^2) = \text{SQRT}(0,6^2 + 0,08^2) = 0,1 \text{ м}$	—
н36У	—	—	417088,77	1260715,02	Метод спутниковых геодезических измерений (определений)	$M_t = \text{SQRT}(M_1^2 + M_2^2) = \text{SQRT}(0,6^2 + 0,08^2) = 0,1 \text{ м}$	—
н37У	—	—	417038,93	1260714,85	Метод спутниковых геодезических измерений (определений)	$M_t = \text{SQRT}(M_1^2 + M_2^2) = \text{SQRT}(0,6^2 + 0,08^2) = 0,1 \text{ м}$	—
н35У	—	—	417039,11	1260684,62	Метод спутниковых геодезических измерений (определений)	$M_t = \text{SQRT}(M_1^2 + M_2^2) = \text{SQRT}(0,6^2 + 0,08^2) = 0,1 \text{ м}$	—
н34У	—	—	417088,95	1260684,72	Метод спутниковых геодезических измерений (определений)	$M_t = \text{SQRT}(M_1^2 + M_2^2) = \text{SQRT}(0,6^2 + 0,08^2) = 0,1 \text{ м}$	—
82	417094,96	1260686,27	—	—	Метод спутниковых геодезических измерений (определений)	$M_t = \text{SQRT}(M_1^2 + M_2^2) = \text{SQRT}(0,6^2 + 0,08^2) = 0,1 \text{ м}$	—
83	417094,87	1260716,27	—	—	Метод спутниковых геодезических измерений (определений)	$M_t = \text{SQRT}(M_1^2 + M_2^2) = \text{SQRT}(0,6^2 + 0,08^2) = 0,1 \text{ м}$	—
84	417044,87	1260716,12	—	—	Метод спутниковых	$M_t = \text{SQRT}(M_1^2 + M_2^2) =$	—

					геодезических измерений (определений)	$\text{SQRT}(0,6^2+0,08^2) = 0,1 \text{ м}$	
81	417044,96	1260686,12	—	—	Метод спутниковых геодезических измерений (определений)	$M_t = \text{SQRT}(M_1^2+M_2^2) = \text{SQRT}(0,6^2+0,08^2) = 0,1 \text{ м}$	—

## 2. Сведения о частях границ уточняемого земельного участка с кадастровым номером 31:12:0702007:707

Обозначение части границ		Горизонтальное проложение (S), м	Описание прохождения части границ	Сведения о согласовании местоположения границ(согласовано/спорное)
от т.	до т.			
1	2	3	4	5
н34У	н36У	30,30	—	—
н36У	н37У	49,84	—	—
н37У	н35У	30,23	—	—
н35У	н34У	49,84	—	—

## 3. Характеристики уточняемого земельного участка с кадастровым номером 31:12:0702007:707

№ п/п	Наименование характеристик земельного участка	Значение характеристики
1	2	3
1.	Адрес земельного участка	—
1.1.	Сведения о местоположении земельного участка (при отсутствии адреса) в структурированном в соответствии с федеральной информационной адресной системой виде	Белгородская обл., р-н Краснояружский, п. Красная Яруга, ул. Лозовая, 1
1.2.	Дополнительные сведения о местоположении земельного участка	—
2.	Площадь земельного участка ± величина погрешности определения(вычисления) площади ( $P \pm \Delta P$ ), м <sup>2</sup>	1508±14
3.	Формула, примененная для вычисления предельной погрешности определения площади земельного участка, с подставленными значениями и итоговые (вычисленные) значения ( $\Delta P$ ), м2	$\Delta P = 3,5 \cdot M_t \cdot \sqrt{P_{\text{док}}} = 3,5 \cdot 0,10 \cdot \sqrt{1500} = 14$
4.	Площадь земельного участка согласно сведениям Единого государственного реестра недвижимости ( $P_{\text{кад}}$ ), м <sup>2</sup>	1500
5.	Оценка расхождения $P$ и $P_{\text{кад}}$ ( $P - P_{\text{кад}}$ ), м <sup>2</sup>	8
6.	Предельный минимальный и максимальный размеры земельного участка ( $P_{\text{мин}}$ и $P_{\text{макс}}$ ), м <sup>2</sup>	$P_{\text{мин}}=1500, P_{\text{макс}}=5000$
7.	Кадастровый или иной государственный учетный номер (инвентарный) здания, сооружения, объекта незавершенного строительства, расположенного на земельном участке	31:12:0702007:648

1	2	3
8.	Вид (виды) разрешенного использования	для индивидуального жилищного строительства
8.1.	Дополнительные сведения об использовании земельного участка	—
9.	Сведения о земельных участках (землях общего пользования, территории общего пользования), посредством которых обеспечивается доступ	—
10.	Иные сведения	В отношении земельного участка с кадастровым номером 31:12:0702007:707 реестровая ошибка заключается в том, что фактическое местоположение земельного участка не соответствуют его координатному описанию, а именно: граница земельного участка по сведениям ЕГРН смещена относительно его фактического местоположения. Есть основания полагать, что смещение произошло из-за того, что согласно пункту 6.2.4 инструкции ГКИНП (ОНТА)-02-262-02, действующей на момент проведения кадастровых работ, следует использовать не менее четырех пунктов с известными плановыми координатами, а при проведении съемки использовалось меньшее количество пунктов. В результате исправления реестровой ошибки граница земельного участка сформирована по фактическому землепользованию, площадь земельного участка при исправлении составляет 1508 кв.м, при этом площадь земельного участка по сведениям ЕГРН – 1500 кв.м. Площадь земельного участка после уточнения его границ превышает площадь по сведениям ЕГРН на величину предельного минимального размера земельного участка, установленный в соответствии с земельным законодательством, что является допустимым.

**4. Пояснения к сведениям об уточняемом земельном участке с кадастровым номером 31:12:0702007:707 :**

1.

**1. Сведения о характерных точках границ уточняемого земельного участка с кадастровым номером 31:12:0702007:846**

Система координат МСК-31					Зона № 1		
Обозначение характерных точек границ	Координаты, м				Метод определения координат	Формулы, примененные для расчета средней квадратической погрешности определения координат характерных точек границ ( $M_t$ ), с подставленными в такие формулы значениями и итоговые (вычисленные) значения $M_t$ , м	Описание закрепления точки
	содержатся в Едином государственном реестре недвижимости		определены в результате выполнения комплексных кадастровых работ				
	X	Y	X	Y			

1	2	3	4	5	6	7	8
258	417068,83	1261711,38	417068,83	1261711,38	Метод спутниковых геодезических измерений (определений)	$Mt = \text{SQRT}(M1^2+M2^2) = \text{SQRT}(0,6^2+0,08^2) = 0,1 \text{ м}$	—
н142У	—	—	417071,87	1261718,94	Метод спутниковых геодезических измерений (определений)	$Mt = \text{SQRT}(M1^2+M2^2) = \text{SQRT}(0,6^2+0,08^2) = 0,1 \text{ м}$	—
257	417095,52	1261777,78	417095,52	1261777,78	Метод спутниковых геодезических измерений (определений)	$Mt = \text{SQRT}(M1^2+M2^2) = \text{SQRT}(0,6^2+0,08^2) = 0,1 \text{ м}$	—
270	417103,41	1261797,42	417103,41	1261797,42	Метод спутниковых геодезических измерений (определений)	$Mt = \text{SQRT}(M1^2+M2^2) = \text{SQRT}(0,6^2+0,08^2) = 0,1 \text{ м}$	—
271	417061,01	1261823,40	417061,01	1261823,40	Метод спутниковых геодезических измерений (определений)	$Mt = \text{SQRT}(M1^2+M2^2) = \text{SQRT}(0,6^2+0,08^2) = 0,1 \text{ м}$	—
272	417059,14	1261824,86	417059,14	1261824,86	Метод спутниковых геодезических измерений (определений)	$Mt = \text{SQRT}(M1^2+M2^2) = \text{SQRT}(0,6^2+0,08^2) = 0,1 \text{ м}$	—
268	417006,15	1261855,28	417006,15	1261855,28	Метод спутниковых геодезических измерений (определений)	$Mt = \text{SQRT}(M1^2+M2^2) = \text{SQRT}(0,6^2+0,08^2) = 0,1 \text{ м}$	—
266	416982,04	1261816,95	416982,04	1261816,95	Метод спутниковых геодезических измерений (определений)	$Mt = \text{SQRT}(M1^2+M2^2) = \text{SQRT}(0,6^2+0,08^2) = 0,1 \text{ м}$	—
265	416979,21	1261808,02	416979,21	1261808,02	Метод спутниковых геодезических измерений (определений)	$Mt = \text{SQRT}(M1^2+M2^2) = \text{SQRT}(0,6^2+0,08^2) = 0,1 \text{ м}$	—
264	416969,58	1261811,10	416969,58	1261811,10	Метод спутниковых	$Mt = \text{SQRT}(M1^2+M2^2) =$	—

					геодезических измерений (определений)	$\text{SQRT}(0,6^2+0,08^2) = 0,1 \text{ м}$	
263	416968,60	1261807,95	416968,60	1261807,95	Метод спутниковых геодезических измерений (определений)	$M_t = \text{SQRT}(M_1^2+M_2^2) = \text{SQRT}(0,6^2+0,08^2) = 0,1 \text{ м}$	—
262	416964,97	1261809,10	416964,97	1261809,10	Метод спутниковых геодезических измерений (определений)	$M_t = \text{SQRT}(M_1^2+M_2^2) = \text{SQRT}(0,6^2+0,08^2) = 0,1 \text{ м}$	—
273	416958,78	1261811,06	416958,78	1261811,06	Метод спутниковых геодезических измерений (определений)	$M_t = \text{SQRT}(M_1^2+M_2^2) = \text{SQRT}(0,6^2+0,08^2) = 0,1 \text{ м}$	—
274	416959,75	1261814,21	416959,75	1261814,21	Метод спутниковых геодезических измерений (определений)	$M_t = \text{SQRT}(M_1^2+M_2^2) = \text{SQRT}(0,6^2+0,08^2) = 0,1 \text{ м}$	—
275	416957,18	1261815,03	416957,18	1261815,03	Метод спутниковых геодезических измерений (определений)	$M_t = \text{SQRT}(M_1^2+M_2^2) = \text{SQRT}(0,6^2+0,08^2) = 0,1 \text{ м}$	—
276	416957,50	1261816,08	416957,50	1261816,08	Метод спутниковых геодезических измерений (определений)	$M_t = \text{SQRT}(M_1^2+M_2^2) = \text{SQRT}(0,6^2+0,08^2) = 0,1 \text{ м}$	—
277	416950,96	1261818,18	416950,96	1261818,18	Метод спутниковых геодезических измерений (определений)	$M_t = \text{SQRT}(M_1^2+M_2^2) = \text{SQRT}(0,6^2+0,08^2) = 0,1 \text{ м}$	—
523	—	—	416950,13	1261812,65	Метод спутниковых геодезических измерений (определений)	$M_t = \text{SQRT}(M_1^2+M_2^2) = \text{SQRT}(0,6^2+0,08^2) = 0,1 \text{ м}$	—
522	—	—	416948,75	1261803,45	Метод спутниковых геодезических измерений	$M_t = \text{SQRT}(M_1^2+M_2^2) = \text{SQRT}(0,6^2+0,08^2) = 0,1 \text{ м}$	—

					(определений)		
528	—	—	416948,14	1261799,36	Метод спутниковых геодезических измерений (определений)	$Mt = \text{SQRT}(M1^2+M2^2) = \text{SQRT}(0,6^2+0,08^2) = 0,1 \text{ м}$	—
532	—	—	416947,52	1261795,24	Метод спутниковых геодезических измерений (определений)	$Mt = \text{SQRT}(M1^2+M2^2) = \text{SQRT}(0,6^2+0,08^2) = 0,1 \text{ м}$	—
531	—	—	416946,89	1261791,08	Метод спутниковых геодезических измерений (определений)	$Mt = \text{SQRT}(M1^2+M2^2) = \text{SQRT}(0,6^2+0,08^2) = 0,1 \text{ м}$	—
530	—	—	416946,27	1261786,93	Метод спутниковых геодезических измерений (определений)	$Mt = \text{SQRT}(M1^2+M2^2) = \text{SQRT}(0,6^2+0,08^2) = 0,1 \text{ м}$	—
529	—	—	416945,65	1261782,78	Метод спутниковых геодезических измерений (определений)	$Mt = \text{SQRT}(M1^2+M2^2) = \text{SQRT}(0,6^2+0,08^2) = 0,1 \text{ м}$	—
527	—	—	416945,03	1261778,65	Метод спутниковых геодезических измерений (определений)	$Mt = \text{SQRT}(M1^2+M2^2) = \text{SQRT}(0,6^2+0,08^2) = 0,1 \text{ м}$	—
526	—	—	416944,40	1261774,47	Метод спутниковых геодезических измерений (определений)	$Mt = \text{SQRT}(M1^2+M2^2) = \text{SQRT}(0,6^2+0,08^2) = 0,1 \text{ м}$	—
525	—	—	416943,82	1261770,57	Метод спутниковых геодезических измерений (определений)	$Mt = \text{SQRT}(M1^2+M2^2) = \text{SQRT}(0,6^2+0,08^2) = 0,1 \text{ м}$	—
524	—	—	416941,59	1261755,72	Метод спутниковых геодезических измерений (определений)	$Mt = \text{SQRT}(M1^2+M2^2) = \text{SQRT}(0,6^2+0,08^2) = 0,1 \text{ м}$	—
536	—	—	416940,60	1261749,13	Метод спутниковых	$Mt = \text{SQRT}(M1^2+M2^2) =$	—

					геодезических измерений (определений)	$\text{SQRT}(0,6^2+0,08^2) = 0,1 \text{ м}$	
539	—	—	416939,98	1261744,99	Метод спутниковых геодезических измерений (определений)	$M_t = \text{SQRT}(M_1^2+M_2^2) = \text{SQRT}(0,6^2+0,08^2) = 0,1 \text{ м}$	—
538	—	—	416939,36	1261740,87	Метод спутниковых геодезических измерений (определений)	$M_t = \text{SQRT}(M_1^2+M_2^2) = \text{SQRT}(0,6^2+0,08^2) = 0,1 \text{ м}$	—
537	—	—	416938,69	1261736,42	Метод спутниковых геодезических измерений (определений)	$M_t = \text{SQRT}(M_1^2+M_2^2) = \text{SQRT}(0,6^2+0,08^2) = 0,1 \text{ м}$	—
535	—	—	416938,09	1261732,41	Метод спутниковых геодезических измерений (определений)	$M_t = \text{SQRT}(M_1^2+M_2^2) = \text{SQRT}(0,6^2+0,08^2) = 0,1 \text{ м}$	—
278	416937,83	1261730,68	416937,83	1261730,68	Метод спутниковых геодезических измерений (определений)	$M_t = \text{SQRT}(M_1^2+M_2^2) = \text{SQRT}(0,6^2+0,08^2) = 0,1 \text{ м}$	—
534	—	—	416937,48	1261728,33	Метод спутниковых геодезических измерений (определений)	$M_t = \text{SQRT}(M_1^2+M_2^2) = \text{SQRT}(0,6^2+0,08^2) = 0,1 \text{ м}$	—
533	—	—	416936,85	1261724,12	Метод спутниковых геодезических измерений (определений)	$M_t = \text{SQRT}(M_1^2+M_2^2) = \text{SQRT}(0,6^2+0,08^2) = 0,1 \text{ м}$	—
279	416936,53	1261721,97	416936,53	1261721,97	Метод спутниковых геодезических измерений (определений)	$M_t = \text{SQRT}(M_1^2+M_2^2) = \text{SQRT}(0,6^2+0,08^2) = 0,1 \text{ м}$	—
280	416936,22	1261719,98	416936,22	1261719,98	Метод спутниковых геодезических измерений	$M_t = \text{SQRT}(M_1^2+M_2^2) = \text{SQRT}(0,6^2+0,08^2) = 0,1 \text{ м}$	—



					(определений)		
521	—	—	416942,17	1261719,05	Метод спутниковых геодезических измерений (определений)	$Mt = \sqrt{M1^2 + M2^2} = \sqrt{0,6^2 + 0,08^2} = 0,1 \text{ м}$	—
267	417064,48	1261699,95	417064,48	1261699,95	Метод спутниковых геодезических измерений (определений)	$Mt = \sqrt{M1^2 + M2^2} = \sqrt{0,6^2 + 0,08^2} = 0,1 \text{ м}$	—
269	417064,62	1261700,90	417064,62	1261700,90	Метод спутниковых геодезических измерений (определений)	$Mt = \sqrt{M1^2 + M2^2} = \sqrt{0,6^2 + 0,08^2} = 0,1 \text{ м}$	—
258	417068,83	1261711,38	417068,83	1261711,38	Метод спутниковых геодезических измерений (определений)	$Mt = \sqrt{M1^2 + M2^2} = \sqrt{0,6^2 + 0,08^2} = 0,1 \text{ м}$	—

**2. Сведения о частях границ уточняемого земельного участка с кадастровым номером 31:12:0702007:846**

Обозначение части границ		Горизонтальное проложение (S), м	Описание прохождения части границ	Сведения о согласовании местоположения границ (согласовано/спорное)
от т.	до т.			
1	2	3	4	5
258	н142У	8,15	—	—
н142У	257	63,42	—	—
257	270	21,17	—	—
270	271	49,73	—	—
271	272	2,37	—	—
272	268	61,10	—	—
268	266	45,28	—	—
266	265	9,37	—	—
265	264	10,11	—	—
264	263	3,30	—	—
263	262	3,81	—	—
262	273	6,49	—	—
273	274	3,30	—	—
274	275	2,70	—	—
275	276	1,10	—	—
276	277	6,87	—	—

277	523	5,59	—	—
523	522	9,30	—	—
522	528	4,14	—	—
528	532	4,17	—	—
532	531	4,21	—	—
531	530	4,20	—	—
530	529	4,20	—	—
529	527	4,18	—	—
527	526	4,23	—	—
526	525	3,94	—	—
525	524	15,02	—	—
524	536	6,66	—	—
536	539	4,19	—	—
539	538	4,17	—	—
538	537	4,50	—	—
537	535	4,05	—	—
535	278	1,75	—	—
278	534	2,38	—	—
534	533	4,26	—	—
533	279	2,17	—	—
279	280	2,01	—	—
280	521	6,02	—	—
521	267	123,79	—	—
267	269	0,96	—	—
269	258	11,29	—	—

### 3. Характеристики уточняемого земельного участка с кадастровым номером 31:12:0702007:846

№ п/п	Наименование характеристик земельного участка	Значение характеристики
1	2	3
1.	Адрес земельного участка	—
1.1.	Сведения о местоположении земельного участка (при отсутствии адреса) в структурированном в соответствии с федеральной информационной адресной системой виде	Участок находится примерно в 100 метрах по направлению на северо-запад от ориентира здание, расположенного за пределами участка, адрес ориентира: Белгородская обл., р-н Краснояружский, п. Красная Яруга, ул. Центральная, 73
1.2.	Дополнительные сведения о местоположении земельного участка	—
2.	Площадь земельного участка ± величина погрешности определения(вычисления) площади ( $P \pm \Delta P$ ), м <sup>2</sup>	16921±46

1	2	3
3.	Формула, примененная для вычисления предельной погрешности определения площади земельного участка, с подставленными значениями и итоговые (вычисленные) значения ( $\Delta P$ ), м <sup>2</sup>	$\Delta P = 3,5 \cdot M_t \cdot \sqrt{P_{\text{док}}} = 3,5 \cdot 0,10 \cdot \sqrt{16921} = 46$
4.	Площадь земельного участка согласно сведениям Единого государственного реестра недвижимости ( $P_{\text{кад}}$ ), м <sup>2</sup>	16921
5.	Оценка расхождения $P$ и $P_{\text{кад}}$ ( $P - P_{\text{кад}}$ ), м <sup>2</sup>	0
6.	Предельный минимальный и максимальный размеры земельного участка ( $P_{\text{мин}}$ и $P_{\text{макс}}$ ), м <sup>2</sup>	$P_{\text{мин}}=1500$ , $P_{\text{макс}}=5000$
7.	Кадастровый или иной государственный учетный номер (инвентарный) здания, сооружения, объекта незавершенного строительства, расположенного на земельном участке	31:12:0702007:1014, 31:12:0702007:832
8.	Вид (виды) разрешенного использования	Для размещения ремонтной мастерской
8.1.	Дополнительные сведения об использовании земельного участка	—
9.	Сведения о земельных участках (землях общего пользования, территории общего пользования), посредством которых обеспечивается доступ	—
10.	Иные сведения	В отношении земельного участка с кадастровым номером 31:12:0702007:846 реестровая ошибка заключается в том, что появилась необходимость образовать новые характерные точки, при этом вновь образованные характерные точки не уточняют (не изменяют) местоположение ранее установленных границ земельного участка. Добавление новых точек не затрагивает интересы собственников, т.к. площадь и конфигурация земельных участков не изменяется.

**4. Пояснения к сведениям об уточняемом земельном участке с кадастровым номером 31:12:0702007:846 :**

1.

**1. Сведения о характерных точках границ уточняемого земельного участка с кадастровым номером 31:12:0702007:875**

Система координат МСК-31					Зона № 1		
Обозначение характерных точек границ	Координаты, м				Метод определения координат	Формулы, примененные для расчета средней квадратической погрешности определения координат характерных точек границ ( $M_t$ ), с подставленными в такие формулы значениями и итоговые (вычисленные) значения $M_t$ , м	Описание закрепления точки
	содержатся в Едином государственном реестре недвижимости		определены в результате выполнения комплексных кадастровых работ				
	X	Y	X	Y			

1	2	3	4	5	6	7	8
н414У	—	—	417039,33	1260795,48	—	—	—
н74У	—	—	417039,40	1260810,36	—	—	—
н75У	—	—	416988,42	1260809,62	—	—	—
н413У	—	—	416988,42	1260794,74	—	—	—
н412У	—	—	416992,27	1260794,82	—	—	—
н400У	—	—	416999,45	1260794,84	—	—	—
н414У	—	—	417039,33	1260795,48	—	—	—
115	417039,63	1260797,12	—	—	Метод спутниковых геодезических измерений (определений)	$Mt = \text{SQRT}(M1^2+M2^2) = \text{SQRT}(0,6^2+0,08^2) = 0,1 \text{ м}$	—
119	417039,58	1260812,12	—	—	Метод спутниковых геодезических измерений (определений)	$Mt = \text{SQRT}(M1^2+M2^2) = \text{SQRT}(0,6^2+0,08^2) = 0,1 \text{ м}$	—
120	416989,58	1260811,98	—	—	Метод спутниковых геодезических измерений (определений)	$Mt = \text{SQRT}(M1^2+M2^2) = \text{SQRT}(0,6^2+0,08^2) = 0,1 \text{ м}$	—
118	416989,58	1260796,98	—	—	Метод спутниковых геодезических измерений (определений)	$Mt = \text{SQRT}(M1^2+M2^2) = \text{SQRT}(0,6^2+0,08^2) = 0,1 \text{ м}$	—
117	416997,30	1260797,00	—	—	Метод спутниковых геодезических измерений (определений)	$Mt = \text{SQRT}(M1^2+M2^2) = \text{SQRT}(0,6^2+0,08^2) = 0,1 \text{ м}$	—
116	417004,48	1260797,02	—	—	Метод спутниковых геодезических измерений (определений)	$Mt = \text{SQRT}(M1^2+M2^2) = \text{SQRT}(0,6^2+0,08^2) = 0,1 \text{ м}$	—

**2. Сведения о частях границ уточняемого земельного участка с кадастровым номером 31:12:0702007:875**

Обозначение части границ		Горизонтальное проложение (S), м	Описание прохождения части границ	Сведения о согласовании местоположения границ(согласовано/спорное)
от т.	до т.			
1	2	3	4	5
н414У	н74У	14,88	—	—

н74У	н75У	50,99	—	—
н75У	н413У	14,88	—	—
н413У	н412У	3,85	—	—
н412У	н400У	7,18	—	—
н400У	н414У	39,89	—	—

### 3. Характеристики уточняемого земельного участка с кадастровым номером 31:12:0702007:875

№ п/п	Наименование характеристик земельного участка	Значение характеристики
1	2	3
1.	Адрес земельного участка	—
1.1.	Сведения о местоположении земельного участка (при отсутствии адреса) в структурированном в соответствии с федеральной информационной адресной системой виде	Белгородская область, р-н Краснояружский, п. Красная Яруга, ул. Сумская, д. 31/2
1.2.	Дополнительные сведения о местоположении земельного участка	—
2.	Площадь земельного участка ± величина погрешности определения(вычисления) площади ( $P \pm \Delta P$ ), м <sup>2</sup>	759±10
3.	Формула, примененная для вычисления предельной погрешности определения площади земельного участка, с подставленными значениями и итоговые (вычисленные) значения ( $\Delta P$ ), м <sup>2</sup>	$\Delta P = 3,5 \cdot M_t \cdot \sqrt{P_{\text{док}}} = 3,5 \cdot 0,10 \cdot \sqrt{750} = 10$
4.	Площадь земельного участка согласно сведениям Единого государственного реестра недвижимости ( $P_{\text{кад}}$ ), м <sup>2</sup>	750
5.	Оценка расхождения $P$ и $P_{\text{кад}}$ ( $P - P_{\text{кад}}$ ), м <sup>2</sup>	9
6.	Предельный минимальный и максимальный размеры земельного участка ( $P_{\text{мин}}$ и $P_{\text{макс}}$ ), м <sup>2</sup>	$P_{\text{мин}}=1500$ , $P_{\text{макс}}=5000$
7.	Кадастровый или иной государственный учетный номер (инвентарный) здания, сооружения, объекта незавершенного строительства, расположенного на земельном участке	31:12:0702007:842
8.	Вид (виды) разрешенного использования	для ведения личного подсобного хозяйства
8.1.	Дополнительные сведения об использовании земельного участка	—
9.	Сведения о земельных участках (землях общего пользования, территории общего пользования), посредством которых обеспечивается доступ	—
10.	Иные сведения	В отношении земельного участка с кадастровым номером 31:12:0702007:875 реестровая ошибка заключается в том, что фактическое местоположение земельного участка не соответствуют его координатному описанию, а именно: граница земельного участка по сведениям ЕГРН смещена относительно его фактического местоположения. Есть основания полагать, что смещение произошло из-за того, что согласно пункту 6.2.4 инструкции ГКИНП (ОНТА)-02-

<b>1</b>	<b>2</b>	<b>3</b>
		262-02, действующей на момент проведения кадастровых работ, следует использовать не менее четырех пунктов с известными плановыми координатами, а при проведении съемки использовалось меньшее количество пунктов. В результате исправления реестровой ошибки граница земельного участка сформирована по фактическому землепользованию, площадь земельного участка при исправлении реестровой ошибки не изменилась.

**4. Пояснения к сведениям об уточняемом земельном участке с кадастровым номером 31:12:0702007:875 :**

1.

**1. Сведения о характерных точках границ уточняемого земельного участка с кадастровым номером 31:12:0702007:901**

Система координат МСК-31					Зона № 1		
Обозначение характерных точек границ	Координаты, м				Метод определения координат	Формулы, примененные для расчета средней квадратической погрешности определения координат характерных точек границ (M <sub>t</sub> ), с подставленными в такие формулы значениями и итоговые (вычисленные) значения M <sub>t</sub> , м	Описание закрепления точки
	содержатся в Едином государственном реестре недвижимости		определены в результате выполнения комплексных кадастровых работ				
	X	Y	X	Y			
1	2	3	4	5	6	7	8
н10У	—	—	417145,38	1260630,68	Метод спутниковых геодезических измерений (определений)	$M_t = \text{SQRT}(M_1^2 + M_2^2) =$ $\text{SQRT}(0,6^2 + 0,08^2) = 0,1 \text{ м}$	—
н8У	—	—	417144,79	1260673,54	Метод спутниковых геодезических измерений (определений)	$M_t = \text{SQRT}(M_1^2 + M_2^2) =$ $\text{SQRT}(0,6^2 + 0,08^2) = 0,1 \text{ м}$	—
н9У	—	—	417109,33	1260672,21	Метод спутниковых геодезических измерений (определений)	$M_t = \text{SQRT}(M_1^2 + M_2^2) =$ $\text{SQRT}(0,6^2 + 0,08^2) = 0,1 \text{ м}$	—
н16У	—	—	417109,83	1260629,95	Метод спутниковых геодезических измерений	$M_t = \text{SQRT}(M_1^2 + M_2^2) =$ $\text{SQRT}(0,6^2 + 0,08^2) = 0,1 \text{ м}$	—

					(определений)		
н10У	—	—	417145,38	1260630,68	Метод спутниковых геодезических измерений (определений)	$Mt = \sqrt{M1^2 + M2^2} = \sqrt{0,6^2 + 0,08^2} = 0,1 \text{ м}$	—
11	417147,19	1260631,39	—	—	Метод спутниковых геодезических измерений (определений)	$Mt = \sqrt{M1^2 + M2^2} = \sqrt{0,6^2 + 0,08^2} = 0,1 \text{ м}$	—
13	417146,39	1260673,39	—	—	Метод спутниковых геодезических измерений (определений)	$Mt = \sqrt{M1^2 + M2^2} = \sqrt{0,6^2 + 0,08^2} = 0,1 \text{ м}$	—
14	417110,70	1260672,72	—	—	Метод спутниковых геодезических измерений (определений)	$Mt = \sqrt{M1^2 + M2^2} = \sqrt{0,6^2 + 0,08^2} = 0,1 \text{ м}$	—
12	417111,50	1260630,71	—	—	Метод спутниковых геодезических измерений (определений)	$Mt = \sqrt{M1^2 + M2^2} = \sqrt{0,6^2 + 0,08^2} = 0,1 \text{ м}$	—

## 2. Сведения о частях границ уточняемого земельного участка с кадастровым номером 31:12:0702007:901

Обозначение части границ		Горизонтальное проложение (S), м	Описание прохождения части границ	Сведения о согласовании местоположения границ (согласовано/спорное)
от т.	до т.			
1	2	3	4	5
н10У	н8У	42,86	—	—
н8У	н9У	35,48	—	—
н9У	н16У	42,26	—	—
н16У	н10У	35,56	—	—

## 3. Характеристики уточняемого земельного участка с кадастровым номером 31:12:0702007:901

№ п/п	Наименование характеристик земельного участка	Значение характеристики
1	2	3
1.	Адрес земельного участка	—
1.1.	Сведения о местоположении земельного участка (при отсутствии адреса) в структурированном в соответствии с федеральной информационной адресной системой виде	Белгородская область, р-н Краснояружский, п. Красная Яруга, ул. Лозовая, 14
1.2.	Дополнительные сведения о местоположении земельного участка	—

1	2	3
2.	Площадь земельного участка ± величина погрешности определения(вычисления) площади ( $P \pm \Delta P$ ), м <sup>2</sup>	1512±14
3.	Формула, примененная для вычисления предельной погрешности определения площади земельного участка, с подставленными значениями и итоговые (вычисленные) значения ( $\Delta P$ ), м <sup>2</sup>	$\Delta P = 3,5 \cdot M_t \cdot \sqrt{P_{\text{док}}} = 3,5 \cdot 0,10 \cdot \sqrt{1500} = 14$
4.	Площадь земельного участка согласно сведениям Единого государственного реестра недвижимости ( $R_{\text{кад}}$ ), м <sup>2</sup>	1500
5.	Оценка расхождения $P$ и $R_{\text{кад}}$ ( $P - R_{\text{кад}}$ ), м <sup>2</sup>	12
6.	Предельный минимальный и максимальный размеры земельного участка ( $R_{\text{мин}}$ и $R_{\text{макс}}$ ), м <sup>2</sup>	$R_{\text{мин}}=1500, R_{\text{макс}}=5000$
7.	Кадастровый или иной государственный учетный номер (инвентарный) здания, сооружения, объекта незавершенного строительства, расположенного на земельном участке	31:12:0702007:972
8.	Вид (виды) разрешенного использования	Для индивидуального жилищного строительства
8.1.	Дополнительные сведения об использовании земельного участка	—
9.	Сведения о земельных участках (землях общего пользования, территории общего пользования), посредством которых обеспечивается доступ	—
10.	Иные сведения	<p>В отношении земельного участка с кадастровым номером 31:12:0702007:901 реестровая ошибка заключается в том, что фактическое местоположение земельного участка не соответствуют его координатному описанию, а именно: граница земельного участка по сведениям ЕГРН смещена относительно его фактического местоположения. Есть основания полагать, что смещение произошло из-за того, что согласно пункту 6.2.4 инструкции ГКИНП (ОНТА)-02-262-02, действующей на момент проведения кадастровых работ, следует использовать не менее четырех пунктов с известными плановыми координатами, а при проведении съемки использовалось меньшее количество пунктов. В результате исправления реестровой ошибки граница земельного участка сформирована по фактическому землепользованию, площадь земельного участка при исправлении составляет 1512 кв.м, при этом площадь земельного участка по сведениям ЕГРН – 1500 кв.м. Площадь земельного участка после уточнения его границ превышает площадь по сведениям ЕГРН на величину предельного минимального размера земельного участка, установленный в соответствии с земельным законодательством, что является допустимым.</p>



**4. Пояснения к сведениям об уточняемом земельном участке с кадастровым номером 31:12:0702007:901 :**

1.

**1. Сведения о характерных точках границ уточняемого земельного участка с кадастровым номером 31:12:0702007:902**

Система координат МСК-31					Зона № 1		
Обозначение характерных точек границ	Координаты, м				Метод определения координат	Формулы, примененные для расчета средней квадратической погрешности определения координат характерных точек границ ( $M_t$ ), с подставленными в такие формулы значениями и итоговые (вычисленные) значения $M_t$ , м	Описание закрепления точки
	содержатся в Едином государственном реестре недвижимости		определены в результате выполнения комплексных кадастровых работ				
	X	Y	X	Y			
1	2	3	4	5	6	7	8
н8У	—	—	417144,79	1260673,54	Метод спутниковых геодезических измерений (определений)	$M_t = \text{SQRT}(M1^2+M2^2) =$ $\text{SQRT}(0,6^2+0,08^2) = 0,1 \text{ м}$	—
н2У	—	—	417143,97	1260715,82	Метод спутниковых геодезических измерений (определений)	$M_t = \text{SQRT}(M1^2+M2^2) =$ $\text{SQRT}(0,6^2+0,08^2) = 0,1 \text{ м}$	—
н5У	—	—	417108,57	1260714,97	Метод спутниковых геодезических измерений (определений)	$M_t = \text{SQRT}(M1^2+M2^2) =$ $\text{SQRT}(0,6^2+0,08^2) = 0,1 \text{ м}$	—
н9У	—	—	417109,33	1260672,21	Метод спутниковых геодезических измерений (определений)	$M_t = \text{SQRT}(M1^2+M2^2) =$ $\text{SQRT}(0,6^2+0,08^2) = 0,1 \text{ м}$	—
н8У	—	—	417144,79	1260673,54	Метод спутниковых геодезических измерений (определений)	$M_t = \text{SQRT}(M1^2+M2^2) =$ $\text{SQRT}(0,6^2+0,08^2) = 0,1 \text{ м}$	—
13	417146,39	1260673,39	—	—	Метод спутниковых геодезических измерений (определений)	$M_t = \text{SQRT}(M1^2+M2^2) =$ $\text{SQRT}(0,6^2+0,08^2) = 0,1 \text{ м}$	—

15	417145,59	1260715,40	—	—	Метод спутниковых геодезических измерений (определений)	$M_t = \text{SQRT}(M_1^2 + M_2^2) = \text{SQRT}(0,6^2 + 0,08^2) = 0,1 \text{ м}$	—
16	417109,90	1260714,72	—	—	Метод спутниковых геодезических измерений (определений)	$M_t = \text{SQRT}(M_1^2 + M_2^2) = \text{SQRT}(0,6^2 + 0,08^2) = 0,1 \text{ м}$	—
14	417110,70	1260672,72	—	—	Метод спутниковых геодезических измерений (определений)	$M_t = \text{SQRT}(M_1^2 + M_2^2) = \text{SQRT}(0,6^2 + 0,08^2) = 0,1 \text{ м}$	—

## 2. Сведения о частях границ уточняемого земельного участка с кадастровым номером 31:12:0702007:902

Обозначение части границ		Горизонтальное проложение (S), м	Описание прохождения части границ	Сведения о согласовании местоположения границ (согласовано/спорное)
от т.	до т.			
1	2	3	4	5
н8У	н2У	42,29	—	—
н2У	н5У	35,41	—	—
н5У	н9У	42,77	—	—
н9У	н8У	35,48	—	—

## 3. Характеристики уточняемого земельного участка с кадастровым номером 31:12:0702007:902

№ п/п	Наименование характеристик земельного участка	Значение характеристики
1	2	3
1.	Адрес земельного участка	—
1.1.	Сведения о местоположении земельного участка (при отсутствии адреса) в структурированном в соответствии с федеральной информационной адресной системой виде	Белгородская область, р-н Краснояружский, п. Красная Яруга, ул. Лозовая, 13
1.2.	Дополнительные сведения о местоположении земельного участка	—
2.	Площадь земельного участка ± величина погрешности определения (вычисления) площади ( $P \pm \Delta P$ ), м <sup>2</sup>	1507±14
3.	Формула, примененная для вычисления предельной погрешности определения площади земельного участка, с подставленными значениями и итоговые (вычисленные) значения ( $\Delta P$ ), м <sup>2</sup>	$\Delta P = 3,5 \cdot M_t \cdot \sqrt{P_{\text{ДОК}}} = 3,5 \cdot 0,10 \cdot \sqrt{1500} = 14$
4.	Площадь земельного участка согласно сведениям Единого государственного реестра недвижимости ( $P_{\text{кад}}$ ), м <sup>2</sup>	1500
5.	Оценка расхождения $P$ и $P_{\text{кад}}$ ( $P - P_{\text{кад}}$ ), м <sup>2</sup>	7
6.	Предельный минимальный и максимальный размеры земельного участка	$P_{\text{мин}}=1500, P_{\text{макс}}=5000$

1	2	3
	<b>(Р<sub>мин</sub> и Р<sub>макс</sub>), м<sup>2</sup></b>	
7.	Кадастровый или иной государственный учетный номер (инвентарный) здания, сооружения, объекта незавершенного строительства, расположенного на земельном участке	31:12:0702007:1042
8.	Вид (виды) разрешенного использования	Для индивидуального жилищного строительства
8.1.	Дополнительные сведения об использовании земельного участка	—
9.	Сведения о земельных участках (землях общего пользования, территории общего пользования), посредством которых обеспечивается доступ	—
10.	Иные сведения	<p>В отношении земельного участка с кадастровым номером 31:12:0702007:902 реестровая ошибка заключается в том, что фактическое местоположение земельного участка не соответствуют его координатному описанию, а именно: граница земельного участка по сведениям ЕГРН смещена относительно его фактического местоположения. Есть основания полагать, что смещение произошло из-за того, что согласно пункту 6.2.4 инструкции ГКИНП (ОНТА)-02-262-02, действующей на момент проведения кадастровых работ, следует использовать не менее четырех пунктов с известными плановыми координатами, а при проведении съемки использовалось меньшее количество пунктов. В результате исправления реестровой ошибки граница земельного участка сформирована по фактическому землепользованию, площадь земельного участка при исправлении составляет 1507 кв.м, при этом площадь земельного участка по сведениям ЕГРН – 1500 кв.м. Площадь земельного участка после уточнения его границ превышает площадь по сведениям ЕГРН на величину предельного минимального размера земельного участка, установленный в соответствии с земельным законодательством, что является допустимым.</p>
<b>4. Пояснения к сведениям об уточняемом земельном участке с кадастровым номером 31:12:0702007:902 :</b>		
1.		
<b>1. Сведения о характерных точках границ уточняемого земельного участка с кадастровым номером 31:12:0702007:909</b>		
<b>Система координат МСК-31</b>		<b>Зона № 1</b>

Обозначение характерных точек границ	Координаты, м				Метод определения координат	Формулы, примененные для расчета средней квадратической погрешности определения координат характерных точек границ ( $M_t$ ), с подставленными в такие формулы значениями и итоговые (вычисленные) значения $M_t$ , м	Описание закрепления точки
	содержатся в Едином государственном реестре недвижимости		определены в результате выполнения комплексных кадастровых работ				
	X	Y	X	Y			
1	2	3	4	5	6	7	8
н22У	—	—	417146,62	1260588,50	Метод спутниковых геодезических измерений (определений)	$M_t = \text{SQRT}(M1^2+M2^2) =$ $\text{SQRT}(0,6^2+0,08^2) = 0,1$ м	—
н10У	—	—	417145,38	1260630,68	Метод спутниковых геодезических измерений (определений)	$M_t = \text{SQRT}(M1^2+M2^2) =$ $\text{SQRT}(0,6^2+0,08^2) = 0,1$ м	—
н16У	—	—	417109,83	1260629,95	Метод спутниковых геодезических измерений (определений)	$M_t = \text{SQRT}(M1^2+M2^2) =$ $\text{SQRT}(0,6^2+0,08^2) = 0,1$ м	—
н17У	—	—	417110,49	1260587,69	Метод спутниковых геодезических измерений (определений)	$M_t = \text{SQRT}(M1^2+M2^2) =$ $\text{SQRT}(0,6^2+0,08^2) = 0,1$ м	—
н22У	—	—	417146,62	1260588,50	Метод спутниковых геодезических измерений (определений)	$M_t = \text{SQRT}(M1^2+M2^2) =$ $\text{SQRT}(0,6^2+0,08^2) = 0,1$ м	—
9	417147,99	1260589,39	—	—	Метод спутниковых геодезических измерений (определений)	$M_t = \text{SQRT}(M1^2+M2^2) =$ $\text{SQRT}(0,6^2+0,08^2) = 0,1$ м	—
11	417147,19	1260631,39	—	—	Метод спутниковых геодезических измерений (определений)	$M_t = \text{SQRT}(M1^2+M2^2) =$ $\text{SQRT}(0,6^2+0,08^2) = 0,1$ м	—
12	417111,50	1260630,71	—	—	Метод спутниковых	$M_t = \text{SQRT}(M1^2+M2^2) =$	—

					геодезических измерений (определений)	$\text{SQRT}(0,6^2+0,08^2) = 0,1 \text{ м}$	
10	417112,29	1260588,71	—	—	Метод спутниковых геодезических измерений (определений)	$M_t = \text{SQRT}(M_1^2+M_2^2) = \text{SQRT}(0,6^2+0,08^2) = 0,1 \text{ м}$	—

## 2. Сведения о частях границ уточняемого земельного участка с кадастровым номером 31:12:0702007:909

Обозначение части границ		Горизонтальное проложение (S), м	Описание прохождения части границ	Сведения о согласовании местоположения границ(согласовано/спорное)
от т.	до т.			
1	2	3	4	5
н22У	н10У	42,20	—	—
н10У	н16У	35,56	—	—
н16У	н17У	42,27	—	—
н17У	н22У	36,14	—	—

## 3. Характеристики уточняемого земельного участка с кадастровым номером 31:12:0702007:909

№ п/п	Наименование характеристик земельного участка	Значение характеристики
1	2	3
1.	Адрес земельного участка	Белгородская обл, Краснояружский р-н, п. Красная Яруга, ул. Лозовая
1.1.	Сведения о местоположении земельного участка (при отсутствии адреса) в структурированном в соответствии с федеральной информационной адресной системой виде	—
1.2.	Дополнительные сведения о местоположении земельного участка	—
2.	Площадь земельного участка ± величина погрешности определения(вычисления) площади ( $P \pm \Delta P$ ), м <sup>2</sup>	1514±14
3.	Формула, примененная для вычисления предельной погрешности определения площади земельного участка, с подставленными значениями и итоговые (вычисленные) значения ( $\Delta P$ ), м2	$\Delta P = 3,5 \cdot M_t \cdot \sqrt{P_{\text{док}}} = 3,5 \cdot 0,10 \cdot \sqrt{1500} = 14$
4.	Площадь земельного участка согласно сведениям Единого государственного реестра недвижимости ( $P_{\text{кад}}$ ), м <sup>2</sup>	1500
5.	Оценка расхождения $P$ и $P_{\text{кад}}$ ( $P - P_{\text{кад}}$ ), м <sup>2</sup>	14
6.	Предельный минимальный и максимальный размеры земельного участка ( $P_{\text{мин}}$ и $P_{\text{макс}}$ ), м <sup>2</sup>	$P_{\text{мин}}=1500, P_{\text{макс}}=5000$
7.	Кадастровый или иной государственный учетный номер (инвентарный) здания, сооружения, объекта незавершенного строительства, расположенного на земельном участке	31:12:0702007:1214, 31:12:0702007:1216

1	2	3
8.	Вид (виды) разрешенного использования	Для индивидуального жилищного строительства
8.1.	Дополнительные сведения об использовании земельного участка	—
9.	Сведения о земельных участках (землях общего пользования, территории общего пользования), посредством которых обеспечивается доступ	—
10.	Иные сведения	В отношении земельного участка с кадастровым номером 31:12:0702007:909 реестровая ошибка заключается в том, что фактическое местоположение земельного участка не соответствуют его координатному описанию, а именно: граница земельного участка по сведениям ЕГРН смещена относительно его фактического местоположения. Есть основания полагать, что смещение произошло из-за того, что согласно пункту 6.2.4 инструкции ГКИНП (ОНТА)-02-262-02, действующей на момент проведения кадастровых работ, следует использовать не менее четырех пунктов с известными плановыми координатами, а при проведении съемки использовалось меньшее количество пунктов. В результате исправления реестровой ошибки граница земельного участка сформирована по фактическому землепользованию, площадь земельного участка при исправлении составляет 1514 кв.м, при этом площадь земельного участка по сведениям ЕГРН – 1500 кв.м. Площадь земельного участка после уточнения его границ превышает площадь по сведениям ЕГРН на величину предельного минимального размера земельного участка, установленный в соответствии с земельным законодательством, что является допустимым.

**4. Пояснения к сведениям об уточняемом земельном участке с кадастровым номером 31:12:0702007:909 :**

1.

**1. Сведения о характерных точках границ уточняемого земельного участка с кадастровым номером 31:12:0702007:910**

Система координат МСК-31

Зона № 1

Обозначение характерных точек границ	Координаты, м				Метод определения координат	Формулы, примененные для расчета средней квадратической погрешности определения координат характерных точек границ ( $M_t$ ), с подставленными в такие формулы значениями и итоговые (вычисленные) значения $M_t$ , м	Описание закрепления точки
	содержатся в Едином государственном реестре недвижимости		определены в результате выполнения комплексных кадастровых работ				
	X	Y	X	Y			

1	2	3	4	5	6	7	8
н12У	—	—	417145,43	1260715,91	Метод спутниковых геодезических измерений (определений)	$Mt = \text{SQRT}(M1^2+M2^2) = \text{SQRT}(0,6^2+0,08^2) = 0,1 \text{ м}$	—
н55У	—	—	417144,68	1260757,02	Метод спутниковых геодезических измерений (определений)	$Mt = \text{SQRT}(M1^2+M2^2) = \text{SQRT}(0,6^2+0,08^2) = 0,1 \text{ м}$	—
н4У	—	—	417108,53	1260755,96	Метод спутниковых геодезических измерений (определений)	$Mt = \text{SQRT}(M1^2+M2^2) = \text{SQRT}(0,6^2+0,08^2) = 0,1 \text{ м}$	—
н5У	—	—	417108,57	1260714,97	Метод спутниковых геодезических измерений (определений)	$Mt = \text{SQRT}(M1^2+M2^2) = \text{SQRT}(0,6^2+0,08^2) = 0,1 \text{ м}$	—
н2У	—	—	417143,97	1260715,82	Метод спутниковых геодезических измерений (определений)	$Mt = \text{SQRT}(M1^2+M2^2) = \text{SQRT}(0,6^2+0,08^2) = 0,1 \text{ м}$	—
н12У	—	—	417145,43	1260715,91	Метод спутниковых геодезических измерений (определений)	$Mt = \text{SQRT}(M1^2+M2^2) = \text{SQRT}(0,6^2+0,08^2) = 0,1 \text{ м}$	—
15	417145,59	1260715,40	—	—	Метод спутниковых геодезических измерений (определений)	$Mt = \text{SQRT}(M1^2+M2^2) = \text{SQRT}(0,6^2+0,08^2) = 0,1 \text{ м}$	—
17	417144,80	1260757,42	—	—	Метод спутниковых геодезических измерений (определений)	$Mt = \text{SQRT}(M1^2+M2^2) = \text{SQRT}(0,6^2+0,08^2) = 0,1 \text{ м}$	—
18	417109,10	1260756,72	—	—	Метод спутниковых геодезических измерений (определений)	$Mt = \text{SQRT}(M1^2+M2^2) = \text{SQRT}(0,6^2+0,08^2) = 0,1 \text{ м}$	—
16	417109,90	1260714,72	—	—	Метод спутниковых	$Mt = \text{SQRT}(M1^2+M2^2) =$	—

					геодезических измерений (определений)	$\text{SQRT}(0,6^2+0,08^2) = 0,1 \text{ м}$	
--	--	--	--	--	---------------------------------------	---	--

**2. Сведения о частях границ уточняемого земельного участка с кадастровым номером 31:12:0702007:910**

Обозначение части границ		Горизонтальное проложение (S), м	Описание прохождения части границ	Сведения о согласовании местоположения границ(согласовано/спорное)
от т.	до т.			
1	2	3	4	5
н12У	н55У	41,12	—	—
н55У	н4У	36,17	—	—
н4У	н5У	40,99	—	—
н5У	н2У	35,41	—	—
н2У	н12У	1,46	—	—

**3. Характеристики уточняемого земельного участка с кадастровым номером 31:12:0702007:910**

№ п/п	Наименование характеристик земельного участка	Значение характеристики
1	2	3
1.	Адрес земельного участка	—
1.1.	Сведения о местоположении земельного участка (при отсутствии адреса) в структурированном в соответствии с федеральной информационной адресной системой виде	Белгородская область, р-н Краснояружский, п. Красная Яруга, ул. Лозовая, 13А
1.2.	Дополнительные сведения о местоположении земельного участка	—
2.	Площадь земельного участка ± величина погрешности определения(вычисления) площади ( $P \pm \Delta P$ ), м <sup>2</sup>	1500±14
3.	Формула, примененная для вычисления предельной погрешности определения площади земельного участка, с подставленными значениями и итоговые (вычисленные) значения ( $\Delta P$ ), м <sup>2</sup>	$\Delta P = 3,5 \cdot M_t \cdot \sqrt{P_{\text{ДОК}}} = 3,5 \cdot 0,10 \cdot \sqrt{1500} = 14$
4.	Площадь земельного участка согласно сведениям Единого государственного реестра недвижимости ( $P_{\text{кад}}$ ), м <sup>2</sup>	1500
5.	Оценка расхождения $P$ и $P_{\text{кад}}$ ( $P - P_{\text{кад}}$ ), м <sup>2</sup>	0
6.	Предельный минимальный и максимальный размеры земельного участка ( $P_{\text{мин}}$ и $P_{\text{макс}}$ ), м <sup>2</sup>	$P_{\text{мин}}=1500, P_{\text{макс}}=5000$
7.	Кадастровый или иной государственный учетный номер (инвентарный) здания, сооружения, объекта незавершенного строительства, расположенного на земельном участке	31:12:0702007:979
8.	Вид (виды) разрешенного использования	Для индивидуальной жилой застройки
8.1.	Дополнительные сведения об использовании земельного участка	—
9.	Сведения о земельных участках (землях общего пользования, территории	—



1	2	3
	общего пользования), посредством которых обеспечивается доступ	
10.	Иные сведения	В отношении земельного участка с кадастровым номером 31:12:0702007:910 реестровая ошибка заключается в том, что фактическое местоположение земельного участка не соответствуют его координатному описанию, а именно: граница земельного участка по сведениям ЕГРН смещена относительно его фактического местоположения. Есть основания полагать, что смещение произошло из-за того, что согласно пункту 6.2.4 инструкции ГКИНП (ОНТА)-02-262-02, действующей на момент проведения кадастровых работ, следует использовать не менее четырех пунктов с известными плановыми координатами, а при проведении съемки использовалось меньшее количество пунктов. В результате исправления реестровой ошибки граница земельного участка сформирована по фактическому землепользованию, площадь земельного участка при исправлении реестровой ошибки не изменилась.

**4. Пояснения к сведениям об уточняемом земельном участке с кадастровым номером 31:12:0702007:910 :**

1.

**1. Сведения о характерных точках границ уточняемого земельного участка с кадастровым номером 31:12:0702007:924**

Система координат МСК-31					Зона № 1		
Обозначение характерных точек границ	Координаты, м				Метод определения координат	Формулы, примененные для расчета средней квадратической погрешности определения координат характерных точек границ ( $M_t$ ), с подставленными в такие формулы значениями и итоговые (вычисленные) значения $M_t$ , м	Описание закрепления точки
	содержатся в Едином государственном реестре недвижимости		определены в результате выполнения комплексных кадастровых работ				
	X	Y	X	Y			
1	2	3	4	5	6	7	8
н18У	—	—	417146,78	1260546,30	Метод спутниковых геодезических измерений (определений)	$M_t = \text{SQRT}(M_1^2 + M_2^2) = \text{SQRT}(0,6^2 + 0,08^2) = 0,1 \text{ м}$	—
н22У	—	—	417146,62	1260588,50	Метод спутниковых геодезических измерений	$M_t = \text{SQRT}(M_1^2 + M_2^2) = \text{SQRT}(0,6^2 + 0,08^2) = 0,1 \text{ м}$	—

					(определений)		
н17У	—	—	417110,49	1260587,69	Метод спутниковых геодезических измерений (определений)	$Mt = \sqrt{M1^2 + M2^2} = \sqrt{0,6^2 + 0,08^2} = 0,1 \text{ м}$	—
н19У	—	—	417110,77	1260546,11	Метод спутниковых геодезических измерений (определений)	$Mt = \sqrt{M1^2 + M2^2} = \sqrt{0,6^2 + 0,08^2} = 0,1 \text{ м}$	—
н18У	—	—	417146,78	1260546,30	Метод спутниковых геодезических измерений (определений)	$Mt = \sqrt{M1^2 + M2^2} = \sqrt{0,6^2 + 0,08^2} = 0,1 \text{ м}$	—
5	417148,69	1260547,44	—	—	Метод спутниковых геодезических измерений (определений)	$Mt = \sqrt{M1^2 + M2^2} = \sqrt{0,6^2 + 0,08^2} = 0,1 \text{ м}$	—
9	417147,99	1260589,39	—	—	Метод спутниковых геодезических измерений (определений)	$Mt = \sqrt{M1^2 + M2^2} = \sqrt{0,6^2 + 0,08^2} = 0,1 \text{ м}$	—
10	417112,29	1260588,71	—	—	Метод спутниковых геодезических измерений (определений)	$Mt = \sqrt{M1^2 + M2^2} = \sqrt{0,6^2 + 0,08^2} = 0,1 \text{ м}$	—
6	417112,45	1260547,26	—	—	Метод спутниковых геодезических измерений (определений)	$Mt = \sqrt{M1^2 + M2^2} = \sqrt{0,6^2 + 0,08^2} = 0,1 \text{ м}$	—

**2. Сведения о частях границ уточняемого земельного участка с кадастровым номером 31:12:0702007:924**

Обозначение части границ		Горизонтальное проложение (S), м	Описание прохождения части границ	Сведения о согласовании местоположения границ(согласовано/спорное)
от т.	до т.			
1	2	3	4	5
н18У	н22У	42,20	—	—
н22У	н17У	36,14	—	—
н17У	н19У	41,58	—	—
н19У	н18У	36,01	—	—

3. Характеристики уточняемого земельного участка с кадастровым номером 31:12:0702007:924		
№ п/п	Наименование характеристик земельного участка	Значение характеристики
1	2	3
1.	Адрес земельного участка	—
1.1.	Сведения о местоположении земельного участка (при отсутствии адреса) в структурированном в соответствии с федеральной информационной адресной системой виде	Российская Федерация, Белгородская область, р-н Краснояружский, городское поселение "Поселок Красная Яруга", п. Красная Яруга, ул. Лозовая, 16
1.2.	Дополнительные сведения о местоположении земельного участка	—
2.	Площадь земельного участка ± величина погрешности определения(вычисления) площади ( $P \pm \Delta P$ ), м <sup>2</sup>	1511±14
3.	Формула, примененная для вычисления предельной погрешности определения площади земельного участка, с подставленными значениями и итоговые (вычисленные) значения ( $\Delta P$ ), м <sup>2</sup>	$\Delta P = 3,5 \cdot M_t \cdot \sqrt{P_{\text{ДОК}}} = 3,5 \cdot 0,10 \cdot \sqrt{1500} = 14$
4.	Площадь земельного участка согласно сведениям Единого государственного реестра недвижимости ( $P_{\text{кад}}$ ), м <sup>2</sup>	1500
5.	Оценка расхождения $P$ и $P_{\text{кад}}$ ( $P - P_{\text{кад}}$ ), м <sup>2</sup>	11
6.	Предельный минимальный и максимальный размеры земельного участка ( $P_{\text{мин}}$ и $P_{\text{макс}}$ ), м <sup>2</sup>	$P_{\text{мин}}=1500, P_{\text{макс}}=5000$
7.	Кадастровый или иной государственный учетный номер (инвентарный) здания, сооружения, объекта незавершенного строительства, расположенного на земельном участке	31:12:0702007:1213, 31:12:0702007:1216
8.	Вид (виды) разрешенного использования	Для индивидуального жилищного строительства
8.1.	Дополнительные сведения об использовании земельного участка	—
9.	Сведения о земельных участках (землях общего пользования, территории общего пользования), посредством которых обеспечивается доступ	—
10.	Иные сведения	В отношении земельного участка с кадастровым номером 31:12:0702007:924 реестровая ошибка заключается в том, что фактическое местоположение земельного участка не соответствует его координатному описанию, а именно: граница земельного участка по сведениям ЕГРН смещена относительно его фактического местоположения. Есть основания полагать, что смещение произошло из-за того, что согласно пункту 6.2.4 инструкции ГКИНП (ОНТА)-02-262-02, действующей на момент проведения кадастровых работ, следует использовать не менее четырех пунктов с известными плановыми координатами, а при проведении съемки использовалось меньшее количество пунктов. В результате исправления реестровой ошибки граница земельного участка сформирована по фактическому землепользованию, площадь земельного участка при исправлении

<b>1</b>	<b>2</b>	<b>3</b>
		составляет 1511 кв.м, при этом площадь земельного участка по сведениям ЕГРН – 1500 кв.м. Площадь земельного участка после уточнения его границ превышает площадь по сведениям ЕГРН на величину предельного минимального размера земельного участка, установленный в соответствии с земельным законодательством, что является допустимым.

**4. Пояснения к сведениям об уточняемом земельном участке с кадастровым номером 31:12:0702007:924 :**

1.

**1. Сведения о характерных точках границ уточняемого земельного участка с кадастровым номером 31:12:0702007:947**

Система координат МСК-31

Зона № 1

Обозначение характерных точек границ	Координаты, м				Метод определения координат	Формулы, примененные для расчета средней квадратической погрешности определения координат характерных точек границ (M <sub>t</sub> ), с подставленными в такие формулы значениями и итоговые (вычисленные) значения M <sub>t</sub> , м	Описание закрепления точки
	содержатся в Едином государственном реестре недвижимости		определены в результате выполнения комплексных кадастровых работ				
	X	Y	X	Y			
1	2	3	4	5	6	7	8
н366У	—	—	417147,04	1260347,80	—	—	—
н367У	—	—	417147,19	1260389,76	—	—	—
н3761У	—	—	417115,48	1260389,75	Метод спутниковых геодезических измерений (определений)	$M_t = \text{SQRT}(M_1^2 + M_2^2) = \text{SQRT}(0,6^2 + 0,08^2) = 0,1 \text{ м}$	—
н3757У	—	—	417111,14	1260389,77	Метод спутниковых геодезических измерений (определений)	$M_t = \text{SQRT}(M_1^2 + M_2^2) = \text{SQRT}(0,6^2 + 0,08^2) = 0,1 \text{ м}$	—
н368У	—	—	417110,96	1260347,40	—	—	—
н366У	—	—	417147,04	1260347,80	—	—	—
1	417149,56	1260340,62	—	—	Метод спутниковых геодезических измерений (определений)	$M_t = \text{SQRT}(M_1^2 + M_2^2) = \text{SQRT}(0,6^2 + 0,08^2) = 0,1 \text{ м}$	—

2	417149,37	1260381,94	—	—	Метод спутниковых геодезических измерений (определений)	$M_t = \text{SQRT}(M_1^2 + M_2^2) = \text{SQRT}(0,6^2 + 0,08^2) = 0,1 \text{ м}$	—
3	417113,09	1260381,80	—	—	Метод спутниковых геодезических измерений (определений)	$M_t = \text{SQRT}(M_1^2 + M_2^2) = \text{SQRT}(0,6^2 + 0,08^2) = 0,1 \text{ м}$	—
4	417113,25	1260340,48	—	—	Метод спутниковых геодезических измерений (определений)	$M_t = \text{SQRT}(M_1^2 + M_2^2) = \text{SQRT}(0,6^2 + 0,08^2) = 0,1 \text{ м}$	—

## 2. Сведения о частях границ уточняемого земельного участка с кадастровым номером 31:12:0702007:947

Обозначение части границ		Горизонтальное проложение (S), м	Описание прохождения части границ	Сведения о согласовании местоположения границ (согласовано/спорное)
от т.	до т.			
1	2	3	4	5
н366У	н367У	41,96	—	—
н367У	н3761У	31,71	—	—
н3761У	н3757У	4,34	—	—
н3757У	н368У	42,37	—	—
н368У	н366У	36,08	—	—

## 3. Характеристики уточняемого земельного участка с кадастровым номером 31:12:0702007:947

№ п/п	Наименование характеристик земельного участка	Значение характеристики
1	2	3
1.	Адрес земельного участка	—
1.1.	Сведения о местоположении земельного участка (при отсутствии адреса) в структурированном в соответствии с федеральной информационной адресной системой виде	Белгородская область, р-н Краснояружский, п. Красная Яруга, ул. Лозовая, 21
1.2.	Дополнительные сведения о местоположении земельного участка	—
2.	Площадь земельного участка ± величина погрешности определения (вычисления) площади ( $P \pm \Delta P$ ), м <sup>2</sup>	1520±14
3.	Формула, примененная для вычисления предельной погрешности определения площади земельного участка, с подставленными значениями и итоговые (вычисленные) значения ( $\Delta P$ ), м <sup>2</sup>	$\Delta P = 3,5 \cdot M_t \cdot \sqrt{P_{\text{док}}} = 3,5 \cdot 0,10 \cdot \sqrt{1500} = 14$
4.	Площадь земельного участка согласно сведениям Единого государственного реестра недвижимости ( $P_{\text{кад}}$ ), м <sup>2</sup>	1500
5.	Оценка расхождения $P$ и $P_{\text{кад}}$ ( $P - P_{\text{кад}}$ ), м <sup>2</sup>	20

1	2	3
6.	Предельный минимальный и максимальный размеры земельного участка (Р <sub>мин</sub> и Р <sub>макс</sub> ), м <sup>2</sup>	Р <sub>мин</sub> =1500, Р <sub>макс</sub> =5000
7.	Кадастровый или иной государственный учетный номер (инвентарный) здания, сооружения, объекта незавершенного строительства, расположенного на земельном участке	31:12:0702007:1054
8.	Вид (виды) разрешенного использования	Для индивидуального жилищного строительства
8.1.	Дополнительные сведения об использовании земельного участка	—
9.	Сведения о земельных участках (землях общего пользования, территории общего пользования), посредством которых обеспечивается доступ	—
10.	Иные сведения	В отношении земельного участка с кадастровым номером 31:12:0702007:947 реестровая ошибка заключается в том, что фактическое местоположение земельного участка не соответствуют его координатному описанию, а именно: граница земельного участка по сведениям ЕГРН смещена относительно его фактического местоположения. Есть основания полагать, что смещение произошло из-за того, что согласно пункту 6.2.4 инструкции ГКИНП (ОНТА)-02-262-02, действующей на момент проведения кадастровых работ, следует использовать не менее четырех пунктов с известными плановыми координатами, а при проведении съемки использовалось меньшее количество пунктов. В результате исправления реестровой ошибки граница земельного участка сформирована по фактическому землепользованию, площадь земельного участка при исправлении реестровой ошибки не изменилась.

**4. Пояснения к сведениям об уточняемом земельном участке с кадастровым номером 31:12:0702007:947 :**

1.

**1. Сведения о характерных точках границ уточняемого земельного участка с кадастровым номером 31:12:0702007:948**

Система координат МСК-31					Зона № 1		
Обозначение характерных точек границ	Координаты, м				Метод определения координат	Формулы, примененные для расчета средней квадратической погрешности определения координат характерных точек границ (M <sub>t</sub> ), с подставленными в такие формулы значениями и итоговые (вычисленные) значения M <sub>t</sub> , м	Описание закрепления точки
	содержатся в Едином государственном реестре недвижимости		определены в результате выполнения комплексных кадастровых работ				
	X	Y	X	Y			

1	2	3	4	5	6	7	8
н23У	—	—	417155,82	1260389,77	Метод спутниковых геодезических измерений (определений)	$Mt = \text{SQRT}(M1^2+M2^2) = \text{SQRT}(0,6^2+0,08^2) = 0,1 \text{ м}$	—
н24У	—	—	417155,19	1260421,78	Метод спутниковых геодезических измерений (определений)	$Mt = \text{SQRT}(M1^2+M2^2) = \text{SQRT}(0,6^2+0,08^2) = 0,1 \text{ м}$	—
н3756У	—	—	417147,27	1260421,69	Метод спутниковых геодезических измерений (определений)	$Mt = \text{SQRT}(M1^2+M2^2) = \text{SQRT}(0,6^2+0,08^2) = 0,1 \text{ м}$	—
н3755У	—	—	417111,01	1260421,37	Метод спутниковых геодезических измерений (определений)	$Mt = \text{SQRT}(M1^2+M2^2) = \text{SQRT}(0,6^2+0,08^2) = 0,1 \text{ м}$	—
н3757У	—	—	417111,14	1260389,77	Метод спутниковых геодезических измерений (определений)	$Mt = \text{SQRT}(M1^2+M2^2) = \text{SQRT}(0,6^2+0,08^2) = 0,1 \text{ м}$	—
н3761У	—	—	417115,48	1260389,75	Метод спутниковых геодезических измерений (определений)	$Mt = \text{SQRT}(M1^2+M2^2) = \text{SQRT}(0,6^2+0,08^2) = 0,1 \text{ м}$	—
н367У	—	—	417147,19	1260389,76	—	—	—
н23У	—	—	417155,82	1260389,77	Метод спутниковых геодезических измерений (определений)	$Mt = \text{SQRT}(M1^2+M2^2) = \text{SQRT}(0,6^2+0,08^2) = 0,1 \text{ м}$	—
2	417149,37	1260381,94	—	—	Метод спутниковых геодезических измерений (определений)	$Mt = \text{SQRT}(M1^2+M2^2) = \text{SQRT}(0,6^2+0,08^2) = 0,1 \text{ м}$	—
23	417149,19	1260423,30	—	—	Метод спутниковых геодезических измерений (определений)	$Mt = \text{SQRT}(M1^2+M2^2) = \text{SQRT}(0,6^2+0,08^2) = 0,1 \text{ м}$	—

24	417112,93	1260423,16	—	—	Метод спутниковых геодезических измерений (определений)	$M_t = \text{SQRT}(M_1^2 + M_2^2) = \text{SQRT}(0,6^2 + 0,08^2) = 0,1 \text{ м}$	—
3	417113,09	1260381,80	—	—	Метод спутниковых геодезических измерений (определений)	$M_t = \text{SQRT}(M_1^2 + M_2^2) = \text{SQRT}(0,6^2 + 0,08^2) = 0,1 \text{ м}$	—

### 2. Сведения о частях границ уточняемого земельного участка с кадастровым номером 31:12:0702007:948

Обозначение части границ		Горизонтальное проложение (S), м	Описание прохождения части границ	Сведения о согласовании местоположения границ (согласовано/спорное)
от т.	до т.			
1	2	3	4	5
н23У	н24У	32,02	—	—
н24У	н3756У	7,92	—	—
н3756У	н3755У	36,26	—	—
н3755У	н3757У	31,60	—	—
н3757У	н3761У	4,34	—	—
н3761У	н367У	31,71	—	—
н367У	н23У	8,63	—	—

### 3. Характеристики уточняемого земельного участка с кадастровым номером 31:12:0702007:948

№ п/п	Наименование характеристик земельного участка	Значение характеристики
1	2	3
1.	Адрес земельного участка	—
1.1.	Сведения о местоположении земельного участка (при отсутствии адреса) в структурированном в соответствии с федеральной информационной адресной системой виде	Белгородская область, р-н Краснояружский, п. Красная Яруга, ул. Лозовая, 20
1.2.	Дополнительные сведения о местоположении земельного участка	—
2.	Площадь земельного участка ± величина погрешности определения (вычисления) площади ( $P \pm \Delta P$ ), м <sup>2</sup>	1413±14
3.	Формула, примененная для вычисления предельной погрешности определения площади земельного участка, с подставленными значениями и итоговые (вычисленные) значения ( $\Delta P$ ), м <sup>2</sup>	$\Delta P = 3,5 \cdot M_t \cdot \sqrt{P_{\text{ДОК}}} = 3,5 \cdot 0,10 \cdot \sqrt{1500} = 14$
4.	Площадь земельного участка согласно сведениям Единого государственного реестра недвижимости ( $P_{\text{кад}}$ ), м <sup>2</sup>	1500
5.	Оценка расхождения $P$ и $P_{\text{кад}}$ ( $P - P_{\text{кад}}$ ), м <sup>2</sup>	-87
6.	Предельный минимальный и максимальный размеры земельного участка	$P_{\text{мин}}=1500, P_{\text{макс}}=5000$



1	2	3
	<b>(Р<sub>мин</sub> и Р<sub>макс</sub>), м<sup>2</sup></b>	
7.	Кадастровый или иной государственный учетный номер (инвентарный) здания, сооружения, объекта незавершенного строительства, расположенного на земельном участке	—
8.	Вид (виды) разрешенного использования	Для индивидуального жилищного строительства
8.1.	Дополнительные сведения об использовании земельного участка	—
9.	Сведения о земельных участках (землях общего пользования, территории общего пользования), посредством которых обеспечивается доступ	—
10.	Иные сведения	<p>В отношении земельного участка с кадастровым номером 31:12:0702007:948 реестровая ошибка заключается в том, что фактическое местоположение земельного участка не соответствуют его координатному описанию, а именно: граница земельного участка по сведениям ЕГРН смещена относительно его фактического местоположения. Есть основания полагать, что смещение произошло из-за того, что согласно пункту 6.2.4 инструкции ГКИНП (ОНТА)-02-262-02, действующей на момент проведения кадастровых работ, следует использовать не менее четырех пунктов с известными плановыми координатами, а при проведении съемки использовалось меньшее количество пунктов. В результате исправления реестровой ошибки граница земельного участка сформирована по фактическому землепользованию, площадь земельного участка при исправлении составляет 1413 кв.м, при этом площадь земельного участка по сведениям ЕГРН – 1500 кв.м. Уменьшение площади земельного участка 6% в допустимых пределах.</p>
<b>4. Пояснения к сведениям об уточняемом земельном участке с кадастровым номером 31:12:0702007:948 :</b>		
1.		
<b>1. Сведения о характерных точках границ уточняемого земельного участка с кадастровым номером 31:12:0702007:949</b>		
Система координат МСК-31		Зона № 1

Обозначение характерных точек границ	Координаты, м				Метод определения координат	Формулы, примененные для расчета средней квадратической погрешности определения координат характерных точек границ (M <sub>t</sub> ), с подставленными в такие формулы значениями и итоговые (вычисленные) значения M <sub>t</sub> , м	Описание закрепления точки
	содержатся в Едином государственном реестре недвижимости		определены в результате выполнения комплексных кадастровых работ				
	X	Y	X	Y			
1	2	3	4	5	6	7	8
н3756У	—	—	417147,27	1260421,69	Метод спутниковых геодезических измерений (определений)	$M_t = \text{SQRT}(M_1^2 + M_2^2) = \text{SQRT}(0,6^2 + 0,08^2) = 0,1 \text{ м}$	—
н3754У	—	—	417147,29	1260462,90	Метод спутниковых геодезических измерений (определений)	$M_t = \text{SQRT}(M_1^2 + M_2^2) = \text{SQRT}(0,6^2 + 0,08^2) = 0,1 \text{ м}$	—
н62У	—	—	417110,90	1260462,76	Метод спутниковых геодезических измерений (определений)	$M_t = \text{SQRT}(M_1^2 + M_2^2) = \text{SQRT}(0,6^2 + 0,08^2) = 0,1 \text{ м}$	—
н3755У	—	—	417111,01	1260421,37	Метод спутниковых геодезических измерений (определений)	$M_t = \text{SQRT}(M_1^2 + M_2^2) = \text{SQRT}(0,6^2 + 0,08^2) = 0,1 \text{ м}$	—
н3756У	—	—	417147,27	1260421,69	Метод спутниковых геодезических измерений (определений)	$M_t = \text{SQRT}(M_1^2 + M_2^2) = \text{SQRT}(0,6^2 + 0,08^2) = 0,1 \text{ м}$	—
23	417149,19	1260423,30	—	—	Метод спутниковых геодезических измерений (определений)	$M_t = \text{SQRT}(M_1^2 + M_2^2) = \text{SQRT}(0,6^2 + 0,08^2) = 0,1 \text{ м}$	—
21	417149,03	1260464,66	—	—	Метод спутниковых геодезических измерений (определений)	$M_t = \text{SQRT}(M_1^2 + M_2^2) = \text{SQRT}(0,6^2 + 0,08^2) = 0,1 \text{ м}$	—
22	417112,77	1260464,52	—	—	Метод спутниковых	$M_t = \text{SQRT}(M_1^2 + M_2^2) =$	—

					геодезических измерений (определений)	$\text{SQRT}(0,6^2+0,08^2) = 0,1 \text{ м}$	
24	417112,93	1260423,16	—	—	Метод спутниковых геодезических измерений (определений)	$M_t = \text{SQRT}(M_1^2+M_2^2) = \text{SQRT}(0,6^2+0,08^2) = 0,1 \text{ м}$	—

## 2. Сведения о частях границ уточняемого земельного участка с кадастровым номером 31:12:0702007:949

Обозначение части границ		Горизонтальное проложение (S), м	Описание прохождения части границ	Сведения о согласовании местоположения границ(согласовано/спорное)
от т.	до т.			
1	2	3	4	5
н3756У	н3754У	41,21	—	—
н3754У	н62У	36,39	—	—
н62У	н3755У	41,39	—	—
н3755У	н3756У	36,26	—	—

## 3. Характеристики уточняемого земельного участка с кадастровым номером 31:12:0702007:949

№ п/п	Наименование характеристик земельного участка	Значение характеристики
1	2	3
1.	Адрес земельного участка	—
1.1.	Сведения о местоположении земельного участка (при отсутствии адреса) в структурированном в соответствии с федеральной информационной адресной системой виде	Белгородская область, р-н Краснояружский, п. Красная Яруга, ул. Лозовая, 19
1.2.	Дополнительные сведения о местоположении земельного участка	—
2.	Площадь земельного участка ± величина погрешности определения(вычисления) площади ( $P \pm \Delta P$ ), м <sup>2</sup>	1500±14
3.	Формула, примененная для вычисления предельной погрешности определения площади земельного участка, с подставленными значениями и итоговые (вычисленные) значения ( $\Delta P$ ), м <sup>2</sup>	$\Delta P = 3,5 \cdot M_t \cdot \sqrt{P_{\text{док}}} = 3,5 \cdot 0,10 \cdot \sqrt{1500} = 14$
4.	Площадь земельного участка согласно сведениям Единого государственного реестра недвижимости ( $P_{\text{кад}}$ ), м <sup>2</sup>	1500
5.	Оценка расхождения $P$ и $P_{\text{кад}}$ ( $P - P_{\text{кад}}$ ), м <sup>2</sup>	0
6.	Предельный минимальный и максимальный размеры земельного участка ( $P_{\text{мин}}$ и $P_{\text{макс}}$ ), м <sup>2</sup>	$P_{\text{мин}}=1500, P_{\text{макс}}=5000$
7.	Кадастровый или иной государственный учетный номер (инвентарный) здания, сооружения, объекта незавершенного строительства, расположенного на земельном участке	—

1	2	3
8.	Вид (виды) разрешенного использования	Для индивидуального жилищного строительства
8.1.	Дополнительные сведения об использовании земельного участка	—
9.	Сведения о земельных участках (землях общего пользования, территории общего пользования), посредством которых обеспечивается доступ	—
10.	Иные сведения	В отношении земельного участка с кадастровым номером 31:12:0702007:949 реестровая ошибка заключается в том, что фактическое местоположение земельного участка не соответствуют его координатному описанию, а именно: граница земельного участка по сведениям ЕГРН смещена относительно его фактического местоположения. Есть основания полагать, что смещение произошло из-за того, что согласно пункту 6.2.4 инструкции ГКИНП (ОНТА)-02-262-02, действующей на момент проведения кадастровых работ, следует использовать не менее четырех пунктов с известными плановыми координатами, а при проведении съемки использовалось меньшее количество пунктов. В результате исправления реестровой ошибки граница земельного участка сформирована по фактическому землепользованию, площадь земельного участка при исправлении реестровой ошибки не изменилась.

#### 4. Пояснения к сведениям об уточняемом земельном участке с кадастровым номером 31:12:0702007:949 :

1.

#### 1. Сведения о характерных точках границ уточняемого земельного участка с кадастровым номером 31:12:0702007:950

Система координат МСК-31					Зона № 1		
Обозначение характерных точек границ	Координаты, м				Метод определения координат	Формулы, примененные для расчета средней квадратической погрешности определения координат характерных точек границ ( $M_t$ ), с подставленными в такие формулы значениями и итоговые (вычисленные) значения $M_t$ , м	Описание закрепления точки
	содержатся в Едином государственном реестре недвижимости		определены в результате выполнения комплексных кадастровых работ				
	X	Y	X	Y			
1	2	3	4	5	6	7	8
n3754У	—	—	417147,29	1260462,90	Метод спутниковых геодезических измерений (определений)	$M_t = \text{SQRT}(M1^2 + M2^2) = \text{SQRT}(0,6^2 + 0,08^2) = 0,1 \text{ м}$	—

н20У	—	—	417146,87	1260504,25	Метод спутниковых геодезических измерений (определений)	$Mt = \sqrt{M1^2 + M2^2} = \sqrt{0,6^2 + 0,08^2} = 0,1 \text{ м}$	—
н58У	—	—	417110,74	1260504,13	Метод спутниковых геодезических измерений (определений)	$Mt = \sqrt{M1^2 + M2^2} = \sqrt{0,6^2 + 0,08^2} = 0,1 \text{ м}$	—
н62У	—	—	417110,90	1260462,76	Метод спутниковых геодезических измерений (определений)	$Mt = \sqrt{M1^2 + M2^2} = \sqrt{0,6^2 + 0,08^2} = 0,1 \text{ м}$	—
н3754У	—	—	417147,29	1260462,90	Метод спутниковых геодезических измерений (определений)	$Mt = \sqrt{M1^2 + M2^2} = \sqrt{0,6^2 + 0,08^2} = 0,1 \text{ м}$	—
21	417149,03	1260464,66	—	—	Метод спутниковых геодезических измерений (определений)	$Mt = \sqrt{M1^2 + M2^2} = \sqrt{0,6^2 + 0,08^2} = 0,1 \text{ м}$	—
7	417148,85	1260506,04	—	—	Метод спутниковых геодезических измерений (определений)	$Mt = \sqrt{M1^2 + M2^2} = \sqrt{0,6^2 + 0,08^2} = 0,1 \text{ м}$	—
8	417112,61	1260505,89	—	—	Метод спутниковых геодезических измерений (определений)	$Mt = \sqrt{M1^2 + M2^2} = \sqrt{0,6^2 + 0,08^2} = 0,1 \text{ м}$	—
22	417112,77	1260464,52	—	—	Метод спутниковых геодезических измерений (определений)	$Mt = \sqrt{M1^2 + M2^2} = \sqrt{0,6^2 + 0,08^2} = 0,1 \text{ м}$	—

**2. Сведения о частях границ уточняемого земельного участка с кадастровым номером 31:12:0702007:950**

Обозначение части границ		Горизонтальное проложение (S), м	Описание прохождения части границ	Сведения о согласовании местоположения границ (согласовано/спорное)
от т.	до т.			
1	2	3	4	5
н3754У	н20У	41,35	—	—
н20У	н58У	36,13	—	—

н58У	н62У	41,37	—	—
н62У	н3754У	36,39	—	—

### 3. Характеристики уточняемого земельного участка с кадастровым номером 31:12:0702007:950

№ п/п	Наименование характеристик земельного участка	Значение характеристики
1	2	3
1.	Адрес земельного участка	—
1.1.	Сведения о местоположении земельного участка (при отсутствии адреса) в структурированном в соответствии с федеральной информационной адресной системой виде	Белгородская область, р-н Краснояружский, п. Красная Яруга, ул. Лозовая, 18
1.2.	Дополнительные сведения о местоположении земельного участка	—
2.	Площадь земельного участка ± величина погрешности определения(вычисления) площади ( $P \pm \Delta P$ ), м <sup>2</sup>	1500±14
3.	Формула, примененная для вычисления предельной погрешности определения площади земельного участка, с подставленными значениями и итоговые (вычисленные) значения ( $\Delta P$ ), м <sup>2</sup>	$\Delta P = 3,5 \cdot M_t \cdot \sqrt{P_{\text{док}}} = 3,5 \cdot 0,10 \cdot \sqrt{1500} = 14$
4.	Площадь земельного участка согласно сведениям Единого государственного реестра недвижимости ( $P_{\text{кад}}$ ), м <sup>2</sup>	1500
5.	Оценка расхождения $P$ и $P_{\text{кад}}$ ( $P - P_{\text{кад}}$ ), м <sup>2</sup>	0
6.	Предельный минимальный и максимальный размеры земельного участка ( $P_{\text{мин}}$ и $P_{\text{макс}}$ ), м <sup>2</sup>	$P_{\text{мин}}=1500$ , $P_{\text{макс}}=5000$
7.	Кадастровый или иной государственный учетный номер (инвентарный) здания, сооружения, объекта незавершенного строительства, расположенного на земельном участке	—
8.	Вид (виды) разрешенного использования	Для индивидуального жилищного строительства
8.1.	Дополнительные сведения об использовании земельного участка	—
9.	Сведения о земельных участках (землях общего пользования, территории общего пользования), посредством которых обеспечивается доступ	—
10.	Иные сведения	В отношении земельного участка с кадастровым номером 31:12:0702007:950 реестровая ошибка заключается в том, что фактическое местоположение земельного участка не соответствуют его координатному описанию, а именно: граница земельного участка по сведениям ЕГРН смещена относительно его фактического местоположения. Есть основания полагать, что смещение произошло из-за того, что согласно пункту 6.2.4 инструкции ГКИНП (ОНТА)-02-262-02, действующей на момент проведения кадастровых работ, следует использовать не менее четырех пунктов с известными плановыми координатами, а при проведении съемки использовалось

<b>1</b>	<b>2</b>	<b>3</b>
		меньшее количество пунктов. В результате исправления реестровой ошибки граница земельного участка сформирована по фактическому землепользованию, площадь земельного участка при исправлении реестровой ошибки не изменилась.

**4. Пояснения к сведениям об уточняемом земельном участке с кадастровым номером 31:12:0702007:950 :**

1.

**1. Сведения о характерных точках границ уточняемого земельного участка с кадастровым номером 31:12:0702007:951**

**Система координат МСК-31**

**Зона № 1**

Обозначение характерных точек границ	Координаты, м				Метод определения координат	Формулы, примененные для расчета средней квадратической погрешности определения координат характерных точек границ (M <sub>t</sub> ), с подставленными в такие формулы значениями и итоговые (вычисленные) значения M <sub>t</sub> , м	Описание закрепления точки
	содержатся в Едином государственном реестре недвижимости		определены в результате выполнения комплексных кадастровых работ				
	X	Y	X	Y			
1	2	3	4	5	6	7	8
н20У	—	—	417146,87	1260504,25	Метод спутниковых геодезических измерений (определений)	$M_t = \text{SQRT}(M_1^2 + M_2^2) = \text{SQRT}(0,6^2 + 0,08^2) = 0,1 \text{ м}$	—
н18У	—	—	417146,78	1260546,30	Метод спутниковых геодезических измерений (определений)	$M_t = \text{SQRT}(M_1^2 + M_2^2) = \text{SQRT}(0,6^2 + 0,08^2) = 0,1 \text{ м}$	—
н19У	—	—	417110,77	1260546,11	Метод спутниковых геодезических измерений (определений)	$M_t = \text{SQRT}(M_1^2 + M_2^2) = \text{SQRT}(0,6^2 + 0,08^2) = 0,1 \text{ м}$	—
н21У	—	—	417110,74	1260504,13	Метод спутниковых геодезических измерений (определений)	$M_t = \text{SQRT}(M_1^2 + M_2^2) = \text{SQRT}(0,6^2 + 0,08^2) = 0,1 \text{ м}$	—
н20У	—	—	417146,87	1260504,25	Метод спутниковых геодезических	$M_t = \text{SQRT}(M_1^2 + M_2^2) = \text{SQRT}(0,6^2 + 0,08^2) = 0,1 \text{ м}$	—

					измерений (определений)		
7	417148,85	1260506,04	—	—	Метод спутниковых геодезических измерений (определений)	$Mt = \text{SQRT}(M1^2+M2^2) = \text{SQRT}(0,6^2+0,08^2) = 0,1 \text{ м}$	—
5	417148,69	1260547,44	—	—	Метод спутниковых геодезических измерений (определений)	$Mt = \text{SQRT}(M1^2+M2^2) = \text{SQRT}(0,6^2+0,08^2) = 0,1 \text{ м}$	—
6	417112,45	1260547,26	—	—	Метод спутниковых геодезических измерений (определений)	$Mt = \text{SQRT}(M1^2+M2^2) = \text{SQRT}(0,6^2+0,08^2) = 0,1 \text{ м}$	—
8	417112,61	1260505,89	—	—	Метод спутниковых геодезических измерений (определений)	$Mt = \text{SQRT}(M1^2+M2^2) = \text{SQRT}(0,6^2+0,08^2) = 0,1 \text{ м}$	—

## 2. Сведения о частях границ уточняемого земельного участка с кадастровым номером 31:12:0702007:951

Обозначение части границ		Горизонтальное положение (S), м	Описание прохождения части границ	Сведения о согласовании местоположения границ(согласовано/спорное)
от т.	до т.			
1	2	3	4	5
н20У	н18У	42,05	—	—
н18У	н19У	36,01	—	—
н19У	н21У	41,98	—	—
н21У	н20У	36,13	—	—

## 3. Характеристики уточняемого земельного участка с кадастровым номером 31:12:0702007:951

№ п/п	Наименование характеристик земельного участка	Значение характеристики
1	2	3
1.	Адрес земельного участка	—
1.1.	Сведения о местоположении земельного участка (при отсутствии адреса) в структурированном в соответствии с федеральной информационной адресной системой виде	Белгородская область, р-н Краснояружский, п. Красная Яруга, ул. Лозовая, 17
1.2.	Дополнительные сведения о местоположении земельного участка	—
2.	Площадь земельного участка ± величина погрешности определения(вычисления) площади ( $P \pm \Delta P$ ), м <sup>2</sup>	1516±14



1	2	3
3.	Формула, примененная для вычисления предельной погрешности определения площади земельного участка, с подставленными значениями и итоговые (вычисленные) значения ( $\Delta P$ ), м <sup>2</sup>	$\Delta P = 3,5 \cdot M_t \cdot \sqrt{P_{\text{док}}} = 3,5 \cdot 0,10 \cdot \sqrt{1500} = 14$
4.	Площадь земельного участка согласно сведениям Единого государственного реестра недвижимости ( $P_{\text{кад}}$ ), м <sup>2</sup>	1500
5.	Оценка расхождения $P$ и $P_{\text{кад}}$ ( $P - P_{\text{кад}}$ ), м <sup>2</sup>	16
6.	Предельный минимальный и максимальный размеры земельного участка ( $P_{\text{мин}}$ и $P_{\text{макс}}$ ), м <sup>2</sup>	$P_{\text{мин}}=1500$ , $P_{\text{макс}}=5000$
7.	Кадастровый или иной государственный учетный номер (инвентарный) здания, сооружения, объекта незавершенного строительства, расположенного на земельном участке	31:12:0702007:1211
8.	Вид (виды) разрешенного использования	Для индивидуального жилищного строительства
8.1.	Дополнительные сведения об использовании земельного участка	—
9.	Сведения о земельных участках (землях общего пользования, территории общего пользования), посредством которых обеспечивается доступ	—
10.	Иные сведения	<p>В отношении земельного участка с кадастровым номером 31:12:0702007:951 реестровая ошибка заключается в том, что фактическое местоположение земельного участка не соответствуют его координатному описанию, а именно: граница земельного участка по сведениям ЕГРН смещена относительно его фактического местоположения. Есть основания полагать, что смещение произошло из-за того, что согласно пункту 6.2.4 инструкции ГКИНП (ОНТА)-02-262-02, действующей на момент проведения кадастровых работ, следует использовать не менее четырех пунктов с известными плановыми координатами, а при проведении съемки использовалось меньшее количество пунктов. В результате исправления реестровой ошибки граница земельного участка сформирована по фактическому землепользованию, площадь земельного участка при исправлении составляет 1516 кв.м, при этом площадь земельного участка по сведениям ЕГРН – 1500 кв.м. Площадь земельного участка после уточнения его границ превышает площадь по сведениям ЕГРН на величину предельного минимального размера земельного участка, установленный в соответствии с земельным законодательством, что является допустимым.</p>

**4. Пояснения к сведениям об уточняемом земельном участке с кадастровым номером 31:12:0702007:951 :**

1.	
----	--

**1. Сведения о характерных точках границ уточняемого земельного участка с кадастровым номером 31:12:0702007:953**

Система координат МСК-31					Зона № 1		
Обозначение характерных точек границ	Координаты, м				Метод определения координат	Формулы, примененные для расчета средней квадратической погрешности определения координат характерных точек границ (M <sub>t</sub> ), с подставленными в такие формулы значениями и итоговые (вычисленные) значения M <sub>t</sub> , м	Описание закрепления точки
	содержатся в Едином государственном реестре недвижимости		определены в результате выполнения комплексных кадастровых работ				
	X	Y	X	Y			
1	2	3	4	5	6	7	8
н95У	—	—	416921,67	1260716,27	Метод спутниковых геодезических измерений (определений)	$M_t = \text{SQRT}(M_1^2 + M_2^2) = \text{SQRT}(0,6^2 + 0,08^2) = 0,1 \text{ м}$	—
н92У	—	—	416921,72	1260745,48	Метод спутниковых геодезических измерений (определений)	$M_t = \text{SQRT}(M_1^2 + M_2^2) = \text{SQRT}(0,6^2 + 0,08^2) = 0,1 \text{ м}$	—
н131У	—	—	416867,52	1260745,34	Метод спутниковых геодезических измерений (определений)	$M_t = \text{SQRT}(M_1^2 + M_2^2) = \text{SQRT}(0,6^2 + 0,08^2) = 0,1 \text{ м}$	—
н130У	—	—	416866,96	1260716,28	Метод спутниковых геодезических измерений (определений)	$M_t = \text{SQRT}(M_1^2 + M_2^2) = \text{SQRT}(0,6^2 + 0,08^2) = 0,1 \text{ м}$	—
н123У	—	—	416869,44	1260716,23	Метод спутниковых геодезических измерений (определений)	$M_t = \text{SQRT}(M_1^2 + M_2^2) = \text{SQRT}(0,6^2 + 0,08^2) = 0,1 \text{ м}$	—
н95У	—	—	416921,67	1260716,27	Метод спутниковых геодезических измерений (определений)	$M_t = \text{SQRT}(M_1^2 + M_2^2) = \text{SQRT}(0,6^2 + 0,08^2) = 0,1 \text{ м}$	—
184	416922,87	1260715,76	—	—	Метод спутниковых геодезических измерений	$M_t = \text{SQRT}(M_1^2 + M_2^2) = \text{SQRT}(0,6^2 + 0,08^2) = 0,1 \text{ м}$	—

					(определений)		
186	416922,78	1260745,76	—	—	Метод спутниковых геодезических измерений (определений)	$M_t = \text{SQRT}(M_1^2 + M_2^2) = \text{SQRT}(0,6^2 + 0,08^2) = 0,1 \text{ м}$	—
185	416872,78	1260745,61	—	—	Метод спутниковых геодезических измерений (определений)	$M_t = \text{SQRT}(M_1^2 + M_2^2) = \text{SQRT}(0,6^2 + 0,08^2) = 0,1 \text{ м}$	—
183	416872,87	1260715,61	—	—	Метод спутниковых геодезических измерений (определений)	$M_t = \text{SQRT}(M_1^2 + M_2^2) = \text{SQRT}(0,6^2 + 0,08^2) = 0,1 \text{ м}$	—

## 2. Сведения о частях границ уточняемого земельного участка с кадастровым номером 31:12:0702007:953

Обозначение части границ		Горизонтальное проложение (S), м	Описание прохождения части границ	Сведения о согласовании местоположения границ (согласовано/спорное)
от т.	до т.			
1	2	3	4	5
н95У	н92У	29,21	—	—
н92У	н131У	54,20	—	—
н131У	н130У	29,07	—	—
н130У	н123У	2,48	—	—
н123У	н95У	52,23	—	—

## 3. Характеристики уточняемого земельного участка с кадастровым номером 31:12:0702007:953

№ п/п	Наименование характеристик земельного участка	Значение характеристики
1	2	3
1.	Адрес земельного участка	—
1.1.	Сведения о местоположении земельного участка (при отсутствии адреса) в структурированном в соответствии с федеральной информационной адресной системой виде	Белгородская область, р-н Краснояружский, п. Красная Яруга, ул. Центральная, 113
1.2.	Дополнительные сведения о местоположении земельного участка	—
2.	Площадь земельного участка ± величина погрешности определения (вычисления) площади ( $P \pm \Delta P$ ), м <sup>2</sup>	1588±14
3.	Формула, примененная для вычисления предельной погрешности определения площади земельного участка, с подставленными значениями и итоговые (вычисленные) значения ( $\Delta P$ ), м <sup>2</sup>	$\Delta P = 3,5 \cdot M_t \cdot \sqrt{P_{\text{док}}} = 3,5 \cdot 0,10 \cdot \sqrt{1500} = 14$
4.	Площадь земельного участка согласно сведениям Единого государственного реестра недвижимости (Ркад), м <sup>2</sup>	1500

1	2	3
5.	Оценка расхождения $P$ и $P_{\text{кад}}$ ( $P - P_{\text{кад}}$ ), $\text{м}^2$	88
6.	Предельный минимальный и максимальный размеры земельного участка ( $P_{\text{мин}}$ и $P_{\text{макс}}$ ), $\text{м}^2$	$P_{\text{мин}}=1500$ , $P_{\text{макс}}=5000$
7.	Кадастровый или иной государственный учетный номер (инвентарный) здания, сооружения, объекта незавершенного строительства, расположенного на земельном участке	31:12:0702007:1039
8.	Вид (виды) разрешенного использования	Для индивидуального жилищного строительства
8.1.	Дополнительные сведения об использовании земельного участка	—
9.	Сведения о земельных участках (землях общего пользования, территории общего пользования), посредством которых обеспечивается доступ	—
10.	Иные сведения	<p>В отношении земельного участка с кадастровым номером 31:12:0702007:953 реестровая ошибка заключается в том, что фактическое местоположение земельного участка не соответствуют его координатному описанию, а именно: граница земельного участка по сведениям ЕГРН смещена относительно его фактического местоположения. Есть основания полагать, что смещение произошло из-за того, что согласно пункту 6.2.4 инструкции ГКИНП (ОНТА)-02-262-02, действующей на момент проведения кадастровых работ, следует использовать не менее четырех пунктов с известными плановыми координатами, а при проведении съемки использовалось меньшее количество пунктов. В результате исправления реестровой ошибки граница земельного участка сформирована по фактическому землепользованию, площадь земельного участка при исправлении составляет 1588 кв.м, при этом площадь земельного участка по сведениям ЕГРН – 1500 кв.м. Площадь земельного участка после уточнения его границ превышает площадь по сведениям ЕГРН на величину предельного минимального размера земельного участка, установленный в соответствии с земельным законодательством, что является допустимым.</p>
<b>4. Пояснения к сведениям об уточняемом земельном участке с кадастровым номером 31:12:0702007:953 :</b>		
1.		
<b>1. Сведения о характерных точках границ уточняемого земельного участка с кадастровым номером 31:12:0702007:968</b>		
Система координат МСК-31		Зона № 1

Обозначение характерных точек границ	Координаты, м				Метод определения координат	Формулы, примененные для расчета средней квадратической погрешности определения координат характерных точек границ ( $M_t$ ), с подставленными в такие формулы значениями и итоговые (вычисленные) значения $M_t$ , м	Описание закрепления точки
	содержатся в Едином государственном реестре недвижимости		определены в результате выполнения комплексных кадастровых работ				
	X	Y	X	Y			
1	2	3	4	5	6	7	8
н43У	—	—	417088,42	1260474,45	Метод спутниковых геодезических измерений (определений)	$M_t = \text{SQRT}(M1^2+M2^2) = \text{SQRT}(0,6^2+0,08^2) = 0,1 \text{ м}$	—
н3787У	—	—	417088,25	1260490,12	Метод спутниковых геодезических измерений (определений)	$M_t = \text{SQRT}(M1^2+M2^2) = \text{SQRT}(0,6^2+0,08^2) = 0,1 \text{ м}$	—
н129У	—	—	417087,48	1260490,11	Метод спутниковых геодезических измерений (определений)	$M_t = \text{SQRT}(M1^2+M2^2) = \text{SQRT}(0,6^2+0,08^2) = 0,1 \text{ м}$	—
н128У	—	—	417078,22	1260490,07	Метод спутниковых геодезических измерений (определений)	$M_t = \text{SQRT}(M1^2+M2^2) = \text{SQRT}(0,6^2+0,08^2) = 0,1 \text{ м}$	—
н3788У	—	—	417075,06	1260490,04	Метод спутниковых геодезических измерений (определений)	$M_t = \text{SQRT}(M1^2+M2^2) = \text{SQRT}(0,6^2+0,08^2) = 0,1 \text{ м}$	—
н3789У	—	—	417065,62	1260490,01	Метод спутниковых геодезических измерений (определений)	$M_t = \text{SQRT}(M1^2+M2^2) = \text{SQRT}(0,6^2+0,08^2) = 0,1 \text{ м}$	—
н3790У	—	—	417037,05	1260489,92	Метод спутниковых геодезических измерений (определений)	$M_t = \text{SQRT}(M1^2+M2^2) = \text{SQRT}(0,6^2+0,08^2) = 0,1 \text{ м}$	—
н44У	—	—	417036,88	1260474,34	Метод спутниковых	$M_t = \text{SQRT}(M1^2+M2^2) =$	—

					геодезических измерений (определений)	$\text{SQRT}(0,6^2+0,08^2) = 0,1 \text{ м}$	
н43У	—	—	417088,42	1260474,45	Метод спутниковых геодезических измерений (определений)	$Mt = \text{SQRT}(M1^2+M2^2) = \text{SQRT}(0,6^2+0,08^2) = 0,1 \text{ м}$	—
63	417095,58	1260476,27	—	—	Метод спутниковых геодезических измерений (определений)	$Mt = \text{SQRT}(M1^2+M2^2) = \text{SQRT}(0,6^2+0,08^2) = 0,1 \text{ м}$	—
65	417095,53	1260491,31	—	—	Метод спутниковых геодезических измерений (определений)	$Mt = \text{SQRT}(M1^2+M2^2) = \text{SQRT}(0,6^2+0,08^2) = 0,1 \text{ м}$	—
66	417083,33	1260491,23	—	—	Метод спутниковых геодезических измерений (определений)	$Mt = \text{SQRT}(M1^2+M2^2) = \text{SQRT}(0,6^2+0,08^2) = 0,1 \text{ м}$	—
67	417073,89	1260491,20	—	—	Метод спутниковых геодезических измерений (определений)	$Mt = \text{SQRT}(M1^2+M2^2) = \text{SQRT}(0,6^2+0,08^2) = 0,1 \text{ м}$	—
68	417045,53	1260491,11	—	—	Метод спутниковых геодезических измерений (определений)	$Mt = \text{SQRT}(M1^2+M2^2) = \text{SQRT}(0,6^2+0,08^2) = 0,1 \text{ м}$	—
64	417045,58	1260476,12	—	—	Метод спутниковых геодезических измерений (определений)	$Mt = \text{SQRT}(M1^2+M2^2) = \text{SQRT}(0,6^2+0,08^2) = 0,1 \text{ м}$	—

**2. Сведения о частях границ уточняемого земельного участка с кадастровым номером 31:12:0702007:968**

Обозначение части границ		Горизонтальное проложение (S), м	Описание прохождения части границ	Сведения о согласовании местоположения границ(согласовано/спорное)
от т.	до т.			
1	2	3	4	5
н43У	н3787У	15,67	—	—
н3787У	н129У	0,77	—	—

н129У	н128У	9,26	—	—
н128У	н3788У	3,16	—	—
н3788У	н3789У	9,44	—	—
н3789У	н3790У	28,57	—	—
н3790У	н44У	15,58	—	—
н44У	н43У	51,54	—	—

### 3. Характеристики уточняемого земельного участка с кадастровым номером 31:12:0702007:968

№ п/п	Наименование характеристик земельного участка	Значение характеристики
1	2	3
1.	Адрес земельного участка	Белгородская обл, Краснояружский р-н, п. Красная Яруга, ул. Лозовая
1.1.	Сведения о местоположении земельного участка (при отсутствии адреса) в структурированном в соответствии с федеральной информационной адресной системой виде	—
1.2.	Дополнительные сведения о местоположении земельного участка	—
2.	Площадь земельного участка ± величина погрешности определения(вычисления) площади ( $P \pm \Delta P$ ), м <sup>2</sup>	802±10
3.	Формула, примененная для вычисления предельной погрешности определения площади земельного участка, с подставленными значениями и итоговые (вычисленные) значения ( $\Delta P$ ), м <sup>2</sup>	$\Delta P = 3,5 \cdot M_t \cdot \sqrt{P_{\text{док}}} = 3,5 \cdot 0,10 \cdot \sqrt{750} = 10$
4.	Площадь земельного участка согласно сведениям Единого государственного реестра недвижимости ( $P_{\text{кад}}$ ), м <sup>2</sup>	750
5.	Оценка расхождения $P$ и $P_{\text{кад}}$ ( $P - P_{\text{кад}}$ ), м <sup>2</sup>	52
6.	Предельный минимальный и максимальный размеры земельного участка ( $P_{\text{мин}}$ и $P_{\text{макс}}$ ), м <sup>2</sup>	$P_{\text{мин}}=1500$ , $P_{\text{макс}}=5000$
7.	Кадастровый или иной государственный учетный номер (инвентарный) здания, сооружения, объекта незавершенного строительства, расположенного на земельном участке	31:12:0702007:965
8.	Вид (виды) разрешенного использования	Для размещения домов малоэтажной застройки
8.1.	Дополнительные сведения об использовании земельного участка	—
9.	Сведения о земельных участках (землях общего пользования, территории общего пользования), посредством которых обеспечивается доступ	—
10.	Иные сведения	В отношении земельного участка с кадастровым номером 31:12:0702007:968 реестровая ошибка заключается в том, что фактическое местоположение земельного участка не соответствуют его координатному описанию, а именно: граница земельного участка по сведениям ЕГРН смещена относительно его фактического местоположения. Есть основания полагать, что смещение произошло

1	2	3
		из-за того, что согласно пункту 6.2.4 инструкции ГКИНП (ОНТА)-02-262-02, действующей на момент проведения кадастровых работ, следует использовать не менее четырех пунктов с известными плановыми координатами, а при проведении съемки использовалось меньшее количество пунктов. В результате исправления реестровой ошибки граница земельного участка сформирована по фактическому землепользованию, площадь земельного участка при исправлении составляет 802 кв.м, при этом площадь земельного участка по сведениям ЕГРН – 750 кв.м. Площадь земельного участка после уточнения его границ превышает площадь по сведениям ЕГРН на величину предельного минимального размера земельного участка, установленный в соответствии с земельным законодательством, что является допустимым.

**4. Пояснения к сведениям об уточняемом земельном участке с кадастровым номером 31:12:0702007:968 :**

1.	
----	--

**1. Сведения о характерных точках границ уточняемого земельного участка с кадастровым номером 31:12:0702007:969**

Система координат МСК-31					Зона № 1		
Обозначение характерных точек границ	Координаты, м				Метод определения координат	Формулы, примененные для расчета средней квадратической погрешности определения координат характерных точек границ ( $M_t$ ), с подставленными в такие формулы значениями и итоговые (вычисленные) значения $M_t$ , м	Описание закрепления точки
	содержатся в Едином государственном реестре недвижимости		определены в результате выполнения комплексных кадастровых работ				
	X	Y	X	Y			
1	2	3	4	5	6	7	8
н3788У	—	—	417075,06	1260490,04	Метод спутниковых геодезических измерений (определений)	$M_t = \text{SQRT}(M_1^2 + M_2^2) = \text{SQRT}(0,6^2 + 0,08^2) = 0,1 \text{ м}$	—
н128У	—	—	417078,22	1260490,07	Метод спутниковых геодезических измерений (определений)	$M_t = \text{SQRT}(M_1^2 + M_2^2) = \text{SQRT}(0,6^2 + 0,08^2) = 0,1 \text{ м}$	—
н129У	—	—	417087,48	1260490,11	Метод спутниковых	$M_t = \text{SQRT}(M_1^2 + M_2^2) =$	—



					геодезических измерений (определений)	$\text{SQRT}(0,6^2+0,08^2) = 0,1 \text{ м}$	
н3787У	—	—	417088,25	1260490,12	Метод спутниковых геодезических измерений (определений)	$M_t = \text{SQRT}(M_1^2+M_2^2) = \text{SQRT}(0,6^2+0,08^2) = 0,1 \text{ м}$	—
н46У	—	—	417088,66	1260505,49	Метод спутниковых геодезических измерений (определений)	$M_t = \text{SQRT}(M_1^2+M_2^2) = \text{SQRT}(0,6^2+0,08^2) = 0,1 \text{ м}$	—
н47У	—	—	417037,24	1260505,39	Метод спутниковых геодезических измерений (определений)	$M_t = \text{SQRT}(M_1^2+M_2^2) = \text{SQRT}(0,6^2+0,08^2) = 0,1 \text{ м}$	—
н3790У	—	—	417037,05	1260489,92	Метод спутниковых геодезических измерений (определений)	$M_t = \text{SQRT}(M_1^2+M_2^2) = \text{SQRT}(0,6^2+0,08^2) = 0,1 \text{ м}$	—
н3789У	—	—	417065,62	1260490,01	Метод спутниковых геодезических измерений (определений)	$M_t = \text{SQRT}(M_1^2+M_2^2) = \text{SQRT}(0,6^2+0,08^2) = 0,1 \text{ м}$	—
н3788У	—	—	417075,06	1260490,04	Метод спутниковых геодезических измерений (определений)	$M_t = \text{SQRT}(M_1^2+M_2^2) = \text{SQRT}(0,6^2+0,08^2) = 0,1 \text{ м}$	—
65	417095,53	1260491,31	—	—	Метод спутниковых геодезических измерений (определений)	$M_t = \text{SQRT}(M_1^2+M_2^2) = \text{SQRT}(0,6^2+0,08^2) = 0,1 \text{ м}$	—
69	417095,49	1260506,27	—	—	Метод спутниковых геодезических измерений (определений)	$M_t = \text{SQRT}(M_1^2+M_2^2) = \text{SQRT}(0,6^2+0,08^2) = 0,1 \text{ м}$	—
70	417045,49	1260506,12	—	—	Метод спутниковых геодезических измерений	$M_t = \text{SQRT}(M_1^2+M_2^2) = \text{SQRT}(0,6^2+0,08^2) = 0,1 \text{ м}$	—

					(определений)		
68	417045,53	1260491,11	—	—	Метод спутниковых геодезических измерений (определений)	$M_t = \text{SQRT}(M_1^2 + M_2^2) = \text{SQRT}(0,6^2 + 0,08^2) = 0,1 \text{ м}$	—
67	417073,89	1260491,20	—	—	Метод спутниковых геодезических измерений (определений)	$M_t = \text{SQRT}(M_1^2 + M_2^2) = \text{SQRT}(0,6^2 + 0,08^2) = 0,1 \text{ м}$	—
66	417083,33	1260491,23	—	—	Метод спутниковых геодезических измерений (определений)	$M_t = \text{SQRT}(M_1^2 + M_2^2) = \text{SQRT}(0,6^2 + 0,08^2) = 0,1 \text{ м}$	—

## 2. Сведения о частях границ уточняемого земельного участка с кадастровым номером 31:12:0702007:969

Обозначение части границ		Горизонтальное проложение (S), м	Описание прохождения части границ	Сведения о согласовании местоположения границ (согласовано/спорное)
от т.	до т.			
1	2	3	4	5
н3788У	н128У	3,16	—	—
н128У	н129У	9,26	—	—
н129У	н3787У	0,77	—	—
н3787У	н46У	15,38	—	—
н46У	н47У	51,42	—	—
н47У	н3790У	15,47	—	—
н3790У	н3789У	28,57	—	—
н3789У	н3788У	9,44	—	—

## 3. Характеристики уточняемого земельного участка с кадастровым номером 31:12:0702007:969

№ п/п	Наименование характеристик земельного участка	Значение характеристики
1	2	3
1.	Адрес земельного участка	Белгородская обл, Краснояружский р-н, п. Красная Яруга, ул. Лозовая
1.1.	Сведения о местоположении земельного участка (при отсутствии адреса) в структурированном в соответствии с федеральной информационной адресной системой виде	—
1.2.	Дополнительные сведения о местоположении земельного участка	—
2.	Площадь земельного участка ± величина погрешности определения (вычисления) площади ( $P \pm \Delta P$ ), м <sup>2</sup>	792±10
3.	Формула, примененная для вычисления предельной погрешности	$\Delta P = 3,5 \cdot M_t \cdot \sqrt{P_{\text{док}}} = 3,5 \cdot 0,10 \cdot \sqrt{750} = 10$

1	2	3
	определения площади земельного участка, с подставленными значениями и итоговые (вычисленные) значения ( $\Delta P$ ), м <sup>2</sup>	
4.	Площадь земельного участка согласно сведениям Единого государственного реестра недвижимости ( $P_{\text{кад}}$ ), м <sup>2</sup>	750
5.	Оценка расхождения $P$ и $P_{\text{кад}}$ ( $P - P_{\text{кад}}$ ), м <sup>2</sup>	42
6.	Предельный минимальный и максимальный размеры земельного участка ( $P_{\text{мин}}$ и $P_{\text{макс}}$ ), м <sup>2</sup>	$P_{\text{мин}}=1500$ , $P_{\text{макс}}=5000$
7.	Кадастровый или иной государственный учетный номер (инвентарный) здания, сооружения, объекта незавершенного строительства, расположенного на земельном участке	31:12:0702007:966
8.	Вид (виды) разрешенного использования	Для размещения домов малоэтажной застройки
8.1.	Дополнительные сведения об использовании земельного участка	—
9.	Сведения о земельных участках (землях общего пользования, территории общего пользования), посредством которых обеспечивается доступ	—
10.	Иные сведения	<p>В отношении земельного участка с кадастровым номером 31:12:0702007:969 реестровая ошибка заключается в том, что фактическое местоположение земельного участка не соответствуют его координатному описанию, а именно: граница земельного участка по сведениям ЕГРН смещена относительно его фактического местоположения. Есть основания полагать, что смещение произошло из-за того, что согласно пункту 6.2.4 инструкции ГКИНП (ОНТА)-02-262-02, действующей на момент проведения кадастровых работ, следует использовать не менее четырех пунктов с известными плановыми координатами, а при проведении съемки использовалось меньшее количество пунктов. В результате исправления реестровой ошибки граница земельного участка сформирована по фактическому землепользованию, площадь земельного участка при исправлении составляет 792 кв.м, при этом площадь земельного участка по сведениям ЕГРН – 750 кв.м. Площадь земельного участка после уточнения его границ превышает площадь по сведениям ЕГРН на величину предельного минимального размера земельного участка, установленный в соответствии с земельным законодательством, что является допустимым.</p>
<b>4. Пояснения к сведениям об уточняемом земельном участке с кадастровым номером 31:12:0702007:969 :</b>		
1.		

**1. Сведения о характерных точках границ уточняемого земельного участка с кадастровым номером 31:12:0702007:980**

Система координат МСК-31					Зона № 1		
Обозначение характерных точек границ	Координаты, м				Метод определения координат	Формулы, примененные для расчета средней квадратической погрешности определения координат характерных точек границ ( $M_t$ ), с подставленными в такие формулы значениями и итоговые (вычисленные) значения $M_t$ , м	Описание закрепления точки
	содержатся в Едином государственном реестре недвижимости		определены в результате выполнения комплексных кадастровых работ				
	X	Y	X	Y			
1	2	3	4	5	6	7	8
н3798У	—	—	416972,05	1260535,65	Метод спутниковых геодезических измерений (определений)	$M_t = \text{SQRT}(M1^2+M2^2) = \text{SQRT}(0,6^2+0,08^2) = 0,1 \text{ м}$	—
н3800У	—	—	416972,00	1260551,64	Метод спутниковых геодезических измерений (определений)	$M_t = \text{SQRT}(M1^2+M2^2) = \text{SQRT}(0,6^2+0,08^2) = 0,1 \text{ м}$	—
н3801У	—	—	416921,99	1260551,52	Метод спутниковых геодезических измерений (определений)	$M_t = \text{SQRT}(M1^2+M2^2) = \text{SQRT}(0,6^2+0,08^2) = 0,1 \text{ м}$	—
н3799У	—	—	416922,04	1260535,51	Метод спутниковых геодезических измерений (определений)	$M_t = \text{SQRT}(M1^2+M2^2) = \text{SQRT}(0,6^2+0,08^2) = 0,1 \text{ м}$	—
н3798У	—	—	416972,05	1260535,65	Метод спутниковых геодезических измерений (определений)	$M_t = \text{SQRT}(M1^2+M2^2) = \text{SQRT}(0,6^2+0,08^2) = 0,1 \text{ м}$	—
135	416978,40	1260535,91	—	—	Метод спутниковых геодезических измерений (определений)	$M_t = \text{SQRT}(M1^2+M2^2) = \text{SQRT}(0,6^2+0,08^2) = 0,1 \text{ м}$	—
137	416978,35	1260551,90	—	—	Метод спутниковых геодезических измерений	$M_t = \text{SQRT}(M1^2+M2^2) = \text{SQRT}(0,6^2+0,08^2) = 0,1 \text{ м}$	—

					(определений)		
138	416928,34	1260551,78	—	—	Метод спутниковых геодезических измерений (определений)	$M_t = \text{SQRT}(M_1^2 + M_2^2) = \text{SQRT}(0,6^2 + 0,08^2) = 0,1 \text{ м}$	—
136	416928,39	1260535,77	—	—	Метод спутниковых геодезических измерений (определений)	$M_t = \text{SQRT}(M_1^2 + M_2^2) = \text{SQRT}(0,6^2 + 0,08^2) = 0,1 \text{ м}$	—

## 2. Сведения о частях границ уточняемого земельного участка с кадастровым номером 31:12:0702007:980

Обозначение части границ		Горизонтальное проложение (S), м	Описание прохождения части границ	Сведения о согласовании местоположения границ (согласовано/спорное)
от т.	до т.			
1	2	3	4	5
н3798У	н3800У	15,99	—	—
н3800У	н3801У	50,01	—	—
н3801У	н3799У	16,01	—	—
н3799У	н3798У	50,01	—	—

## 3. Характеристики уточняемого земельного участка с кадастровым номером 31:12:0702007:980

№ п/п	Наименование характеристик земельного участка	Значение характеристики
1	2	3
1.	Адрес земельного участка	Белгородская обл, Краснояружский р-н, п. Красная Яруга, ул. Сумская
1.1.	Сведения о местоположении земельного участка (при отсутствии адреса) в структурированном в соответствии с федеральной информационной адресной системой виде	—
1.2.	Дополнительные сведения о местоположении земельного участка	—
2.	Площадь земельного участка ± величина погрешности определения (вычисления) площади ( $P \pm \Delta P$ ), м <sup>2</sup>	800±10
3.	Формула, примененная для вычисления предельной погрешности определения площади земельного участка, с подставленными значениями и итоговые (вычисленные) значения ( $\Delta P$ ), м <sup>2</sup>	$\Delta P = 3,5 \cdot M_t \cdot \sqrt{P_{\text{док}}} = 3,5 \cdot 0,10 \cdot \sqrt{800} = 10$
4.	Площадь земельного участка согласно сведениям Единого государственного реестра недвижимости ( $P_{\text{кад}}$ ), м <sup>2</sup>	800
5.	Оценка расхождения $P$ и $P_{\text{кад}}$ ( $P - P_{\text{кад}}$ ), м <sup>2</sup>	0
6.	Предельный минимальный и максимальный размеры земельного участка ( $P_{\text{мин}}$ и $P_{\text{макс}}$ ), м <sup>2</sup>	$P_{\text{мин}}=1500, P_{\text{макс}}=5000$
7.	Кадастровый или иной государственный учетный номер (инвентарный)	31:12:0702007:988

1	2	3
	здания, сооружения, объекта незавершенного строительства, расположенного на земельном участке	
8.	Вид (виды) разрешенного использования	для индивидуального жилищного строительства
8.1.	Дополнительные сведения об использовании земельного участка	—
9.	Сведения о земельных участках (землях общего пользования, территории общего пользования), посредством которых обеспечивается доступ	—
10.	Иные сведения	В отношении земельного участка с кадастровым номером 31:12:0702007:980 реестровая ошибка заключается в том, что фактическое местоположение земельного участка не соответствует его координатному описанию, а именно: граница земельного участка по сведениям ЕГРН смещена относительно его фактического местоположения. Есть основания полагать, что смещение произошло из-за того, что согласно пункту 6.2.4 инструкции ГКИНП (ОНТА)-02-262-02, действующей на момент проведения кадастровых работ, следует использовать не менее четырех пунктов с известными плановыми координатами, а при проведении съемки использовалось меньшее количество пунктов. В результате исправления реестровой ошибки граница земельного участка сформирована по фактическому землепользованию, площадь земельного участка при исправлении реестровой ошибки не изменилась.

**4. Пояснения к сведениям об уточняемом земельном участке с кадастровым номером 31:12:0702007:980 :**

1.

**1. Сведения о характерных точках границ уточняемого земельного участка с кадастровым номером 31:12:0702007:981**

Система координат МСК-31					Зона № 1		
Обозначение характерных точек границ	Координаты, м				Метод определения координат	Формулы, примененные для расчета средней квадратической погрешности определения координат характерных точек границ ( $M_t$ ), с подставленными в такие формулы значениями и итоговые (вычисленные) значения $M_t$ , м	Описание закрепления точки
	содержатся в Едином государственном реестре недвижимости		определены в результате выполнения комплексных кадастровых работ				
	X	Y	X	Y			
1	2	3	4	5	6	7	8
n3800У	—	—	416972,00	1260551,64	Метод спутниковых геодезических	$M_t = \text{SQRT}(M_1^2 + M_2^2) = \text{SQRT}(0,6^2 + 0,08^2) = 0,1 \text{ м}$	—

					измерений (определений)		
н3802У	—	—	416971,95	1260567,64	Метод спутниковых геодезических измерений (определений)	$Mt = \text{SQRT}(M1^2+M2^2) = \text{SQRT}(0,6^2+0,08^2) = 0,1 \text{ м}$	—
н3803У	—	—	416921,94	1260567,50	Метод спутниковых геодезических измерений (определений)	$Mt = \text{SQRT}(M1^2+M2^2) = \text{SQRT}(0,6^2+0,08^2) = 0,1 \text{ м}$	—
н3801У	—	—	416921,99	1260551,52	Метод спутниковых геодезических измерений (определений)	$Mt = \text{SQRT}(M1^2+M2^2) = \text{SQRT}(0,6^2+0,08^2) = 0,1 \text{ м}$	—
н3800У	—	—	416972,00	1260551,64	Метод спутниковых геодезических измерений (определений)	$Mt = \text{SQRT}(M1^2+M2^2) = \text{SQRT}(0,6^2+0,08^2) = 0,1 \text{ м}$	—
137	416978,35	1260551,90	—	—	Метод спутниковых геодезических измерений (определений)	$Mt = \text{SQRT}(M1^2+M2^2) = \text{SQRT}(0,6^2+0,08^2) = 0,1 \text{ м}$	—
139	416978,30	1260567,90	—	—	Метод спутниковых геодезических измерений (определений)	$Mt = \text{SQRT}(M1^2+M2^2) = \text{SQRT}(0,6^2+0,08^2) = 0,1 \text{ м}$	—
140	416928,29	1260567,76	—	—	Метод спутниковых геодезических измерений (определений)	$Mt = \text{SQRT}(M1^2+M2^2) = \text{SQRT}(0,6^2+0,08^2) = 0,1 \text{ м}$	—
138	416928,34	1260551,78	—	—	Метод спутниковых геодезических измерений (определений)	$Mt = \text{SQRT}(M1^2+M2^2) = \text{SQRT}(0,6^2+0,08^2) = 0,1 \text{ м}$	—

**2. Сведения о частях границ уточняемого земельного участка с кадастровым номером 31:12:0702007:981**

Обозначение части границ		Горизонтальное проложение (S), м	Описание прохождения части границ	Сведения о согласовании местоположения границ(согласовано/спорное)
от т.	до т.			

1	2	3	4	5
н3800У	н3802У	16,00	—	—
н3802У	н3803У	50,01	—	—
н3803У	н3801У	15,98	—	—
н3801У	н3800У	50,01	—	—

### 3. Характеристики уточняемого земельного участка с кадастровым номером 31:12:0702007:981

№ п/п	Наименование характеристик земельного участка	Значение характеристики
1	2	3
1.	Адрес земельного участка	Белгородская обл, Краснояружский р-н, п. Красная Яруга, ул. Сумская
1.1.	Сведения о местоположении земельного участка (при отсутствии адреса) в структурированном в соответствии с федеральной информационной адресной системой виде	—
1.2.	Дополнительные сведения о местоположении земельного участка	—
2.	Площадь земельного участка ± величина погрешности определения(вычисления) площади ( $P \pm \Delta P$ ), м <sup>2</sup>	800±10
3.	Формула, примененная для вычисления предельной погрешности определения площади земельного участка, с подставленными значениями и итоговые (вычисленные) значения ( $\Delta P$ ), м <sup>2</sup>	$\Delta P = 3,5 \cdot M_t \cdot \sqrt{P_{\text{док}}} = 3,5 \cdot 0,10 \cdot \sqrt{800} = 10$
4.	Площадь земельного участка согласно сведениям Единого государственного реестра недвижимости ( $P_{\text{кад}}$ ), м <sup>2</sup>	800
5.	Оценка расхождения $P$ и $P_{\text{кад}}$ ( $P - P_{\text{кад}}$ ), м <sup>2</sup>	0
6.	Предельный минимальный и максимальный размеры земельного участка ( $P_{\text{мин}}$ и $P_{\text{макс}}$ ), м <sup>2</sup>	$P_{\text{мин}}=1500$ , $P_{\text{макс}}=5000$
7.	Кадастровый или иной государственный учетный номер (инвентарный) здания, сооружения, объекта незавершенного строительства, расположенного на земельном участке	31:12:0702007:987, 31:12:0702007:988
8.	Вид (виды) разрешенного использования	для индивидуального жилищного строительства
8.1.	Дополнительные сведения об использовании земельного участка	—
9.	Сведения о земельных участках (землях общего пользования, территории общего пользования), посредством которых обеспечивается доступ	—
10.	Иные сведения	В отношении земельного участка с кадастровым номером 31:12:0702007:981 реестровая ошибка заключается в том, что фактическое местоположение земельного участка не соответствуют его координатному описанию, а именно: граница земельного участка по сведениям ЕГРН смещена относительно его фактического местоположения. Есть основания полагать, что смещение произошло из-за того, что согласно пункту 6.2.4 инструкции ГКИНП (ОНТА)-02-



<b>1</b>	<b>2</b>	<b>3</b>
		262-02, действующей на момент проведения кадастровых работ, следует использовать не менее четырех пунктов с известными плановыми координатами, а при проведении съемки использовалось меньшее количество пунктов. В результате исправления реестровой ошибки граница земельного участка сформирована по фактическому землепользованию, площадь земельного участка при исправлении реестровой ошибки не изменилась.

**4. Пояснения к сведениям об уточняемом земельном участке с кадастровым номером 31:12:0702007:981 :**

1.

**1. Сведения о характерных точках границ уточняемого земельного участка с кадастровым номером 31:12:0702007:992**

Система координат МСК-31					Зона № 1		
Обозначение характерных точек границ	Координаты, м				Метод определения координат	Формулы, примененные для расчета средней квадратической погрешности определения координат характерных точек границ (M <sub>t</sub> ), с подставленными в такие формулы значениями и итоговые (вычисленные) значения M <sub>t</sub> , м	Описание закрепления точки
	содержатся в Едином государственном реестре недвижимости		определены в результате выполнения комплексных кадастровых работ				
	X	Y	X	Y			
1	2	3	4	5	6	7	8
н107У	—	—	416921,72	1260505,36	Метод спутниковых геодезических измерений (определений)	$M_t = \text{SQRT}(M_1^2 + M_2^2) = \text{SQRT}(0,6^2 + 0,08^2) = 0,1 \text{ м}$	—
н104У	—	—	416922,08	1260520,52	Метод спутниковых геодезических измерений (определений)	$M_t = \text{SQRT}(M_1^2 + M_2^2) = \text{SQRT}(0,6^2 + 0,08^2) = 0,1 \text{ м}$	—
н3799У	—	—	416922,04	1260535,51	Метод спутниковых геодезических измерений (определений)	$M_t = \text{SQRT}(M_1^2 + M_2^2) = \text{SQRT}(0,6^2 + 0,08^2) = 0,1 \text{ м}$	—
н395У	—	—	416868,66	1260536,56	—	—	—
н101У	—	—	416868,71	1260506,09	Метод спутниковых геодезических	$M_t = \text{SQRT}(M_1^2 + M_2^2) = \text{SQRT}(0,6^2 + 0,08^2) = 0,1 \text{ м}$	—

					измерений (определений)		
н3809У	—	—	416870,79	1260506,09	Метод спутниковых геодезических измерений (определений)	$Mt = \text{SQRT}(M1^2+M2^2) = \text{SQRT}(0,6^2+0,08^2) = 0,1 \text{ м}$	—
н107У	—	—	416921,72	1260505,36	Метод спутниковых геодезических измерений (определений)	$Mt = \text{SQRT}(M1^2+M2^2) = \text{SQRT}(0,6^2+0,08^2) = 0,1 \text{ м}$	—
157	416923,49	1260505,76	—	—	Метод спутниковых геодезических измерений (определений)	$Mt = \text{SQRT}(M1^2+M2^2) = \text{SQRT}(0,6^2+0,08^2) = 0,1 \text{ м}$	—
159	416923,40	1260535,76	—	—	Метод спутниковых геодезических измерений (определений)	$Mt = \text{SQRT}(M1^2+M2^2) = \text{SQRT}(0,6^2+0,08^2) = 0,1 \text{ м}$	—
160	416873,40	1260535,61	—	—	Метод спутниковых геодезических измерений (определений)	$Mt = \text{SQRT}(M1^2+M2^2) = \text{SQRT}(0,6^2+0,08^2) = 0,1 \text{ м}$	—
158	416873,49	1260505,61	—	—	Метод спутниковых геодезических измерений (определений)	$Mt = \text{SQRT}(M1^2+M2^2) = \text{SQRT}(0,6^2+0,08^2) = 0,1 \text{ м}$	—

**2. Сведения о частях границ уточняемого земельного участка с кадастровым номером 31:12:0702007:992**

Обозначение части границ		Горизонтальное проложение (S), м	Описание прохождения части границ	Сведения о согласовании местоположения границ(согласовано/спорное)
от т.	до т.			
1	2	3	4	5
н107У	н104У	15,16	—	—
н104У	н3799У	14,99	—	—
н3799У	н395У	53,39	—	—
н395У	н101У	30,47	—	—
н101У	н3809У	2,08	—	—
н3809У	н107У	50,94	—	—

3. Характеристики уточняемого земельного участка с кадастровым номером 31:12:0702007:992		
№ п/п	Наименование характеристик земельного участка	Значение характеристики
1	2	3
1.	Адрес земельного участка	Белгородская обл, Краснояружский р-н, п. Красная Яруга, ул. Центральная
1.1.	Сведения о местоположении земельного участка (при отсутствии адреса) в структурированном в соответствии с федеральной информационной адресной системой виде	—
1.2.	Дополнительные сведения о местоположении земельного участка	—
2.	Площадь земельного участка ± величина погрешности определения(вычисления) площади ( $P \pm \Delta P$ ), м <sup>2</sup>	1614±14
3.	Формула, примененная для вычисления предельной погрешности определения площади земельного участка, с подставленными значениями и итоговые (вычисленные) значения ( $\Delta P$ ), м <sup>2</sup>	$\Delta P = 3,5 \cdot M_t \cdot \sqrt{P_{\text{ДОК}}} = 3,5 \cdot 0,10 \cdot \sqrt{1500} = 14$
4.	Площадь земельного участка согласно сведениям Единого государственного реестра недвижимости ( $P_{\text{кад}}$ ), м <sup>2</sup>	1500
5.	Оценка расхождения $P$ и $P_{\text{кад}}$ ( $P - P_{\text{кад}}$ ), м <sup>2</sup>	114
6.	Предельный минимальный и максимальный размеры земельного участка ( $P_{\text{мин}}$ и $P_{\text{макс}}$ ), м <sup>2</sup>	$P_{\text{мин}}=1500$ , $P_{\text{макс}}=5000$
7.	Кадастровый или иной государственный учетный номер (инвентарный) здания, сооружения, объекта незавершенного строительства, расположенного на земельном участке	—
8.	Вид (виды) разрешенного использования	Для индивидуального жилищного строительства
8.1.	Дополнительные сведения об использовании земельного участка	—
9.	Сведения о земельных участках (землях общего пользования, территории общего пользования), посредством которых обеспечивается доступ	—
10.	Иные сведения	В отношении земельного участка с кадастровым номером 31:12:0702007:992 реестровая ошибка заключается в том, что фактическое местоположение земельного участка не соответствуют его координатному описанию, а именно: граница земельного участка по сведениям ЕГРН смещена относительно его фактического местоположения. Есть основания полагать, что смещение произошло из-за того, что согласно пункту 6.2.4 инструкции ГКИНП (ОНТА)-02-262-02, действующей на момент проведения кадастровых работ, следует использовать не менее четырех пунктов с известными плановыми координатами, а при проведении съемки использовалось меньшее количество пунктов. В результате исправления реестровой ошибки граница земельного участка сформирована по фактическому

<b>1</b>	<b>2</b>	<b>3</b>
		землепользованию, площадь земельного участка при исправлении составляет 1553 кв.м, при этом площадь земельного участка по сведениям ЕГРН – 1500 кв.м. Площадь земельного участка после уточнения его границ превышает площадь по сведениям ЕГРН на величину предельного минимального размера земельного участка, установленный в соответствии с земельным законодательством, что является допустимым.

**4. Пояснения к сведениям об уточняемом земельном участке с кадастровым номером 31:12:0702007:992 :**

1.

**1. Сведения о характерных точках границ уточняемого земельного участка с кадастровым номером 31:12:0702007:993**

Система координат МСК-31					Зона № 1		
Обозначение характерных точек границ	Координаты, м				Метод определения координат	Формулы, примененные для расчета средней квадратической погрешности определения координат характерных точек границ (M <sub>t</sub> ), с подставленными в такие формулы значениями и итоговые (вычисленные) значения M <sub>t</sub> , м	Описание закрепления точки
	содержатся в Едином государственном реестре недвижимости		определены в результате выполнения комплексных кадастровых работ				
	X	Y	X	Y			
1	2	3	4	5	6	7	8
н3804У	—	—	416971,91	1260582,64	Метод спутниковых геодезических измерений (определений)	$M_t = \text{SQRT}(M_1^2 + M_2^2) = \text{SQRT}(0,6^2 + 0,08^2) = 0,1 \text{ м}$	—
н3806У	—	—	416971,86	1260597,64	Метод спутниковых геодезических измерений (определений)	$M_t = \text{SQRT}(M_1^2 + M_2^2) = \text{SQRT}(0,6^2 + 0,08^2) = 0,1 \text{ м}$	—
н3807У	—	—	416921,86	1260597,50	Метод спутниковых геодезических измерений (определений)	$M_t = \text{SQRT}(M_1^2 + M_2^2) = \text{SQRT}(0,6^2 + 0,08^2) = 0,1 \text{ м}$	—
н3805У	—	—	416921,90	1260582,50	Метод спутниковых геодезических измерений	$M_t = \text{SQRT}(M_1^2 + M_2^2) = \text{SQRT}(0,6^2 + 0,08^2) = 0,1 \text{ м}$	—

					(определений)		
н3804У	—	—	416971,91	1260582,64	Метод спутниковых геодезических измерений (определений)	$Mt = \sqrt{M1^2 + M2^2} = \sqrt{0,6^2 + 0,08^2} = 0,1 \text{ м}$	—
141	416978,26	1260582,90	—	—	Метод спутниковых геодезических измерений (определений)	$Mt = \sqrt{M1^2 + M2^2} = \sqrt{0,6^2 + 0,08^2} = 0,1 \text{ м}$	—
143	416978,21	1260597,90	—	—	Метод спутниковых геодезических измерений (определений)	$Mt = \sqrt{M1^2 + M2^2} = \sqrt{0,6^2 + 0,08^2} = 0,1 \text{ м}$	—
144	416928,21	1260597,76	—	—	Метод спутниковых геодезических измерений (определений)	$Mt = \sqrt{M1^2 + M2^2} = \sqrt{0,6^2 + 0,08^2} = 0,1 \text{ м}$	—
142	416928,25	1260582,76	—	—	Метод спутниковых геодезических измерений (определений)	$Mt = \sqrt{M1^2 + M2^2} = \sqrt{0,6^2 + 0,08^2} = 0,1 \text{ м}$	—

## 2. Сведения о частях границ уточняемого земельного участка с кадастровым номером 31:12:0702007:993

Обозначение части границ		Горизонтальное проложение (S), м	Описание прохождения части границ	Сведения о согласовании местоположения границ (согласовано/спорное)
от т.	до т.			
1	2	3	4	5
н3804У	н3806У	15,00	—	—
н3806У	н3807У	50,00	—	—
н3807У	н3805У	15,00	—	—
н3805У	н3804У	50,01	—	—

## 3. Характеристики уточняемого земельного участка с кадастровым номером 31:12:0702007:993

№ п/п	Наименование характеристик земельного участка	Значение характеристики
1	2	3
1.	Адрес земельного участка	Белгородская обл, Краснояружский р-н, п. Красная Яруга, ул. Сумская
1.1.	Сведения о местоположении земельного участка (при отсутствии адреса) в структурированном в соответствии с федеральной информационной адресной системой виде	—
1.2.	Дополнительные сведения о местоположении земельного участка	—

1	2	3
2.	Площадь земельного участка ± величина погрешности определения(вычисления) площади ( $P \pm \Delta P$ ), м <sup>2</sup>	750±10
3.	Формула, примененная для вычисления предельной погрешности определения площади земельного участка, с подставленными значениями и итоговые (вычисленные) значения ( $\Delta P$ ), м <sup>2</sup>	$\Delta P = 3,5 \cdot M_t \cdot \sqrt{P_{\text{док}}} = 3,5 \cdot 0,10 \cdot \sqrt{750} = 10$
4.	Площадь земельного участка согласно сведениям Единого государственного реестра недвижимости ( $R_{\text{кад}}$ ), м <sup>2</sup>	750
5.	Оценка расхождения $P$ и $R_{\text{кад}}$ ( $P - R_{\text{кад}}$ ), м <sup>2</sup>	0
6.	Предельный минимальный и максимальный размеры земельного участка ( $R_{\text{мин}}$ и $R_{\text{макс}}$ ), м <sup>2</sup>	$R_{\text{мин}}=1500$ , $R_{\text{макс}}=5000$
7.	Кадастровый или иной государственный учетный номер (инвентарный) здания, сооружения, объекта незавершенного строительства, расположенного на земельном участке	31:12:0702007:1009, 31:12:0702007:1010
8.	Вид (виды) разрешенного использования	Для индивидуального жилищного строительства
8.1.	Дополнительные сведения об использовании земельного участка	—
9.	Сведения о земельных участках (землях общего пользования, территории общего пользования), посредством которых обеспечивается доступ	—
10.	Иные сведения	В отношении земельного участка с кадастровым номером 31:12:0702007:993 реестровая ошибка заключается в том, что фактическое местоположение земельного участка не соответствуют его координатному описанию, а именно: граница земельного участка по сведениям ЕГРН смещена относительно его фактического местоположения. Есть основания полагать, что смещение произошло из-за того, что согласно пункту 6.2.4 инструкции ГКИНП (ОНТА)-02-262-02, действующей на момент проведения кадастровых работ, следует использовать не менее четырех пунктов с известными плановыми координатами, а при проведении съемки использовалось меньшее количество пунктов. В результате исправления реестровой ошибки граница земельного участка сформирована по фактическому землепользованию, площадь земельного участка при исправлении реестровой ошибки не изменилась.
<b>4. Пояснения к сведениям об уточняемом земельном участке с кадастровым номером 31:12:0702007:993 :</b>		
1.		
<b>1. Сведения о характерных точках границ уточняемого земельного участка с кадастровым номером 31:12:0702007:994</b>		
<b>Система координат МСК-31</b>		<b>Зона № 1</b>

Обозначение характерных точек границ	Координаты, м				Метод определения координат	Формулы, примененные для расчета средней квадратической погрешности определения координат характерных точек границ (M <sub>t</sub> ), с подставленными в такие формулы значениями и итоговые (вычисленные) значения M <sub>t</sub> , м	Описание закрепления точки
	содержатся в Едином государственном реестре недвижимости		определены в результате выполнения комплексных кадастровых работ				
	X	Y	X	Y			
1	2	3	4	5	6	7	8
н3803У	—	—	416921,94	1260567,50	Метод спутниковых геодезических измерений (определений)	$M_t = \text{SQRT}(M_1^2 + M_2^2) = \text{SQRT}(0,6^2 + 0,08^2) = 0,1 \text{ м}$	—
н3805У	—	—	416921,90	1260582,50	Метод спутниковых геодезических измерений (определений)	$M_t = \text{SQRT}(M_1^2 + M_2^2) = \text{SQRT}(0,6^2 + 0,08^2) = 0,1 \text{ м}$	—
н3807У	—	—	416921,86	1260597,50	Метод спутниковых геодезических измерений (определений)	$M_t = \text{SQRT}(M_1^2 + M_2^2) = \text{SQRT}(0,6^2 + 0,08^2) = 0,1 \text{ м}$	—
н127У	—	—	416869,33	1260596,35	—	—	—
н398У	—	—	416868,53	1260565,51	—	—	—
н124У	—	—	416873,74	1260565,62	—	—	—
н396У	—	—	416883,27	1260565,64	—	—	—
н3803У	—	—	416921,94	1260567,50	Метод спутниковых геодезических измерений (определений)	$M_t = \text{SQRT}(M_1^2 + M_2^2) = \text{SQRT}(0,6^2 + 0,08^2) = 0,1 \text{ м}$	—
161	416923,31	1260565,76	—	—	Метод спутниковых геодезических измерений (определений)	$M_t = \text{SQRT}(M_1^2 + M_2^2) = \text{SQRT}(0,6^2 + 0,08^2) = 0,1 \text{ м}$	—
163	416923,22	1260595,76	—	—	Метод спутниковых геодезических измерений (определений)	$M_t = \text{SQRT}(M_1^2 + M_2^2) = \text{SQRT}(0,6^2 + 0,08^2) = 0,1 \text{ м}$	—
164	416873,22	1260595,61	—	—	Метод спутниковых	$M_t = \text{SQRT}(M_1^2 + M_2^2) =$	—

					геодезических измерений (определений)	$\text{SQRT}(0,6^2+0,08^2) = 0,1 \text{ м}$	
162	416873,31	1260565,61	—	—	Метод спутниковых геодезических измерений (определений)	$M_t = \text{SQRT}(M_1^2+M_2^2) = \text{SQRT}(0,6^2+0,08^2) = 0,1 \text{ м}$	—

## 2. Сведения о частях границ уточняемого земельного участка с кадастровым номером 31:12:0702007:994

Обозначение части границ		Горизонтальное проложение (S), м	Описание прохождения части границ	Сведения о согласовании местоположения границ(согласовано/спорное)
от т.	до т.			
1	2	3	4	5
н3803У	н3805У	15,00	—	—
н3805У	н3807У	15,00	—	—
н3807У	н127У	52,54	—	—
н127У	н398У	30,85	—	—
н398У	н124У	5,21	—	—
н124У	н396У	9,53	—	—
н396У	н3803У	38,71	—	—

## 3. Характеристики уточняемого земельного участка с кадастровым номером 31:12:0702007:994

№ п/п	Наименование характеристик земельного участка	Значение характеристики
1	2	3
1.	Адрес земельного участка	Белгородская обл, Краснояружский р-н, п. Красная Яруга, ул. Центральная
1.1.	Сведения о местоположении земельного участка (при отсутствии адреса) в структурированном в соответствии с федеральной информационной адресной системой виде	—
1.2.	Дополнительные сведения о местоположении земельного участка	—
2.	Площадь земельного участка ± величина погрешности определения(вычисления) площади ( $P \pm \Delta P$ ), м <sup>2</sup>	1621±14
3.	Формула, примененная для вычисления предельной погрешности определения площади земельного участка, с подставленными значениями и итоговые (вычисленные) значения ( $\Delta P$ ), м <sup>2</sup>	$\Delta P = 3,5 \cdot M_t \cdot \sqrt{P_{\text{ДОК}}} = 3,5 \cdot 0,10 \cdot \sqrt{1500} = 14$
4.	Площадь земельного участка согласно сведениям Единого государственного реестра недвижимости ( $P_{\text{кад}}$ ), м <sup>2</sup>	1500
5.	Оценка расхождения $P$ и $P_{\text{кад}}$ ( $P - P_{\text{кад}}$ ), м <sup>2</sup>	121
6.	Предельный минимальный и максимальный размеры земельного участка	$P_{\text{мин}}=1500, P_{\text{макс}}=5000$



1	2	3
	<b>(Р<sub>мин</sub> и Р<sub>макс</sub>), м<sup>2</sup></b>	
7.	Кадастровый или иной государственный учетный номер (инвентарный) здания, сооружения, объекта незавершенного строительства, расположенного на земельном участке	31:12:0702007:1196
8.	Вид (виды) разрешенного использования	Для индивидуального жилищного строительства
8.1.	Дополнительные сведения об использовании земельного участка	—
9.	Сведения о земельных участках (землях общего пользования, территории общего пользования), посредством которых обеспечивается доступ	—
10.	Иные сведения	<p>В отношении земельного участка с кадастровым номером 31:12:0702007:994 реестровая ошибка заключается в том, что фактическое местоположение земельного участка не соответствуют его координатному описанию, а именно: граница земельного участка по сведениям ЕГРН смещена относительно его фактического местоположения. Есть основания полагать, что смещение произошло из-за того, что согласно пункту 6.2.4 инструкции ГКИНП (ОНТА)-02-262-02, действующей на момент проведения кадастровых работ, следует использовать не менее четырех пунктов с известными плановыми координатами, а при проведении съемки использовалось меньшее количество пунктов. В результате исправления реестровой ошибки граница земельного участка сформирована по фактическому землепользованию, площадь земельного участка при исправлении составляет 1625 кв.м, при этом площадь земельного участка по сведениям ЕГРН – 1500 кв.м. Площадь земельного участка после уточнения его границ превышает площадь по сведениям ЕГРН на величину предельного минимального размера земельного участка, установленный в соответствии с земельным законодательством, что является допустимым.</p>
<b>4. Пояснения к сведениям об уточняемом земельном участке с кадастровым номером 31:12:0702007:994 :</b>		
1.		
<b>1. Сведения о характерных точках границ уточняемого земельного участка с кадастровым номером 31:12:0702007:995</b>		
<b>Система координат МСК-31</b>		<b>Зона № 1</b>

Обозначение характерных точек границ	Координаты, м				Метод определения координат	Формулы, примененные для расчета средней квадратической погрешности определения координат характерных точек границ ( $M_t$ ), с подставленными в такие формулы значениями и итоговые (вычисленные) значения $M_t$ , м	Описание закрепления точки
	содержатся в Едином государственном реестре недвижимости		определены в результате выполнения комплексных кадастровых работ				
	X	Y	X	Y			
1	2	3	4	5	6	7	8
н3802У	—	—	416971,95	1260567,64	Метод спутниковых геодезических измерений (определений)	$M_t = \text{SQRT}(M1^2+M2^2) =$ $\text{SQRT}(0,6^2+0,08^2) = 0,1$ м	—
н3804У	—	—	416971,91	1260582,64	Метод спутниковых геодезических измерений (определений)	$M_t = \text{SQRT}(M1^2+M2^2) =$ $\text{SQRT}(0,6^2+0,08^2) = 0,1$ м	—
н3805У	—	—	416921,90	1260582,50	Метод спутниковых геодезических измерений (определений)	$M_t = \text{SQRT}(M1^2+M2^2) =$ $\text{SQRT}(0,6^2+0,08^2) = 0,1$ м	—
н3803У	—	—	416921,94	1260567,50	Метод спутниковых геодезических измерений (определений)	$M_t = \text{SQRT}(M1^2+M2^2) =$ $\text{SQRT}(0,6^2+0,08^2) = 0,1$ м	—
н3802У	—	—	416971,95	1260567,64	Метод спутниковых геодезических измерений (определений)	$M_t = \text{SQRT}(M1^2+M2^2) =$ $\text{SQRT}(0,6^2+0,08^2) = 0,1$ м	—
139	416978,30	1260567,90	—	—	Метод спутниковых геодезических измерений (определений)	$M_t = \text{SQRT}(M1^2+M2^2) =$ $\text{SQRT}(0,6^2+0,08^2) = 0,1$ м	—
141	416978,26	1260582,90	—	—	Метод спутниковых геодезических измерений (определений)	$M_t = \text{SQRT}(M1^2+M2^2) =$ $\text{SQRT}(0,6^2+0,08^2) = 0,1$ м	—
142	416928,25	1260582,76	—	—	Метод спутниковых	$M_t = \text{SQRT}(M1^2+M2^2) =$	—

					геодезических измерений (определений)	$\text{SQRT}(0,6^2+0,08^2) = 0,1 \text{ м}$	
140	416928,29	1260567,76	—	—	Метод спутниковых геодезических измерений (определений)	$M_t = \text{SQRT}(M_1^2+M_2^2) = \text{SQRT}(0,6^2+0,08^2) = 0,1 \text{ м}$	—

## 2. Сведения о частях границ уточняемого земельного участка с кадастровым номером 31:12:0702007:995

Обозначение части границ		Горизонтальное проложение (S), м	Описание прохождения части границ	Сведения о согласовании местоположения границ(согласовано/спорное)
от т.	до т.			
1	2	3	4	5
н3802У	н3804У	15,00	—	—
н3804У	н3805У	50,01	—	—
н3805У	н3803У	15,00	—	—
н3803У	н3802У	50,01	—	—

## 3. Характеристики уточняемого земельного участка с кадастровым номером 31:12:0702007:995

№ п/п	Наименование характеристик земельного участка	Значение характеристики
1	2	3
1.	Адрес земельного участка	Белгородская обл, Краснояружский р-н, п. Красная Яруга, ул. Сумская
1.1.	Сведения о местоположении земельного участка (при отсутствии адреса) в структурированном в соответствии с федеральной информационной адресной системой виде	—
1.2.	Дополнительные сведения о местоположении земельного участка	—
2.	Площадь земельного участка ± величина погрешности определения(вычисления) площади ( $P \pm \Delta P$ ), м <sup>2</sup>	750±10
3.	Формула, примененная для вычисления предельной погрешности определения площади земельного участка, с подставленными значениями и итоговые (вычисленные) значения ( $\Delta P$ ), м2	$\Delta P = 3,5 \cdot M_t \cdot \sqrt{P_{\text{док}}} = 3,5 \cdot 0,10 \cdot \sqrt{750} = 10$
4.	Площадь земельного участка согласно сведениям Единого государственного реестра недвижимости ( $P_{\text{кад}}$ ), м <sup>2</sup>	750
5.	Оценка расхождения $P$ и $P_{\text{кад}}$ ( $P - P_{\text{кад}}$ ), м <sup>2</sup>	0
6.	Предельный минимальный и максимальный размеры земельного участка ( $P_{\text{мин}}$ и $P_{\text{макс}}$ ), м <sup>2</sup>	$P_{\text{мин}}=1500, P_{\text{макс}}=5000$
7.	Кадастровый или иной государственный учетный номер (инвентарный) здания, сооружения, объекта незавершенного строительства, расположенного на земельном участке	31:12:0702007:1010

1	2	3
8.	Вид (виды) разрешенного использования	Для индивидуального жилищного строительства
8.1.	Дополнительные сведения об использовании земельного участка	—
9.	Сведения о земельных участках (землях общего пользования, территории общего пользования), посредством которых обеспечивается доступ	—
10.	Иные сведения	В отношении земельного участка с кадастровым номером 31:12:0702007:995 реестровая ошибка заключается в том, что фактическое местоположение земельного участка не соответствуют его координатному описанию, а именно: граница земельного участка по сведениям ЕГРН смещена относительно его фактического местоположения. Есть основания полагать, что смещение произошло из-за того, что согласно пункту 6.2.4 инструкции ГКИНП (ОНТА)-02-262-02, действующей на момент проведения кадастровых работ, следует использовать не менее четырех пунктов с известными плановыми координатами, а при проведении съемки использовалось меньшее количество пунктов. В результате исправления реестровой ошибки граница земельного участка сформирована по фактическому землепользованию, площадь земельного участка при исправлении реестровой ошибки не изменилась.

#### 4. Пояснения к сведениям об уточняемом земельном участке с кадастровым номером 31:12:0702007:995 :

1.

#### 1. Сведения о характерных точках границ уточняемого земельного участка с кадастровым номером 31:12:0702007:996

Система координат МСК-31

Зона № 1

Обозначение характерных точек границ	Координаты, м				Метод определения координат	Формулы, примененные для расчета средней квадратической погрешности определения координат характерных точек границ ( $M_t$ ), с подставленными в такие формулы значениями и итоговые (вычисленные) значения $M_t$ , м	Описание закрепления точки
	содержатся в Едином государственном реестре недвижимости		определены в результате выполнения комплексных кадастровых работ				
	X	Y	X	Y			
1	2	3	4	5	6	7	8
н3799У	—	—	416922,04	1260535,51	Метод спутниковых геодезических измерений (определений)	$M_t = \text{SQRT}(M_1^2 + M_2^2) = \text{SQRT}(0,6^2 + 0,08^2) = 0,1 \text{ м}$	—

н3801У	—	—	416921,99	1260551,52	Метод спутниковых геодезических измерений (определений)	$Mt = \sqrt{M1^2 + M2^2} = \sqrt{0,6^2 + 0,08^2} = 0,1 \text{ м}$	—
н3803У	—	—	416921,94	1260567,50	Метод спутниковых геодезических измерений (определений)	$Mt = \sqrt{M1^2 + M2^2} = \sqrt{0,6^2 + 0,08^2} = 0,1 \text{ м}$	—
н396У	—	—	416883,27	1260565,64	—	—	—
н397У	—	—	416873,74	1260565,61	—	—	—
н398У	—	—	416868,53	1260565,51	—	—	—
н395У	—	—	416868,66	1260536,56	—	—	—
н3799У	—	—	416922,04	1260535,51	Метод спутниковых геодезических измерений (определений)	$Mt = \sqrt{M1^2 + M2^2} = \sqrt{0,6^2 + 0,08^2} = 0,1 \text{ м}$	—
159	416923,40	1260535,76	—	—	Метод спутниковых геодезических измерений (определений)	$Mt = \sqrt{M1^2 + M2^2} = \sqrt{0,6^2 + 0,08^2} = 0,1 \text{ м}$	—
161	416923,31	1260565,76	—	—	Метод спутниковых геодезических измерений (определений)	$Mt = \sqrt{M1^2 + M2^2} = \sqrt{0,6^2 + 0,08^2} = 0,1 \text{ м}$	—
162	416873,31	1260565,61	—	—	Метод спутниковых геодезических измерений (определений)	$Mt = \sqrt{M1^2 + M2^2} = \sqrt{0,6^2 + 0,08^2} = 0,1 \text{ м}$	—
160	416873,40	1260535,61	—	—	Метод спутниковых геодезических измерений (определений)	$Mt = \sqrt{M1^2 + M2^2} = \sqrt{0,6^2 + 0,08^2} = 0,1 \text{ м}$	—

**2. Сведения о частях границ уточняемого земельного участка с кадастровым номером 31:12:0702007:996**

Обозначение части границ		Горизонтальное проложение (S), м	Описание прохождения части границ	Сведения о согласовании местоположения границ (согласовано/спорное)
от т.	до т.			
1	2	3	4	5
н3799У	н3801У	16,01	—	—

н3801У	н3803У	15,98	—	—
н3803У	н396У	38,71	—	—
н396У	н397У	9,53	—	—
н397У	н398У	5,21	—	—
н398У	н395У	28,95	—	—
н395У	н3799У	53,39	—	—

### 3. Характеристики уточняемого земельного участка с кадастровым номером 31:12:0702007:996

№ п/п	Наименование характеристик земельного участка	Значение характеристики
1	2	3
1.	Адрес земельного участка	Белгородская обл, Краснояружский р-н, п. Красная Яруга, ул. Центральная
1.1.	Сведения о местоположении земельного участка (при отсутствии адреса) в структурированном в соответствии с федеральной информационной адресной системой виде	—
1.2.	Дополнительные сведения о местоположении земельного участка	—
2.	Площадь земельного участка ± величина погрешности определения (вычисления) площади ( $P \pm \Delta P$ ), м <sup>2</sup>	1616±14
3.	Формула, примененная для вычисления предельной погрешности определения площади земельного участка, с подставленными значениями и итоговые (вычисленные) значения ( $\Delta P$ ), м <sup>2</sup>	$\Delta P = 3,5 \cdot M_t \cdot \sqrt{P_{\text{док}}} = 3,5 \cdot 0,10 \cdot \sqrt{1500} = 14$
4.	Площадь земельного участка согласно сведениям Единого государственного реестра недвижимости ( $P_{\text{кад}}$ ), м <sup>2</sup>	1500
5.	Оценка расхождения $P$ и $P_{\text{кад}}$ ( $P - P_{\text{кад}}$ ), м <sup>2</sup>	116
6.	Предельный минимальный и максимальный размеры земельного участка ( $P_{\text{мин}}$ и $P_{\text{макс}}$ ), м <sup>2</sup>	$P_{\text{мин}}=1500$ , $P_{\text{макс}}=5000$
7.	Кадастровый или иной государственный учетный номер (инвентарный) здания, сооружения, объекта незавершенного строительства, расположенного на земельном участке	31:12:0702007:1195, 31:12:0702007:1196
8.	Вид (виды) разрешенного использования	Для индивидуального жилищного строительства
8.1.	Дополнительные сведения об использовании земельного участка	—
9.	Сведения о земельных участках (землях общего пользования, территории общего пользования), посредством которых обеспечивается доступ	—
10.	Иные сведения	В отношении земельного участка с кадастровым номером 31:12:0702007:996 реестровая ошибка заключается в том, что фактическое местоположение земельного участка не соответствует его координатному описанию, а именно: граница земельного участка по сведениям ЕГРН смещена относительно его фактического

1	2	3
		<p>местоположения. Есть основания полагать, что смещение произошло из-за того, что согласно пункту 6.2.4 инструкции ГКИНП (ОНТА)-02-262-02, действующей на момент проведения кадастровых работ, следует использовать не менее четырех пунктов с известными плановыми координатами, а при проведении съемки использовалось меньшее количество пунктов. В результате исправления реестровой ошибки граница земельного участка сформирована по фактическому землепользованию, площадь земельного участка при исправлении составляет 1641 кв.м, при этом площадь земельного участка по сведениям ЕГРН – 1500 кв.м. Площадь земельного участка после уточнения его границ превышает площадь по сведениям ЕГРН на величину предельного минимального размера земельного участка, установленный в соответствии с земельным законодательством, что является допустимым.</p>

**4. Пояснения к сведениям об уточняемом земельном участке с кадастровым номером 31:12:0702007:996 :**

1.

**1. Сведения о характерных точках границ уточняемого земельного участка с кадастровым номером 31:12:0702007:1013**

Система координат МСК-31					Зона № 1		
Обозначение характерных точек границ	Координаты, м				Метод определения координат	Формулы, примененные для расчета средней квадратической погрешности определения координат характерных точек границ (M <sub>t</sub> ), с подставленными в такие формулы значениями и итоговые (вычисленные) значения M <sub>t</sub> , м	Описание закрепления точки
	содержатся в Едином государственном реестре недвижимости		определены в результате выполнения комплексных кадастровых работ				
	X	Y	X	Y			
1	2	3	4	5	6	7	8
н105У	—	—	417098,54	1261066,89	—	—	—
н144У	—	—	417099,90	1261076,97	—	—	—
н145У	—	—	417092,78	1261078,23	—	—	—
н146У	—	—	417091,41	1261068,02	—	—	—
н105У	—	—	417098,54	1261066,89	—	—	—
281	417099,43	1261065,41	—	—	Метод спутниковых геодезических измерений	$M_t = \text{SQRT}(M_1^2 + M_2^2) = \text{SQRT}(0,6^2 + 0,08^2) = 0,1 \text{ м}$	—

					(определений)		
282	417101,32	1261079,42	—	—	Метод спутниковых геодезических измерений (определений)	$M_t = \text{SQRT}(M_1^2 + M_2^2) = \text{SQRT}(0,6^2 + 0,08^2) = 0,1 \text{ м}$	—
283	417090,26	1261081,38	—	—	Метод спутниковых геодезических измерений (определений)	$M_t = \text{SQRT}(M_1^2 + M_2^2) = \text{SQRT}(0,6^2 + 0,08^2) = 0,1 \text{ м}$	—
284	417088,35	1261067,17	—	—	Метод спутниковых геодезических измерений (определений)	$M_t = \text{SQRT}(M_1^2 + M_2^2) = \text{SQRT}(0,6^2 + 0,08^2) = 0,1 \text{ м}$	—

## 2. Сведения о частях границ уточняемого земельного участка с кадастровым номером 31:12:0702007:1013

Обозначение части границ		Горизонтальное проложение (S), м	Описание прохождения части границ	Сведения о согласовании местоположения границ (согласовано/спорное)
от т.	до т.			
1	2	3	4	5
н105У	н144У	10,17	—	—
н144У	н145У	7,23	—	—
н145У	н146У	10,30	—	—
н146У	н105У	7,22	—	—

## 3. Характеристики уточняемого земельного участка с кадастровым номером 31:12:0702007:1013

№ п/п	Наименование характеристик земельного участка	Значение характеристики
1	2	3
1.	Адрес земельного участка	Белгородская обл, Краснояружский р-н, п. Красная Яруга
1.1.	Сведения о местоположении земельного участка (при отсутствии адреса) в структурированном в соответствии с федеральной информационной адресной системой виде	—
1.2.	Дополнительные сведения о местоположении земельного участка	—
2.	Площадь земельного участка ± величина погрешности определения (вычисления) площади ( $P \pm \Delta P$ ), м <sup>2</sup>	74±4
3.	Формула, примененная для вычисления предельной погрешности определения площади земельного участка, с подставленными значениями и итоговые (вычисленные) значения ( $\Delta P$ ), м <sup>2</sup>	$\Delta P = 3,5 \cdot M_t \cdot \sqrt{P_{\text{док}}} = 3,5 \cdot 0,10 \cdot \sqrt{160} = 4$
4.	Площадь земельного участка согласно сведениям Единого государственного реестра недвижимости (Ркад), м <sup>2</sup>	160
5.	Оценка расхождения Р и Ркад ( $P - P_{\text{кад}}$ ), м <sup>2</sup>	-86



1	2	3
6.	Предельный минимальный и максимальный размеры земельного участка (Р <sub>мин</sub> и Р <sub>макс</sub> ), м <sup>2</sup>	Р <sub>мин</sub> =1500, Р <sub>макс</sub> =5000
7.	Кадастровый или иной государственный учетный номер (инвентарный) здания, сооружения, объекта незавершенного строительства, расположенного на земельном участке	31:12:0702007:1024
8.	Вид (виды) разрешенного использования	Коммунальное обслуживание
8.1.	Дополнительные сведения об использовании земельного участка	—
9.	Сведения о земельных участках (землях общего пользования, территории общего пользования), посредством которых обеспечивается доступ	—
10.	Иные сведения	В отношении земельного участка с кадастровым номером 31:12:0702007:1013 реестровая ошибка заключается в том, что фактическое местоположение земельного участка не соответствует его координатному описанию, а именно: граница земельного участка по сведениям ЕГРН смещена относительно его фактического местоположения. Есть основания полагать, что смещение произошло из-за того, что согласно пункту 6.2.4 инструкции ГКИНП (ОНТА)-02-262-02, действующей на момент проведения кадастровых работ, следует использовать не менее четырех пунктов с известными плановыми координатами, а при проведении съемки использовалось меньшее количество пунктов. В результате исправления реестровой ошибки граница земельного участка сформирована по фактическому землепользованию, площадь земельного участка при исправлении реестровой ошибки не изменилась.

**4. Пояснения к сведениям об уточняемом земельном участке с кадастровым номером 31:12:0702007:1013 :**

1.

**1. Сведения о характерных точках границ уточняемого земельного участка с кадастровым номером 31:12:0702007:1045**

Система координат МСК-31					Зона № 1		
Обозначение характерных точек границ	Координаты, м				Метод определения координат	Формулы, примененные для расчета средней квадратической погрешности определения координат характерных точек границ (M <sub>t</sub> ), с подставленными в такие формулы значениями и итоговые (вычисленные) значения M <sub>t</sub> , м	Описание закрепления точки
	содержатся в Едином государственном реестре недвижимости		определены в результате выполнения комплексных кадастровых работ				
	X	Y	X	Y			

1	2	3	4	5	6	7	8
н55У	—	—	417144,68	1260757,02	Метод спутниковых геодезических измерений (определений)	$Mt = \sqrt{M1^2+M2^2} = \sqrt{0,6^2+0,08^2} = 0,1 \text{ м}$	—
19	417144,28	1260785,41	417144,28	1260785,41	Метод спутниковых геодезических измерений (определений)	$Mt = \sqrt{M1^2+M2^2} = \sqrt{0,6^2+0,08^2} = 0,1 \text{ м}$	—
20	417108,57	1260784,72	417108,57	1260784,72	Метод спутниковых геодезических измерений (определений)	$Mt = \sqrt{M1^2+M2^2} = \sqrt{0,6^2+0,08^2} = 0,1 \text{ м}$	—
18	417109,10	1260756,72	—	—	Метод спутниковых геодезических измерений (определений)	$Mt = \sqrt{M1^2+M2^2} = \sqrt{0,6^2+0,08^2} = 0,1 \text{ м}$	—
17	417144,80	1260757,42	—	—	Метод спутниковых геодезических измерений (определений)	$Mt = \sqrt{M1^2+M2^2} = \sqrt{0,6^2+0,08^2} = 0,1 \text{ м}$	—
н4У	—	—	417108,53	1260755,96	Метод спутниковых геодезических измерений (определений)	$Mt = \sqrt{M1^2+M2^2} = \sqrt{0,6^2+0,08^2} = 0,1 \text{ м}$	—
н55У	—	—	417144,68	1260757,02	Метод спутниковых геодезических измерений (определений)	$Mt = \sqrt{M1^2+M2^2} = \sqrt{0,6^2+0,08^2} = 0,1 \text{ м}$	—

**2. Сведения о частях границ уточняемого земельного участка с кадастровым номером 31:12:0702007:1045**

Обозначение части границ		Горизонтальное проложение (S), м	Описание прохождения части границ	Сведения о согласовании местоположения границ(согласовано/спорное)
от т.	до т.			
1	2	3	4	5
н55У	19	28,39	—	—
19	20	35,72	—	—
20	н4У	28,76	—	—
н4У	н55У	36,17	—	—

3. Характеристики уточняемого земельного участка с кадастровым номером 31:12:0702007:1045		
№ п/п	Наименование характеристик земельного участка	Значение характеристики
1	2	3
1.	Адрес земельного участка	Белгородская обл, Краснояружский р-н, г.п. Поселок Красная Яруга, п. Красная Яруга, ул. Лозовая
1.1.	Сведения о местоположении земельного участка (при отсутствии адреса) в структурированном в соответствии с федеральной информационной адресной системой виде	—
1.2.	Дополнительные сведения о местоположении земельного участка	—
2.	Площадь земельного участка ± величина погрешности определения(вычисления) площади ( $P \pm \Delta P$ ), м <sup>2</sup>	1027±11
3.	Формула, примененная для вычисления предельной погрешности определения площади земельного участка, с подставленными значениями и итоговые (вычисленные) значения ( $\Delta P$ ), м <sup>2</sup>	$\Delta P = 3,5 \cdot M_t \cdot \sqrt{P_{\text{ДОК}}} = 3,5 \cdot 0,10 \cdot \sqrt{1000} = 11$
4.	Площадь земельного участка согласно сведениям Единого государственного реестра недвижимости ( $P_{\text{кад}}$ ), м <sup>2</sup>	1000
5.	Оценка расхождения $P$ и $P_{\text{кад}}$ ( $P - P_{\text{кад}}$ ), м <sup>2</sup>	27
6.	Предельный минимальный и максимальный размеры земельного участка ( $P_{\text{мин}}$ и $P_{\text{макс}}$ ), м <sup>2</sup>	$P_{\text{мин}}=1500, P_{\text{макс}}=5000$
7.	Кадастровый или иной государственный учетный номер (инвентарный) здания, сооружения, объекта незавершенного строительства, расположенного на земельном участке	31:12:0702007:1198
8.	Вид (виды) разрешенного использования	для индивидуального жилищного строительства
8.1.	Дополнительные сведения об использовании земельного участка	—
9.	Сведения о земельных участках (землях общего пользования, территории общего пользования), посредством которых обеспечивается доступ	—
10.	Иные сведения	В отношении земельного участка с кадастровым номером 31:12:0702007:1045 реестровая ошибка заключается в том, что фактическое местоположение земельного участка не соответствуют его координатному описанию, а именно: граница земельного участка по сведениям ЕГРН смещена относительно его фактического местоположения. Есть основания полагать, что смещение произошло из-за того, что согласно пункту 6.2.4 инструкции ГКИНП (ОНТА)-02-262-02, действующей на момент проведения кадастровых работ, следует использовать не менее четырех пунктов с известными плановыми координатами, а при проведении съемки использовалось меньшее количество пунктов. В результате исправления реестровой ошибки граница земельного участка сформирована по фактическому

<b>1</b>	<b>2</b>	<b>3</b>
		землепользованию, площадь земельного участка при исправлении составляет 1027 кв.м, при этом площадь земельного участка по сведениям ЕГРН – 1000 кв.м. Площадь земельного участка после уточнения его границ превышает площадь по сведениям ЕГРН на величину предельного минимального размера земельного участка, установленный в соответствии с земельным законодательством, что является допустимым.

**4. Пояснения к сведениям об уточняемом земельном участке с кадастровым номером 31:12:0702007:1045 :**

1.

**1. Сведения о характерных точках границ уточняемого земельного участка с кадастровым номером 31:12:0702007:1050**

Система координат МСК-31					Зона № 1		
Обозначение характерных точек границ	Координаты, м				Метод определения координат	Формулы, примененные для расчета средней квадратической погрешности определения координат характерных точек границ (M <sub>t</sub> ), с подставленными в такие формулы значениями и итоговые (вычисленные) значения M <sub>t</sub> , м	Описание закрепления точки
	содержатся в Едином государственном реестре недвижимости		определены в результате выполнения комплексных кадастровых работ				
	X	Y	X	Y			
1	2	3	4	5	6	7	8
н560У	—	—	417025,69	1261385,39	Метод спутниковых геодезических измерений (определений)	$M_t = \text{SQRT}(M_1^2 + M_2^2) = \text{SQRT}(0,6^2 + 0,08^2) = 0,1 \text{ м}$	—
н126У	—	—	417025,77	1261386,90	Метод спутниковых геодезических измерений (определений)	$M_t = \text{SQRT}(M_1^2 + M_2^2) = \text{SQRT}(0,6^2 + 0,08^2) = 0,1 \text{ м}$	—
н593У	—	—	417001,47	1261388,57	Метод спутниковых геодезических измерений (определений)	$M_t = \text{SQRT}(M_1^2 + M_2^2) = \text{SQRT}(0,6^2 + 0,08^2) = 0,1 \text{ м}$	—
н594У	—	—	417004,16	1261422,60	Метод спутниковых геодезических измерений	$M_t = \text{SQRT}(M_1^2 + M_2^2) = \text{SQRT}(0,6^2 + 0,08^2) = 0,1 \text{ м}$	—

					(определений)		
н564У	—	—	416996,51	1261428,87	Метод спутниковых геодезических измерений (определений)	$Mt = \text{SQRT}(M1^2+M2^2) = \text{SQRT}(0,6^2+0,08^2) = 0,1 \text{ м}$	—
н565У	—	—	416984,46	1261432,63	Метод спутниковых геодезических измерений (определений)	$Mt = \text{SQRT}(M1^2+M2^2) = \text{SQRT}(0,6^2+0,08^2) = 0,1 \text{ м}$	—
н566У	—	—	416970,14	1261427,13	Метод спутниковых геодезических измерений (определений)	$Mt = \text{SQRT}(M1^2+M2^2) = \text{SQRT}(0,6^2+0,08^2) = 0,1 \text{ м}$	—
н561У	—	—	416967,63	1261390,26	Метод спутниковых геодезических измерений (определений)	$Mt = \text{SQRT}(M1^2+M2^2) = \text{SQRT}(0,6^2+0,08^2) = 0,1 \text{ м}$	—
н560У	—	—	417025,69	1261385,39	Метод спутниковых геодезических измерений (определений)	$Mt = \text{SQRT}(M1^2+M2^2) = \text{SQRT}(0,6^2+0,08^2) = 0,1 \text{ м}$	—
199	417026,54	1261382,67	—	—	Метод спутниковых геодезических измерений (определений)	$Mt = \text{SQRT}(M1^2+M2^2) = \text{SQRT}(0,6^2+0,08^2) = 0,1 \text{ м}$	—
200	417026,63	1261383,67	—	—	Метод спутниковых геодезических измерений (определений)	$Mt = \text{SQRT}(M1^2+M2^2) = \text{SQRT}(0,6^2+0,08^2) = 0,1 \text{ м}$	—
201	417004,28	1261385,69	—	—	Метод спутниковых геодезических измерений (определений)	$Mt = \text{SQRT}(M1^2+M2^2) = \text{SQRT}(0,6^2+0,08^2) = 0,1 \text{ м}$	—
202	417006,87	1261418,49	—	—	Метод спутниковых геодезических измерений (определений)	$Mt = \text{SQRT}(M1^2+M2^2) = \text{SQRT}(0,6^2+0,08^2) = 0,1 \text{ м}$	—
203	417007,06	1261420,82	—	—	Метод спутниковых	$Mt = \text{SQRT}(M1^2+M2^2) =$	—

					геодезических измерений (определений)	$\text{SQRT}(0,6^2+0,08^2) = 0,1 \text{ м}$	
204	416995,46	1261431,69	—	—	Метод спутниковых геодезических измерений (определений)	$Mt = \text{SQRT}(M1^2+M2^2) = \text{SQRT}(0,6^2+0,08^2) = 0,1 \text{ м}$	—
205	416989,65	1261437,12	—	—	Метод спутниковых геодезических измерений (определений)	$Mt = \text{SQRT}(M1^2+M2^2) = \text{SQRT}(0,6^2+0,08^2) = 0,1 \text{ м}$	—
206	416973,77	1261431,22	—	—	Метод спутниковых геодезических измерений (определений)	$Mt = \text{SQRT}(M1^2+M2^2) = \text{SQRT}(0,6^2+0,08^2) = 0,1 \text{ м}$	—
207	416973,31	1261424,98	—	—	Метод спутниковых геодезических измерений (определений)	$Mt = \text{SQRT}(M1^2+M2^2) = \text{SQRT}(0,6^2+0,08^2) = 0,1 \text{ м}$	—
208	416970,61	1261388,73	—	—	Метод спутниковых геодезических измерений (определений)	$Mt = \text{SQRT}(M1^2+M2^2) = \text{SQRT}(0,6^2+0,08^2) = 0,1 \text{ м}$	—
209	416970,52	1261387,74	—	—	Метод спутниковых геодезических измерений (определений)	$Mt = \text{SQRT}(M1^2+M2^2) = \text{SQRT}(0,6^2+0,08^2) = 0,1 \text{ м}$	—

**2. Сведения о частях границ уточняемого земельного участка с кадастровым номером 31:12:0702007:1050**

Обозначение части границ		Горизонтальное проложение (S), м	Описание прохождения части границ	Сведения о согласовании местоположения границ(согласовано/спорное)
от т.	до т.			
1	2	3	4	5
н560У	н126У	1,51	—	—
н126У	н593У	24,36	—	—
н593У	н594У	34,14	—	—
н594У	н564У	9,89	—	—
н564У	н565У	12,62	—	—
н565У	н566У	15,34	—	—

н566У	н561У	36,96	—	—
н561У	н560У	58,26	—	—

### 3. Характеристики уточняемого земельного участка с кадастровым номером 31:12:0702007:1050

№ п/п	Наименование характеристик земельного участка	Значение характеристики
1	2	3
1.	Адрес земельного участка	Белгородская обл, Краснояружский р-н, п. Красная Яруга, ул. 5 Августа
1.1.	Сведения о местоположении земельного участка (при отсутствии адреса) в структурированном в соответствии с федеральной информационной адресной системой виде	—
1.2.	Дополнительные сведения о местоположении земельного участка	—
2.	Площадь земельного участка ± величина погрешности определения(вычисления) площади ( $P \pm \Delta P$ ), м <sup>2</sup>	1412±14
3.	Формула, примененная для вычисления предельной погрешности определения площади земельного участка, с подставленными значениями и итоговые (вычисленные) значения ( $\Delta P$ ), м <sup>2</sup>	$\Delta P = 3,5 \cdot M_t \cdot \sqrt{P_{\text{ДОК}}} = 3,5 \cdot 0,10 \cdot \sqrt{1556} = 14$
4.	Площадь земельного участка согласно сведениям Единого государственного реестра недвижимости ( $P_{\text{кад}}$ ), м <sup>2</sup>	1556
5.	Оценка расхождения $P$ и $P_{\text{кад}}$ ( $P - P_{\text{кад}}$ ), м <sup>2</sup>	-144
6.	Предельный минимальный и максимальный размеры земельного участка ( $P_{\text{мин}}$ и $P_{\text{макс}}$ ), м <sup>2</sup>	$P_{\text{мин}}=1500$ , $P_{\text{макс}}=5000$
7.	Кадастровый или иной государственный учетный номер (инвентарный) здания, сооружения, объекта незавершенного строительства, расположенного на земельном участке	31:12:0702007:592
8.	Вид (виды) разрешенного использования	Для индивидуального жилищного строительства
8.1.	Дополнительные сведения об использовании земельного участка	—
9.	Сведения о земельных участках (землях общего пользования, территории общего пользования), посредством которых обеспечивается доступ	—
10.	Иные сведения	В отношении земельного участка с кадастровым номером 31:12:0702007:1050 реестровая ошибка заключается в том, что фактическое местоположение земельного участка не соответствуют его координатному описанию, а именно: граница земельного участка по сведениям ЕГРН смещена относительно его фактического местоположения. Есть основания полагать, что смещение произошло из-за того, что согласно пункту 6.2.4 инструкции ГКИНП (ОНТА)-02-262-02, действующей на момент проведения кадастровых работ, следует использовать не менее четырех пунктов с известными

<b>1</b>	<b>2</b>	<b>3</b>
		плановыми координатами, а при проведении съемки использовалось меньшее количество пунктов. В результате исправления реестровой ошибки граница земельного участка сформирована по фактическому землепользованию, площадь земельного участка при исправлении составляет 1412 кв.м, при этом площадь земельного участка по сведениям ЕГРН – 1556 кв.м. Уменьшение площади земельного участка 9% в допустимых пределах.

**4. Пояснения к сведениям об уточняемом земельном участке с кадастровым номером 31:12:0702007:1050 :**

1.

**1. Сведения о характерных точках границ уточняемого земельного участка с кадастровым номером 31:12:0702007:1194**

Система координат МСК-31					Зона № 1		
Обозначение характерных точек границ	Координаты, м				Метод определения координат	Формулы, примененные для расчета средней квадратической погрешности определения координат характерных точек границ (M <sub>t</sub> ), с подставленными в такие формулы значениями и итоговые (вычисленные) значения M <sub>t</sub> , м	Описание закрепления точки
	содержатся в Едином государственном реестре недвижимости		определены в результате выполнения комплексных кадастровых работ				
	X	Y	X	Y			
1	2	3	4	5	6	7	8
н36У	—	—	417088,77	1260715,02	Метод спутниковых геодезических измерений (определений)	$M_t = \text{SQRT}(M_1^2 + M_2^2) = \text{SQRT}(0,6^2 + 0,08^2) = 0,1 \text{ м}$	—
н38У	—	—	417088,91	1260750,00	Метод спутниковых геодезических измерений (определений)	$M_t = \text{SQRT}(M_1^2 + M_2^2) = \text{SQRT}(0,6^2 + 0,08^2) = 0,1 \text{ м}$	—
н39У	—	—	417038,99	1260749,97	Метод спутниковых геодезических измерений (определений)	$M_t = \text{SQRT}(M_1^2 + M_2^2) = \text{SQRT}(0,6^2 + 0,08^2) = 0,1 \text{ м}$	—
н3792У	—	—	417038,94	1260720,29	Метод спутниковых геодезических измерений	$M_t = \text{SQRT}(M_1^2 + M_2^2) = \text{SQRT}(0,6^2 + 0,08^2) = 0,1 \text{ м}$	—



					(определений)		
н37У	—	—	417038,93	1260714,85	Метод спутниковых геодезических измерений (определений)	$Mt = \text{SQRT}(M1^2+M2^2) = \text{SQRT}(0,6^2+0,08^2) = 0,1 \text{ м}$	—
н36У	—	—	417088,77	1260715,02	Метод спутниковых геодезических измерений (определений)	$Mt = \text{SQRT}(M1^2+M2^2) = \text{SQRT}(0,6^2+0,08^2) = 0,1 \text{ м}$	—
83	417094,87	1260716,27	—	—	Метод спутниковых геодезических измерений (определений)	$Mt = \text{SQRT}(M1^2+M2^2) = \text{SQRT}(0,6^2+0,08^2) = 0,1 \text{ м}$	—
85	417094,85	1260722,28	—	—	Метод спутниковых геодезических измерений (определений)	$Mt = \text{SQRT}(M1^2+M2^2) = \text{SQRT}(0,6^2+0,08^2) = 0,1 \text{ м}$	—
86	417094,76	1260752,28	—	—	Метод спутниковых геодезических измерений (определений)	$Mt = \text{SQRT}(M1^2+M2^2) = \text{SQRT}(0,6^2+0,08^2) = 0,1 \text{ м}$	—
87	417044,76	1260752,13	—	—	Метод спутниковых геодезических измерений (определений)	$Mt = \text{SQRT}(M1^2+M2^2) = \text{SQRT}(0,6^2+0,08^2) = 0,1 \text{ м}$	—
88	417044,85	1260722,13	—	—	Метод спутниковых геодезических измерений (определений)	$Mt = \text{SQRT}(M1^2+M2^2) = \text{SQRT}(0,6^2+0,08^2) = 0,1 \text{ м}$	—
84	417044,87	1260716,12	—	—	Метод спутниковых геодезических измерений (определений)	$Mt = \text{SQRT}(M1^2+M2^2) = \text{SQRT}(0,6^2+0,08^2) = 0,1 \text{ м}$	—

**2. Сведения о частях границ уточняемого земельного участка с кадастровым номером 31:12:0702007:1194**

Обозначение части границ		Горизонтальное проложение (S), м	Описание прохождения части границ	Сведения о согласовании местоположения границ(согласовано/спорное)
от т.	до т.			
1	2	3	4	5
н36У	н38У	34,98	—	—

н38У	н39У	49,92	—	—
н39У	н3792У	29,68	—	—
н3792У	н37У	5,44	—	—
н37У	н36У	49,84	—	—

### 3. Характеристики уточняемого земельного участка с кадастровым номером 31:12:0702007:1194

№ п/п	Наименование характеристик земельного участка	Значение характеристики
1	2	3
1.	Адрес земельного участка	Белгородская обл, Краснояружский р-н, п. Красная Яруга, ул. Лозовая
1.1.	Сведения о местоположении земельного участка (при отсутствии адреса) в структурированном в соответствии с федеральной информационной адресной системой виде	—
1.2.	Дополнительные сведения о местоположении земельного участка	—
2.	Площадь земельного участка ± величина погрешности определения(вычисления) площади ( $P \pm \Delta P$ ), м <sup>2</sup>	1749±15
3.	Формула, примененная для вычисления предельной погрешности определения площади земельного участка, с подставленными значениями и итоговые (вычисленные) значения ( $\Delta P$ ), м <sup>2</sup>	$\Delta P = 3,5 \cdot M_t \cdot \sqrt{P_{\text{ДОК}}} = 3,5 \cdot 0,10 \cdot \sqrt{1801} = 15$
4.	Площадь земельного участка согласно сведениям Единого государственного реестра недвижимости ( $P_{\text{кад}}$ ), м <sup>2</sup>	1801
5.	Оценка расхождения $P$ и $P_{\text{кад}}$ ( $P - P_{\text{кад}}$ ), м <sup>2</sup>	-52
6.	Предельный минимальный и максимальный размеры земельного участка ( $P_{\text{мин}}$ и $P_{\text{макс}}$ ), м <sup>2</sup>	$P_{\text{мин}}=1500$ , $P_{\text{макс}}=5000$
7.	Кадастровый или иной государственный учетный номер (инвентарный) здания, сооружения, объекта незавершенного строительства, расположенного на земельном участке	31:12:0702007:921, 31:12:0701001:1409
8.	Вид (виды) разрешенного использования	Для ведения личного подсобного хозяйства
8.1.	Дополнительные сведения об использовании земельного участка	—
9.	Сведения о земельных участках (землях общего пользования, территории общего пользования), посредством которых обеспечивается доступ	—
10.	Иные сведения	В отношении земельного участка с кадастровым номером 31:12:0702007:1194 реестровая ошибка заключается в том, что фактическое местоположение земельного участка не соответствуют его координатному описанию, а именно: граница земельного участка по сведениям ЕГРН смещена относительно его фактического местоположения. Есть основания полагать, что смещение произошло из-за того, что согласно пункту 6.2.4 инструкции ГКИНП (ОНТА)-02-262-02, действующей на момент проведения кадастровых работ,

<b>1</b>	<b>2</b>	<b>3</b>
		следует использовать не менее четырех пунктов с известными плановыми координатами, а при проведении съемки использовалось меньшее количество пунктов. В результате исправления реестровой ошибки граница земельного участка сформирована по фактическому землепользованию, площадь земельного участка при исправлении составляет 1749 кв.м, при этом площадь земельного участка по сведениям ЕГРН – 1801 кв.м. Уменьшение площади земельного участка 3% в допустимых пределах.

**4. Пояснения к сведениям об уточняемом земельном участке с кадастровым номером 31:12:0702007:1194 :**

<b>1.</b>	
-----------	--

**1. Сведения о характерных точках границ уточняемого земельного участка с кадастровым номером 31:12:0702007:1200**

Система координат МСК-31					Зона № 1		
Обозначение характерных точек границ	Координаты, м				Метод определения координат	Формулы, примененные для расчета средней квадратической погрешности определения координат характерных точек границ (M <sub>t</sub> ), с подставленными в такие формулы значениями и итоговые (вычисленные) значения M <sub>t</sub> , м	Описание закрепления точки
	содержатся в Едином государственном реестре недвижимости		определены в результате выполнения комплексных кадастровых работ				
	X	Y	X	Y			
1	2	3	4	5	6	7	8
н595У	—	—	417007,14	1261349,78	Метод спутниковых геодезических измерений (определений)	$M_t = \text{SQRT}(M_1^2 + M_2^2) = \text{SQRT}(0,6^2 + 0,08^2) = 0,1 \text{ м}$	—
н596У	—	—	417008,58	1261385,69	Метод спутниковых геодезических измерений (определений)	$M_t = \text{SQRT}(M_1^2 + M_2^2) = \text{SQRT}(0,6^2 + 0,08^2) = 0,1 \text{ м}$	—
н597У	—	—	417025,62	1261384,25	Метод спутниковых геодезических измерений (определений)	$M_t = \text{SQRT}(M_1^2 + M_2^2) = \text{SQRT}(0,6^2 + 0,08^2) = 0,1 \text{ м}$	—
н560У	—	—	417025,69	1261385,39	Метод спутниковых геодезических	$M_t = \text{SQRT}(M_1^2 + M_2^2) = \text{SQRT}(0,6^2 + 0,08^2) = 0,1 \text{ м}$	—

					измерений (определений)		
н561У	—	—	416967,63	1261390,26	Метод спутниковых геодезических измерений (определений)	$M_t = \text{SQRT}(M_1^2 + M_2^2) = \text{SQRT}(0,6^2 + 0,08^2) = 0,1 \text{ м}$	—
н558У	—	—	416964,95	1261352,59	Метод спутниковых геодезических измерений (определений)	$M_t = \text{SQRT}(M_1^2 + M_2^2) = \text{SQRT}(0,6^2 + 0,08^2) = 0,1 \text{ м}$	—
н595У	—	—	417007,14	1261349,78	Метод спутниковых геодезических измерений (определений)	$M_t = \text{SQRT}(M_1^2 + M_2^2) = \text{SQRT}(0,6^2 + 0,08^2) = 0,1 \text{ м}$	—
212	417009,90	1261346,80	—	—	Метод спутниковых геодезических измерений (определений)	$M_t = \text{SQRT}(M_1^2 + M_2^2) = \text{SQRT}(0,6^2 + 0,08^2) = 0,1 \text{ м}$	—
213	417011,36	1261383,04	—	—	Метод спутниковых геодезических измерений (определений)	$M_t = \text{SQRT}(M_1^2 + M_2^2) = \text{SQRT}(0,6^2 + 0,08^2) = 0,1 \text{ м}$	—
214	417026,45	1261381,68	—	—	Метод спутниковых геодезических измерений (определений)	$M_t = \text{SQRT}(M_1^2 + M_2^2) = \text{SQRT}(0,6^2 + 0,08^2) = 0,1 \text{ м}$	—
199	417026,54	1261382,67	—	—	Метод спутниковых геодезических измерений (определений)	$M_t = \text{SQRT}(M_1^2 + M_2^2) = \text{SQRT}(0,6^2 + 0,08^2) = 0,1 \text{ м}$	—
209	416970,52	1261387,74	—	—	Метод спутниковых геодезических измерений (определений)	$M_t = \text{SQRT}(M_1^2 + M_2^2) = \text{SQRT}(0,6^2 + 0,08^2) = 0,1 \text{ м}$	—
215	416970,43	1261386,74	—	—	Метод спутниковых геодезических измерений (определений)	$M_t = \text{SQRT}(M_1^2 + M_2^2) = \text{SQRT}(0,6^2 + 0,08^2) = 0,1 \text{ м}$	—

216	416967,80	1261351,12	—	—	Метод спутниковых геодезических измерений (определений)	$M_t = \text{SQRT}(M_1^2 + M_2^2) = \text{SQRT}(0,6^2 + 0,08^2) = 0,1 \text{ м}$	—
217	416968,70	1261351,02	—	—	Метод спутниковых геодезических измерений (определений)	$M_t = \text{SQRT}(M_1^2 + M_2^2) = \text{SQRT}(0,6^2 + 0,08^2) = 0,1 \text{ м}$	—

## 2. Сведения о частях границ уточняемого земельного участка с кадастровым номером 31:12:0702007:1200

Обозначение части границ		Горизонтальное проложение (S), м	Описание прохождения части границ	Сведения о согласовании местоположения границ (согласовано/спорное)
от т.	до т.			
1	2	3	4	5
н595У	н596У	35,94	—	—
н596У	н597У	17,10	—	—
н597У	н560У	1,14	—	—
н560У	н561У	58,26	—	—
н561У	н558У	37,77	—	—
н558У	н595У	42,28	—	—

## 3. Характеристики уточняемого земельного участка с кадастровым номером 31:12:0702007:1200

№ п/п	Наименование характеристик земельного участка	Значение характеристики
1	2	3
1.	Адрес земельного участка	Белгородская обл, Краснояружский р-н, п. Красная Яруга, ул. 5 Августа
1.1.	Сведения о местоположении земельного участка (при отсутствии адреса) в структурированном в соответствии с федеральной информационной адресной системой виде	—
1.2.	Дополнительные сведения о местоположении земельного участка	—
2.	Площадь земельного участка ± величина погрешности определения (вычисления) площади ( $P \pm \Delta P$ ), м <sup>2</sup>	1580±14
3.	Формула, примененная для вычисления предельной погрешности определения площади земельного участка, с подставленными значениями и итоговые (вычисленные) значения ( $\Delta P$ ), м <sup>2</sup>	$\Delta P = 3,5 \cdot M_t \cdot \sqrt{P_{\text{ДОК}}} = 3,5 \cdot 0,10 \cdot \sqrt{1556} = 14$
4.	Площадь земельного участка согласно сведениям Единого государственного реестра недвижимости ( $P_{\text{кад}}$ ), м <sup>2</sup>	1556
5.	Оценка расхождения $P$ и $P_{\text{кад}}$ ( $P - P_{\text{кад}}$ ), м <sup>2</sup>	24
6.	Предельный минимальный и максимальный размеры земельного участка	$P_{\text{мин}}=1500, P_{\text{макс}}=5000$

1	2	3
	<b>(Р<sub>мин</sub> и Р<sub>макс</sub>), м<sup>2</sup></b>	
7.	Кадастровый или иной государственный учетный номер (инвентарный) здания, сооружения, объекта незавершенного строительства, расположенного на земельном участке	31:12:0701001:232
8.	Вид (виды) разрешенного использования	Для индивидуального жилищного строительства
8.1.	Дополнительные сведения об использовании земельного участка	—
9.	Сведения о земельных участках (землях общего пользования, территории общего пользования), посредством которых обеспечивается доступ	—
10.	Иные сведения	<p>В отношении земельного участка с кадастровым номером 31:12:0702007:1200 реестровая ошибка заключается в том, что фактическое местоположение земельного участка не соответствуют его координатному описанию, а именно: граница земельного участка по сведениям ЕГРН смещена относительно его фактического местоположения. Есть основания полагать, что смещение произошло из-за того, что согласно пункту 6.2.4 инструкции ГКИНП (ОНТА)-02-262-02, действующей на момент проведения кадастровых работ, следует использовать не менее четырех пунктов с известными плановыми координатами, а при проведении съемки использовалось меньшее количество пунктов. В результате исправления реестровой ошибки граница земельного участка сформирована по фактическому землепользованию, площадь земельного участка при исправлении составляет 1580 кв.м, при этом площадь земельного участка по сведениям ЕГРН – 1556 кв.м. Площадь земельного участка после уточнения его границ превышает площадь по сведениям ЕГРН на величину предельного минимального размера земельного участка, установленный в соответствии с земельным законодательством, что является допустимым.</p>
<b>4. Пояснения к сведениям об уточняемом земельном участке с кадастровым номером 31:12:0702007:1200 :</b>		
1.		
<b>1. Сведения о характерных точках границ уточняемого земельного участка с кадастровым номером 31:12:0702007:1202</b>		
<b>Система координат МСК-31</b>		<b>Зона № 1</b>

Обозначение характерных точек границ	Координаты, м				Метод определения координат	Формулы, примененные для расчета средней квадратической погрешности определения координат характерных точек границ ( $M_t$ ), с подставленными в такие формулы значениями и итоговые (вычисленные) значения $M_t$ , м	Описание закрепления точки
	содержатся в Едином государственном реестре недвижимости		определены в результате выполнения комплексных кадастровых работ				
	X	Y	X	Y			
1	2	3	4	5	6	7	8
н41У	—	—	417038,82	1260781,28	Метод спутниковых геодезических измерений (определений)	$M_t = \text{SQRT}(M1^2+M2^2) =$ $\text{SQRT}(0,6^2+0,08^2) = 0,1$ м	—
н414У	—	—	417039,33	1260795,48	—	—	—
н400У	—	—	416999,45	1260794,84	—	—	—
н412У	—	—	416992,27	1260794,82	—	—	—
н413У	—	—	416988,42	1260794,74	—	—	—
н73У	—	—	416988,62	1260781,58	Метод спутниковых геодезических измерений (определений)	$M_t = \text{SQRT}(M1^2+M2^2) =$ $\text{SQRT}(0,6^2+0,08^2) = 0,1$ м	—
н41У	—	—	417038,82	1260781,28	Метод спутниковых геодезических измерений (определений)	$M_t = \text{SQRT}(M1^2+M2^2) =$ $\text{SQRT}(0,6^2+0,08^2) = 0,1$ м	—
113	417039,67	1260782,12	—	—	Метод спутниковых геодезических измерений (определений)	$M_t = \text{SQRT}(M1^2+M2^2) =$ $\text{SQRT}(0,6^2+0,08^2) = 0,1$ м	—
115	417039,63	1260797,12	—	—	Метод спутниковых геодезических измерений (определений)	$M_t = \text{SQRT}(M1^2+M2^2) =$ $\text{SQRT}(0,6^2+0,08^2) = 0,1$ м	—
116	417004,48	1260797,02	—	—	Метод спутниковых геодезических измерений (определений)	$M_t = \text{SQRT}(M1^2+M2^2) =$ $\text{SQRT}(0,6^2+0,08^2) = 0,1$ м	—
117	416997,30	1260797,00	—	—	Метод спутниковых	$M_t = \text{SQRT}(M1^2+M2^2) =$	—

					геодезических измерений (определений)	$\text{SQRT}(0,6^2+0,08^2) = 0,1 \text{ м}$	
118	416989,58	1260796,98	—	—	Метод спутниковых геодезических измерений (определений)	$M_t = \text{SQRT}(M_1^2+M_2^2) = \text{SQRT}(0,6^2+0,08^2) = 0,1 \text{ м}$	—
114	416989,67	1260781,98	—	—	Метод спутниковых геодезических измерений (определений)	$M_t = \text{SQRT}(M_1^2+M_2^2) = \text{SQRT}(0,6^2+0,08^2) = 0,1 \text{ м}$	—

## 2. Сведения о частях границ уточняемого земельного участка с кадастровым номером 31:12:0702007:1202

Обозначение части границ		Горизонтальное проложение (S), м	Описание прохождения части границ	Сведения о согласовании местоположения границ(согласовано/спорное)
от т.	до т.			
1	2	3	4	5
н41У	н414У	14,21	—	—
н414У	н400У	39,89	—	—
н400У	н412У	7,18	—	—
н412У	н413У	3,85	—	—
н413У	н73У	13,16	—	—
н73У	н41У	50,20	—	—

## 3. Характеристики уточняемого земельного участка с кадастровым номером 31:12:0702007:1202

№ п/п	Наименование характеристик земельного участка	Значение характеристики
1	2	3
1.	Адрес земельного участка	Белгородская обл, Краснояружский р-н, п. Красная Яруга, ул. Сумская
1.1.	Сведения о местоположении земельного участка (при отсутствии адреса) в структурированном в соответствии с федеральной информационной адресной системой виде	—
1.2.	Дополнительные сведения о местоположении земельного участка	—
2.	Площадь земельного участка ± величина погрешности определения(вычисления) площади ( $P \pm \Delta P$ ), м <sup>2</sup>	690±10
3.	Формула, примененная для вычисления предельной погрешности определения площади земельного участка, с подставленными значениями и итоговые (вычисленные) значения ( $\Delta P$ ), м <sup>2</sup>	$\Delta P = 3,5 \cdot M_t \cdot \sqrt{P_{\text{док}}} = 3,5 \cdot 0,10 \cdot \sqrt{750} = 10$
4.	Площадь земельного участка согласно сведениям Единого государственного реестра недвижимости (Ркад), м <sup>2</sup>	750



1	2	3
5.	Оценка расхождения $P$ и $P_{\text{кад}}$ ( $P - P_{\text{кад}}$ ), $\text{м}^2$	-60
6.	Предельный минимальный и максимальный размеры земельного участка ( $P_{\text{мин}}$ и $P_{\text{макс}}$ ), $\text{м}^2$	$P_{\text{мин}}=1500$ , $P_{\text{макс}}=5000$
7.	Кадастровый или иной государственный учетный номер (инвентарный) здания, сооружения, объекта незавершенного строительства, расположенного на земельном участке	31:12:0702007:841, 31:12:0702007:842
8.	Вид (виды) разрешенного использования	Блокированная жилая застройка
8.1.	Дополнительные сведения об использовании земельного участка	—
9.	Сведения о земельных участках (землях общего пользования, территории общего пользования), посредством которых обеспечивается доступ	—
10.	Иные сведения	<p>В отношении земельного участка с кадастровым номером 31:12:0702007:1202 реестровая ошибка заключается в том, что фактическое местоположение земельного участка не соответствует его координатному описанию, а именно: граница земельного участка по сведениям ЕГРН смещена относительно его фактического местоположения. Есть основания полагать, что смещение произошло из-за того, что согласно пункту 6.2.4 инструкции ГКИНП (ОНТА)-02-262-02, действующей на момент проведения кадастровых работ, следует использовать не менее четырех пунктов с известными плановыми координатами, а при проведении съемки использовалось меньшее количество пунктов. В результате исправления реестровой ошибки граница земельного участка сформирована по фактическому землепользованию, площадь земельного участка при исправлении составляет 763 кв.м, при этом площадь земельного участка по сведениям ЕГРН – 750 кв.м. Площадь земельного участка после уточнения его границ превышает площадь по сведениям ЕГРН на величину предельного минимального размера земельного участка, установленный в соответствии с земельным законодательством, что является допустимым.</p>

**4. Пояснения к сведениям об уточняемом земельном участке с кадастровым номером 31:12:0702007:1202 :**

1.	
----	--

**1. Сведения о характерных точках границ уточняемого земельного участка с кадастровым номером 31:12:0702007:1206**

Система координат МСК-31	Зона № 1
--------------------------	----------

Обозначение характерных точек границ	Координаты, м				Метод определения координат	Формулы, примененные для расчета средней квадратической погрешности определения координат характерных точек границ (M <sub>t</sub> ), с подставленными в такие формулы значениями и итоговые (вычисленные) значения M <sub>t</sub> , м	Описание закрепления точки
	содержатся в Едином государственном реестре недвижимости		определены в результате выполнения комплексных кадастровых работ				
	X	Y	X	Y			
1	2	3	4	5	6	7	8
н106У	—	—	416972,11	1260520,41	Метод спутниковых геодезических измерений (определений)	$M_t = \text{SQRT}(M_1^2 + M_2^2) = \text{SQRT}(0,6^2 + 0,08^2) = 0,1 \text{ м}$	—
н3798У	—	—	416972,05	1260535,65	Метод спутниковых геодезических измерений (определений)	$M_t = \text{SQRT}(M_1^2 + M_2^2) = \text{SQRT}(0,6^2 + 0,08^2) = 0,1 \text{ м}$	—
н3799У	—	—	416922,04	1260535,51	Метод спутниковых геодезических измерений (определений)	$M_t = \text{SQRT}(M_1^2 + M_2^2) = \text{SQRT}(0,6^2 + 0,08^2) = 0,1 \text{ м}$	—
н104У	—	—	416922,08	1260520,52	Метод спутниковых геодезических измерений (определений)	$M_t = \text{SQRT}(M_1^2 + M_2^2) = \text{SQRT}(0,6^2 + 0,08^2) = 0,1 \text{ м}$	—
н106У	—	—	416972,11	1260520,41	Метод спутниковых геодезических измерений (определений)	$M_t = \text{SQRT}(M_1^2 + M_2^2) = \text{SQRT}(0,6^2 + 0,08^2) = 0,1 \text{ м}$	—
133	416978,44	1260520,91	—	—	Метод спутниковых геодезических измерений (определений)	$M_t = \text{SQRT}(M_1^2 + M_2^2) = \text{SQRT}(0,6^2 + 0,08^2) = 0,1 \text{ м}$	—
135	416978,40	1260535,91	—	—	Метод спутниковых геодезических измерений (определений)	$M_t = \text{SQRT}(M_1^2 + M_2^2) = \text{SQRT}(0,6^2 + 0,08^2) = 0,1 \text{ м}$	—
136	416928,39	1260535,77	—	—	Метод спутниковых	$M_t = \text{SQRT}(M_1^2 + M_2^2) =$	—

					геодезических измерений (определений)	$\text{SQRT}(0,6^2+0,08^2) = 0,1 \text{ м}$	
134	416928,43	1260520,78	—	—	Метод спутниковых геодезических измерений (определений)	$M_t = \text{SQRT}(M_1^2+M_2^2) = \text{SQRT}(0,6^2+0,08^2) = 0,1 \text{ м}$	—

## 2. Сведения о частях границ уточняемого земельного участка с кадастровым номером 31:12:0702007:1206

Обозначение части границ		Горизонтальное проложение (S), м	Описание прохождения части границ	Сведения о согласовании местоположения границ(согласовано/спорное)
от т.	до т.			
1	2	3	4	5
н106У	н3798У	15,24	—	—
н3798У	н3799У	50,01	—	—
н3799У	н104У	14,99	—	—
н104У	н106У	50,03	—	—

## 3. Характеристики уточняемого земельного участка с кадастровым номером 31:12:0702007:1206

№ п/п	Наименование характеристик земельного участка	Значение характеристики
1	2	3
1.	Адрес земельного участка	Белгородская обл, Краснояружский р-н, г.п. Поселок Красная Яруга, п. Красная Яруга, ул. Сумская
1.1.	Сведения о местоположении земельного участка (при отсутствии адреса) в структурированном в соответствии с федеральной информационной адресной системой виде	—
1.2.	Дополнительные сведения о местоположении земельного участка	—
2.	Площадь земельного участка ± величина погрешности определения(вычисления) площади ( $P \pm \Delta P$ ), м <sup>2</sup>	756±10
3.	Формула, примененная для вычисления предельной погрешности определения площади земельного участка, с подставленными значениями и итоговые (вычисленные) значения ( $\Delta P$ ), м2	$\Delta P = 3,5 \cdot M_t \cdot \sqrt{P_{\text{док}}} = 3,5 \cdot 0,10 \cdot \sqrt{750} = 10$
4.	Площадь земельного участка согласно сведениям Единого государственного реестра недвижимости ( $P_{\text{кад}}$ ), м <sup>2</sup>	750
5.	Оценка расхождения $P$ и $P_{\text{кад}}$ ( $P - P_{\text{кад}}$ ), м <sup>2</sup>	6
6.	Предельный минимальный и максимальный размеры земельного участка ( $P_{\text{мин}}$ и $P_{\text{макс}}$ ), м <sup>2</sup>	$P_{\text{мин}}=1500, P_{\text{макс}}=5000$
7.	Кадастровый или иной государственный учетный номер (инвентарный) здания, сооружения, объекта незавершенного строительства, расположенного на земельном участке	31:12:0702007:1209, 31:12:0702007:1210

1	2	3
8.	Вид (виды) разрешенного использования	Блокированная жилая застройка
8.1.	Дополнительные сведения об использовании земельного участка	—
9.	Сведения о земельных участках (землях общего пользования, территории общего пользования), посредством которых обеспечивается доступ	—
10.	Иные сведения	В отношении земельного участка с кадастровым номером 31:12:0702007:1206 реестровая ошибка заключается в том, что фактическое местоположение земельного участка не соответствуют его координатному описанию, а именно: граница земельного участка по сведениям ЕГРН смещена относительно его фактического местоположения. Есть основания полагать, что смещение произошло из-за того, что согласно пункту 6.2.4 инструкции ГКИНП (ОНТА)-02-262-02, действующей на момент проведения кадастровых работ, следует использовать не менее четырех пунктов с известными плановыми координатами, а при проведении съемки использовалось меньшее количество пунктов. В результате исправления реестровой ошибки граница земельного участка сформирована по фактическому землепользованию, площадь земельного участка при исправлении составляет 756 кв.м, при этом площадь земельного участка по сведениям ЕГРН – 750 кв.м. Площадь земельного участка после уточнения его границ превышает площадь по сведениям ЕГРН на величину предельного минимального размера земельного участка, установленный в соответствии с земельным законодательством, что является допустимым.

**4. Пояснения к сведениям об уточняемом земельном участке с кадастровым номером 31:12:0702007:1206 :**

1.	
----	--

**1. Сведения о характерных точках границ уточняемого земельного участка с кадастровым номером 31:12:0702007:1207**

Система координат МСК-31					Зона № 1		
Обозначение характерных точек границ	Координаты, м				Метод определения координат	Формулы, примененные для расчета средней квадратической погрешности определения координат характерных точек границ ( $M_t$ ), с подставленными в такие формулы значениями и итоговые (вычисленные) значения $M_t$ , м	Описание закрепления точки
	содержатся в Едином государственном реестре недвижимости		определены в результате выполнения комплексных кадастровых работ				
	X	Y	X	Y			

1	2	3	4	5	6	7	8
н114У	—	—	416970,46	1260505,15	Метод спутниковых геодезических измерений (определений)	$Mt = \text{SQRT}(M1^2+M2^2) = \text{SQRT}(0,6^2+0,08^2) = 0,1 \text{ м}$	—
н100У	—	—	416972,12	1260505,16	Метод спутниковых геодезических измерений (определений)	$Mt = \text{SQRT}(M1^2+M2^2) = \text{SQRT}(0,6^2+0,08^2) = 0,1 \text{ м}$	—
н106У	—	—	416972,11	1260520,41	Метод спутниковых геодезических измерений (определений)	$Mt = \text{SQRT}(M1^2+M2^2) = \text{SQRT}(0,6^2+0,08^2) = 0,1 \text{ м}$	—
н104У	—	—	416922,08	1260520,52	Метод спутниковых геодезических измерений (определений)	$Mt = \text{SQRT}(M1^2+M2^2) = \text{SQRT}(0,6^2+0,08^2) = 0,1 \text{ м}$	—
н107У	—	—	416921,72	1260505,36	Метод спутниковых геодезических измерений (определений)	$Mt = \text{SQRT}(M1^2+M2^2) = \text{SQRT}(0,6^2+0,08^2) = 0,1 \text{ м}$	—
н114У	—	—	416970,46	1260505,15	Метод спутниковых геодезических измерений (определений)	$Mt = \text{SQRT}(M1^2+M2^2) = \text{SQRT}(0,6^2+0,08^2) = 0,1 \text{ м}$	—
131	416978,49	1260505,92	—	—	Метод спутниковых геодезических измерений (определений)	$Mt = \text{SQRT}(M1^2+M2^2) = \text{SQRT}(0,6^2+0,08^2) = 0,1 \text{ м}$	—
133	416978,44	1260520,91	—	—	Метод спутниковых геодезических измерений (определений)	$Mt = \text{SQRT}(M1^2+M2^2) = \text{SQRT}(0,6^2+0,08^2) = 0,1 \text{ м}$	—
134	416928,43	1260520,78	—	—	Метод спутниковых геодезических измерений (определений)	$Mt = \text{SQRT}(M1^2+M2^2) = \text{SQRT}(0,6^2+0,08^2) = 0,1 \text{ м}$	—
132	416928,49	1260505,77	—	—	Метод спутниковых	$Mt = \text{SQRT}(M1^2+M2^2) =$	—

					геодезических измерений (определений)	$\text{SQRT}(0,6^2+0,08^2) = 0,1 \text{ м}$	
--	--	--	--	--	---------------------------------------	---	--

**2. Сведения о частях границ уточняемого земельного участка с кадастровым номером 31:12:0702007:1207**

Обозначение части границ		Горизонтальное проложение (S), м	Описание прохождения части границ	Сведения о согласовании местоположения границ(согласовано/спорное)
от т.	до т.			
1	2	3	4	5
н114У	н100У	1,66	—	—
н100У	н106У	15,25	—	—
н106У	н104У	50,03	—	—
н104У	н107У	15,16	—	—
н107У	н114У	48,74	—	—

**3. Характеристики уточняемого земельного участка с кадастровым номером 31:12:0702007:1207**

№ п/п	Наименование характеристик земельного участка	Значение характеристики
1	2	3
1.	Адрес земельного участка	Белгородская обл, Краснояружский р-н, п. Красная Яруга, ул. Сумская
1.1.	Сведения о местоположении земельного участка (при отсутствии адреса) в структурированном в соответствии с федеральной информационной адресной системой виде	—
1.2.	Дополнительные сведения о местоположении земельного участка	—
2.	Площадь земельного участка ± величина погрешности определения(вычисления) площади ( $P \pm \Delta P$ ), м <sup>2</sup>	764±10
3.	Формула, примененная для вычисления предельной погрешности определения площади земельного участка, с подставленными значениями и итоговые (вычисленные) значения ( $\Delta P$ ), м <sup>2</sup>	$\Delta P = 3,5 \cdot M_t \cdot \sqrt{P_{\text{ДОК}}} = 3,5 \cdot 0,10 \cdot \sqrt{750} = 10$
4.	Площадь земельного участка согласно сведениям Единого государственного реестра недвижимости ( $P_{\text{кад}}$ ), м <sup>2</sup>	750
5.	Оценка расхождения $P$ и $P_{\text{кад}}$ ( $P - P_{\text{кад}}$ ), м <sup>2</sup>	14
6.	Предельный минимальный и максимальный размеры земельного участка ( $P_{\text{мин}}$ и $P_{\text{макс}}$ ), м <sup>2</sup>	$P_{\text{мин}}=1500, P_{\text{макс}}=5000$
7.	Кадастровый или иной государственный учетный номер (инвентарный) здания, сооружения, объекта незавершенного строительства, расположенного на земельном участке	31:12:0702007:1210
8.	Вид (виды) разрешенного использования	Блокированная жилая застройка
8.1.	Дополнительные сведения об использовании земельного участка	—
9.	Сведения о земельных участках (землях общего пользования, территории	—

1	2	3
	общего пользования), посредством которых обеспечивается доступ	
10.	Иные сведения	<p>В отношении земельного участка с кадастровым номером 31:12:0702007:1207 реестровая ошибка заключается в том, что фактическое местоположение земельного участка не соответствуют его координатному описанию, а именно: граница земельного участка по сведениям ЕГРН смещена относительно его фактического местоположения. Есть основания полагать, что смещение произошло из-за того, что согласно пункту 6.2.4 инструкции ГКИНП (ОНТА)-02-262-02, действующей на момент проведения кадастровых работ, следует использовать не менее четырех пунктов с известными плановыми координатами, а при проведении съемки использовалось меньшее количество пунктов. В результате исправления реестровой ошибки граница земельного участка сформирована по фактическому землепользованию, площадь земельного участка при исправлении составляет 764 кв.м, при этом площадь земельного участка по сведениям ЕГРН – 750 кв.м. Площадь земельного участка после уточнения его границ превышает площадь по сведениям ЕГРН на величину предельного минимального размера земельного участка, установленный в соответствии с земельным законодательством, что является допустимым.</p>

**4. Пояснения к сведениям об уточняемом земельном участке с кадастровым номером 31:12:0702007:1207 :**

1.

**Описание местоположения зданий, сооружений, объектов незавершенного строительства на земельном участке**

**1. Сведения о характерных точках контура объекта недвижимости с кадастровым номером 31:12:0101001:256**

Система координат МСК-31							Зона № 1	
Обозначение характерных точек контура	Содержатся в Едином государственном реестре недвижимости			Определены в ходе выполнения комплексных кадастровых работ			Метод определения координат	Формулы, примененные для расчета средней квадратической погрешности определения координат характерных точек границ (M <sub>t</sub> ), с подставленными в такие формулы значениями и итоговые (вычисленные) значения M <sub>t</sub> , м
	Координаты, м		Радиус, м	Координаты, м		Радиус, м		
	X	Y	R	X	Y	R		
1	2	3	4	5	6	7	8	9
н80	—	—	—	417464,87	1261395,68	—	Метод спутниковых геодезических	M <sub>t</sub> = SQRT(M1 <sup>2</sup> +M2 <sup>2</sup> ) = SQRT(0,6 <sup>2</sup> +0,08 <sup>2</sup> ) = 0,1 м

							измерений (определений)	
н90	—	—	—	417470,09	1261403,66	—	Метод спутниковых геодезических измерений (определений)	$Mt = \text{SQRT}(M1^2+M2^2) = \text{SQRT}(0,6^2+0,08^2) = 0,1 \text{ м}$
н100	—	—	—	417462,65	1261408,55	—	Метод спутниковых геодезических измерений (определений)	$Mt = \text{SQRT}(M1^2+M2^2) = \text{SQRT}(0,6^2+0,08^2) = 0,1 \text{ м}$
н110	—	—	—	417457,40	1261400,35	—	Метод спутниковых геодезических измерений (определений)	$Mt = \text{SQRT}(M1^2+M2^2) = \text{SQRT}(0,6^2+0,08^2) = 0,1 \text{ м}$
н80	—	—	—	417464,87	1261395,68	—	Метод спутниковых геодезических измерений (определений)	$Mt = \text{SQRT}(M1^2+M2^2) = \text{SQRT}(0,6^2+0,08^2) = 0,1 \text{ м}$

**2. Сведения о характеристиках объекта недвижимости с кадастровым номером 31:12:0101001:256**

№ п/п	Наименование характеристики	Значение характеристики
1	2	3
1	Вид объекта недвижимости	здание
2	Ранее присвоенный государственный учетный номер (инвентарный) здания, сооружения, объекта незавершенного строительства	—
3	Кадастровый номер земельного участка (земельных участков), в границах которого (которых) расположены здание, сооружение, объект незавершенного строительства	31:12:0702007:71, 31:12:0702007:70
4	Уникальный учетный номер кадастрового квартала, в границах которого расположены здание, сооружение, объект незавершенного строительства	31:12:0702007
5.	Адрес здания, сооружения, объекта незавершенного строительства	—
5.1.	Сведения о местоположении здания, сооружения, объекта незавершенного строительства (при отсутствии адреса) в структурированном в соответствии с федеральной информационной адресной системой виде	Белгородская (обл), Свекловичная (ст.)



<b>1</b>	<b>2</b>	<b>3</b>
5.2.	Дополнительные сведения о местоположении	—
6	Иные сведения	—

**3. Пояснения к сведениям об объекте недвижимости с кадастровым номером 31:12:0101001:256 :**

1.

**1. Сведения о характерных точках контура объекта недвижимости с кадастровым номером 31:12:0101001:434**

**Система координат МСК-31** **Зона № 1**

Обозначение характерных точек контура	Содержатся в Едином государственном реестре недвижимости			Определены в ходе выполнения комплексных кадастровых работ			Метод определения координат	Формулы, примененные для расчета средней квадратической погрешности определения координат характерных точек границ (M <sub>t</sub> ), с подставленными в такие формулы значениями и итоговые (вычисленные) значения M <sub>t</sub> , м
	Координаты, м		Радиус, м R	Координаты, м		Радиус, м R		
	X	Y		X	Y			
1	2	3	4	5	6	7	8	9
н130	—	—	—	417293,87	1261577,07	—	Метод спутниковых геодезических измерений (определений)	$M_t = \text{SQRT}(M_1^2 + M_2^2) = \text{SQRT}(0,6^2 + 0,08^2) = 0,1 \text{ м}$
н9390	—	—	—	417298,65	1261584,72	—	Метод спутниковых геодезических измерений (определений)	$M_t = \text{SQRT}(M_1^2 + M_2^2) = \text{SQRT}(0,6^2 + 0,08^2) = 0,1 \text{ м}$
н9380	—	—	—	417291,00	1261589,58	—	Метод спутниковых геодезических измерений (определений)	$M_t = \text{SQRT}(M_1^2 + M_2^2) = \text{SQRT}(0,6^2 + 0,08^2) = 0,1 \text{ м}$
н6330	—	—	—	417289,99	1261590,22	—	Метод спутниковых геодезических измерений (определений)	$M_t = \text{SQRT}(M_1^2 + M_2^2) = \text{SQRT}(0,6^2 + 0,08^2) = 0,1 \text{ м}$
н140	—	—	—	417288,32	1261587,32	—	Метод спутниковых	$M_t = \text{SQRT}(M_1^2 + M_2^2) = \text{SQRT}(0,6^2 + 0,08^2) = 0,1 \text{ м}$

							геодезических измерений (определений)	
н120	—	—	—	417285,42	1261582,47	—	Метод спутниковых геодезических измерений (определений)	$Mt = \text{SQRT}(M1^2+M2^2) = \text{SQRT}(0,6^2+0,08^2) = 0,1 \text{ м}$
н130	—	—	—	417293,87	1261577,07	—	Метод спутниковых геодезических измерений (определений)	$Mt = \text{SQRT}(M1^2+M2^2) = \text{SQRT}(0,6^2+0,08^2) = 0,1 \text{ м}$

**2. Сведения о характеристиках объекта недвижимости с кадастровым номером 31:12:0101001:434**

№ п/п	Наименование характеристики	Значение характеристики
1	2	3
1	Вид объекта недвижимости	здание
2	Ранее присвоенный государственный учетный номер (инвентарный) здания, сооружения, объекта незавершенного строительства	—
3	Кадастровый номер земельного участка (земельных участков), в границах которого (которых) расположены здание, сооружение, объект незавершенного строительства	31:12:0702007:42
4	Уникальный учетный номер кадастрового квартала, в границах которого расположены здание, сооружение, объект незавершенного строительства	31:12:0702007
5.	Адрес здания, сооружения, объекта незавершенного строительства	—
5.1.	Сведения о местоположении здания, сооружения, объекта незавершенного строительства (при отсутствии адреса) в структурированном в соответствии с федеральной информационной адресной системой виде	Российская Федерация, Белгородская обл., Краснояружский район, п. Красная Яруга, ул. Молодежная, дом 6/2
5.2.	Дополнительные сведения о местоположении	—
6	Иные сведения	—

**3. Пояснения к сведениям об объекте недвижимости с кадастровым номером 31:12:0101001:434 :**

1.	
----	--

**1. Сведения о характерных точках контура объекта недвижимости с кадастровым номером 31:12:0101001:528**

Система координат МСК-31	Зона № 1
--------------------------	----------

Обозначение характерных точек контура	Содержатся в Едином государственном реестре недвижимости			Определены в ходе выполнения комплексных кадастровых работ			Метод определения координат	Формулы, примененные для расчета средней квадратической погрешности определения координат характерных точек границ (M <sub>t</sub> ), с подставленными в такие формулы значениями и итоговые (вычисленные) значения M <sub>t</sub> , м
	Координаты, м		Радиус , м	Координаты, м		Радиус, м		
	X	Y	R	X	Y	R		
1	2	3	4	5	6	7	8	9
н160	—	—	—	417443,51	1261547,30	—	Метод спутниковых геодезических измерений (определений)	$M_t = \text{SQRT}(M_1^2 + M_2^2) = \text{SQRT}(0,6^2 + 0,08^2) = 0,1 \text{ м}$
н170	—	—	—	417447,54	1261553,34	—	Метод спутниковых геодезических измерений (определений)	$M_t = \text{SQRT}(M_1^2 + M_2^2) = \text{SQRT}(0,6^2 + 0,08^2) = 0,1 \text{ м}$
н180	—	—	—	417438,07	1261559,66	—	Метод спутниковых геодезических измерений (определений)	$M_t = \text{SQRT}(M_1^2 + M_2^2) = \text{SQRT}(0,6^2 + 0,08^2) = 0,1 \text{ м}$
н190	—	—	—	417431,37	1261550,11	—	Метод спутниковых геодезических измерений (определений)	$M_t = \text{SQRT}(M_1^2 + M_2^2) = \text{SQRT}(0,6^2 + 0,08^2) = 0,1 \text{ м}$
н200	—	—	—	417439,57	1261544,68	—	Метод спутниковых геодезических измерений (определений)	$M_t = \text{SQRT}(M_1^2 + M_2^2) = \text{SQRT}(0,6^2 + 0,08^2) = 0,1 \text{ м}$
н210	—	—	—	417441,98	1261548,29	—	Метод спутниковых геодезических измерений (определений)	$M_t = \text{SQRT}(M_1^2 + M_2^2) = \text{SQRT}(0,6^2 + 0,08^2) = 0,1 \text{ м}$
н160	—	—	—	417443,51	1261547,30	—	Метод	$M_t = \text{SQRT}(M_1^2 + M_2^2) = \text{SQRT}(0,6^2 + 0,08^2) =$

							спутниковых геодезических измерений (определений)	0,1 м
--	--	--	--	--	--	--	--	-------

**2. Сведения о характеристиках объекта недвижимости с кадастровым номером 31:12:0101001:528**

№ п/п	Наименование характеристики	Значение характеристики
1	2	3
1	Вид объекта недвижимости	здание
2	Ранее присвоенный государственный учетный номер (инвентарный) здания, сооружения, объекта незавершенного строительства	—
3	Кадастровый номер земельного участка (земельных участков), в границах которого (которых) расположены здание, сооружение, объект незавершенного строительства	31:12:0702007:2
4	Уникальный учетный номер кадастрового квартала, в границах которого расположены здание, сооружение, объект незавершенного строительства	31:12:0702007
5.	Адрес здания, сооружения, объекта незавершенного строительства	—
5.1.	Сведения о местоположении здания, сооружения, объекта незавершенного строительства (при отсутствии адреса) в структурированном в соответствии с федеральной информационной адресной системой виде	Российская Федерация, обл. Белгородская , р-н Краснояружский , пос. Красная Яруга, ул. Механизаторов, дом 2
5.2.	Дополнительные сведения о местоположении	—
6	Иные сведения	—

**3. Пояснения к сведениям об объекте недвижимости с кадастровым номером 31:12:0101001:528 :**

1.	
----	--

**1. Сведения о характерных точках контура объекта недвижимости с кадастровым номером 31:12:0101001:556**

Система координат МСК-31							Зона № 1	
Обозначение характерных точек контура	Содержатся в Едином государственном реестре недвижимости			Определены в ходе выполнения комплексных кадастровых работ			Метод определения координат	Формулы, примененные для расчета средней квадратической погрешности определения координат характерных точек границ (M <sub>t</sub> ), с подставленными в такие формулы значениями и итоговые (вычисленные) значения M <sub>t</sub> , м
	Координаты, м		Радиус, м	Координаты, м		Радиус, м		
	X	Y	R	X	Y	R		
1	2	3	4	5	6	7	8	9
н220	—	—	—	417506,39	1261458,62	—	Метод спутниковых геодезических	$M_t = \text{SQRT}(M_1^2 + M_2^2) = \text{SQRT}(0,6^2 + 0,08^2) = 0,1 \text{ м}$

							измерений (определений)	
20	—	—	—	417511,94	1261466,55	—	Метод спутниковых геодезических измерений (определений)	$Mt = \text{SQRT}(M1^2+M2^2) = \text{SQRT}(0,6^2+0,08^2) = 0,1 \text{ м}$
22	—	—	—	417510,97	1261467,17	—	Метод спутниковых геодезических измерений (определений)	$Mt = \text{SQRT}(M1^2+M2^2) = \text{SQRT}(0,6^2+0,08^2) = 0,1 \text{ м}$
21	—	—	—	417504,42	1261471,36	—	Метод спутниковых геодезических измерений (определений)	$Mt = \text{SQRT}(M1^2+M2^2) = \text{SQRT}(0,6^2+0,08^2) = 0,1 \text{ м}$
н230	—	—	—	417499,37	1261463,14	—	Метод спутниковых геодезических измерений (определений)	$Mt = \text{SQRT}(M1^2+M2^2) = \text{SQRT}(0,6^2+0,08^2) = 0,1 \text{ м}$
н220	—	—	—	417506,39	1261458,62	—	Метод спутниковых геодезических измерений (определений)	$Mt = \text{SQRT}(M1^2+M2^2) = \text{SQRT}(0,6^2+0,08^2) = 0,1 \text{ м}$

**2. Сведения о характеристиках объекта недвижимости с кадастровым номером 31:12:0101001:556**

№ п/п	Наименование характеристики	Значение характеристики
1	2	3
1	Вид объекта недвижимости	здание
2	Ранее присвоенный государственный учетный номер (инвентарный) здания, сооружения, объекта незавершенного строительства	—
3	Кадастровый номер земельного участка (земельных участков), в границах которого (которых) расположены здание, сооружение, объект незавершенного строительства	31:12:0702007:215, 31:12:0702007:65
4	Уникальный учетный номер кадастрового квартала, в границах которого расположены здание, сооружение, объект незавершенного строительства	31:12:0702007

1	2	3
5.	Адрес здания, сооружения, объекта незавершенного строительства	—
5.1.	Сведения о местоположении здания, сооружения, объекта незавершенного строительства (при отсутствии адреса) в структурированном в соответствии с федеральной информационной адресной системой виде	Российская Федерация, обл. Белгородская , р-н Краснояружский , пос. Красная Яруга, ул. Солнечная, 3/1
5.2.	Дополнительные сведения о местоположении	—
6	Иные сведения	—

### 3. Пояснения к сведениям об объекте недвижимости с кадастровым номером 31:12:0101001:556 :

1.

### 1. Сведения о характерных точках контура объекта недвижимости с кадастровым номером 31:12:0701001:116

Система координат МСК-31							Зона № 1	
Обозначение характерных точек контура	Содержатся в Едином государственном реестре недвижимости			Определены в ходе выполнения комплексных кадастровых работ			Метод определения координат	Формулы, примененные для расчета средней квадратической погрешности определения координат характерных точек границ (M <sub>t</sub> ), с подставленными в такие формулы значениями и итоговые (вычисленные) значения M <sub>t</sub> , м
	Координаты, м		Радиус, м	Координаты, м		Радиус, м		
	X	Y		X	Y			
1	2	3	4	5	6	7	8	9
н240	—	—	—	417493,59	1261374,34	—	Метод спутниковых геодезических измерений (определений)	$M_t = \text{SQRT}(M_1^2 + M_2^2) = \text{SQRT}(0,6^2 + 0,08^2) = 0,1 \text{ м}$
н250	—	—	—	417500,79	1261385,79	—	Метод спутниковых геодезических измерений (определений)	$M_t = \text{SQRT}(M_1^2 + M_2^2) = \text{SQRT}(0,6^2 + 0,08^2) = 0,1 \text{ м}$
н260	—	—	—	417497,28	1261388,14	—	Метод спутниковых геодезических измерений (определений)	$M_t = \text{SQRT}(M_1^2 + M_2^2) = \text{SQRT}(0,6^2 + 0,08^2) = 0,1 \text{ м}$
н270	—	—	—	417490,32	1261377,57	—	Метод спутниковых геодезических измерений (определений)	$M_t = \text{SQRT}(M_1^2 + M_2^2) = \text{SQRT}(0,6^2 + 0,08^2) = 0,1 \text{ м}$

							измерений (определений)	
н280	—	—	—	417489,81	1261376,79	—	Метод спутниковых геодезических измерений (определений)	$Mt = \text{SQRT}(M1^2+M2^2) = \text{SQRT}(0,6^2+0,08^2) = 0,1 \text{ м}$
н240	—	—	—	417493,59	1261374,34	—	Метод спутниковых геодезических измерений (определений)	$Mt = \text{SQRT}(M1^2+M2^2) = \text{SQRT}(0,6^2+0,08^2) = 0,1 \text{ м}$

**2. Сведения о характеристиках объекта недвижимости с кадастровым номером 31:12:0701001:116**

№ п/п	Наименование характеристики	Значение характеристики
1	2	3
1	Вид объекта недвижимости	здание
2	Ранее присвоенный государственный учетный номер (инвентарный) здания, сооружения, объекта незавершенного строительства	—
3	Кадастровый номер земельного участка (земельных участков), в границах которого (которых) расположены здание, сооружение, объект незавершенного строительства	31:12:0702007:234
4	Уникальный учетный номер кадастрового квартала, в границах которого расположены здание, сооружение, объект незавершенного строительства	31:12:0702007
5.	Адрес здания, сооружения, объекта незавершенного строительства	—
5.1.	Сведения о местоположении здания, сооружения, объекта незавершенного строительства (при отсутствии адреса) в структурированном в соответствии с федеральной информационной адресной системой виде	Белгородская область, р-н Краснояружский, п. Красная Яруга, ул. Солнечная, д. 14/3
5.2.	Дополнительные сведения о местоположении	—
6	Иные сведения	—

**3. Пояснения к сведениям об объекте недвижимости с кадастровым номером 31:12:0701001:116 :**

1.	
----	--

**1. Сведения о характерных точках контура объекта недвижимости с кадастровым номером 31:12:0701001:166**

Система координат МСК-31	Зона № 1
--------------------------	----------

Обозначение характерных точек контура	Содержатся в Едином государственном реестре недвижимости			Определены в ходе выполнения комплексных кадастровых работ			Метод определения координат	Формулы, примененные для расчета средней квадратической погрешности определения координат характерных точек границ (M <sub>t</sub> ), с подставленными в такие формулы значениями и итоговые (вычисленные) значения M <sub>t</sub> , м
	Координаты, м		Радиус, м	Координаты, м		Радиус, м		
	X	Y	R	X	Y	R		
1	2	3	4	5	6	7	8	9
н290	—	—	—	417368,71	1261493,24	—	Метод спутниковых геодезических измерений (определений)	$M_t = \text{SQRT}(M_1^2 + M_2^2) = \text{SQRT}(0,6^2 + 0,08^2) = 0,1 \text{ м}$
н300	—	—	—	417374,92	1261502,11	—	Метод спутниковых геодезических измерений (определений)	$M_t = \text{SQRT}(M_1^2 + M_2^2) = \text{SQRT}(0,6^2 + 0,08^2) = 0,1 \text{ м}$
н310	—	—	—	417368,27	1261506,63	—	Метод спутниковых геодезических измерений (определений)	$M_t = \text{SQRT}(M_1^2 + M_2^2) = \text{SQRT}(0,6^2 + 0,08^2) = 0,1 \text{ м}$
н320	—	—	—	417362,12	1261498,04	—	Метод спутниковых геодезических измерений (определений)	$M_t = \text{SQRT}(M_1^2 + M_2^2) = \text{SQRT}(0,6^2 + 0,08^2) = 0,1 \text{ м}$
н290	—	—	—	417368,71	1261493,24	—	Метод спутниковых геодезических измерений (определений)	$M_t = \text{SQRT}(M_1^2 + M_2^2) = \text{SQRT}(0,6^2 + 0,08^2) = 0,1 \text{ м}$

**2. Сведения о характеристиках объекта недвижимости с кадастровым номером 31:12:0701001:166**

№ п/п	Наименование характеристики	Значение характеристики
1	2	3
1	Вид объекта недвижимости	здание
2	Ранее присвоенный государственный учетный номер (инвентарный)	—



1	2	3
	здания, сооружения, объекта незавершенного строительства	
3	Кадастровый номер земельного участка (земельных участков), в границах которого (которых) расположены здание, сооружение, объект незавершенного строительства	31:12:0702007:55
4	Уникальный учетный номер кадастрового квартала, в границах которого расположены здание, сооружение, объект незавершенного строительства	31:12:0702007
5.	Адрес здания, сооружения, объекта незавершенного строительства	—
5.1.	Сведения о местоположении здания, сооружения, объекта незавершенного строительства (при отсутствии адреса) в структурированном в соответствии с федеральной информационной адресной системой виде	Белгородская область, р-н. Краснояружский, п. Красная Яруга, ул. Механизаторов, д. 9
5.2.	Дополнительные сведения о местоположении	—
6	Иные сведения	—

### 3. Пояснения к сведениям об объекте недвижимости с кадастровым номером 31:12:0701001:166 :

1.	
----	--

### 1. Сведения о характерных точках контура объекта недвижимости с кадастровым номером 31:12:0701001:255

Система координат МСК-31							Зона № 1	
Обозначение характерных точек контура	Содержатся в Едином государственном реестре недвижимости			Определены в ходе выполнения комплексных кадастровых работ			Метод определения координат	Формулы, примененные для расчета средней квадратической погрешности определения координат характерных точек границ ( $M_t$ ), с подставленными в такие формулы значениями и итоговые (вычисленные) значения $M_t$ , м
	Координаты, м		Радиус, м	Координаты, м		Радиус, м		
	X	Y	R	X	Y	R		
1	2	3	4	5	6	7	8	9
н430	—	—	—	417487,27	1261384,21	—	Метод спутниковых геодезических измерений (определений)	$M_t = \text{SQRT}(M1^2+M2^2) = \text{SQRT}(0,6^2+0,08^2) = 0,1 \text{ м}$
н440	—	—	—	417492,12	1261391,59	—	Метод спутниковых геодезических измерений (определений)	$M_t = \text{SQRT}(M1^2+M2^2) = \text{SQRT}(0,6^2+0,08^2) = 0,1 \text{ м}$
н450	—	—	—	417486,34	1261395,46	—	Метод спутниковых	$M_t = \text{SQRT}(M1^2+M2^2) = \text{SQRT}(0,6^2+0,08^2) = 0,1 \text{ м}$

							геодезических измерений (определений)	
н460	—	—	—	417478,60	1261384,05	—	Метод спутниковых геодезических измерений (определений)	$Mt = \text{SQRT}(M1^2+M2^2) = \text{SQRT}(0,6^2+0,08^2) = 0,1 \text{ м}$
н470	—	—	—	417484,44	1261380,26	—	Метод спутниковых геодезических измерений (определений)	$Mt = \text{SQRT}(M1^2+M2^2) = \text{SQRT}(0,6^2+0,08^2) = 0,1 \text{ м}$
н480	—	—	—	417484,99	1261381,09	—	Метод спутниковых геодезических измерений (определений)	$Mt = \text{SQRT}(M1^2+M2^2) = \text{SQRT}(0,6^2+0,08^2) = 0,1 \text{ м}$
н490	—	—	—	417487,11	1261384,31	—	Метод спутниковых геодезических измерений (определений)	$Mt = \text{SQRT}(M1^2+M2^2) = \text{SQRT}(0,6^2+0,08^2) = 0,1 \text{ м}$
н430	—	—	—	417487,27	1261384,21	—	Метод спутниковых геодезических измерений (определений)	$Mt = \text{SQRT}(M1^2+M2^2) = \text{SQRT}(0,6^2+0,08^2) = 0,1 \text{ м}$

**2. Сведения о характеристиках объекта недвижимости с кадастровым номером 31:12:0701001:255**

№ п/п	Наименование характеристики	Значение характеристики
1	2	3
1	Вид объекта недвижимости	здание
2	Ранее присвоенный государственный учетный номер (инвентарный) здания, сооружения, объекта незавершенного строительства	—
3	Кадастровый номер земельного участка (земельных участков), в границах которого (которых) расположены здание, сооружение, объект незавершенного строительства	31:12:0702007:411
4	Уникальный учетный номер кадастрового квартала, в границах которого	31:12:0702007

1	2	3
	расположены здание, сооружение, объект незавершенного строительства	
5.	Адрес здания, сооружения, объекта незавершенного строительства	—
5.1.	Сведения о местоположении здания, сооружения, объекта незавершенного строительства (при отсутствии адреса) в структурированном в соответствии с федеральной информационной адресной системой виде	Белгородская область, р-н. Краснояружский, п. Красная Яруга, ул. Солнечная, д. 14/1
5.2.	Дополнительные сведения о местоположении	—
6	Иные сведения	—

### 3. Пояснения к сведениям об объекте недвижимости с кадастровым номером 31:12:0701001:255 :

1.

### 1. Сведения о характерных точках контура объекта недвижимости с кадастровым номером 31:12:0701001:313

#### Система координат МСК-31

Зона № 1

Обозначение характерных точек контура	Содержатся в Едином государственном реестре недвижимости			Определены в ходе выполнения комплексных кадастровых работ			Метод определения координат	Формулы, примененные для расчета средней квадратической погрешности определения координат характерных точек границ (M <sub>t</sub> ), с подставленными в такие формулы значениями и итоговые (вычисленные) значения M <sub>t</sub> , м
	Координаты, м		Радиус, м	Координаты, м		Радиус, м		
	X	Y	R	X	Y	R		
1	2	3	4	5	6	7	8	9
н510	—	—	—	417264,03	1261533,46	—	Метод спутниковых геодезических измерений (определений)	$M_t = \text{SQRT}(M_1^2 + M_2^2) = \text{SQRT}(0,6^2 + 0,08^2) = 0,1 \text{ м}$
н500	—	—	—	417268,31	1261539,70	—	Метод спутниковых геодезических измерений (определений)	$M_t = \text{SQRT}(M_1^2 + M_2^2) = \text{SQRT}(0,6^2 + 0,08^2) = 0,1 \text{ м}$
н520	—	—	—	417260,09	1261545,71	—	Метод спутниковых геодезических измерений (определений)	$M_t = \text{SQRT}(M_1^2 + M_2^2) = \text{SQRT}(0,6^2 + 0,08^2) = 0,1 \text{ м}$
н530	—	—	—	417255,64	1261539,13	—	Метод спутниковых	$M_t = \text{SQRT}(M_1^2 + M_2^2) = \text{SQRT}(0,6^2 + 0,08^2) = 0,1 \text{ м}$



1	2	3	4	5	6	7	8	9
н540	—	—	—	417283,81	1261618,20	—	Метод спутниковых геодезических измерений (определений)	$Mt = \text{SQRT}(M1^2+M2^2) = \text{SQRT}(0,6^2+0,08^2) = 0,1 \text{ м}$
н550	—	—	—	417288,23	1261624,34	—	Метод спутниковых геодезических измерений (определений)	$Mt = \text{SQRT}(M1^2+M2^2) = \text{SQRT}(0,6^2+0,08^2) = 0,1 \text{ м}$
н560	—	—	—	417285,95	1261626,05	—	Метод спутниковых геодезических измерений (определений)	$Mt = \text{SQRT}(M1^2+M2^2) = \text{SQRT}(0,6^2+0,08^2) = 0,1 \text{ м}$
н570	—	—	—	417287,24	1261627,73	—	Метод спутниковых геодезических измерений (определений)	$Mt = \text{SQRT}(M1^2+M2^2) = \text{SQRT}(0,6^2+0,08^2) = 0,1 \text{ м}$
н580	—	—	—	417278,35	1261633,91	—	Метод спутниковых геодезических измерений (определений)	$Mt = \text{SQRT}(M1^2+M2^2) = \text{SQRT}(0,6^2+0,08^2) = 0,1 \text{ м}$
н590	—	—	—	417274,82	1261629,21	—	Метод спутниковых геодезических измерений (определений)	$Mt = \text{SQRT}(M1^2+M2^2) = \text{SQRT}(0,6^2+0,08^2) = 0,1 \text{ м}$
н600	—	—	—	417277,86	1261626,78	—	Метод спутниковых геодезических измерений (определений)	$Mt = \text{SQRT}(M1^2+M2^2) = \text{SQRT}(0,6^2+0,08^2) = 0,1 \text{ м}$
н610	—	—	—	417275,82	1261623,67	—	Метод спутниковых	$Mt = \text{SQRT}(M1^2+M2^2) = \text{SQRT}(0,6^2+0,08^2) = 0,1 \text{ м}$



1	2	3	4	5	6	7	8	9
н620	—	—	—	417187,87	1261704,41	—	Метод спутниковых геодезических измерений (определений)	$Mt = \text{SQRT}(M1^2+M2^2) = \text{SQRT}(0,6^2+0,08^2) = 0,1 \text{ м}$
н630	—	—	—	417193,23	1261712,55	—	Метод спутниковых геодезических измерений (определений)	$Mt = \text{SQRT}(M1^2+M2^2) = \text{SQRT}(0,6^2+0,08^2) = 0,1 \text{ м}$
н640	—	—	—	417183,50	1261718,87	—	Метод спутниковых геодезических измерений (определений)	$Mt = \text{SQRT}(M1^2+M2^2) = \text{SQRT}(0,6^2+0,08^2) = 0,1 \text{ м}$
н650	—	—	—	417181,67	1261716,10	—	Метод спутниковых геодезических измерений (определений)	$Mt = \text{SQRT}(M1^2+M2^2) = \text{SQRT}(0,6^2+0,08^2) = 0,1 \text{ м}$
н660	—	—	—	417180,38	1261716,96	—	Метод спутниковых геодезических измерений (определений)	$Mt = \text{SQRT}(M1^2+M2^2) = \text{SQRT}(0,6^2+0,08^2) = 0,1 \text{ м}$
н670	—	—	—	417177,01	1261711,72	—	Метод спутниковых геодезических измерений (определений)	$Mt = \text{SQRT}(M1^2+M2^2) = \text{SQRT}(0,6^2+0,08^2) = 0,1 \text{ м}$
н620	—	—	—	417187,87	1261704,41	—	Метод спутниковых геодезических измерений (определений)	$Mt = \text{SQRT}(M1^2+M2^2) = \text{SQRT}(0,6^2+0,08^2) = 0,1 \text{ м}$

2. Сведения о характеристиках объекта недвижимости с кадастровым номером 31:12:0701001:336		
№ п/п	Наименование характеристики	Значение характеристики
1	2	3
1	Вид объекта недвижимости	здание
2	Ранее присвоенный государственный учетный номер (инвентарный) здания, сооружения, объекта незавершенного строительства	—
3	Кадастровый номер земельного участка (земельных участков), в границах которого (которых) расположены здание, сооружение, объект незавершенного строительства	31:12:0702007:90
4	Уникальный учетный номер кадастрового квартала, в границах которого расположены здание, сооружение, объект незавершенного строительства	31:12:0702007
5.	Адрес здания, сооружения, объекта незавершенного строительства	—
5.1.	Сведения о местоположении здания, сооружения, объекта незавершенного строительства (при отсутствии адреса) в структурированном в соответствии с федеральной информационной адресной системой виде	Белгородская область, р-н Краснояружский, п. Красная Яруга, ул. Первомайская, д. 1 "б"
5.2.	Дополнительные сведения о местоположении	—
6	Иные сведения	—

**3. Пояснения к сведениям об объекте недвижимости с кадастровым номером 31:12:0701001:336 :**

1.	
----	--

**1. Сведения о характерных точках контура объекта недвижимости с кадастровым номером 31:12:0701001:376**

Система координат МСК-31							Зона № 1	
Обозначение характерных точек контура	Содержатся в Едином государственном реестре недвижимости			Определены в ходе выполнения комплексных кадастровых работ			Метод определения координат	Формулы, примененные для расчета средней квадратической погрешности определения координат характерных точек границ (M <sub>t</sub> ), с подставленными в такие формулы значениями и итоговые (вычисленные) значения M, м
	Координаты, м		Радиус, м	Координаты, м		Радиус, м		
	X	Y	R	X	Y	R		
1	2	3	4	5	6	7	8	9
н68О	—	—	—	417235,20	1261492,86	—	Метод спутниковых геодезических измерений (определений)	$M_t = \text{SQRT}(M_1^2 + M_2^2) = \text{SQRT}(0,6^2 + 0,08^2) = 0,1 \text{ м}$
н69О	—	—	—	417239,79	1261499,57	—	Метод спутниковых	$M_t = \text{SQRT}(M_1^2 + M_2^2) = \text{SQRT}(0,6^2 + 0,08^2) = 0,1 \text{ м}$



							геодезических измерений (определений)	
н700	—	—	—	417232,62	1261504,86	—	Метод спутниковых геодезических измерений (определений)	$Mt = \text{SQRT}(M1^2+M2^2) = \text{SQRT}(0,6^2+0,08^2) = 0,1 \text{ м}$
н710	—	—	—	417227,97	1261498,23	—	Метод спутниковых геодезических измерений (определений)	$Mt = \text{SQRT}(M1^2+M2^2) = \text{SQRT}(0,6^2+0,08^2) = 0,1 \text{ м}$
н680	—	—	—	417235,20	1261492,86	—	Метод спутниковых геодезических измерений (определений)	$Mt = \text{SQRT}(M1^2+M2^2) = \text{SQRT}(0,6^2+0,08^2) = 0,1 \text{ м}$

**2. Сведения о характеристиках объекта недвижимости с кадастровым номером 31:12:0701001:376**

№ п/п	Наименование характеристики	Значение характеристики
1	2	3
1	Вид объекта недвижимости	здание
2	Ранее присвоенный государственный учетный номер (инвентарный) здания, сооружения, объекта незавершенного строительства	—
3	Кадастровый номер земельного участка (земельных участков), в границах которого (которых) расположены здание, сооружение, объект незавершенного строительства	31:12:0702007:49
4	Уникальный учетный номер кадастрового квартала, в границах которого расположены здание, сооружение, объект незавершенного строительства	31:12:0702007
5.	Адрес здания, сооружения, объекта незавершенного строительства	—
5.1.	Сведения о местоположении здания, сооружения, объекта незавершенного строительства (при отсутствии адреса) в структурированном в соответствии с федеральной информационной адресной системой виде	Белгородская обл., р-н Краснояружский, п. Красная Яруга, ул. Молодежная, д. 12
5.2.	Дополнительные сведения о местоположении	—
6	Иные сведения	—

**3. Пояснения к сведениям об объекте недвижимости с кадастровым номером 31:12:0701001:376 :**

1.

**1. Сведения о характерных точках контура объекта недвижимости с кадастровым номером 31:12:0701001:377**

**Система координат МСК-31**

**Зона № 1**

Обозначение характерных точек контура	Содержатся в Едином государственном реестре недвижимости			Определены в ходе выполнения комплексных кадастровых работ			Метод определения координат	Формулы, примененные для расчета средней квадратической погрешности определения координат характерных точек границ (M <sub>t</sub> ), с подставленными в такие формулы значениями и итоговые (вычисленные) значения M <sub>t</sub> , м
	Координаты, м		Радиус, м	Координаты, м		Радиус, м		
	X	Y		X	Y			
1	2	3	4	5	6	7	8	9
н720	—	—	—	417129,11	1261389,32	—	Метод спутниковых геодезических измерений (определений)	$M_t = \text{SQRT}(M_1^2 + M_2^2) = \text{SQRT}(0,6^2 + 0,08^2) = 0,1 \text{ м}$
н730	—	—	—	417135,47	1261399,42	—	Метод спутниковых геодезических измерений (определений)	$M_t = \text{SQRT}(M_1^2 + M_2^2) = \text{SQRT}(0,6^2 + 0,08^2) = 0,1 \text{ м}$
н740	—	—	—	417126,48	1261405,18	—	Метод спутниковых геодезических измерений (определений)	$M_t = \text{SQRT}(M_1^2 + M_2^2) = \text{SQRT}(0,6^2 + 0,08^2) = 0,1 \text{ м}$
н750	—	—	—	417119,82	1261395,02	—	Метод спутниковых геодезических измерений (определений)	$M_t = \text{SQRT}(M_1^2 + M_2^2) = \text{SQRT}(0,6^2 + 0,08^2) = 0,1 \text{ м}$
н720	—	—	—	417129,11	1261389,32	—	Метод спутниковых геодезических измерений (определений)	$M_t = \text{SQRT}(M_1^2 + M_2^2) = \text{SQRT}(0,6^2 + 0,08^2) = 0,1 \text{ м}$

2. Сведения о характеристиках объекта недвижимости с кадастровым номером 31:12:0701001:377		
№ п/п	Наименование характеристики	Значение характеристики
1	2	3
1	Вид объекта недвижимости	незавершенное сооружение
2	Ранее присвоенный государственный учетный номер (инвентарный) здания, сооружения, объекта незавершенного строительства	—
3	Кадастровый номер земельного участка (земельных участков), в границах которого (которых) расположены здание, сооружение, объект незавершенного строительства	—
4	Уникальный учетный номер кадастрового квартала, в границах которого расположены здание, сооружение, объект незавершенного строительства	31:12:0702007
5.	Адрес здания, сооружения, объекта незавершенного строительства	—
5.1.	Сведения о местоположении здания, сооружения, объекта незавершенного строительства (при отсутствии адреса) в структурированном в соответствии с федеральной информационной адресной системой виде	Белгородская область, р-н. Краснояружский, п. Красная Яруга, ул. Молодежная, д. 22
5.2.	Дополнительные сведения о местоположении	—
6	Иные сведения	—

**3. Пояснения к сведениям об объекте недвижимости с кадастровым номером 31:12:0701001:377 :**

1.	
----	--

**1. Сведения о характерных точках контура объекта недвижимости с кадастровым номером 31:12:0701001:429**

Система координат МСК-31							Зона № 1	
Обозначение характерных точек контура	Содержатся в Едином государственном реестре недвижимости			Определены в ходе выполнения комплексных кадастровых работ			Метод определения координат	Формулы, примененные для расчета средней квадратической погрешности определения координат характерных точек границ ( $M_t$ ), с подставленными в такие формулы значениями и итоговые (вычисленные) значения $M_t$ , м
	Координаты, м		Радиус, м	Координаты, м		Радиус, м		
	X	Y	R	X	Y	R		
1	2	3	4	5	6	7	8	9
н9950	—	—	—	416860,17	1261155,14	—	—	—
н9960	—	—	—	416861,85	1261176,83	—	—	—
н9970	—	—	—	416849,67	1261178,10	—	—	—
н9980	—	—	—	416848,40	1261156,17	—	—	—
н9950	—	—	—	416860,17	1261155,14	—	—	—

2. Сведения о характеристиках объекта недвижимости с кадастровым номером 31:12:0701001:429		
№ п/п	Наименование характеристики	Значение характеристики
1	2	3
1	Вид объекта недвижимости	здание
2	Ранее присвоенный государственный учетный номер (инвентарный) здания, сооружения, объекта незавершенного строительства	31:12:070207:0001:5036/13:1001/А (кадастровый номер), 4/5036 (инвентарный номер)
3	Кадастровый номер земельного участка (земельных участков), в границах которого (которых) расположены здание, сооружение, объект незавершенного строительства	—
4	Уникальный учетный номер кадастрового квартала, в границах которого расположены здание, сооружение, объект незавершенного строительства	31:12:0701001
5.	Адрес здания, сооружения, объекта незавершенного строительства	—
5.1.	Сведения о местоположении здания, сооружения, объекта незавершенного строительства (при отсутствии адреса) в структурированном в соответствии с федеральной информационной адресной системой виде	Белгородская область, р-н. Краснояружский, п. Красная Яруга, ул. Центральная, д. 81а
5.2.	Дополнительные сведения о местоположении	—
6	Иные сведения	—

**3. Пояснения к сведениям об объекте недвижимости с кадастровым номером 31:12:0701001:429 :**

1.	
----	--

**1. Сведения о характерных точках контура объекта недвижимости с кадастровым номером 31:12:0701001:487**

Система координат МСК-31							Зона № 1	
Обозначение характерных точек контура	Содержатся в Едином государственном реестре недвижимости			Определены в ходе выполнения комплексных кадастровых работ			Метод определения координат	Формулы, примененные для расчета средней квадратической погрешности определения координат характерных точек границ (M <sub>t</sub> ), с подставленными в такие формулы значениями и итоговые (вычисленные) значения M <sub>i</sub> , м
	Координаты, м		Радиус, м	Координаты, м		Радиус, м		
	X	Y	R	X	Y	R		
1	2	3	4	5	6	7	8	9
н1350	—	—	—	417531,63	1261498,81	—	Метод спутниковых геодезических измерений (определений)	$M_t = \text{SQRT}(M_1^2 + M_2^2) = \text{SQRT}(0,6^2 + 0,08^2) = 0,1 \text{ м}$
н770	—	—	—	417536,53	1261507,04	—	Метод спутниковых	$M_t = \text{SQRT}(M_1^2 + M_2^2) = \text{SQRT}(0,6^2 + 0,08^2) = 0,1 \text{ м}$

							геодезических измерений (определений)	
н760	—	—	—	417529,25	1261511,61	—	Метод спутниковых геодезических измерений (определений)	$Mt = \text{SQRT}(M1^2+M2^2) = \text{SQRT}(0,6^2+0,08^2) = 0,1 \text{ м}$
н4610	—	—	—	417524,31	1261503,30	—	Метод спутниковых геодезических измерений (определений)	$Mt = \text{SQRT}(M1^2+M2^2) = \text{SQRT}(0,6^2+0,08^2) = 0,1 \text{ м}$
н1350	—	—	—	417531,63	1261498,81	—	Метод спутниковых геодезических измерений (определений)	$Mt = \text{SQRT}(M1^2+M2^2) = \text{SQRT}(0,6^2+0,08^2) = 0,1 \text{ м}$

**2. Сведения о характеристиках объекта недвижимости с кадастровым номером 31:12:0701001:487**

№ п/п	Наименование характеристики	Значение характеристики
1	2	3
1	Вид объекта недвижимости	здание
2	Ранее присвоенный государственный учетный номер (инвентарный) здания, сооружения, объекта незавершенного строительства	—
3	Кадастровый номер земельного участка (земельных участков), в границах которого (которых) расположены здание, сооружение, объект незавершенного строительства	31:12:0702007:63
4	Уникальный учетный номер кадастрового квартала, в границах которого расположены здание, сооружение, объект незавершенного строительства	31:12:0702007
5.	Адрес здания, сооружения, объекта незавершенного строительства	—
5.1.	Сведения о местоположении здания, сооружения, объекта незавершенного строительства (при отсутствии адреса) в структурированном в соответствии с федеральной информационной адресной системой виде	Белгородская область, р-н. Краснояружский, п. Красная Яруга, ул. Солнечная, д. 1/1
5.2.	Дополнительные сведения о местоположении	—
6	Иные сведения	—

**3. Пояснения к сведениям об объекте недвижимости с кадастровым номером 31:12:0701001:487 :**

1.

**1. Сведения о характерных точках контура объекта недвижимости с кадастровым номером 31:12:0701001:488**

Система координат МСК-31

Зона № 1

Обозначение характерных точек контура	Содержатся в Едином государственном реестре недвижимости			Определены в ходе выполнения комплексных кадастровых работ			Метод определения координат	Формулы, примененные для расчета средней квадратической погрешности определения координат характерных точек границ (M <sub>t</sub> ), с подставленными в такие формулы значениями и итоговые (вычисленные) значения M <sub>t</sub> , м
	Координаты, м		Радиус, м	Координаты, м		Радиус, м		
	X	Y		X	Y			
1	2	3	4	5	6	7	8	9
н90	—	—	—	417470,09	1261403,66	—	Метод спутниковых геодезических измерений (определений)	$M_t = \text{SQRT}(M_1^2 + M_2^2) = \text{SQRT}(0,6^2 + 0,08^2) = 0,1 \text{ м}$
н800	—	—	—	417474,67	1261410,67	—	Метод спутниковых геодезических измерений (определений)	$M_t = \text{SQRT}(M_1^2 + M_2^2) = \text{SQRT}(0,6^2 + 0,08^2) = 0,1 \text{ м}$
н810	—	—	—	417467,07	1261415,45	—	Метод спутниковых геодезических измерений (определений)	$M_t = \text{SQRT}(M_1^2 + M_2^2) = \text{SQRT}(0,6^2 + 0,08^2) = 0,1 \text{ м}$
н820	—	—	—	417462,67	1261408,58	—	Метод спутниковых геодезических измерений (определений)	$M_t = \text{SQRT}(M_1^2 + M_2^2) = \text{SQRT}(0,6^2 + 0,08^2) = 0,1 \text{ м}$
н90	—	—	—	417470,09	1261403,66	—	Метод спутниковых геодезических измерений (определений)	$M_t = \text{SQRT}(M_1^2 + M_2^2) = \text{SQRT}(0,6^2 + 0,08^2) = 0,1 \text{ м}$

2. Сведения о характеристиках объекта недвижимости с кадастровым номером 31:12:0701001:488		
№ п/п	Наименование характеристики	Значение характеристики
1	2	3
1	Вид объекта недвижимости	здание
2	Ранее присвоенный государственный учетный номер (инвентарный) здания, сооружения, объекта незавершенного строительства	—
3	Кадастровый номер земельного участка (земельных участков), в границах которого (которых) расположены здание, сооружение, объект незавершенного строительства	31:12:0702007:70
4	Уникальный учетный номер кадастрового квартала, в границах которого расположены здание, сооружение, объект незавершенного строительства	31:12:0702007
5.	Адрес здания, сооружения, объекта незавершенного строительства	—
5.1.	Сведения о местоположении здания, сооружения, объекта незавершенного строительства (при отсутствии адреса) в структурированном в соответствии с федеральной информационной адресной системой виде	Белгородская область, р-н. Краснояружский, п. Красная Яруга, ул. Солнечная, д. 7/1
5.2.	Дополнительные сведения о местоположении	—
6	Иные сведения	—

**3. Пояснения к сведениям об объекте недвижимости с кадастровым номером 31:12:0701001:488 :**

1.	
----	--

**1. Сведения о характерных точках контура объекта недвижимости с кадастровым номером 31:12:0701001:489**

Система координат МСК-31							Зона № 1	
Обозначение характерных точек контура	Содержатся в Едином государственном реестре недвижимости			Определены в ходе выполнения комплексных кадастровых работ			Метод определения координат	Формулы, примененные для расчета средней квадратической погрешности определения координат характерных точек границ (M <sub>t</sub> ), с подставленными в такие формулы значениями и итоговые (вычисленные) значения M <sub>i</sub> , м
	Координаты, м		Радиус, м	Координаты, м		Радиус, м		
	X	Y	R	X	Y	R		
1	2	3	4	5	6	7	8	9
н270	—	—	—	417490,32	1261377,57	—	Метод спутниковых геодезических измерений (определений)	$M_t = \text{SQRT}(M_1^2 + M_2^2) = \text{SQRT}(0,6^2 + 0,08^2) = 0,1 \text{ м}$
н260	—	—	—	417497,28	1261388,14	—	Метод спутниковых	$M_t = \text{SQRT}(M_1^2 + M_2^2) = \text{SQRT}(0,6^2 + 0,08^2) = 0,1 \text{ м}$

							геодезических измерений (определений)	
н440	—	—	—	417492,12	1261391,59	—	Метод спутниковых геодезических измерений (определений)	$Mt = \text{SQRT}(M1^2+M2^2) = \text{SQRT}(0,6^2+0,08^2) = 0,1 \text{ м}$
н430	—	—	—	417487,27	1261384,21	—	Метод спутниковых геодезических измерений (определений)	$Mt = \text{SQRT}(M1^2+M2^2) = \text{SQRT}(0,6^2+0,08^2) = 0,1 \text{ м}$
н490	—	—	—	417487,11	1261384,31	—	Метод спутниковых геодезических измерений (определений)	$Mt = \text{SQRT}(M1^2+M2^2) = \text{SQRT}(0,6^2+0,08^2) = 0,1 \text{ м}$
н480	—	—	—	417484,99	1261381,09	—	Метод спутниковых геодезических измерений (определений)	$Mt = \text{SQRT}(M1^2+M2^2) = \text{SQRT}(0,6^2+0,08^2) = 0,1 \text{ м}$
н830	—	—	—	417484,44	1261380,26	—	Метод спутниковых геодезических измерений (определений)	$Mt = \text{SQRT}(M1^2+M2^2) = \text{SQRT}(0,6^2+0,08^2) = 0,1 \text{ м}$
н280	—	—	—	417489,81	1261376,79	—	Метод спутниковых геодезических измерений (определений)	$Mt = \text{SQRT}(M1^2+M2^2) = \text{SQRT}(0,6^2+0,08^2) = 0,1 \text{ м}$
н270	—	—	—	417490,32	1261377,57	—	Метод спутниковых геодезических измерений (определений)	$Mt = \text{SQRT}(M1^2+M2^2) = \text{SQRT}(0,6^2+0,08^2) = 0,1 \text{ м}$



2. Сведения о характеристиках объекта недвижимости с кадастровым номером 31:12:0701001:489		
№ п/п	Наименование характеристики	Значение характеристики
1	2	3
1	Вид объекта недвижимости	здание
2	Ранее присвоенный государственный учетный номер (инвентарный) здания, сооружения, объекта незавершенного строительства	—
3	Кадастровый номер земельного участка (земельных участков), в границах которого (которых) расположены здание, сооружение, объект незавершенного строительства	31:12:0702007:271, 31:12:0702007:234, 31:12:0702007:411
4	Уникальный учетный номер кадастрового квартала, в границах которого расположены здание, сооружение, объект незавершенного строительства	31:12:0702007
5.	Адрес здания, сооружения, объекта незавершенного строительства	—
5.1.	Сведения о местоположении здания, сооружения, объекта незавершенного строительства (при отсутствии адреса) в структурированном в соответствии с федеральной информационной адресной системой виде	Белгородская область, р-н. Краснояружский, п. Красная Яруга, ул. Степная, д. 15
5.2.	Дополнительные сведения о местоположении	—
6	Иные сведения	—

**3. Пояснения к сведениям об объекте недвижимости с кадастровым номером 31:12:0701001:489 :**

1.	
----	--

**1. Сведения о характерных точках контура объекта недвижимости с кадастровым номером 31:12:0701001:501**

Система координат МСК-31							Зона № 1	
Обозначение характерных точек контура	Содержатся в Едином государственном реестре недвижимости			Определены в ходе выполнения комплексных кадастровых работ			Метод определения координат	Формулы, примененные для расчета средней квадратической погрешности определения координат характерных точек границ (M <sub>t</sub> ), с подставленными в такие формулы значениями и итоговые (вычисленные) значения M <sub>i</sub> , м
	Координаты, м		Радиус, м	Координаты, м		Радиус, м		
	X	Y	R	X	Y	R		
1	2	3	4	5	6	7	8	9
н840	—	—	—	417039,66	1261375,84	—	Метод спутниковых геодезических измерений (определений)	$M_t = \text{SQRT}(M_1^2 + M_2^2) = \text{SQRT}(0,6^2 + 0,08^2) = 0,1 \text{ м}$
н850	—	—	—	417039,78	1261386,07	—	Метод спутниковых	$M_t = \text{SQRT}(M_1^2 + M_2^2) = \text{SQRT}(0,6^2 + 0,08^2) = 0,1 \text{ м}$

							геодезических измерений (определений)	
н860	—	—	—	417028,12	1261386,21	—	Метод спутниковых геодезических измерений (определений)	$Mt = \text{SQRT}(M1^2+M2^2) = \text{SQRT}(0,6^2+0,08^2) = 0,1 \text{ м}$
н870	—	—	—	417027,99	1261375,98	—	Метод спутниковых геодезических измерений (определений)	$Mt = \text{SQRT}(M1^2+M2^2) = \text{SQRT}(0,6^2+0,08^2) = 0,1 \text{ м}$
н840	—	—	—	417039,66	1261375,84	—	Метод спутниковых геодезических измерений (определений)	$Mt = \text{SQRT}(M1^2+M2^2) = \text{SQRT}(0,6^2+0,08^2) = 0,1 \text{ м}$

**2. Сведения о характеристиках объекта недвижимости с кадастровым номером 31:12:0701001:501**

№ п/п	Наименование характеристики	Значение характеристики
1	2	3
1	Вид объекта недвижимости	здание
2	Ранее присвоенный государственный учетный номер (инвентарный) здания, сооружения, объекта незавершенного строительства	—
3	Кадастровый номер земельного участка (земельных участков), в границах которого (которых) расположены здание, сооружение, объект незавершенного строительства	31:12:0702007:40
4	Уникальный учетный номер кадастрового квартала, в границах которого расположены здание, сооружение, объект незавершенного строительства	31:12:0702007
5.	Адрес здания, сооружения, объекта незавершенного строительства	—
5.1.	Сведения о местоположении здания, сооружения, объекта незавершенного строительства (при отсутствии адреса) в структурированном в соответствии с федеральной информационной адресной системой виде	Белгородская область, р-н. Краснояружский, п. Красная Яруга, ул. 5 Августа, д. 5
5.2.	Дополнительные сведения о местоположении	—
6	Иные сведения	—

**3. Пояснения к сведениям об объекте недвижимости с кадастровым номером 31:12:0701001:501 :**

1.

**1. Сведения о характерных точках контура объекта недвижимости с кадастровым номером 31:12:0701001:528**

Система координат МСК-31

Зона № 1

Обозначение характерных точек контура	Содержатся в Едином государственном реестре недвижимости			Определены в ходе выполнения комплексных кадастровых работ			Метод определения координат	Формулы, примененные для расчета средней квадратической погрешности определения координат характерных точек границ ( $M_t$ ), с подставленными в такие формулы значениями и итоговые (вычисленные) значения $M_t$ , м
	Координаты, м		Радиус, м	Координаты, м		Радиус, м		
	X	Y		X	Y			
1	2	3	4	5	6	7	8	9
176	—	—	—	417319,67	1261349,99	—	Метод спутниковых геодезических измерений (определений)	$M_t = \text{SQRT}(M1^2+M2^2) = \text{SQRT}(0,6^2+0,08^2) = 0,1 \text{ м}$
н880	—	—	—	417325,07	1261359,80	—	Метод спутниковых геодезических измерений (определений)	$M_t = \text{SQRT}(M1^2+M2^2) = \text{SQRT}(0,6^2+0,08^2) = 0,1 \text{ м}$
н890	—	—	—	417313,24	1261366,19	—	Метод спутниковых геодезических измерений (определений)	$M_t = \text{SQRT}(M1^2+M2^2) = \text{SQRT}(0,6^2+0,08^2) = 0,1 \text{ м}$
178	—	—	—	417307,88	1261356,58	—	Метод спутниковых геодезических измерений (определений)	$M_t = \text{SQRT}(M1^2+M2^2) = \text{SQRT}(0,6^2+0,08^2) = 0,1 \text{ м}$
177	—	—	—	417308,71	1261356,12	—	Метод спутниковых геодезических измерений (определений)	$M_t = \text{SQRT}(M1^2+M2^2) = \text{SQRT}(0,6^2+0,08^2) = 0,1 \text{ м}$

176	—	—	—	417319,67	1261349,99	—	Метод спутниковых геодезических измерений (определений)	$M_t = \text{SQRT}(M_1^2 + M_2^2) = \text{SQRT}(0,6^2 + 0,08^2) = 0,1 \text{ м}$
-----	---	---	---	-----------	------------	---	---	--

**2. Сведения о характеристиках объекта недвижимости с кадастровым номером 31:12:0701001:528**

№ п/п	Наименование характеристики	Значение характеристики
1	2	3
1	Вид объекта недвижимости	здание
2	Ранее присвоенный государственный учетный номер (инвентарный) здания, сооружения, объекта незавершенного строительства	—
3	Кадастровый номер земельного участка (земельных участков), в границах которого (которых) расположены здание, сооружение, объект незавершенного строительства	31:12:0702007:86
4	Уникальный учетный номер кадастрового квартала, в границах которого расположены здание, сооружение, объект незавершенного строительства	31:12:0702007
5.	Адрес здания, сооружения, объекта незавершенного строительства	—
5.1.	Сведения о местоположении здания, сооружения, объекта незавершенного строительства (при отсутствии адреса) в структурированном в соответствии с федеральной информационной адресной системой виде	Белгородская область, р-н. Краснояружский, п. Красная Яруга, ул. Механизаторов, д. 18
5.2.	Дополнительные сведения о местоположении	—
6	Иные сведения	—

**3. Пояснения к сведениям об объекте недвижимости с кадастровым номером 31:12:0701001:528 :**

1.	
----	--

**1. Сведения о характерных точках контура объекта недвижимости с кадастровым номером 31:12:0701001:529**

Система координат МСК-31							Зона № 1	
Обозначение характерных точек контура	Содержатся в Едином государственном реестре недвижимости			Определены в ходе выполнения комплексных кадастровых работ			Метод определения координат	Формулы, примененные для расчета средней квадратической погрешности определения координат характерных точек границ ( $M_t$ ), с подставленными в такие формулы значениями и итоговые (вычисленные) значения $M_t$ , м
	Координаты, м		Радиус, м	Координаты, м		Радиус, м		
	X	Y		X	Y			
1	2	3	4	5	6	7	8	9
н900	—	—	—	417390,93	1261525,66	—	Метод спутниковых	$M_t = \text{SQRT}(M_1^2 + M_2^2) = \text{SQRT}(0,6^2 + 0,08^2) = 0,1 \text{ м}$

							геодезических измерений (определений)	
н910	—	—	—	417395,33	1261532,18	—	Метод спутниковых геодезических измерений (определений)	$Mt = \text{SQRT}(M1^2+M2^2) = \text{SQRT}(0,6^2+0,08^2) = 0,1 \text{ м}$
н920	—	—	—	417394,78	1261532,56	—	Метод спутниковых геодезических измерений (определений)	$Mt = \text{SQRT}(M1^2+M2^2) = \text{SQRT}(0,6^2+0,08^2) = 0,1 \text{ м}$
н930	—	—	—	417388,44	1261537,02	—	Метод спутниковых геодезических измерений (определений)	$Mt = \text{SQRT}(M1^2+M2^2) = \text{SQRT}(0,6^2+0,08^2) = 0,1 \text{ м}$
н940	—	—	—	417387,76	1261537,58	—	Метод спутниковых геодезических измерений (определений)	$Mt = \text{SQRT}(M1^2+M2^2) = \text{SQRT}(0,6^2+0,08^2) = 0,1 \text{ м}$
н950	—	—	—	417383,16	1261530,94	—	Метод спутниковых геодезических измерений (определений)	$Mt = \text{SQRT}(M1^2+M2^2) = \text{SQRT}(0,6^2+0,08^2) = 0,1 \text{ м}$
н900	—	—	—	417390,93	1261525,66	—	Метод спутниковых геодезических измерений (определений)	$Mt = \text{SQRT}(M1^2+M2^2) = \text{SQRT}(0,6^2+0,08^2) = 0,1 \text{ м}$

**2. Сведения о характеристиках объекта недвижимости с кадастровым номером 31:12:0701001:529**

<b>№ п/п</b>	<b>Наименование характеристики</b>	<b>Значение характеристики</b>
<b>1</b>	<b>2</b>	<b>3</b>
1	Вид объекта недвижимости	здание
2	Ранее присвоенный государственный учетный номер (инвентарный)	—

1	2	3
	здания, сооружения, объекта незавершенного строительства	
3	Кадастровый номер земельного участка (земельных участков), в границах которого (которых) расположены здание, сооружение, объект незавершенного строительства	31:12:0702007:13, 31:12:0702007:19
4	Уникальный учетный номер кадастрового квартала, в границах которого расположены здание, сооружение, объект незавершенного строительства	31:12:0702007
5.	Адрес здания, сооружения, объекта незавершенного строительства	—
5.1.	Сведения о местоположении здания, сооружения, объекта незавершенного строительства (при отсутствии адреса) в структурированном в соответствии с федеральной информационной адресной системой виде	Белгородская область, р-н Краснояружский, п. Красная Яруга, ул. Механизаторов, д. 5/2
5.2.	Дополнительные сведения о местоположении	—
6	Иные сведения	—

### 3. Пояснения к сведениям об объекте недвижимости с кадастровым номером 31:12:0701001:529 :

1.	
----	--

### 1. Сведения о характерных точках контура объекта недвижимости с кадастровым номером 31:12:0701001:569

Система координат МСК-31							Зона № 1	
Обозначение характерных точек контура	Содержатся в Едином государственном реестре недвижимости			Определены в ходе выполнения комплексных кадастровых работ			Метод определения координат	Формулы, примененные для расчета средней квадратической погрешности определения координат характерных точек границ (M <sub>t</sub> ), с подставленными в такие формулы значениями и итоговые (вычисленные) значения M <sub>t</sub> , м
	Координаты, м		Радиус, м	Координаты, м		Радиус, м		
	X	Y	R	X	Y	R		
1	2	3	4	5	6	7	8	9
н960	—	—	—	417141,19	1261408,32	—	Метод спутниковых геодезических измерений (определений)	$M_t = \text{SQRT}(M_1^2 + M_2^2) = \text{SQRT}(0,6^2 + 0,08^2) = 0,1 \text{ м}$
н970	—	—	—	417147,04	1261417,58	—	Метод спутниковых геодезических измерений (определений)	$M_t = \text{SQRT}(M_1^2 + M_2^2) = \text{SQRT}(0,6^2 + 0,08^2) = 0,1 \text{ м}$
н980	—	—	—	417138,56	1261422,94	—	Метод спутниковых	$M_t = \text{SQRT}(M_1^2 + M_2^2) = \text{SQRT}(0,6^2 + 0,08^2) = 0,1 \text{ м}$

							геодезических измерений (определений)	
н990	—	—	—	417132,41	1261413,81	—	Метод спутниковых геодезических измерений (определений)	$Mt = \text{SQRT}(M1^2+M2^2) = \text{SQRT}(0,6^2+0,08^2) = 0,1 \text{ м}$
н960	—	—	—	417141,19	1261408,32	—	Метод спутниковых геодезических измерений (определений)	$Mt = \text{SQRT}(M1^2+M2^2) = \text{SQRT}(0,6^2+0,08^2) = 0,1 \text{ м}$

**2. Сведения о характеристиках объекта недвижимости с кадастровым номером 31:12:0701001:569**

№ п/п	Наименование характеристики	Значение характеристики
1	2	3
1	Вид объекта недвижимости	здание
2	Ранее присвоенный государственный учетный номер (инвентарный) здания, сооружения, объекта незавершенного строительства	—
3	Кадастровый номер земельного участка (земельных участков), в границах которого (которых) расположены здание, сооружение, объект незавершенного строительства	31:12:0702007:34
4	Уникальный учетный номер кадастрового квартала, в границах которого расположены здание, сооружение, объект незавершенного строительства	31:12:0702007
5.	Адрес здания, сооружения, объекта незавершенного строительства	—
5.1.	Сведения о местоположении здания, сооружения, объекта незавершенного строительства (при отсутствии адреса) в структурированном в соответствии с федеральной информационной адресной системой виде	Белгородская область, р-н. Краснояружский, п. Красная Яруга, ул. Молодежная, д. 22
5.2.	Дополнительные сведения о местоположении	—
6	Иные сведения	—

**3. Пояснения к сведениям об объекте недвижимости с кадастровым номером 31:12:0701001:569 :**

1.	
----	--

**1. Сведения о характерных точках контура объекта недвижимости с кадастровым номером 31:12:0701001:585**

Система координат МСК-31	Зона № 1
--------------------------	----------

Обозначение характерных точек контура	Содержатся в Едином государственном реестре недвижимости			Определены в ходе выполнения комплексных кадастровых работ			Метод определения координат	Формулы, примененные для расчета средней квадратической погрешности определения координат характерных точек границ (M <sub>t</sub> ), с подставленными в такие формулы значениями и итоговые (вычисленные) значения M <sub>t</sub> , м
	Координаты, м		Радиус , м	Координаты, м		Радиус, м		
	X	Y	R	X	Y	R		
1	2	3	4	5	6	7	8	9
н1000	—	—	—	417205,20	1261685,16	—	Метод спутниковых геодезических измерений (определений)	$M_t = \text{SQRT}(M_1^2 + M_2^2) = \text{SQRT}(0,6^2 + 0,08^2) = 0,1 \text{ м}$
н1010	—	—	—	417213,90	1261699,27	—	Метод спутниковых геодезических измерений (определений)	$M_t = \text{SQRT}(M_1^2 + M_2^2) = \text{SQRT}(0,6^2 + 0,08^2) = 0,1 \text{ м}$
н1020	—	—	—	417206,66	1261704,07	—	Метод спутниковых геодезических измерений (определений)	$M_t = \text{SQRT}(M_1^2 + M_2^2) = \text{SQRT}(0,6^2 + 0,08^2) = 0,1 \text{ м}$
н1030	—	—	—	417198,12	1261689,91	—	Метод спутниковых геодезических измерений (определений)	$M_t = \text{SQRT}(M_1^2 + M_2^2) = \text{SQRT}(0,6^2 + 0,08^2) = 0,1 \text{ м}$
н1000	—	—	—	417205,20	1261685,16	—	Метод спутниковых геодезических измерений (определений)	$M_t = \text{SQRT}(M_1^2 + M_2^2) = \text{SQRT}(0,6^2 + 0,08^2) = 0,1 \text{ м}$

**2. Сведения о характеристиках объекта недвижимости с кадастровым номером 31:12:0701001:585**

№ п/п	Наименование характеристики	Значение характеристики
1	2	3
1	Вид объекта недвижимости	здание
2	Ранее присвоенный государственный учетный номер (инвентарный)	—



1	2	3
	здания, сооружения, объекта незавершенного строительства	
3	Кадастровый номер земельного участка (земельных участков), в границах которого (которых) расположены здание, сооружение, объект незавершенного строительства	31:12:0702007:3
4	Уникальный учетный номер кадастрового квартала, в границах которого расположены здание, сооружение, объект незавершенного строительства	31:12:0702007
5.	Адрес здания, сооружения, объекта незавершенного строительства	—
5.1.	Сведения о местоположении здания, сооружения, объекта незавершенного строительства (при отсутствии адреса) в структурированном в соответствии с федеральной информационной адресной системой виде	Белгородская область, р-н. Краснояружский, п. Красная Яруга, ул. Первомайская, д. 1 а
5.2.	Дополнительные сведения о местоположении	—
6	Иные сведения	—

### 3. Пояснения к сведениям об объекте недвижимости с кадастровым номером 31:12:0701001:585 :

1.	
----	--

### 1. Сведения о характерных точках контура объекта недвижимости с кадастровым номером 31:12:0701001:636

Система координат МСК-31							Зона № 1	
Обозначение характерных точек контура	Содержатся в Едином государственном реестре недвижимости			Определены в ходе выполнения комплексных кадастровых работ			Метод определения координат	Формулы, примененные для расчета средней квадратической погрешности определения координат характерных точек границ (M <sub>t</sub> ), с подставленными в такие формулы значениями и итоговые (вычисленные) значения M <sub>t</sub> , м
	Координаты, м		Радиус, м	Координаты, м		Радиус, м		
	X	Y	R	X	Y	R		
1	2	3	4	5	6	7	8	9
н1040	—	—	—	417171,05	1261392,15	—	Метод спутниковых геодезических измерений (определений)	$M_t = \text{SQRT}(M_1^2 + M_2^2) = \text{SQRT}(0,6^2 + 0,08^2) = 0,1 \text{ м}$
н1050	—	—	—	417177,22	1261400,95	—	Метод спутниковых геодезических измерений (определений)	$M_t = \text{SQRT}(M_1^2 + M_2^2) = \text{SQRT}(0,6^2 + 0,08^2) = 0,1 \text{ м}$
н1060	—	—	—	417169,14	1261406,28	—	Метод спутниковых	$M_t = \text{SQRT}(M_1^2 + M_2^2) = \text{SQRT}(0,6^2 + 0,08^2) = 0,1 \text{ м}$

							геодезических измерений (определений)	
н1070	—	—	—	417167,66	1261403,94	—	Метод спутниковых геодезических измерений (определений)	$Mt = \text{SQRT}(M1^2+M2^2) = \text{SQRT}(0,6^2+0,08^2) = 0,1 \text{ м}$
н1080	—	—	—	417165,75	1261405,18	—	Метод спутниковых геодезических измерений (определений)	$Mt = \text{SQRT}(M1^2+M2^2) = \text{SQRT}(0,6^2+0,08^2) = 0,1 \text{ м}$
н1090	—	—	—	417161,38	1261398,44	—	Метод спутниковых геодезических измерений (определений)	$Mt = \text{SQRT}(M1^2+M2^2) = \text{SQRT}(0,6^2+0,08^2) = 0,1 \text{ м}$
н1040	—	—	—	417171,05	1261392,15	—	Метод спутниковых геодезических измерений (определений)	$Mt = \text{SQRT}(M1^2+M2^2) = \text{SQRT}(0,6^2+0,08^2) = 0,1 \text{ м}$

**2. Сведения о характеристиках объекта недвижимости с кадастровым номером 31:12:0701001:636**

№ п/п	Наименование характеристики	Значение характеристики
1	2	3
1	Вид объекта недвижимости	здание
2	Ранее присвоенный государственный учетный номер (инвентарный) здания, сооружения, объекта незавершенного строительства	—
3	Кадастровый номер земельного участка (земельных участков), в границах которого (которых) расположены здание, сооружение, объект незавершенного строительства	31:12:0702007:79
4	Уникальный учетный номер кадастрового квартала, в границах которого расположены здание, сооружение, объект незавершенного строительства	31:12:0702007
5.	Адрес здания, сооружения, объекта незавершенного строительства	—
5.1.	Сведения о местоположении здания, сооружения, объекта незавершенного строительства (при отсутствии адреса) в структурированном в соответствии с федеральной информационной адресной системой виде	Белгородская область, р-н Краснояружский, п. Красная Яруга, ул. Молодежная, д. 19

<b>1</b>	<b>2</b>	<b>3</b>
5.2.	Дополнительные сведения о местоположении	—
6	Иные сведения	—

**3. Пояснения к сведениям об объекте недвижимости с кадастровым номером 31:12:0701001:636 :**

1.

**1. Сведения о характерных точках контура объекта недвижимости с кадастровым номером 31:12:0701001:637**

**Система координат МСК-31** **Зона № 1**

Обозначение характерных точек контура	Содержатся в Едином государственном реестре недвижимости			Определены в ходе выполнения комплексных кадастровых работ			Метод определения координат	Формулы, примененные для расчета средней квадратической погрешности определения координат характерных точек границ (M <sub>t</sub> ), с подставленными в такие формулы значениями и итоговые (вычисленные) значения M <sub>t</sub> , м
	Координаты, м		Радиус, м R	Координаты, м		Радиус, м R		
	X	Y		X	Y			
1	2	3	4	5	6	7	8	9
н1100	—	—	—	417279,94	1261557,94	—	Метод спутниковых геодезических измерений (определений)	$M_t = \text{SQRT}(M_1^2 + M_2^2) = \text{SQRT}(0,6^2 + 0,08^2) = 0,1 \text{ м}$
н1110	—	—	—	417283,99	1261564,01	—	Метод спутниковых геодезических измерений (определений)	$M_t = \text{SQRT}(M_1^2 + M_2^2) = \text{SQRT}(0,6^2 + 0,08^2) = 0,1 \text{ м}$
н1130	—	—	—	417276,19	1261569,51	—	Метод спутниковых геодезических измерений (определений)	$M_t = \text{SQRT}(M_1^2 + M_2^2) = \text{SQRT}(0,6^2 + 0,08^2) = 0,1 \text{ м}$
н1120	—	—	—	417275,12	1261568,38	—	Метод спутниковых геодезических измерений (определений)	$M_t = \text{SQRT}(M_1^2 + M_2^2) = \text{SQRT}(0,6^2 + 0,08^2) = 0,1 \text{ м}$
н1140	—	—	—	417271,81	1261563,45	—	Метод спутниковых	$M_t = \text{SQRT}(M_1^2 + M_2^2) = \text{SQRT}(0,6^2 + 0,08^2) = 0,1 \text{ м}$

							геодезических измерений (определений)	
н1150	—	—	—	417272,27	1261563,13	—	Метод спутниковых геодезических измерений (определений)	$Mt = \text{SQRT}(M1^2+M2^2) = \text{SQRT}(0,6^2+0,08^2) = 0,1 \text{ м}$
н1100	—	—	—	417279,94	1261557,94	—	Метод спутниковых геодезических измерений (определений)	$Mt = \text{SQRT}(M1^2+M2^2) = \text{SQRT}(0,6^2+0,08^2) = 0,1 \text{ м}$

## 2. Сведения о характеристиках объекта недвижимости с кадастровым номером 31:12:0701001:637

№ п/п	Наименование характеристики	Значение характеристики
1	2	3
1	Вид объекта недвижимости	здание
2	Ранее присвоенный государственный учетный номер (инвентарный) здания, сооружения, объекта незавершенного строительства	—
3	Кадастровый номер земельного участка (земельных участков), в границах которого (которых) расположены здание, сооружение, объект незавершенного строительства	31:12:0702007:44, 31:12:0702007:18
4	Уникальный учетный номер кадастрового квартала, в границах которого расположены здание, сооружение, объект незавершенного строительства	31:12:0702007
5.	Адрес здания, сооружения, объекта незавершенного строительства	—
5.1.	Сведения о местоположении здания, сооружения, объекта незавершенного строительства (при отсутствии адреса) в структурированном в соответствии с федеральной информационной адресной системой виде	Белгородская область, р-н Краснояружский, п. Красная Яруга, ул. Молодежная, д. 8/1
5.2.	Дополнительные сведения о местоположении	—
6	Иные сведения	—

## 3. Пояснения к сведениям об объекте недвижимости с кадастровым номером 31:12:0701001:637 :

1.	
----	--

## 1. Сведения о характерных точках контура объекта недвижимости с кадастровым номером 31:12:0701001:653

Система координат МСК-31	Зона № 1
--------------------------	----------

Обозначение характерных точек контура	Содержатся в Едином государственном реестре недвижимости			Определены в ходе выполнения комплексных кадастровых работ			Метод определения координат	Формулы, примененные для расчета средней квадратической погрешности определения координат характерных точек границ (M <sub>t</sub> ), с подставленными в такие формулы значениями и итоговые (вычисленные) значения M <sub>t</sub> , м
	Координаты, м		Радиус, м	Координаты, м		Радиус, м		
	X	Y	R	X	Y	R		
1	2	3	4	5	6	7	8	9
н1160	—	—	—	417159,14	1261724,69	—	Метод спутниковых геодезических измерений (определений)	$M_t = \text{SQRT}(M_1^2 + M_2^2) = \text{SQRT}(0,6^2 + 0,08^2) = 0,1 \text{ м}$
н1170	—	—	—	417164,73	1261733,42	—	Метод спутниковых геодезических измерений (определений)	$M_t = \text{SQRT}(M_1^2 + M_2^2) = \text{SQRT}(0,6^2 + 0,08^2) = 0,1 \text{ м}$
н1180	—	—	—	417155,22	1261739,29	—	Метод спутниковых геодезических измерений (определений)	$M_t = \text{SQRT}(M_1^2 + M_2^2) = \text{SQRT}(0,6^2 + 0,08^2) = 0,1 \text{ м}$
н1190	—	—	—	417149,80	1261730,80	—	Метод спутниковых геодезических измерений (определений)	$M_t = \text{SQRT}(M_1^2 + M_2^2) = \text{SQRT}(0,6^2 + 0,08^2) = 0,1 \text{ м}$
н1160	—	—	—	417159,14	1261724,69	—	Метод спутниковых геодезических измерений (определений)	$M_t = \text{SQRT}(M_1^2 + M_2^2) = \text{SQRT}(0,6^2 + 0,08^2) = 0,1 \text{ м}$

**2. Сведения о характеристиках объекта недвижимости с кадастровым номером 31:12:0701001:653**

№ п/п	Наименование характеристики	Значение характеристики
1	2	3
1	Вид объекта недвижимости	здание
2	Ранее присвоенный государственный учетный номер (инвентарный)	—

1	2	3
	здания, сооружения, объекта незавершенного строительства	
3	Кадастровый номер земельного участка (земельных участков), в границах которого (которых) расположены здание, сооружение, объект незавершенного строительства	31:12:0702007:281
4	Уникальный учетный номер кадастрового квартала, в границах которого расположены здание, сооружение, объект незавершенного строительства	31:12:0702007
5.	Адрес здания, сооружения, объекта незавершенного строительства	—
5.1.	Сведения о местоположении здания, сооружения, объекта незавершенного строительства (при отсутствии адреса) в структурированном в соответствии с федеральной информационной адресной системой виде	Белгородская область, р-н Краснояружский, п. Красная Яруга, ул. Первомайская, д. 1в
5.2.	Дополнительные сведения о местоположении	—
6	Иные сведения	—

### 3. Пояснения к сведениям об объекте недвижимости с кадастровым номером 31:12:0701001:653 :

1.	
----	--

### 1. Сведения о характерных точках контура объекта недвижимости с кадастровым номером 31:12:0701001:675

Система координат МСК-31							Зона № 1	
Обозначение характерных точек контура	Содержатся в Едином государственном реестре недвижимости			Определены в ходе выполнения комплексных кадастровых работ			Метод определения координат	Формулы, примененные для расчета средней квадратической погрешности определения координат характерных точек границ (M <sub>t</sub> ), с подставленными в такие формулы значениями и итоговые (вычисленные) значения M <sub>t</sub> , м
	Координаты, м		Радиус, м	Координаты, м		Радиус, м		
	X	Y	R	X	Y	R		
1	2	3	4	5	6	7	8	9
н1540	—	—	—	416916,46	1261395,09	—	Метод спутниковых геодезических измерений (определений)	$M_t = \text{SQRT}(M_1^2 + M_2^2) = \text{SQRT}(0,6^2 + 0,08^2) = 0,1 \text{ м}$
н1550	—	—	—	416919,30	1261425,18	—	Метод спутниковых геодезических измерений (определений)	$M_t = \text{SQRT}(M_1^2 + M_2^2) = \text{SQRT}(0,6^2 + 0,08^2) = 0,1 \text{ м}$
н1560	—	—	—	416904,91	1261426,42	—	Метод спутниковых	$M_t = \text{SQRT}(M_1^2 + M_2^2) = \text{SQRT}(0,6^2 + 0,08^2) = 0,1 \text{ м}$

							геодезических измерений (определений)	
н157О	—	—	—	416902,14	1261396,66	—	Метод спутниковых геодезических измерений (определений)	$Mt = \text{SQRT}(M1^2+M2^2) = \text{SQRT}(0,6^2+0,08^2) = 0,1 \text{ м}$
н154О	—	—	—	416916,46	1261395,09	—	Метод спутниковых геодезических измерений (определений)	$Mt = \text{SQRT}(M1^2+M2^2) = \text{SQRT}(0,6^2+0,08^2) = 0,1 \text{ м}$

**2. Сведения о характеристиках объекта недвижимости с кадастровым номером 31:12:0701001:675**

№ п/п	Наименование характеристики	Значение характеристики
1	2	3
1	Вид объекта недвижимости	здание
2	Ранее присвоенный государственный учетный номер (инвентарный) здания, сооружения, объекта незавершенного строительства	—
3	Кадастровый номер земельного участка (земельных участков), в границах которого (которых) расположены здание, сооружение, объект незавершенного строительства	31:12:0702007:17
4	Уникальный учетный номер кадастрового квартала, в границах которого расположены здание, сооружение, объект незавершенного строительства	31:12:0702007
5.	Адрес здания, сооружения, объекта незавершенного строительства	—
5.1.	Сведения о местоположении здания, сооружения, объекта незавершенного строительства (при отсутствии адреса) в структурированном в соответствии с федеральной информационной адресной системой виде	Белгородская область, р-н. Краснояружский, п. Красная Яруга, ул. Центральная, д. 79
5.2.	Дополнительные сведения о местоположении	—
6	Иные сведения	—

**3. Пояснения к сведениям об объекте недвижимости с кадастровым номером 31:12:0701001:675 :**

1.	
----	--

**1. Сведения о характерных точках контура объекта недвижимости с кадастровым номером 31:12:0701001:757**

Система координат МСК-31	Зона № 1
--------------------------	----------

Обозначение характерных точек контура	Содержатся в Едином государственном реестре недвижимости			Определены в ходе выполнения комплексных кадастровых работ			Метод определения координат	Формулы, примененные для расчета средней квадратической погрешности определения координат характерных точек границ (M <sub>t</sub> ), с подставленными в такие формулы значениями и итоговые (вычисленные) значения M <sub>t</sub> , м
	Координаты, м		Радиус , м	Координаты, м		Радиус, м		
	X	Y	R	X	Y	R		
1	2	3	4	5	6	7	8	9
1	—	—	—	417383,03	1261512,93	—	Метод спутниковых геодезических измерений (определений)	$M_t = \text{SQRT}(M_1^2 + M_2^2) = \text{SQRT}(0,6^2 + 0,08^2) = 0,1 \text{ м}$
н1200	—	—	—	417387,65	1261519,53	—	Метод спутниковых геодезических измерений (определений)	$M_t = \text{SQRT}(M_1^2 + M_2^2) = \text{SQRT}(0,6^2 + 0,08^2) = 0,1 \text{ м}$
н1210	—	—	—	417376,28	1261527,38	—	Метод спутниковых геодезических измерений (определений)	$M_t = \text{SQRT}(M_1^2 + M_2^2) = \text{SQRT}(0,6^2 + 0,08^2) = 0,1 \text{ м}$
422	—	—	—	417371,70	1261520,71	—	Метод спутниковых геодезических измерений (определений)	$M_t = \text{SQRT}(M_1^2 + M_2^2) = \text{SQRT}(0,6^2 + 0,08^2) = 0,1 \text{ м}$
421	—	—	—	417375,60	1261518,06	—	Метод спутниковых геодезических измерений (определений)	$M_t = \text{SQRT}(M_1^2 + M_2^2) = \text{SQRT}(0,6^2 + 0,08^2) = 0,1 \text{ м}$
2	—	—	—	417382,07	1261513,59	—	Метод спутниковых геодезических измерений (определений)	$M_t = \text{SQRT}(M_1^2 + M_2^2) = \text{SQRT}(0,6^2 + 0,08^2) = 0,1 \text{ м}$
1	—	—	—	417383,03	1261512,93	—	Метод	$M_t = \text{SQRT}(M_1^2 + M_2^2) = \text{SQRT}(0,6^2 + 0,08^2) =$



							спутниковых геодезических измерений (определений)	0,1 м
--	--	--	--	--	--	--	--	-------

**2. Сведения о характеристиках объекта недвижимости с кадастровым номером 31:12:0701001:757**

№ п/п	Наименование характеристики	Значение характеристики
1	2	3
1	Вид объекта недвижимости	здание
2	Ранее присвоенный государственный учетный номер (инвентарный) здания, сооружения, объекта незавершенного строительства	—
3	Кадастровый номер земельного участка (земельных участков), в границах которого (которых) расположены здание, сооружение, объект незавершенного строительства	31:12:0702007:53, 31:12:0702007:272
4	Уникальный учетный номер кадастрового квартала, в границах которого расположены здание, сооружение, объект незавершенного строительства	31:12:0702007
5.	Адрес здания, сооружения, объекта незавершенного строительства	—
5.1.	Сведения о местоположении здания, сооружения, объекта незавершенного строительства (при отсутствии адреса) в структурированном в соответствии с федеральной информационной адресной системой виде	Белгородская область, р-н Краснояружский, п. Красная Яруга, ул. Механизаторов, д. 7/2
5.2.	Дополнительные сведения о местоположении	—
6	Иные сведения	—

**3. Пояснения к сведениям об объекте недвижимости с кадастровым номером 31:12:0701001:757 :**

1.	
----	--

**1. Сведения о характерных точках контура объекта недвижимости с кадастровым номером 31:12:0701001:758**

Система координат МСК-31							Зона № 1	
Обозначение характерных точек контура	Содержатся в Едином государственном реестре недвижимости			Определены в ходе выполнения комплексных кадастровых работ			Метод определения координат	Формулы, примененные для расчета средней квадратической погрешности определения координат характерных точек границ (M <sub>t</sub> ), с подставленными в такие формулы значениями и итоговые (вычисленные) значения M <sub>t</sub> , м
	Координаты, м		Радиус, м	Координаты, м		Радиус, м		
	X	Y	R	X	Y	R		
1	2	3	4	5	6	7	8	9
н122О	—	—	—	417224,77	1261529,67	—	Метод спутниковых геодезических	$M_t = \text{SQRT}(M_1^2 + M_2^2) = \text{SQRT}(0,6^2 + 0,08^2) = 0,1 \text{ м}$

							измерений (определений)	
н1230	—	—	—	417230,76	1261538,98	—	Метод спутниковых геодезических измерений (определений)	$Mt = \text{SQRT}(M1^2+M2^2) = \text{SQRT}(0,6^2+0,08^2) = 0,1 \text{ м}$
н1240	—	—	—	417222,41	1261544,78	—	Метод спутниковых геодезических измерений (определений)	$Mt = \text{SQRT}(M1^2+M2^2) = \text{SQRT}(0,6^2+0,08^2) = 0,1 \text{ м}$
н1250	—	—	—	417215,82	1261535,65	—	Метод спутниковых геодезических измерений (определений)	$Mt = \text{SQRT}(M1^2+M2^2) = \text{SQRT}(0,6^2+0,08^2) = 0,1 \text{ м}$
н1220	—	—	—	417224,77	1261529,67	—	Метод спутниковых геодезических измерений (определений)	$Mt = \text{SQRT}(M1^2+M2^2) = \text{SQRT}(0,6^2+0,08^2) = 0,1 \text{ м}$

**2. Сведения о характеристиках объекта недвижимости с кадастровым номером 31:12:0701001:758**

№ п/п	Наименование характеристики	Значение характеристики
1	2	3
1	Вид объекта недвижимости	здание
2	Ранее присвоенный государственный учетный номер (инвентарный) здания, сооружения, объекта незавершенного строительства	—
3	Кадастровый номер земельного участка (земельных участков), в границах которого (которых) расположены здание, сооружение, объект незавершенного строительства	31:12:0702007:48
4	Уникальный учетный номер кадастрового квартала, в границах которого расположены здание, сооружение, объект незавершенного строительства	31:12:0702007
5.	Адрес здания, сооружения, объекта незавершенного строительства	—
5.1.	Сведения о местоположении здания, сооружения, объекта незавершенного строительства (при отсутствии адреса) в структурированном в соответствии с федеральной информационной адресной системой виде	Белгородская область, р-н Краснояружский, п. Красная Яруга, ул. Молодежная, д. 11

<b>1</b>	<b>2</b>	<b>3</b>
5.2.	Дополнительные сведения о местоположении	—
6	Иные сведения	—

**3. Пояснения к сведениям об объекте недвижимости с кадастровым номером 31:12:0701001:758 :**

1.

**1. Сведения о характерных точках контура объекта недвижимости с кадастровым номером 31:12:0701001:786**

**Система координат МСК-31**

**Зона № 1**

Обозначение характерных точек контура	Содержатся в Едином государственном реестре недвижимости			Определены в ходе выполнения комплексных кадастровых работ			Метод определения координат	Формулы, примененные для расчета средней квадратической погрешности определения координат характерных точек границ (M <sub>t</sub> ), с подставленными в такие формулы значениями и итоговые (вычисленные) значения M <sub>t</sub> , м
	Координаты, м		Радиус, м R	Координаты, м		Радиус, м R		
	X	Y		X	Y			
1	2	3	4	5	6	7	8	9
н1260	—	—	—	416854,50	1260998,52	—	Метод спутниковых геодезических измерений (определений)	$M_t = \text{SQRT}(M_1^2 + M_2^2) = \text{SQRT}(0,6^2 + 0,08^2) = 0,1 \text{ м}$
н1270	—	—	—	416852,10	1260998,78	—	Метод спутниковых геодезических измерений (определений)	$M_t = \text{SQRT}(M_1^2 + M_2^2) = \text{SQRT}(0,6^2 + 0,08^2) = 0,1 \text{ м}$
н1280	—	—	—	416853,43	1261010,71	—	Метод спутниковых геодезических измерений (определений)	$M_t = \text{SQRT}(M_1^2 + M_2^2) = \text{SQRT}(0,6^2 + 0,08^2) = 0,1 \text{ м}$
н1290	—	—	—	416855,89	1261010,50	—	Метод спутниковых геодезических измерений (определений)	$M_t = \text{SQRT}(M_1^2 + M_2^2) = \text{SQRT}(0,6^2 + 0,08^2) = 0,1 \text{ м}$
н1300	—	—	—	416857,21	1261021,97	—	Метод спутниковых	$M_t = \text{SQRT}(M_1^2 + M_2^2) = \text{SQRT}(0,6^2 + 0,08^2) = 0,1 \text{ м}$

							геодезических измерений (определений)	
н1310	—	—	—	416842,51	1261023,67	—	Метод спутниковых геодезических измерений (определений)	$Mt = \text{SQRT}(M1^2+M2^2) = \text{SQRT}(0,6^2+0,08^2) = 0,1 \text{ м}$
н1320	—	—	—	416838,32	1260987,31	—	Метод спутниковых геодезических измерений (определений)	$Mt = \text{SQRT}(M1^2+M2^2) = \text{SQRT}(0,6^2+0,08^2) = 0,1 \text{ м}$
н1330	—	—	—	416853,01	1260985,62	—	Метод спутниковых геодезических измерений (определений)	$Mt = \text{SQRT}(M1^2+M2^2) = \text{SQRT}(0,6^2+0,08^2) = 0,1 \text{ м}$
н1260	—	—	—	416854,50	1260998,52	—	Метод спутниковых геодезических измерений (определений)	$Mt = \text{SQRT}(M1^2+M2^2) = \text{SQRT}(0,6^2+0,08^2) = 0,1 \text{ м}$

**2. Сведения о характеристиках объекта недвижимости с кадастровым номером 31:12:0701001:786**

№ п/п	Наименование характеристики	Значение характеристики
1	2	3
1	Вид объекта недвижимости	здание
2	Ранее присвоенный государственный учетный номер (инвентарный) здания, сооружения, объекта незавершенного строительства	—
3	Кадастровый номер земельного участка (земельных участков), в границах которого (которых) расположены здание, сооружение, объект незавершенного строительства	—
4	Уникальный учетный номер кадастрового квартала, в границах которого расположены здание, сооружение, объект незавершенного строительства	31:12:0702007
5.	Адрес здания, сооружения, объекта незавершенного строительства	—
5.1.	Сведения о местоположении здания, сооружения, объекта незавершенного строительства (при отсутствии адреса) в структурированном в соответствии с федеральной информационной адресной системой виде	Белгородская область, р-н. Краснояружский, п. Красная Яруга, ул. Центральная, д. 89

<b>1</b>	<b>2</b>	<b>3</b>
5.2.	Дополнительные сведения о местоположении	—
6	Иные сведения	—

**3. Пояснения к сведениям об объекте недвижимости с кадастровым номером 31:12:0701001:786 :**

1.

**1. Сведения о характерных точках контура объекта недвижимости с кадастровым номером 31:12:0701001:836**

**Система координат МСК-31**

**Зона № 1**

Обозначение характерных точек контура	Содержатся в Едином государственном реестре недвижимости			Определены в ходе выполнения комплексных кадастровых работ			Метод определения координат	Формулы, примененные для расчета средней квадратической погрешности определения координат характерных точек границ (M <sub>t</sub> ), с подставленными в такие формулы значениями и итоговые (вычисленные) значения M <sub>t</sub> , м
	Координаты, м		Радиус, м R	Координаты, м		Радиус, м R		
	X	Y		X	Y			
1	2	3	4	5	6	7	8	9
н1340	—	—	—	417525,65	1261488,62	—	Метод спутниковых геодезических измерений (определений)	$M_t = \text{SQRT}(M_1^2 + M_2^2) = \text{SQRT}(0,6^2 + 0,08^2) = 0,1 \text{ м}$
н1350	—	—	—	417531,63	1261498,81	—	Метод спутниковых геодезических измерений (определений)	$M_t = \text{SQRT}(M_1^2 + M_2^2) = \text{SQRT}(0,6^2 + 0,08^2) = 0,1 \text{ м}$
н4610	—	—	—	417524,31	1261503,30	—	Метод спутниковых геодезических измерений (определений)	$M_t = \text{SQRT}(M_1^2 + M_2^2) = \text{SQRT}(0,6^2 + 0,08^2) = 0,1 \text{ м}$
н5150	—	—	—	417518,40	1261493,46	—	Метод спутниковых геодезических измерений (определений)	$M_t = \text{SQRT}(M_1^2 + M_2^2) = \text{SQRT}(0,6^2 + 0,08^2) = 0,1 \text{ м}$
н1340	—	—	—	417525,65	1261488,62	—	Метод спутниковых	$M_t = \text{SQRT}(M_1^2 + M_2^2) = \text{SQRT}(0,6^2 + 0,08^2) = 0,1 \text{ м}$

							геодезических измерений (определений)	
--	--	--	--	--	--	--	---------------------------------------	--

**2. Сведения о характеристиках объекта недвижимости с кадастровым номером 31:12:0701001:836**

№ п/п	Наименование характеристики	Значение характеристики
1	2	3
1	Вид объекта недвижимости	здание
2	Ранее присвоенный государственный учетный номер (инвентарный) здания, сооружения, объекта незавершенного строительства	—
3	Кадастровый номер земельного участка (земельных участков), в границах которого (которых) расположены здание, сооружение, объект незавершенного строительства	31:12:0702007:62
4	Уникальный учетный номер кадастрового квартала, в границах которого расположены здание, сооружение, объект незавершенного строительства	31:12:0702007
5.	Адрес здания, сооружения, объекта незавершенного строительства	—
5.1.	Сведения о местоположении здания, сооружения, объекта незавершенного строительства (при отсутствии адреса) в структурированном в соответствии с федеральной информационной адресной системой виде	Белгородская область, р-н. Краснояружский, п. Красная Яруга, ул. Солнечная, д. 1/2
5.2.	Дополнительные сведения о местоположении	—
6	Иные сведения	—

**3. Пояснения к сведениям об объекте недвижимости с кадастровым номером 31:12:0701001:836 :**

1.	
----	--

**1. Сведения о характерных точках контура объекта недвижимости с кадастровым номером 31:12:0701001:837**

Система координат МСК-31							Зона № 1	
Обозначение характерных точек контура	Содержатся в Едином государственном реестре недвижимости			Определены в ходе выполнения комплексных кадастровых работ			Метод определения координат	Формулы, примененные для расчета средней квадратической погрешности определения координат характерных точек границ (M <sub>t</sub> ), с подставленными в такие формулы значениями и итоговые (вычисленные) значения M <sub>t</sub> , м
	Координаты, м		Радиус, м	Координаты, м		Радиус, м		
	X	Y		X	Y			
1	2	3	4	5	6	7	8	9
н7О	—	—	—	417504,59	1261398,28	—	Метод спутниковых геодезических измерений	$M_t = \text{SQRT}(M_1^2 + M_2^2) = \text{SQRT}(0,6^2 + 0,08^2) = 0,1 \text{ м}$

							(определений)	
н6О	—	—	—	417512,99	1261410,56	—	Метод спутниковых геодезических измерений (определений)	$Mt = \text{SQRT}(M1^2+M2^2) = \text{SQRT}(0,6^2+0,08^2) = 0,1 \text{ м}$
42	—	—	—	417508,11	1261414,00	—	Метод спутниковых геодезических измерений (определений)	$Mt = \text{SQRT}(M1^2+M2^2) = \text{SQRT}(0,6^2+0,08^2) = 0,1 \text{ м}$
41	—	—	—	417501,14	1261403,87	—	Метод спутниковых геодезических измерений (определений)	$Mt = \text{SQRT}(M1^2+M2^2) = \text{SQRT}(0,6^2+0,08^2) = 0,1 \text{ м}$
40	—	—	—	417499,55	1261401,56	—	Метод спутниковых геодезических измерений (определений)	$Mt = \text{SQRT}(M1^2+M2^2) = \text{SQRT}(0,6^2+0,08^2) = 0,1 \text{ м}$
н7О	—	—	—	417504,59	1261398,28	—	Метод спутниковых геодезических измерений (определений)	$Mt = \text{SQRT}(M1^2+M2^2) = \text{SQRT}(0,6^2+0,08^2) = 0,1 \text{ м}$

**2. Сведения о характеристиках объекта недвижимости с кадастровым номером 31:12:0701001:837**

№ п/п	Наименование характеристики	Значение характеристики
1	2	3
1	Вид объекта недвижимости	здание
2	Ранее присвоенный государственный учетный номер (инвентарный) здания, сооружения, объекта незавершенного строительства	—
3	Кадастровый номер земельного участка (земельных участков), в границах которого (которых) расположены здание, сооружение, объект незавершенного строительства	31:12:0702007:91
4	Уникальный учетный номер кадастрового квартала, в границах которого расположены здание, сооружение, объект незавершенного строительства	31:12:0702007
5.	Адрес здания, сооружения, объекта незавершенного строительства	—

1	2	3
5.1.	Сведения о местоположении здания, сооружения, объекта незавершенного строительства (при отсутствии адреса) в структурированном в соответствии с федеральной информационной адресной системой виде	Белгородская область, р-н. Краснояружский, п. Красная Яруга, ул. Солнечная, д. 12/2
5.2.	Дополнительные сведения о местоположении	—
6	Иные сведения	—

### 3. Пояснения к сведениям об объекте недвижимости с кадастровым номером 31:12:0701001:837 :

1.

### 1. Сведения о характерных точках контура объекта недвижимости с кадастровым номером 31:12:0701001:838

Система координат МСК-31 Зона № 1

Обозначение характерных точек контура	Содержатся в Едином государственном реестре недвижимости			Определены в ходе выполнения комплексных кадастровых работ			Метод определения координат	Формулы, примененные для расчета средней квадратической погрешности определения координат характерных точек границ ( $M_t$ ), с подставленными в такие формулы значениями и итоговые (вычисленные) значения $M_t$ , м
	Координаты, м		Радиус, м	Координаты, м		Радиус, м		
	X	Y		X	Y			
1	2	3	4	5	6	7	8	9
н1360	—	—	—	417444,70	1261365,61	—	Метод спутниковых геодезических измерений (определений)	$M_t = \text{SQRT}(M1^2+M2^2) = \text{SQRT}(0,6^2+0,08^2) = 0,1 \text{ м}$
н1370	—	—	—	417447,99	1261370,50	—	Метод спутниковых геодезических измерений (определений)	$M_t = \text{SQRT}(M1^2+M2^2) = \text{SQRT}(0,6^2+0,08^2) = 0,1 \text{ м}$
н1380	—	—	—	417440,39	1261375,56	—	Метод спутниковых геодезических измерений (определений)	$M_t = \text{SQRT}(M1^2+M2^2) = \text{SQRT}(0,6^2+0,08^2) = 0,1 \text{ м}$
н1390	—	—	—	417437,21	1261370,86	—	Метод спутниковых геодезических измерений	$M_t = \text{SQRT}(M1^2+M2^2) = \text{SQRT}(0,6^2+0,08^2) = 0,1 \text{ м}$



н1360	—	—	—	417444,70	1261365,61	—	(определений) Метод спутниковых геодезических измерений (определений)	$M_t = \text{SQRT}(M_1^2 + M_2^2) = \text{SQRT}(0,6^2 + 0,08^2) = 0,1 \text{ м}$
-------	---	---	---	-----------	------------	---	--	--

**2. Сведения о характеристиках объекта недвижимости с кадастровым номером 31:12:0701001:838**

№ п/п	Наименование характеристики	Значение характеристики
1	2	3
1	Вид объекта недвижимости	здание
2	Ранее присвоенный государственный учетный номер (инвентарный) здания, сооружения, объекта незавершенного строительства	—
3	Кадастровый номер земельного участка (земельных участков), в границах которого (которых) расположены здание, сооружение, объект незавершенного строительства	31:12:0702007:93
4	Уникальный учетный номер кадастрового квартала, в границах которого расположены здание, сооружение, объект незавершенного строительства	31:12:0702007
5.	Адрес здания, сооружения, объекта незавершенного строительства	—
5.1.	Сведения о местоположении здания, сооружения, объекта незавершенного строительства (при отсутствии адреса) в структурированном в соответствии с федеральной информационной адресной системой виде	Белгородская область, р-н Краснояружский, п. Красная Яруга, ул. Солнечная, д. 9
5.2.	Дополнительные сведения о местоположении	—
6	Иные сведения	—

**3. Пояснения к сведениям об объекте недвижимости с кадастровым номером 31:12:0701001:838 :**

1.	
----	--

**1. Сведения о характерных точках контура объекта недвижимости с кадастровым номером 31:12:0701001:902**

Система координат МСК-31							Зона № 1	
Обозначение характерных точек контура	Содержатся в Едином государственном реестре недвижимости			Определены в ходе выполнения комплексных кадастровых работ			Метод определения координат	Формулы, примененные для расчета средней квадратической погрешности определения координат характерных точек границ ( $M_t$ ), с подставленными в такие формулы значениями и итоговые (вычисленные) значения $M_t$ , м
	Координаты, м		Радиус, м	Координаты, м		Радиус, м		
	X	Y	R	X	Y	R		
1	2	3	4	5	6	7	8	9
н1400	—	—	—	417298,48	1261639,31	—	Метод	$M_t = \text{SQRT}(M_1^2 + M_2^2) = \text{SQRT}(0,6^2 + 0,08^2) =$

							спутниковых геодезических измерений (определений)	0,1 м
н1410	—	—	—	417302,29	1261645,08	—	Метод спутниковых геодезических измерений (определений)	$Mt = \sqrt{M1^2 + M2^2} = \sqrt{0,6^2 + 0,08^2} = 0,1 \text{ м}$
н1420	—	—	—	417294,32	1261650,34	—	Метод спутниковых геодезических измерений (определений)	$Mt = \sqrt{M1^2 + M2^2} = \sqrt{0,6^2 + 0,08^2} = 0,1 \text{ м}$
н1430	—	—	—	417290,52	1261644,58	—	Метод спутниковых геодезических измерений (определений)	$Mt = \sqrt{M1^2 + M2^2} = \sqrt{0,6^2 + 0,08^2} = 0,1 \text{ м}$
н1400	—	—	—	417298,48	1261639,31	—	Метод спутниковых геодезических измерений (определений)	$Mt = \sqrt{M1^2 + M2^2} = \sqrt{0,6^2 + 0,08^2} = 0,1 \text{ м}$

**2. Сведения о характеристиках объекта недвижимости с кадастровым номером 31:12:0701001:902**

№ п/п	Наименование характеристики	Значение характеристики
1	2	3
1	Вид объекта недвижимости	здание
2	Ранее присвоенный государственный учетный номер (инвентарный) здания, сооружения, объекта незавершенного строительства	—
3	Кадастровый номер земельного участка (земельных участков), в границах которого (которых) расположены здание, сооружение, объект незавершенного строительства	31:12:0702007:36
4	Уникальный учетный номер кадастрового квартала, в границах которого расположены здание, сооружение, объект незавершенного строительства	31:12:0702007
5.	Адрес здания, сооружения, объекта незавершенного строительства	—
5.1.	Сведения о местоположении здания, сооружения, объекта незавершенного строительства (при отсутствии адреса) в структурированном в	Белгородская область, р-н. Краснояружский, п. Красная Яруга, ул. Молодежная, д. 1

<b>1</b>	<b>2</b>	<b>3</b>
	соответствии с федеральной информационной адресной системой в виде	
5.2.	Дополнительные сведения о местоположении	—
6	Иные сведения	—

**3. Пояснения к сведениям об объекте недвижимости с кадастровым номером 31:12:0701001:902 :**

<b>1.</b>	
-----------	--

**1. Сведения о характерных точках контура объекта недвижимости с кадастровым номером 31:12:0701008:32**

**Система координат МСК-31** **Зона № 1**

Обозначение характерных точек контура	Содержатся в Едином государственном реестре недвижимости			Определены в ходе выполнения комплексных кадастровых работ			Метод определения координат	Формулы, примененные для расчета средней квадратической погрешности определения координат характерных точек границ (M <sub>i</sub> ), с подставленными в такие формулы значениями и итоговые (вычисленные) значения M <sub>i</sub> , м
	Координаты, м		Радиус, м	Координаты, м		Радиус, м		
	X	Y	R	X	Y	R		
1	2	3	4	5	6	7	8	9
н1500	—	—	—	416907,66	1261487,46	—	—	—
н1510	—	—	—	416908,87	1261501,70	—	—	—
н1520	—	—	—	416898,30	1261502,57	—	—	—
н1530	—	—	—	416896,64	1261488,35	—	—	—
н1500	—	—	—	416907,66	1261487,46	—	—	—

**2. Сведения о характеристиках объекта недвижимости с кадастровым номером 31:12:0701008:32**

№ п/п	Наименование характеристики	Значение характеристики
<b>1</b>	<b>2</b>	<b>3</b>
1	Вид объекта недвижимости	здание
2	Ранее присвоенный государственный учетный номер (инвентарный) здания, сооружения, объекта незавершенного строительства	—
3	Кадастровый номер земельного участка (земельных участков), в границах которого (которых) расположены здание, сооружение, объект незавершенного строительства	31:12:0702007:696
4	Уникальный учетный номер кадастрового квартала, в границах которого расположены здание, сооружение, объект незавершенного строительства	31:12:0702007
5.	Адрес здания, сооружения, объекта незавершенного строительства	—
5.1.	Сведения о местоположении здания, сооружения, объекта незавершенного строительства (при отсутствии адреса) в структурированном в соответствии с федеральной информационной адресной системой в виде	Белгородская область, р-н Краснояружский, п. Красная Яруга, ул. Центральная, д. 796

<b>1</b>	<b>2</b>	<b>3</b>
5.2.	Дополнительные сведения о местоположении	—
6	Иные сведения	—

**3. Пояснения к сведениям об объекте недвижимости с кадастровым номером 31:12:0701008:32 :**

1.

**1. Сведения о характерных точках контура объекта недвижимости с кадастровым номером 31:12:0702007:528**

**Система координат МСК-31** **Зона № 1**

Обозначение характерных точек контура	Содержатся в Едином государственном реестре недвижимости			Определены в ходе выполнения комплексных кадастровых работ			Метод определения координат	Формулы, примененные для расчета средней квадратической погрешности определения координат характерных точек границ (M <sub>t</sub> ), с подставленными в такие формулы значениями и итоговые (вычисленные) значения M <sub>t</sub> , м
	Координаты, м		Радиус, м R	Координаты, м		Радиус, м R		
	X	Y		X	Y			
1	2	3	4	5	6	7	8	9
н1620	—	—	—	417105,97	1261580,42	—	Метод спутниковых геодезических измерений (определений)	$M_t = \text{SQRT}(M_1^2 + M_2^2) = \text{SQRT}(0,6^2 + 0,08^2) = 0,1 \text{ м}$
н1630	—	—	—	417109,30	1261587,17	—	Метод спутниковых геодезических измерений (определений)	$M_t = \text{SQRT}(M_1^2 + M_2^2) = \text{SQRT}(0,6^2 + 0,08^2) = 0,1 \text{ м}$
н1660	—	—	—	417100,55	1261591,95	—	Метод спутниковых геодезических измерений (определений)	$M_t = \text{SQRT}(M_1^2 + M_2^2) = \text{SQRT}(0,6^2 + 0,08^2) = 0,1 \text{ м}$
н1670	—	—	—	417094,49	1261580,85	—	Метод спутниковых геодезических измерений (определений)	$M_t = \text{SQRT}(M_1^2 + M_2^2) = \text{SQRT}(0,6^2 + 0,08^2) = 0,1 \text{ м}$
н1640	—	—	—	417099,92	1261577,78	—	Метод спутниковых	$M_t = \text{SQRT}(M_1^2 + M_2^2) = \text{SQRT}(0,6^2 + 0,08^2) = 0,1 \text{ м}$

							геодезических измерений (определений)	
н1650	—	—	—	417102,23	1261582,19	—	Метод спутниковых геодезических измерений (определений)	$Mt = \text{SQRT}(M1^2+M2^2) = \text{SQRT}(0,6^2+0,08^2) = 0,1 \text{ м}$
н1620	—	—	—	417105,97	1261580,42	—	Метод спутниковых геодезических измерений (определений)	$Mt = \text{SQRT}(M1^2+M2^2) = \text{SQRT}(0,6^2+0,08^2) = 0,1 \text{ м}$

**2. Сведения о характеристиках объекта недвижимости с кадастровым номером 31:12:0702007:528**

№ п/п	Наименование характеристики	Значение характеристики
1	2	3
1	Вид объекта недвижимости	здание
2	Ранее присвоенный государственный учетный номер (инвентарный) здания, сооружения, объекта незавершенного строительства	—
3	Кадастровый номер земельного участка (земельных участков), в границах которого (которых) расположены здание, сооружение, объект незавершенного строительства	31:12:0702007:283
4	Уникальный учетный номер кадастрового квартала, в границах которого расположены здание, сооружение, объект незавершенного строительства	31:12:0702007
5.	Адрес здания, сооружения, объекта незавершенного строительства	—
5.1.	Сведения о местоположении здания, сооружения, объекта незавершенного строительства (при отсутствии адреса) в структурированном в соответствии с федеральной информационной адресной системой виде	Белгородская область, р-н Краснояружский, п. Красная Яруга, ул. Молодежная, д. 15
5.2.	Дополнительные сведения о местоположении	—
6	Иные сведения	—

**3. Пояснения к сведениям об объекте недвижимости с кадастровым номером 31:12:0702007:528 :**

1.	
----	--

**1. Сведения о характерных точках контура объекта недвижимости с кадастровым номером 31:12:0702007:529**

Система координат МСК-31	Зона № 1
--------------------------	----------

Обозначение характерных точек контура	Содержатся в Едином государственном реестре недвижимости			Определены в ходе выполнения комплексных кадастровых работ			Метод определения координат	Формулы, примененные для расчета средней квадратической погрешности определения координат характерных точек границ (M <sub>t</sub> ), с подставленными в такие формулы значениями и итоговые (вычисленные) значения M <sub>t</sub> , м
	Координаты, м		Радиус , м	Координаты, м		Радиус, м		
	X	Y	R	X	Y	R		
1	2	3	4	5	6	7	8	9
н9490	—	—	—	416868,35	1261262,22	—	Метод спутниковых геодезических измерений (определений)	$M_t = \text{SQRT}(M_1^2 + M_2^2) = \text{SQRT}(0,6^2 + 0,08^2) = 0,1 \text{ м}$
н9500	—	—	—	416866,12	1261262,38	—	Метод спутниковых геодезических измерений (определений)	$M_t = \text{SQRT}(M_1^2 + M_2^2) = \text{SQRT}(0,6^2 + 0,08^2) = 0,1 \text{ м}$
н9510	—	—	—	416867,23	1261273,93	—	Метод спутниковых геодезических измерений (определений)	$M_t = \text{SQRT}(M_1^2 + M_2^2) = \text{SQRT}(0,6^2 + 0,08^2) = 0,1 \text{ м}$
н9520	—	—	—	416877,27	1261273,05	—	Метод спутниковых геодезических измерений (определений)	$M_t = \text{SQRT}(M_1^2 + M_2^2) = \text{SQRT}(0,6^2 + 0,08^2) = 0,1 \text{ м}$
н9530	—	—	—	416878,47	1261281,82	—	Метод спутниковых геодезических измерений (определений)	$M_t = \text{SQRT}(M_1^2 + M_2^2) = \text{SQRT}(0,6^2 + 0,08^2) = 0,1 \text{ м}$
н9540	—	—	—	416856,56	1261284,37	—	Метод спутниковых геодезических измерений (определений)	$M_t = \text{SQRT}(M_1^2 + M_2^2) = \text{SQRT}(0,6^2 + 0,08^2) = 0,1 \text{ м}$
н9550	—	—	—	416855,52	1261275,12	—	Метод	$M_t = \text{SQRT}(M_1^2 + M_2^2) = \text{SQRT}(0,6^2 + 0,08^2) =$

							спутниковых геодезических измерений (определений)	0,1 м
н9560	—	—	—	416857,04	1261275,12	—	Метод спутниковых геодезических измерений (определений)	$Mt = \text{SQRT}(M1^2+M2^2) = \text{SQRT}(0,6^2+0,08^2) = 0,1 \text{ м}$
н9570	—	—	—	416856,24	1261264,61	—	Метод спутниковых геодезических измерений (определений)	$Mt = \text{SQRT}(M1^2+M2^2) = \text{SQRT}(0,6^2+0,08^2) = 0,1 \text{ м}$
н9580	—	—	—	416855,28	1261264,69	—	Метод спутниковых геодезических измерений (определений)	$Mt = \text{SQRT}(M1^2+M2^2) = \text{SQRT}(0,6^2+0,08^2) = 0,1 \text{ м}$
н9590	—	—	—	416854,25	1261254,41	—	Метод спутниковых геодезических измерений (определений)	$Mt = \text{SQRT}(M1^2+M2^2) = \text{SQRT}(0,6^2+0,08^2) = 0,1 \text{ м}$
н9600	—	—	—	416867,23	1261253,29	—	Метод спутниковых геодезических измерений (определений)	$Mt = \text{SQRT}(M1^2+M2^2) = \text{SQRT}(0,6^2+0,08^2) = 0,1 \text{ м}$
н9490	—	—	—	416868,35	1261262,22	—	Метод спутниковых геодезических измерений (определений)	$Mt = \text{SQRT}(M1^2+M2^2) = \text{SQRT}(0,6^2+0,08^2) = 0,1 \text{ м}$

**2. Сведения о характеристиках объекта недвижимости с кадастровым номером 31:12:0702007:529**

<b>№ п/п</b>	<b>Наименование характеристики</b>	<b>Значение характеристики</b>
<b>1</b>	<b>2</b>	<b>3</b>
1	Вид объекта недвижимости	здание

1	2	3
2	Ранее присвоенный государственный учетный номер (инвентарный) здания, сооружения, объекта незавершенного строительства	—
3	Кадастровый номер земельного участка (земельных участков), в границах которого (которых) расположены здание, сооружение, объект незавершенного строительства	31:12:0702007:15
4	Уникальный учетный номер кадастрового квартала, в границах которого расположены здание, сооружение, объект незавершенного строительства	31:12:0702007
5.	Адрес здания, сооружения, объекта незавершенного строительства	—
5.1.	Сведения о местоположении здания, сооружения, объекта незавершенного строительства (при отсутствии адреса) в структурированном в соответствии с федеральной информационной адресной системой виде	Белгородская область, р-н. Краснояружский, п. Красная Яруга, ул. Центральная, д. 81
5.2.	Дополнительные сведения о местоположении	—
6	Иные сведения	—

### 3. Пояснения к сведениям об объекте недвижимости с кадастровым номером 31:12:0702007:529 :

1.	
----	--

### 1. Сведения о характерных точках контура объекта недвижимости с кадастровым номером 31:12:0702007:530

Система координат МСК-31							Зона № 1	
Обозначение характерных точек контура	Содержатся в Едином государственном реестре недвижимости			Определены в ходе выполнения комплексных кадастровых работ			Метод определения координат	Формулы, примененные для расчета средней квадратической погрешности определения координат характерных точек границ (M <sub>t</sub> ), с подставленными в такие формулы значениями и итоговые (вычисленные) значения M <sub>t</sub> , м
	Координаты, м		Радиус, м	Координаты, м		Радиус, м		
	X	Y	R	X	Y	R		
1	2	3	4	5	6	7	8	9
н1680	—	—	—	417071,05	1261511,17	—	Метод спутниковых геодезических измерений (определений)	$M_t = \text{SQRT}(M_1^2 + M_2^2) = \text{SQRT}(0,6^2 + 0,08^2) = 0,1 \text{ м}$
н1690	—	—	—	417072,21	1261513,10	—	Метод спутниковых геодезических измерений (определений)	$M_t = \text{SQRT}(M_1^2 + M_2^2) = \text{SQRT}(0,6^2 + 0,08^2) = 0,1 \text{ м}$
н1700	—	—	—	417070,84	1261513,92	—	Метод	$M_t = \text{SQRT}(M_1^2 + M_2^2) = \text{SQRT}(0,6^2 + 0,08^2) =$



							спутниковых геодезических измерений (определений)	0,1 м
н1710	—	—	—	417074,21	1261519,43	—	Метод спутниковых геодезических измерений (определений)	$Mt = \text{SQRT}(M1^2+M2^2) = \text{SQRT}(0,6^2+0,08^2) = 0,1 \text{ м}$
н1720	—	—	—	417065,16	1261524,84	—	Метод спутниковых геодезических измерений (определений)	$Mt = \text{SQRT}(M1^2+M2^2) = \text{SQRT}(0,6^2+0,08^2) = 0,1 \text{ м}$
н1730	—	—	—	417058,20	1261513,64	—	Метод спутниковых геодезических измерений (определений)	$Mt = \text{SQRT}(M1^2+M2^2) = \text{SQRT}(0,6^2+0,08^2) = 0,1 \text{ м}$
н1740	—	—	—	417064,71	1261509,67	—	Метод спутниковых геодезических измерений (определений)	$Mt = \text{SQRT}(M1^2+M2^2) = \text{SQRT}(0,6^2+0,08^2) = 0,1 \text{ м}$
н1750	—	—	—	417066,94	1261513,26	—	Метод спутниковых геодезических измерений (определений)	$Mt = \text{SQRT}(M1^2+M2^2) = \text{SQRT}(0,6^2+0,08^2) = 0,1 \text{ м}$
н1760	—	—	—	417069,49	1261511,72	—	Метод спутниковых геодезических измерений (определений)	$Mt = \text{SQRT}(M1^2+M2^2) = \text{SQRT}(0,6^2+0,08^2) = 0,1 \text{ м}$
н1770	—	—	—	417069,67	1261512,01	—	Метод спутниковых геодезических измерений	$Mt = \text{SQRT}(M1^2+M2^2) = \text{SQRT}(0,6^2+0,08^2) = 0,1 \text{ м}$

н1680	—	—	—	417071,05	1261511,17	—	(определений) Метод спутниковых геодезических измерений (определений)	$M_t = \text{SQRT}(M_1^2 + M_2^2) = \text{SQRT}(0,6^2 + 0,08^2) = 0,1 \text{ м}$
-------	---	---	---	-----------	------------	---	--	--

**2. Сведения о характеристиках объекта недвижимости с кадастровым номером 31:12:0702007:530**

№ п/п	Наименование характеристики	Значение характеристики
1	2	3
1	Вид объекта недвижимости	здание
2	Ранее присвоенный государственный учетный номер (инвентарный) здания, сооружения, объекта незавершенного строительства	—
3	Кадастровый номер земельного участка (земельных участков), в границах которого (которых) расположены здание, сооружение, объект незавершенного строительства	31:12:0702007:7
4	Уникальный учетный номер кадастрового квартала, в границах которого расположены здание, сооружение, объект незавершенного строительства	31:12:0702007
5.	Адрес здания, сооружения, объекта незавершенного строительства	—
5.1.	Сведения о местоположении здания, сооружения, объекта незавершенного строительства (при отсутствии адреса) в структурированном в соответствии с федеральной информационной адресной системой виде	Белгородская область, р-н Краснояружский, п. Красная Яруга, ул. Молодежная, д. 24
5.2.	Дополнительные сведения о местоположении	—
6	Иные сведения	—

**3. Пояснения к сведениям об объекте недвижимости с кадастровым номером 31:12:0702007:530 :**

1.	
----	--

**1. Сведения о характерных точках контура объекта недвижимости с кадастровым номером 31:12:0702007:535**

Система координат МСК-31							Зона № 1	
Обозначение характерных точек контура	Содержатся в Едином государственном реестре недвижимости			Определены в ходе выполнения комплексных кадастровых работ			Метод определения координат	Формулы, примененные для расчета средней квадратической погрешности определения координат характерных точек границ ( $M_t$ ), с подставленными в такие формулы значениями и итоговые (вычисленные) значения $M_t$ , м
	Координаты, м		Радиус, м	Координаты, м		Радиус, м		
	X	Y	R	X	Y	R		
1	2	3	4	5	6	7	8	9
н1780	—	—	—	416865,37	1261085,29	—	Метод	$M_t = \text{SQRT}(M_1^2 + M_2^2) = \text{SQRT}(0,6^2 + 0,08^2) =$

							спутниковых геодезических измерений (определений)	0,1 м
н1790	—	—	—	416863,95	1261085,40	—	Метод спутниковых геодезических измерений (определений)	$Mt = \text{SQRT}(M1^2+M2^2) = \text{SQRT}(0,6^2+0,08^2) = 0,1 \text{ м}$
н1800	—	—	—	416865,81	1261102,27	—	Метод спутниковых геодезических измерений (определений)	$Mt = \text{SQRT}(M1^2+M2^2) = \text{SQRT}(0,6^2+0,08^2) = 0,1 \text{ м}$
н1810	—	—	—	416867,19	1261102,14	—	Метод спутниковых геодезических измерений (определений)	$Mt = \text{SQRT}(M1^2+M2^2) = \text{SQRT}(0,6^2+0,08^2) = 0,1 \text{ м}$
н1820	—	—	—	416867,60	1261105,99	—	Метод спутниковых геодезических измерений (определений)	$Mt = \text{SQRT}(M1^2+M2^2) = \text{SQRT}(0,6^2+0,08^2) = 0,1 \text{ м}$
н1830	—	—	—	416866,19	1261106,17	—	Метод спутниковых геодезических измерений (определений)	$Mt = \text{SQRT}(M1^2+M2^2) = \text{SQRT}(0,6^2+0,08^2) = 0,1 \text{ м}$
н1840	—	—	—	416866,93	1261112,66	—	Метод спутниковых геодезических измерений (определений)	$Mt = \text{SQRT}(M1^2+M2^2) = \text{SQRT}(0,6^2+0,08^2) = 0,1 \text{ м}$
н1850	—	—	—	416865,93	1261112,79	—	Метод спутниковых геодезических измерений	$Mt = \text{SQRT}(M1^2+M2^2) = \text{SQRT}(0,6^2+0,08^2) = 0,1 \text{ м}$

							(определений)	
н1860	—	—	—	416866,06	1261114,02	—	Метод спутниковых геодезических измерений (определений)	$Mt = \text{SQRT}(M1^2+M2^2) = \text{SQRT}(0,6^2+0,08^2) = 0,1 \text{ м}$
н1870	—	—	—	416852,87	1261115,35	—	Метод спутниковых геодезических измерений (определений)	$Mt = \text{SQRT}(M1^2+M2^2) = \text{SQRT}(0,6^2+0,08^2) = 0,1 \text{ м}$
н1880	—	—	—	416852,35	1261109,91	—	Метод спутниковых геодезических измерений (определений)	$Mt = \text{SQRT}(M1^2+M2^2) = \text{SQRT}(0,6^2+0,08^2) = 0,1 \text{ м}$
н1890	—	—	—	416850,98	1261110,06	—	Метод спутниковых геодезических измерений (определений)	$Mt = \text{SQRT}(M1^2+M2^2) = \text{SQRT}(0,6^2+0,08^2) = 0,1 \text{ м}$
н1900	—	—	—	416850,58	1261105,99	—	Метод спутниковых геодезических измерений (определений)	$Mt = \text{SQRT}(M1^2+M2^2) = \text{SQRT}(0,6^2+0,08^2) = 0,1 \text{ м}$
н1910	—	—	—	416851,95	1261105,76	—	Метод спутниковых геодезических измерений (определений)	$Mt = \text{SQRT}(M1^2+M2^2) = \text{SQRT}(0,6^2+0,08^2) = 0,1 \text{ м}$
н1920	—	—	—	416851,18	1261099,30	—	Метод спутниковых геодезических измерений (определений)	$Mt = \text{SQRT}(M1^2+M2^2) = \text{SQRT}(0,6^2+0,08^2) = 0,1 \text{ м}$
н1930	—	—	—	416849,84	1261099,46	—	Метод спутниковых	$Mt = \text{SQRT}(M1^2+M2^2) = \text{SQRT}(0,6^2+0,08^2) = 0,1 \text{ м}$

							геодезических измерений (определений)	
н1940	—	—	—	416848,92	1261091,93	—	Метод спутниковых геодезических измерений (определений)	$Mt = \text{SQRT}(M1^2+M2^2) = \text{SQRT}(0,6^2+0,08^2) = 0,1 \text{ м}$
н1950	—	—	—	416850,43	1261091,76	—	Метод спутниковых геодезических измерений (определений)	$Mt = \text{SQRT}(M1^2+M2^2) = \text{SQRT}(0,6^2+0,08^2) = 0,1 \text{ м}$
н1960	—	—	—	416849,69	1261085,24	—	Метод спутниковых геодезических измерений (определений)	$Mt = \text{SQRT}(M1^2+M2^2) = \text{SQRT}(0,6^2+0,08^2) = 0,1 \text{ м}$
н1970	—	—	—	416848,27	1261085,38	—	Метод спутниковых геодезических измерений (определений)	$Mt = \text{SQRT}(M1^2+M2^2) = \text{SQRT}(0,6^2+0,08^2) = 0,1 \text{ м}$
н1980	—	—	—	416847,76	1261081,46	—	Метод спутниковых геодезических измерений (определений)	$Mt = \text{SQRT}(M1^2+M2^2) = \text{SQRT}(0,6^2+0,08^2) = 0,1 \text{ м}$
н1990	—	—	—	416849,24	1261081,30	—	Метод спутниковых геодезических измерений (определений)	$Mt = \text{SQRT}(M1^2+M2^2) = \text{SQRT}(0,6^2+0,08^2) = 0,1 \text{ м}$
н2000	—	—	—	416848,54	1261075,19	—	Метод спутниковых геодезических измерений (определений)	$Mt = \text{SQRT}(M1^2+M2^2) = \text{SQRT}(0,6^2+0,08^2) = 0,1 \text{ м}$

н2010	—	—	—	416861,32	1261073,63	—	Метод спутниковых геодезических измерений (определений)	$Mt = \text{SQRT}(M1^2+M2^2) = \text{SQRT}(0,6^2+0,08^2) = 0,1 \text{ м}$
н2020	—	—	—	416861,52	1261075,13	—	Метод спутниковых геодезических измерений (определений)	$Mt = \text{SQRT}(M1^2+M2^2) = \text{SQRT}(0,6^2+0,08^2) = 0,1 \text{ м}$
н2030	—	—	—	416862,81	1261074,94	—	Метод спутниковых геодезических измерений (определений)	$Mt = \text{SQRT}(M1^2+M2^2) = \text{SQRT}(0,6^2+0,08^2) = 0,1 \text{ м}$
н2040	—	—	—	416863,53	1261081,34	—	Метод спутниковых геодезических измерений (определений)	$Mt = \text{SQRT}(M1^2+M2^2) = \text{SQRT}(0,6^2+0,08^2) = 0,1 \text{ м}$
н2050	—	—	—	416864,97	1261081,16	—	Метод спутниковых геодезических измерений (определений)	$Mt = \text{SQRT}(M1^2+M2^2) = \text{SQRT}(0,6^2+0,08^2) = 0,1 \text{ м}$
н1780	—	—	—	416865,37	1261085,29	—	Метод спутниковых геодезических измерений (определений)	$Mt = \text{SQRT}(M1^2+M2^2) = \text{SQRT}(0,6^2+0,08^2) = 0,1 \text{ м}$

**2. Сведения о характеристиках объекта недвижимости с кадастровым номером 31:12:0702007:535**

№ п/п	Наименование характеристики	Значение характеристики
1	2	3
1	Вид объекта недвижимости	здание
2	Ранее присвоенный государственный учетный номер (инвентарный) здания, сооружения, объекта незавершенного строительства	—
3	Кадастровый номер земельного участка (земельных участков), в границах которого (которых) расположены здание, сооружение, объект	31:12:0702007:294

1	2	3
	незавершенного строительства	
4	Уникальный учетный номер кадастрового квартала, в границах которого расположены здание, сооружение, объект незавершенного строительства	31:12:0702007
5.	Адрес здания, сооружения, объекта незавершенного строительства	—
5.1.	Сведения о местоположении здания, сооружения, объекта незавершенного строительства (при отсутствии адреса) в структурированном в соответствии с федеральной информационной адресной системой виде	Белгородская область, р-н. Краснояружский, п. Красная Яруга, ул. Центральная, д. 82
5.2.	Дополнительные сведения о местоположении	—
6	Иные сведения	—

### 3. Пояснения к сведениям об объекте недвижимости с кадастровым номером 31:12:0702007:535 :

1.

#### 1. Сведения о характерных точках контура объекта недвижимости с кадастровым номером 31:12:0702007:537

Система координат МСК-31							Зона № 1	
Обозначение характерных точек контура	Содержатся в Едином государственном реестре недвижимости			Определены в ходе выполнения комплексных кадастровых работ			Метод определения координат	Формулы, примененные для расчета средней квадратической погрешности определения координат характерных точек границ (M <sub>t</sub> ), с подставленными в такие формулы значениями и итоговые (вычисленные) значения M <sub>t</sub> , м
	Координаты, м		Радиус, м	Координаты, м		Радиус, м		
	X	Y		X	Y			
1	2	3	4	5	6	7	8	9
37	—	—	—	417397,17	1261481,08	—	Метод спутниковых геодезических измерений (определений)	$M_t = \text{SQRT}(M_1^2 + M_2^2) = \text{SQRT}(0,6^2 + 0,08^2) = 0,1 \text{ м}$
н206О	—	—	—	417401,84	1261488,02	—	Метод спутниковых геодезических измерений (определений)	$M_t = \text{SQRT}(M_1^2 + M_2^2) = \text{SQRT}(0,6^2 + 0,08^2) = 0,1 \text{ м}$
н207О	—	—	—	417395,03	1261493,03	—	Метод спутниковых геодезических измерений (определений)	$M_t = \text{SQRT}(M_1^2 + M_2^2) = \text{SQRT}(0,6^2 + 0,08^2) = 0,1 \text{ м}$

39	—	—	—	417389,85	1261486,04	—	Метод спутниковых геодезических измерений (определений)	$Mt = \text{SQRT}(M1^2+M2^2) = \text{SQRT}(0,6^2+0,08^2) = 0,1 \text{ м}$
38	—	—	—	417390,93	1261485,31	—	Метод спутниковых геодезических измерений (определений)	$Mt = \text{SQRT}(M1^2+M2^2) = \text{SQRT}(0,6^2+0,08^2) = 0,1 \text{ м}$
37	—	—	—	417397,17	1261481,08	—	Метод спутниковых геодезических измерений (определений)	$Mt = \text{SQRT}(M1^2+M2^2) = \text{SQRT}(0,6^2+0,08^2) = 0,1 \text{ м}$

**2. Сведения о характеристиках объекта недвижимости с кадастровым номером 31:12:0702007:537**

№ п/п	Наименование характеристики	Значение характеристики
1	2	3
1	Вид объекта недвижимости	здание
2	Ранее присвоенный государственный учетный номер (инвентарный) здания, сооружения, объекта незавершенного строительства	—
3	Кадастровый номер земельного участка (земельных участков), в границах которого (которых) расположены здание, сооружение, объект незавершенного строительства	31:12:0702007:56
4	Уникальный учетный номер кадастрового квартала, в границах которого расположены здание, сооружение, объект незавершенного строительства	31:12:0702007
5.	Адрес здания, сооружения, объекта незавершенного строительства	—
5.1.	Сведения о местоположении здания, сооружения, объекта незавершенного строительства (при отсутствии адреса) в структурированном в соответствии с федеральной информационной адресной системой виде	Белгородская обл., р-н Краснояружский, городское поселение "Поселок Красная Яруга", п. Красная Яруга, ул. Механизаторов, д. 10/2
5.2.	Дополнительные сведения о местоположении	—
6	Иные сведения	—

**3. Пояснения к сведениям об объекте недвижимости с кадастровым номером 31:12:0702007:537 :**

1.	
----	--

**1. Сведения о характерных точках контура объекта недвижимости с кадастровым номером 31:12:0702007:539**



Система координат МСК-31							Зона № 1	
Обозначение характерных точек контура	Содержатся в Едином государственном реестре недвижимости			Определены в ходе выполнения комплексных кадастровых работ			Метод определения координат	Формулы, примененные для расчета средней квадратической погрешности определения координат характерных точек границ (M <sub>t</sub> ), с подставленными в такие формулы значениями и итоговые (вычисленные) значения M <sub>t</sub> , м
	Координаты, м		Радиус, м	Координаты, м		Радиус, м		
	X	Y	R	X	Y	R		
1	2	3	4	5	6	7	8	9
н2080	—	—	—	417207,20	1261447,71	—	Метод спутниковых геодезических измерений (определений)	$M_t = \text{SQRT}(M_1^2 + M_2^2) = \text{SQRT}(0,6^2 + 0,08^2) = 0,1 \text{ м}$
н2090	—	—	—	417212,05	1261455,51	—	Метод спутниковых геодезических измерений (определений)	$M_t = \text{SQRT}(M_1^2 + M_2^2) = \text{SQRT}(0,6^2 + 0,08^2) = 0,1 \text{ м}$
н2100	—	—	—	417204,93	1261459,88	—	Метод спутниковых геодезических измерений (определений)	$M_t = \text{SQRT}(M_1^2 + M_2^2) = \text{SQRT}(0,6^2 + 0,08^2) = 0,1 \text{ м}$
н2110	—	—	—	417200,05	1261452,16	—	Метод спутниковых геодезических измерений (определений)	$M_t = \text{SQRT}(M_1^2 + M_2^2) = \text{SQRT}(0,6^2 + 0,08^2) = 0,1 \text{ м}$
н2080	—	—	—	417207,20	1261447,71	—	Метод спутниковых геодезических измерений (определений)	$M_t = \text{SQRT}(M_1^2 + M_2^2) = \text{SQRT}(0,6^2 + 0,08^2) = 0,1 \text{ м}$

2. Сведения о характеристиках объекта недвижимости с кадастровым номером 31:12:0702007:539		
№ п/п	Наименование характеристики	Значение характеристики
1	2	3
1	Вид объекта недвижимости	здание

1	2	3
2	Ранее присвоенный государственный учетный номер (инвентарный) здания, сооружения, объекта незавершенного строительства	—
3	Кадастровый номер земельного участка (земельных участков), в границах которого (которых) расположены здание, сооружение, объект незавершенного строительства	31:12:0702007:52
4	Уникальный учетный номер кадастрового квартала, в границах которого расположены здание, сооружение, объект незавершенного строительства	31:12:0702007
5.	Адрес здания, сооружения, объекта незавершенного строительства	—
5.1.	Сведения о местоположении здания, сооружения, объекта незавершенного строительства (при отсутствии адреса) в структурированном в соответствии с федеральной информационной адресной системой виде	Белгородская область, р-н. Краснояружский, п. Красная Яруга, ул. Молодежная, д. 16
5.2.	Дополнительные сведения о местоположении	—
6	Иные сведения	—

### 3. Пояснения к сведениям об объекте недвижимости с кадастровым номером 31:12:0702007:539 :

1.

### 1. Сведения о характерных точках контура объекта недвижимости с кадастровым номером 31:12:0702007:540

#### Система координат МСК-31

Зона № 1

Обозначение характерных точек контура	Содержатся в Едином государственном реестре недвижимости			Определены в ходе выполнения комплексных кадастровых работ			Метод определения координат	Формулы, примененные для расчета средней квадратической погрешности определения координат характерных точек границ (M <sub>t</sub> ), с подставленными в такие формулы значениями и итоговые (вычисленные) значения M <sub>t</sub> , м
	Координаты, м		Радиус, м	Координаты, м		Радиус, м		
	X	Y	R	X	Y	R		
1	2	3	4	5	6	7	8	9
н2120	—	—	—	417158,60	1261435,59	—	Метод спутниковых геодезических измерений (определений)	$M_t = \text{SQRT}(M_1^2 + M_2^2) = \text{SQRT}(0,6^2 + 0,08^2) = 0,1 \text{ м}$
н2130	—	—	—	417156,12	1261437,45	—	Метод спутниковых геодезических измерений (определений)	$M_t = \text{SQRT}(M_1^2 + M_2^2) = \text{SQRT}(0,6^2 + 0,08^2) = 0,1 \text{ м}$
н2140	—	—	—	417160,32	1261443,80	—	Метод	$M_t = \text{SQRT}(M_1^2 + M_2^2) = \text{SQRT}(0,6^2 + 0,08^2) =$

							спутниковых геодезических измерений (определений)	0,1 м
н2150	—	—	—	417150,02	1261449,82	—	Метод спутниковых геодезических измерений (определений)	$Mt = \sqrt{M1^2+M2^2} = \sqrt{0,6^2+0,08^2} = 0,1 \text{ м}$
н2160	—	—	—	417140,94	1261435,01	—	Метод спутниковых геодезических измерений (определений)	$Mt = \sqrt{M1^2+M2^2} = \sqrt{0,6^2+0,08^2} = 0,1 \text{ м}$
н2170	—	—	—	417153,19	1261427,63	—	Метод спутниковых геодезических измерений (определений)	$Mt = \sqrt{M1^2+M2^2} = \sqrt{0,6^2+0,08^2} = 0,1 \text{ м}$
н2120	—	—	—	417158,60	1261435,59	—	Метод спутниковых геодезических измерений (определений)	$Mt = \sqrt{M1^2+M2^2} = \sqrt{0,6^2+0,08^2} = 0,1 \text{ м}$

**2. Сведения о характеристиках объекта недвижимости с кадастровым номером 31:12:0702007:540**

№ п/п	Наименование характеристики	Значение характеристики
1	2	3
1	Вид объекта недвижимости	здание
2	Ранее присвоенный государственный учетный номер (инвентарный) здания, сооружения, объекта незавершенного строительства	—
3	Кадастровый номер земельного участка (земельных участков), в границах которого (которых) расположены здание, сооружение, объект незавершенного строительства	31:12:0702007:265
4	Уникальный учетный номер кадастрового квартала, в границах которого расположены здание, сооружение, объект незавершенного строительства	31:12:0702007
5.	Адрес здания, сооружения, объекта незавершенного строительства	—
5.1.	Сведения о местоположении здания, сооружения, объекта незавершенного строительства (при отсутствии адреса) в структурированном в	Белгородская область, р-н Краснояружский, п. Красная Яруга, ул. Молодежная, д. 21

<b>1</b>	<b>2</b>	<b>3</b>
	соответствии с федеральной информационной адресной системой виде	
5.2.	Дополнительные сведения о местоположении	—
6	Иные сведения	—

**3. Пояснения к сведениям об объекте недвижимости с кадастровым номером 31:12:0702007:540 :**

<b>1.</b>	
-----------	--

**1. Сведения о характерных точках контура объекта недвижимости с кадастровым номером 31:12:0702007:541**

Система координат МСК-31							Зона № 1	
Обозначение характерных точек контура	Содержатся в Едином государственном реестре недвижимости			Определены в ходе выполнения комплексных кадастровых работ			Метод определения координат	Формулы, примененные для расчета средней квадратической погрешности определения координат характерных точек границ (M <sub>t</sub> ), с подставленными в такие формулы значениями и итоговые (вычисленные) значения M <sub>t</sub> , м
	Координаты, м		Радиус, м R	Координаты, м		Радиус, м R		
	X	Y		X	Y			
1	2	3	4	5	6	7	8	9
н2180	—	—	—	417270,31	1261597,84	—	Метод спутниковых геодезических измерений (определений)	$M_t = \text{SQRT}(M_1^2 + M_2^2) = \text{SQRT}(0,6^2 + 0,08^2) = 0,1 \text{ м}$
н2190	—	—	—	417273,90	1261603,39	—	Метод спутниковых геодезических измерений (определений)	$M_t = \text{SQRT}(M_1^2 + M_2^2) = \text{SQRT}(0,6^2 + 0,08^2) = 0,1 \text{ м}$
н2200	—	—	—	417265,75	1261608,73	—	Метод спутниковых геодезических измерений (определений)	$M_t = \text{SQRT}(M_1^2 + M_2^2) = \text{SQRT}(0,6^2 + 0,08^2) = 0,1 \text{ м}$
н2210	—	—	—	417261,92	1261603,12	—	Метод спутниковых геодезических измерений (определений)	$M_t = \text{SQRT}(M_1^2 + M_2^2) = \text{SQRT}(0,6^2 + 0,08^2) = 0,1 \text{ м}$
н2180	—	—	—	417270,31	1261597,84	—	Метод	$M_t = \text{SQRT}(M_1^2 + M_2^2) = \text{SQRT}(0,6^2 + 0,08^2) =$

							спутниковых геодезических измерений (определений)	0,1 м
--	--	--	--	--	--	--	--	-------

**2. Сведения о характеристиках объекта недвижимости с кадастровым номером 31:12:0702007:541**

№ п/п	Наименование характеристики	Значение характеристики
1	2	3
1	Вид объекта недвижимости	здание
2	Ранее присвоенный государственный учетный номер (инвентарный) здания, сооружения, объекта незавершенного строительства	—
3	Кадастровый номер земельного участка (земельных участков), в границах которого (которых) расположены здание, сооружение, объект незавершенного строительства	31:12:0702007:41
4	Уникальный учетный номер кадастрового квартала, в границах которого расположены здание, сооружение, объект незавершенного строительства	31:12:0702007
5.	Адрес здания, сооружения, объекта незавершенного строительства	—
5.1.	Сведения о местоположении здания, сооружения, объекта незавершенного строительства (при отсутствии адреса) в структурированном в соответствии с федеральной информационной адресной системой виде	Белгородская область, р-н. Краснояружский, п. Красная Яруга, ул. Молодежная, д. 5
5.2.	Дополнительные сведения о местоположении	—
6	Иные сведения	—

**3. Пояснения к сведениям об объекте недвижимости с кадастровым номером 31:12:0702007:541 :**

1.	
----	--

**1. Сведения о характерных точках контура объекта недвижимости с кадастровым номером 31:12:0702007:542**

Система координат МСК-31							Зона № 1	
Обозначение характерных точек контура	Содержатся в Едином государственном реестре недвижимости			Определены в ходе выполнения комплексных кадастровых работ			Метод определения координат	Формулы, примененные для расчета средней квадратической погрешности определения координат характерных точек границ (M <sub>t</sub> ), с подставленными в такие формулы значениями и итоговые (вычисленные) значения M <sub>t</sub> , м
	Координаты, м		Радиус, м	Координаты, м		Радиус, м		
	X	Y	R	X	Y	R		
1	2	3	4	5	6	7	8	9
н222О	—	—	—	417255,86	1261577,04	—	Метод спутниковых геодезических	$M_t = \text{SQRT}(M_1^2 + M_2^2) = \text{SQRT}(0,6^2 + 0,08^2) = 0,1 \text{ м}$

							измерений (определений)	
н223О	—	—	—	417262,31	1261586,36	—	Метод спутниковых геодезических измерений (определений)	$Mt = \text{SQRT}(M1^2+M2^2) = \text{SQRT}(0,6^2+0,08^2) = 0,1 \text{ м}$
н224О	—	—	—	417254,36	1261591,73	—	Метод спутниковых геодезических измерений (определений)	$Mt = \text{SQRT}(M1^2+M2^2) = \text{SQRT}(0,6^2+0,08^2) = 0,1 \text{ м}$
н225О	—	—	—	417248,09	1261582,46	—	Метод спутниковых геодезических измерений (определений)	$Mt = \text{SQRT}(M1^2+M2^2) = \text{SQRT}(0,6^2+0,08^2) = 0,1 \text{ м}$
н222О	—	—	—	417255,86	1261577,04	—	Метод спутниковых геодезических измерений (определений)	$Mt = \text{SQRT}(M1^2+M2^2) = \text{SQRT}(0,6^2+0,08^2) = 0,1 \text{ м}$

**2. Сведения о характеристиках объекта недвижимости с кадастровым номером 31:12:0702007:542**

№ п/п	Наименование характеристики	Значение характеристики
1	2	3
1	Вид объекта недвижимости	здание
2	Ранее присвоенный государственный учетный номер (инвентарный) здания, сооружения, объекта незавершенного строительства	—
3	Кадастровый номер земельного участка (земельных участков), в границах которого (которых) расположены здание, сооружение, объект незавершенного строительства	31:12:0702007:43
4	Уникальный учетный номер кадастрового квартала, в границах которого расположены здание, сооружение, объект незавершенного строительства	31:12:0702007
5.	Адрес здания, сооружения, объекта незавершенного строительства	—
5.1.	Сведения о местоположении здания, сооружения, объекта незавершенного строительства (при отсутствии адреса) в структурированном в соответствии с федеральной информационной адресной системой виде	Белгородская область, р-н Краснояружский, п. Красная Яруга, ул. Молодежная, д. 7

<b>1</b>	<b>2</b>	<b>3</b>
5.2.	Дополнительные сведения о местоположении	—
6	Иные сведения	—

**3. Пояснения к сведениям об объекте недвижимости с кадастровым номером 31:12:0702007:542 :**

1.

**1. Сведения о характерных точках контура объекта недвижимости с кадастровым номером 31:12:0702007:543**

**Система координат МСК-31**

**Зона № 1**

Обозначение характерных точек контура	Содержатся в Едином государственном реестре недвижимости			Определены в ходе выполнения комплексных кадастровых работ			Метод определения координат	Формулы, примененные для расчета средней квадратической погрешности определения координат характерных точек границ (M <sub>t</sub> ), с подставленными в такие формулы значениями и итоговые (вычисленные) значения M <sub>t</sub> , м
	Координаты, м		Радиус, м R	Координаты, м		Радиус, м R		
	X	Y		X	Y			
1	2	3	4	5	6	7	8	9
н780	—	—	—	417554,17	1261479,89	—	Метод спутниковых геодезических измерений (определений)	$M_t = \text{SQRT}(M_1^2 + M_2^2) = \text{SQRT}(0,6^2 + 0,08^2) = 0,1 \text{ м}$
н790	—	—	—	417559,90	1261488,80	—	Метод спутниковых геодезических измерений (определений)	$M_t = \text{SQRT}(M_1^2 + M_2^2) = \text{SQRT}(0,6^2 + 0,08^2) = 0,1 \text{ м}$
н2260	—	—	—	417552,17	1261493,84	—	Метод спутниковых геодезических измерений (определений)	$M_t = \text{SQRT}(M_1^2 + M_2^2) = \text{SQRT}(0,6^2 + 0,08^2) = 0,1 \text{ м}$
н2290	—	—	—	417548,70	1261488,55	—	Метод спутниковых геодезических измерений (определений)	$M_t = \text{SQRT}(M_1^2 + M_2^2) = \text{SQRT}(0,6^2 + 0,08^2) = 0,1 \text{ м}$
н2270	—	—	—	417550,69	1261487,08	—	Метод спутниковых	$M_t = \text{SQRT}(M_1^2 + M_2^2) = \text{SQRT}(0,6^2 + 0,08^2) = 0,1 \text{ м}$

							геодезических измерений (определений)	
н228О	—	—	—	417548,59	1261483,72	—	Метод спутниковых геодезических измерений (определений)	$Mt = \text{SQRT}(M1^2+M2^2) = \text{SQRT}(0,6^2+0,08^2) = 0,1 \text{ м}$
н78О	—	—	—	417554,17	1261479,89	—	Метод спутниковых геодезических измерений (определений)	$Mt = \text{SQRT}(M1^2+M2^2) = \text{SQRT}(0,6^2+0,08^2) = 0,1 \text{ м}$

**2. Сведения о характеристиках объекта недвижимости с кадастровым номером 31:12:0702007:543**

№ п/п	Наименование характеристики	Значение характеристики
1	2	3
1	Вид объекта недвижимости	здание
2	Ранее присвоенный государственный учетный номер (инвентарный) здания, сооружения, объекта незавершенного строительства	—
3	Кадастровый номер земельного участка (земельных участков), в границах которого (которых) расположены здание, сооружение, объект незавершенного строительства	31:12:0702007:64
4	Уникальный учетный номер кадастрового квартала, в границах которого расположены здание, сооружение, объект незавершенного строительства	31:12:0702007
5.	Адрес здания, сооружения, объекта незавершенного строительства	—
5.1.	Сведения о местоположении здания, сооружения, объекта незавершенного строительства (при отсутствии адреса) в структурированном в соответствии с федеральной информационной адресной системой виде	Белгородская область, р-н Краснояружский, пгт Красная Яруга, ул. Солнечная, д. 2
5.2.	Дополнительные сведения о местоположении	—
6	Иные сведения	—

**3. Пояснения к сведениям об объекте недвижимости с кадастровым номером 31:12:0702007:543 :**

1.	
----	--

**1. Сведения о характерных точках контура объекта недвижимости с кадастровым номером 31:12:0702007:547**

Система координат МСК-31	Зона № 1
--------------------------	----------



Обозначение характерных точек контура	Содержатся в Едином государственном реестре недвижимости			Определены в ходе выполнения комплексных кадастровых работ			Метод определения координат	Формулы, примененные для расчета средней квадратической погрешности определения координат характерных точек границ (M <sub>t</sub> ), с подставленными в такие формулы значениями и итоговые (вычисленные) значения M <sub>t</sub> , м
	Координаты, м		Радиус , м	Координаты, м		Радиус, м		
	X	Y	R	X	Y	R		
1	2	3	4	5	6	7	8	9
н2300	—	—	—	417531,47	1261445,30	—	Метод спутниковых геодезических измерений (определений)	$M_t = \text{SQRT}(M_1^2 + M_2^2) = \text{SQRT}(0,6^2 + 0,08^2) = 0,1 \text{ м}$
н2310	—	—	—	417538,15	1261455,65	—	Метод спутниковых геодезических измерений (определений)	$M_t = \text{SQRT}(M_1^2 + M_2^2) = \text{SQRT}(0,6^2 + 0,08^2) = 0,1 \text{ м}$
н2320	—	—	—	417530,36	1261460,75	—	Метод спутниковых геодезических измерений (определений)	$M_t = \text{SQRT}(M_1^2 + M_2^2) = \text{SQRT}(0,6^2 + 0,08^2) = 0,1 \text{ м}$
н2350	—	—	—	417525,07	1261452,15	—	Метод спутниковых геодезических измерений (определений)	$M_t = \text{SQRT}(M_1^2 + M_2^2) = \text{SQRT}(0,6^2 + 0,08^2) = 0,1 \text{ м}$
н2330	—	—	—	417527,64	1261450,27	—	Метод спутниковых геодезических измерений (определений)	$M_t = \text{SQRT}(M_1^2 + M_2^2) = \text{SQRT}(0,6^2 + 0,08^2) = 0,1 \text{ м}$
н2340	—	—	—	417526,41	1261448,49	—	Метод спутниковых геодезических измерений (определений)	$M_t = \text{SQRT}(M_1^2 + M_2^2) = \text{SQRT}(0,6^2 + 0,08^2) = 0,1 \text{ м}$
н2300	—	—	—	417531,47	1261445,30	—	Метод	$M_t = \text{SQRT}(M_1^2 + M_2^2) = \text{SQRT}(0,6^2 + 0,08^2) =$

							спутниковых геодезических измерений (определений)	0,1 м
--	--	--	--	--	--	--	--	-------

**2. Сведения о характеристиках объекта недвижимости с кадастровым номером 31:12:0702007:547**

№ п/п	Наименование характеристики	Значение характеристики
1	2	3
1	Вид объекта недвижимости	здание
2	Ранее присвоенный государственный учетный номер (инвентарный) здания, сооружения, объекта незавершенного строительства	—
3	Кадастровый номер земельного участка (земельных участков), в границах которого (которых) расположены здание, сооружение, объект незавершенного строительства	31:12:0702007:75
4	Уникальный учетный номер кадастрового квартала, в границах которого расположены здание, сооружение, объект незавершенного строительства	31:12:0702007
5.	Адрес здания, сооружения, объекта незавершенного строительства	—
5.1.	Сведения о местоположении здания, сооружения, объекта незавершенного строительства (при отсутствии адреса) в структурированном в соответствии с федеральной информационной адресной системой виде	Белгородская область, р-н Краснояружский, п. Красная Яруга, ул. Солнечная, д. 6
5.2.	Дополнительные сведения о местоположении	—
6	Иные сведения	—

**3. Пояснения к сведениям об объекте недвижимости с кадастровым номером 31:12:0702007:547 :**

1.	
----	--

**1. Сведения о характерных точках контура объекта недвижимости с кадастровым номером 31:12:0702007:548**

Система координат МСК-31							Зона № 1	
Обозначение характерных точек контура	Содержатся в Едином государственном реестре недвижимости			Определены в ходе выполнения комплексных кадастровых работ			Метод определения координат	Формулы, примененные для расчета средней квадратической погрешности определения координат характерных точек границ (M <sub>t</sub> ), с подставленными в такие формулы значениями и итоговые (вычисленные) значения M <sub>t</sub> , м
	Координаты, м		Радиус, м	Координаты, м		Радиус, м		
	X	Y	R	X	Y	R		
1	2	3	4	5	6	7	8	9
н2380	—	—	—	417274,61	1261356,18	—	Метод спутниковых геодезических	$M_t = \text{SQRT}(M_1^2 + M_2^2) = \text{SQRT}(0,6^2 + 0,08^2) = 0,1 \text{ м}$

							измерений (определений)	
н2390	—	—	—	417280,77	1261366,23	—	Метод спутниковых геодезических измерений (определений)	$Mt = \text{SQRT}(M1^2+M2^2) = \text{SQRT}(0,6^2+0,08^2) = 0,1 \text{ м}$
н2400	—	—	—	417270,18	1261372,85	—	Метод спутниковых геодезических измерений (определений)	$Mt = \text{SQRT}(M1^2+M2^2) = \text{SQRT}(0,6^2+0,08^2) = 0,1 \text{ м}$
н2410	—	—	—	417263,57	1261362,53	—	Метод спутниковых геодезических измерений (определений)	$Mt = \text{SQRT}(M1^2+M2^2) = \text{SQRT}(0,6^2+0,08^2) = 0,1 \text{ м}$
н2380	—	—	—	417274,61	1261356,18	—	Метод спутниковых геодезических измерений (определений)	$Mt = \text{SQRT}(M1^2+M2^2) = \text{SQRT}(0,6^2+0,08^2) = 0,1 \text{ м}$

**2. Сведения о характеристиках объекта недвижимости с кадастровым номером 31:12:0702007:548**

№ п/п	Наименование характеристики	Значение характеристики
1	2	3
1	Вид объекта недвижимости	здание
2	Ранее присвоенный государственный учетный номер (инвентарный) здания, сооружения, объекта незавершенного строительства	—
3	Кадастровый номер земельного участка (земельных участков), в границах которого (которых) расположены здание, сооружение, объект незавершенного строительства	31:12:0702007:273
4	Уникальный учетный номер кадастрового квартала, в границах которого расположены здание, сооружение, объект незавершенного строительства	31:12:0702007
5.	Адрес здания, сооружения, объекта незавершенного строительства	—
5.1.	Сведения о местоположении здания, сооружения, объекта незавершенного строительства (при отсутствии адреса) в структурированном в соответствии с федеральной информационной адресной системой виде	Белгородская область, р-н Краснояружский, п. Красная Яруга, ул. Механизаторов, д. 17

<b>1</b>	<b>2</b>	<b>3</b>
5.2.	Дополнительные сведения о местоположении	—
6	Иные сведения	—

**3. Пояснения к сведениям об объекте недвижимости с кадастровым номером 31:12:0702007:548 :**

<b>1.</b>	
-----------	--

**1. Сведения о характерных точках контура объекта недвижимости с кадастровым номером 31:12:0702007:550**

Система координат МСК-31							Зона № 1	
Обозначение характерных точек контура	Содержатся в Едином государственном реестре недвижимости			Определены в ходе выполнения комплексных кадастровых работ			Метод определения координат	Формулы, примененные для расчета средней квадратической погрешности определения координат характерных точек границ (M <sub>t</sub> ), с подставленными в такие формулы значениями и итоговые (вычисленные) значения M <sub>t</sub> , м
	Координаты, м		Радиус, м R	Координаты, м		Радиус, м R		
	X	Y		X	Y			
1	2	3	4	5	6	7	8	9
н2500	—	—	—	417405,38	1261546,92	—	Метод спутниковых геодезических измерений (определений)	$M_t = \text{SQRT}(M_1^2 + M_2^2) = \text{SQRT}(0,6^2 + 0,08^2) = 0,1 \text{ м}$
н2510	—	—	—	417410,64	1261554,60	—	Метод спутниковых геодезических измерений (определений)	$M_t = \text{SQRT}(M_1^2 + M_2^2) = \text{SQRT}(0,6^2 + 0,08^2) = 0,1 \text{ м}$
н2520	—	—	—	417403,06	1261559,79	—	Метод спутниковых геодезических измерений (определений)	$M_t = \text{SQRT}(M_1^2 + M_2^2) = \text{SQRT}(0,6^2 + 0,08^2) = 0,1 \text{ м}$
н2530	—	—	—	417397,80	1261552,11	—	Метод спутниковых геодезических измерений (определений)	$M_t = \text{SQRT}(M_1^2 + M_2^2) = \text{SQRT}(0,6^2 + 0,08^2) = 0,1 \text{ м}$
н2500	—	—	—	417405,38	1261546,92	—	Метод спутниковых	$M_t = \text{SQRT}(M_1^2 + M_2^2) = \text{SQRT}(0,6^2 + 0,08^2) = 0,1 \text{ м}$

							геодезических измерений (определений)	
--	--	--	--	--	--	--	---------------------------------------	--

**2. Сведения о характеристиках объекта недвижимости с кадастровым номером 31:12:0702007:550**

№ п/п	Наименование характеристики	Значение характеристики
1	2	3
1	Вид объекта недвижимости	здание
2	Ранее присвоенный государственный учетный номер (инвентарный) здания, сооружения, объекта незавершенного строительства	—
3	Кадастровый номер земельного участка (земельных участков), в границах которого (которых) расположены здание, сооружение, объект незавершенного строительства	31:12:0702007:375
4	Уникальный учетный номер кадастрового квартала, в границах которого расположены здание, сооружение, объект незавершенного строительства	31:12:0702007
5.	Адрес здания, сооружения, объекта незавершенного строительства	—
5.1.	Сведения о местоположении здания, сооружения, объекта незавершенного строительства (при отсутствии адреса) в структурированном в соответствии с федеральной информационной адресной системой виде	Белгородская область, р-н. Краснояружский, п. Красная Яруга, ул. Механизаторов, д. 3
5.2.	Дополнительные сведения о местоположении	—
6	Иные сведения	—

**3. Пояснения к сведениям об объекте недвижимости с кадастровым номером 31:12:0702007:550 :**

1.	
----	--

**1. Сведения о характерных точках контура объекта недвижимости с кадастровым номером 31:12:0702007:553**

Система координат МСК-31							Зона № 1	
Обозначение характерных точек контура	Содержатся в Едином государственном реестре недвижимости			Определены в ходе выполнения комплексных кадастровых работ			Метод определения координат	Формулы, примененные для расчета средней квадратической погрешности определения координат характерных точек границ (M <sub>t</sub> ), с подставленными в такие формулы значениями и итоговые (вычисленные) значения M <sub>t</sub> , м
	Координаты, м		Радиус, м	Координаты, м		Радиус, м		
	X	Y		X	Y			
1	2	3	4	5	6	7	8	9
н2540	—	—	—	417380,13	1261457,86	—	Метод спутниковых геодезических измерений	$M_t = \text{SQRT}(M_1^2 + M_2^2) = \text{SQRT}(0,6^2 + 0,08^2) = 0,1 \text{ м}$

							(определений)	
н2550	—	—	—	417386,63	1261467,59	—	Метод спутниковых геодезических измерений (определений)	$Mt = \text{SQRT}(M1^2+M2^2) = \text{SQRT}(0,6^2+0,08^2) = 0,1 \text{ м}$
н2560	—	—	—	417379,69	1261472,14	—	Метод спутниковых геодезических измерений (определений)	$Mt = \text{SQRT}(M1^2+M2^2) = \text{SQRT}(0,6^2+0,08^2) = 0,1 \text{ м}$
н2570	—	—	—	417372,97	1261462,26	—	Метод спутниковых геодезических измерений (определений)	$Mt = \text{SQRT}(M1^2+M2^2) = \text{SQRT}(0,6^2+0,08^2) = 0,1 \text{ м}$
н2540	—	—	—	417380,13	1261457,86	—	Метод спутниковых геодезических измерений (определений)	$Mt = \text{SQRT}(M1^2+M2^2) = \text{SQRT}(0,6^2+0,08^2) = 0,1 \text{ м}$

**2. Сведения о характеристиках объекта недвижимости с кадастровым номером 31:12:0702007:553**

№ п/п	Наименование характеристики	Значение характеристики
1	2	3
1	Вид объекта недвижимости	здание
2	Ранее присвоенный государственный учетный номер (инвентарный) здания, сооружения, объекта незавершенного строительства	—
3	Кадастровый номер земельного участка (земельных участков), в границах которого (которых) расположены здание, сооружение, объект незавершенного строительства	31:12:0702007:58
4	Уникальный учетный номер кадастрового квартала, в границах которого расположены здание, сооружение, объект незавершенного строительства	31:12:0702007
5.	Адрес здания, сооружения, объекта незавершенного строительства	—
5.1.	Сведения о местоположении здания, сооружения, объекта незавершенного строительства (при отсутствии адреса) в структурированном в соответствии с федеральной информационной адресной системой виде	Белгородская область, р-н. Краснояружский, п. Красная Яруга, ул. Механизаторов, д. 12
5.2.	Дополнительные сведения о местоположении	—

1	2	3
6	Иные сведения	—

**3. Пояснения к сведениям об объекте недвижимости с кадастровым номером 31:12:0702007:553 :**

1.

**1. Сведения о характерных точках контура объекта недвижимости с кадастровым номером 31:12:0702007:554**

**Система координат МСК-31** **Зона № 1**

Обозначение характерных точек контура	Содержатся в Едином государственном реестре недвижимости			Определены в ходе выполнения комплексных кадастровых работ			Метод определения координат	Формулы, примененные для расчета средней квадратической погрешности определения координат характерных точек границ ( $M_t$ ), с подставленными в такие формулы значениями и итоговые (вычисленные) значения $M_t$ , м
	Координаты, м		Радиус, м	Координаты, м		Радиус, м		
	X	Y	R	X	Y	R		
1	2	3	4	5	6	7	8	9
н2580	—	—	—	417338,54	1261449,42	—	Метод спутниковых геодезических измерений (определений)	$M_t = \text{SQRT}(M1^2+M2^2) = \text{SQRT}(0,6^2+0,08^2) = 0,1 \text{ м}$
н2590	—	—	—	417342,84	1261455,73	—	Метод спутниковых геодезических измерений (определений)	$M_t = \text{SQRT}(M1^2+M2^2) = \text{SQRT}(0,6^2+0,08^2) = 0,1 \text{ м}$
н2600	—	—	—	417334,58	1261461,35	—	Метод спутниковых геодезических измерений (определений)	$M_t = \text{SQRT}(M1^2+M2^2) = \text{SQRT}(0,6^2+0,08^2) = 0,1 \text{ м}$
н2610	—	—	—	417330,28	1261455,04	—	Метод спутниковых геодезических измерений (определений)	$M_t = \text{SQRT}(M1^2+M2^2) = \text{SQRT}(0,6^2+0,08^2) = 0,1 \text{ м}$
н2580	—	—	—	417338,54	1261449,42	—	Метод спутниковых геодезических измерений (определений)	$M_t = \text{SQRT}(M1^2+M2^2) = \text{SQRT}(0,6^2+0,08^2) = 0,1 \text{ м}$

							измерений (определений)	
--	--	--	--	--	--	--	----------------------------	--

2. Сведения о характеристиках объекта недвижимости с кадастровым номером 31:12:0702007:554								
№ п/п	Наименование характеристики						Значение характеристики	
1	2						3	
1	Вид объекта недвижимости						здание	
2	Ранее присвоенный государственный учетный номер (инвентарный) здания, сооружения, объекта незавершенного строительства						—	
3	Кадастровый номер земельного участка (земельных участков), в границах которого (которых) расположены здание, сооружение, объект незавершенного строительства						31:12:0702007:84	
4	Уникальный учетный номер кадастрового квартала, в границах которого расположены здание, сооружение, объект незавершенного строительства						31:12:0702007	
5.	Адрес здания, сооружения, объекта незавершенного строительства						—	
5.1.	Сведения о местоположении здания, сооружения, объекта незавершенного строительства (при отсутствии адреса) в структурированном в соответствии с федеральной информационной адресной системой виде						Белгородская область, р-н. Краснояружский, п. Красная Яруга, ул. Механизаторов, д. 13	
5.2.	Дополнительные сведения о местоположении						—	
6	Иные сведения						—	

3. Пояснения к сведениям об объекте недвижимости с кадастровым номером 31:12:0702007:554 :								
1.								

**1. Сведения о характерных точках контура объекта недвижимости с кадастровым номером 31:12:0702007:555**

Система координат МСК-31							Зона № 1	
Обозначение характерных точек контура	Содержатся в Едином государственном реестре недвижимости			Определены в ходе выполнения комплексных кадастровых работ			Метод определения координат	Формулы, примененные для расчета средней квадратической погрешности определения координат характерных точек границ (M <sub>t</sub> ), с подставленными в такие формулы значениями и итоговые (вычисленные) значения M <sub>t</sub> , м
	Координаты, м		Радиус, м	Координаты, м		Радиус, м		
	X	Y	R	X	Y	R		
1	2	3	4	5	6	7	8	9
n262O	—	—	—	417359,71	1261425,66	—	Метод спутниковых геодезических измерений (определений)	$M_t = \text{SQRT}(M_1^2 + M_2^2) = \text{SQRT}(0,6^2 + 0,08^2) = 0,1 \text{ м}$



н2630	—	—	—	417363,98	1261432,31	—	Метод спутниковых геодезических измерений (определений)	$Mt = \text{SQRT}(M1^2+M2^2) = \text{SQRT}(0,6^2+0,08^2) = 0,1 \text{ м}$
н2640	—	—	—	417356,43	1261436,97	—	Метод спутниковых геодезических измерений (определений)	$Mt = \text{SQRT}(M1^2+M2^2) = \text{SQRT}(0,6^2+0,08^2) = 0,1 \text{ м}$
н2650	—	—	—	417352,29	1261430,41	—	Метод спутниковых геодезических измерений (определений)	$Mt = \text{SQRT}(M1^2+M2^2) = \text{SQRT}(0,6^2+0,08^2) = 0,1 \text{ м}$
н2620	—	—	—	417359,71	1261425,66	—	Метод спутниковых геодезических измерений (определений)	$Mt = \text{SQRT}(M1^2+M2^2) = \text{SQRT}(0,6^2+0,08^2) = 0,1 \text{ м}$

**2. Сведения о характеристиках объекта недвижимости с кадастровым номером 31:12:0702007:555**

№ п/п	Наименование характеристики	Значение характеристики
1	2	3
1	Вид объекта недвижимости	здание
2	Ранее присвоенный государственный учетный номер (инвентарный) здания, сооружения, объекта незавершенного строительства	—
3	Кадастровый номер земельного участка (земельных участков), в границах которого (которых) расположены здание, сооружение, объект незавершенного строительства	31:12:0702007:92
4	Уникальный учетный номер кадастрового квартала, в границах которого расположены здание, сооружение, объект незавершенного строительства	31:12:0702007
5.	Адрес здания, сооружения, объекта незавершенного строительства	—
5.1.	Сведения о местоположении здания, сооружения, объекта незавершенного строительства (при отсутствии адреса) в структурированном в соответствии с федеральной информационной адресной системой виде	Белгородская область, р-н. Краснояружский, п. Красная Яруга, ул. Механизаторов, д. 14
5.2.	Дополнительные сведения о местоположении	—
6	Иные сведения	—

**3. Пояснения к сведениям об объекте недвижимости с кадастровым номером 31:12:0702007:555 :**

1.

**1. Сведения о характерных точках контура объекта недвижимости с кадастровым номером 31:12:0702007:556**

Система координат МСК-31

Зона № 1

Обозначение характерных точек контура	Содержатся в Едином государственном реестре недвижимости			Определены в ходе выполнения комплексных кадастровых работ			Метод определения координат	Формулы, примененные для расчета средней квадратической погрешности определения координат характерных точек границ (M <sub>t</sub> ), с подставленными в такие формулы значениями и итоговые (вычисленные) значения M <sub>t</sub> , м
	Координаты, м		Радиус, м	Координаты, м		Радиус, м		
	X	Y		X	Y			
1	2	3	4	5	6	7	8	9
н2660	—	—	—	417333,09	1261380,76	—	Метод спутниковых геодезических измерений (определений)	$M_t = \text{SQRT}(M_1^2 + M_2^2) = \text{SQRT}(0,6^2 + 0,08^2) = 0,1 \text{ м}$
н2670	—	—	—	417337,60	1261389,59	—	Метод спутниковых геодезических измерений (определений)	$M_t = \text{SQRT}(M_1^2 + M_2^2) = \text{SQRT}(0,6^2 + 0,08^2) = 0,1 \text{ м}$
н2680	—	—	—	417329,04	1261394,63	—	Метод спутниковых геодезических измерений (определений)	$M_t = \text{SQRT}(M_1^2 + M_2^2) = \text{SQRT}(0,6^2 + 0,08^2) = 0,1 \text{ м}$
н2690	—	—	—	417325,43	1261388,14	—	Метод спутниковых геодезических измерений (определений)	$M_t = \text{SQRT}(M_1^2 + M_2^2) = \text{SQRT}(0,6^2 + 0,08^2) = 0,1 \text{ м}$
н2700	—	—	—	417327,35	1261387,22	—	Метод спутниковых геодезических измерений (определений)	$M_t = \text{SQRT}(M_1^2 + M_2^2) = \text{SQRT}(0,6^2 + 0,08^2) = 0,1 \text{ м}$

н2710	—	—	—	417324,53	1261382,04	—	Метод спутниковых геодезических измерений (определений)	$Mt = \text{SQRT}(M1^2+M2^2) = \text{SQRT}(0,6^2+0,08^2) = 0,1 \text{ м}$
н2720	—	—	—	417329,25	1261379,62	—	Метод спутниковых геодезических измерений (определений)	$Mt = \text{SQRT}(M1^2+M2^2) = \text{SQRT}(0,6^2+0,08^2) = 0,1 \text{ м}$
н2730	—	—	—	417330,48	1261382,13	—	Метод спутниковых геодезических измерений (определений)	$Mt = \text{SQRT}(M1^2+M2^2) = \text{SQRT}(0,6^2+0,08^2) = 0,1 \text{ м}$
н2660	—	—	—	417333,09	1261380,76	—	Метод спутниковых геодезических измерений (определений)	$Mt = \text{SQRT}(M1^2+M2^2) = \text{SQRT}(0,6^2+0,08^2) = 0,1 \text{ м}$

**2. Сведения о характеристиках объекта недвижимости с кадастровым номером 31:12:0702007:556**

№ п/п	Наименование характеристики	Значение характеристики
1	2	3
1	Вид объекта недвижимости	здание
2	Ранее присвоенный государственный учетный номер (инвентарный) здания, сооружения, объекта незавершенного строительства	—
3	Кадастровый номер земельного участка (земельных участков), в границах которого (которых) расположены здание, сооружение, объект незавершенного строительства	31:12:0702007:85
4	Уникальный учетный номер кадастрового квартала, в границах которого расположены здание, сооружение, объект незавершенного строительства	31:12:0702007
5.	Адрес здания, сооружения, объекта незавершенного строительства	—
5.1.	Сведения о местоположении здания, сооружения, объекта незавершенного строительства (при отсутствии адреса) в структурированном в соответствии с федеральной информационной адресной системой виде	Белгородская область, р-н. Краснояружский, п. Красная Яруга, ул. Механизаторов, д. 16
5.2.	Дополнительные сведения о местоположении	—
6	Иные сведения	—

**3. Пояснения к сведениям об объекте недвижимости с кадастровым номером 31:12:0702007:556 :**

1.

**1. Сведения о характерных точках контура объекта недвижимости с кадастровым номером 31:12:0702007:558**

**Система координат МСК-31**

**Зона № 1**

Обозначение характерных точек контура	Содержатся в Едином государственном реестре недвижимости			Определены в ходе выполнения комплексных кадастровых работ			Метод определения координат	Формулы, примененные для расчета средней квадратической погрешности определения координат характерных точек границ (M <sub>t</sub> ), с подставленными в такие формулы значениями и итоговые (вычисленные) значения M <sub>t</sub> , м
	Координаты, м		Радиус, м	Координаты, м		Радиус, м		
	X	Y		X	Y			
1	2	3	4	5	6	7	8	9
н2830	—	—	—	417059,16	1261358,01	—	Метод спутниковых геодезических измерений (определений)	$M_t = \text{SQRT}(M_1^2 + M_2^2) = \text{SQRT}(0,6^2 + 0,08^2) = 0,1 \text{ м}$
н2840	—	—	—	417059,78	1261371,07	—	Метод спутниковых геодезических измерений (определений)	$M_t = \text{SQRT}(M_1^2 + M_2^2) = \text{SQRT}(0,6^2 + 0,08^2) = 0,1 \text{ м}$
н2850	—	—	—	417046,79	1261371,39	—	Метод спутниковых геодезических измерений (определений)	$M_t = \text{SQRT}(M_1^2 + M_2^2) = \text{SQRT}(0,6^2 + 0,08^2) = 0,1 \text{ м}$
н2860	—	—	—	417046,42	1261358,38	—	Метод спутниковых геодезических измерений (определений)	$M_t = \text{SQRT}(M_1^2 + M_2^2) = \text{SQRT}(0,6^2 + 0,08^2) = 0,1 \text{ м}$
н2830	—	—	—	417059,16	1261358,01	—	Метод спутниковых геодезических измерений (определений)	$M_t = \text{SQRT}(M_1^2 + M_2^2) = \text{SQRT}(0,6^2 + 0,08^2) = 0,1 \text{ м}$

2. Сведения о характеристиках объекта недвижимости с кадастровым номером 31:12:0702007:558		
№ п/п	Наименование характеристики	Значение характеристики
1	2	3
1	Вид объекта недвижимости	здание
2	Ранее присвоенный государственный учетный номер (инвентарный) здания, сооружения, объекта незавершенного строительства	—
3	Кадастровый номер земельного участка (земельных участков), в границах которого (которых) расположены здание, сооружение, объект незавершенного строительства	31:12:0702007:244, 31:12:0702007:40
4	Уникальный учетный номер кадастрового квартала, в границах которого расположены здание, сооружение, объект незавершенного строительства	31:12:0702007
5.	Адрес здания, сооружения, объекта незавершенного строительства	—
5.1.	Сведения о местоположении здания, сооружения, объекта незавершенного строительства (при отсутствии адреса) в структурированном в соответствии с федеральной информационной адресной системой виде	Белгородская область, р-н Краснояружский, пгт Красная Яруга, ул. 5 Августа, д. 6
5.2.	Дополнительные сведения о местоположении	—
6	Иные сведения	—

**3. Пояснения к сведениям об объекте недвижимости с кадастровым номером 31:12:0702007:558 :**

1.	
----	--

**1. Сведения о характерных точках контура объекта недвижимости с кадастровым номером 31:12:0702007:560**

Система координат МСК-31							Зона № 1	
Обозначение характерных точек контура	Содержатся в Едином государственном реестре недвижимости			Определены в ходе выполнения комплексных кадастровых работ			Метод определения координат	Формулы, примененные для расчета средней квадратической погрешности определения координат характерных точек границ (M <sub>t</sub> ), с подставленными в такие формулы значениями и итоговые (вычисленные) значения M <sub>i</sub> , м
	Координаты, м		Радиус, м	Координаты, м		Радиус, м		
	X	Y	R	X	Y	R		
1	2	3	4	5	6	7	8	9
н150	—	—	—	417301,24	1261583,25	—	Метод спутниковых геодезических измерений (определений)	$M_t = \text{SQRT}(M_1^2 + M_2^2) = \text{SQRT}(0,6^2 + 0,08^2) = 0,1 \text{ м}$
н2870	—	—	—	417305,33	1261589,86	—	Метод спутниковых	$M_t = \text{SQRT}(M_1^2 + M_2^2) = \text{SQRT}(0,6^2 + 0,08^2) = 0,1 \text{ м}$

							геодезических измерений (определений)	
н2880	—	—	—	417294,50	1261596,99	—	Метод спутниковых геодезических измерений (определений)	$Mt = \text{SQRT}(M1^2+M2^2) = \text{SQRT}(0,6^2+0,08^2) = 0,1 \text{ м}$
н6330	—	—	—	417289,99	1261590,22	—	Метод спутниковых геодезических измерений (определений)	$Mt = \text{SQRT}(M1^2+M2^2) = \text{SQRT}(0,6^2+0,08^2) = 0,1 \text{ м}$
н9380	—	—	—	417291,00	1261589,58	—	Метод спутниковых геодезических измерений (определений)	$Mt = \text{SQRT}(M1^2+M2^2) = \text{SQRT}(0,6^2+0,08^2) = 0,1 \text{ м}$
н9390	—	—	—	417298,65	1261584,72	—	Метод спутниковых геодезических измерений (определений)	$Mt = \text{SQRT}(M1^2+M2^2) = \text{SQRT}(0,6^2+0,08^2) = 0,1 \text{ м}$
н150	—	—	—	417301,24	1261583,25	—	Метод спутниковых геодезических измерений (определений)	$Mt = \text{SQRT}(M1^2+M2^2) = \text{SQRT}(0,6^2+0,08^2) = 0,1 \text{ м}$

**2. Сведения о характеристиках объекта недвижимости с кадастровым номером 31:12:0702007:560**

№ п/п	Наименование характеристики	Значение характеристики
1	2	3
1	Вид объекта недвижимости	здание
2	Ранее присвоенный государственный учетный номер (инвентарный) здания, сооружения, объекта незавершенного строительства	—
3	Кадастровый номер земельного участка (земельных участков), в границах которого (которых) расположены здание, сооружение, объект незавершенного строительства	31:12:0702007:23
4	Уникальный учетный номер кадастрового квартала, в границах которого	31:12:0702007

1	2	3
	расположены здание, сооружение, объект незавершенного строительства	
5.	Адрес здания, сооружения, объекта незавершенного строительства	—
5.1.	Сведения о местоположении здания, сооружения, объекта незавершенного строительства (при отсутствии адреса) в структурированном в соответствии с федеральной информационной адресной системой виде	Белгородская область, р-н. Краснояружский, п. Красная Яруга, ул. Молодежная, д. 6/1
5.2.	Дополнительные сведения о местоположении	—
6	Иные сведения	—

### 3. Пояснения к сведениям об объекте недвижимости с кадастровым номером 31:12:0702007:560 :

1.

### 1. Сведения о характерных точках контура объекта недвижимости с кадастровым номером 31:12:0702007:561

Система координат МСК-31 Зона № 1

Обозначение характерных точек контура	Содержатся в Едином государственном реестре недвижимости			Определены в ходе выполнения комплексных кадастровых работ			Метод определения координат	Формулы, примененные для расчета средней квадратической погрешности определения координат характерных точек границ (M <sub>t</sub> ), с подставленными в такие формулы значениями и итоговые (вычисленные) значения M <sub>t</sub> , м
	Координаты, м		Радиус, м	Координаты, м		Радиус, м		
	X	Y		X	Y			
1	2	3	4	5	6	7	8	9
н2900	—	—	—	417116,55	1261525,01	—	Метод спутниковых геодезических измерений (определений)	$M_t = \text{SQRT}(M_1^2 + M_2^2) = \text{SQRT}(0,6^2 + 0,08^2) = 0,1 \text{ м}$
н2910	—	—	—	417119,89	1261530,09	—	Метод спутниковых геодезических измерений (определений)	$M_t = \text{SQRT}(M_1^2 + M_2^2) = \text{SQRT}(0,6^2 + 0,08^2) = 0,1 \text{ м}$
н2920	—	—	—	417109,77	1261536,29	—	Метод спутниковых геодезических измерений (определений)	$M_t = \text{SQRT}(M_1^2 + M_2^2) = \text{SQRT}(0,6^2 + 0,08^2) = 0,1 \text{ м}$
н2930	—	—	—	417106,36	1261531,04	—	Метод спутниковых	$M_t = \text{SQRT}(M_1^2 + M_2^2) = \text{SQRT}(0,6^2 + 0,08^2) = 0,1 \text{ м}$





1	2	3	4	5	6	7	8	9
н2940	—	—	—	417300,67	1261298,30	—	Метод спутниковых геодезических измерений (определений)	$Mt = \text{SQRT}(M1^2+M2^2) = \text{SQRT}(0,6^2+0,08^2) = 0,1 \text{ м}$
н2950	—	—	—	417302,85	1261302,14	—	Метод спутниковых геодезических измерений (определений)	$Mt = \text{SQRT}(M1^2+M2^2) = \text{SQRT}(0,6^2+0,08^2) = 0,1 \text{ м}$
н2960	—	—	—	417297,33	1261305,26	—	Метод спутниковых геодезических измерений (определений)	$Mt = \text{SQRT}(M1^2+M2^2) = \text{SQRT}(0,6^2+0,08^2) = 0,1 \text{ м}$
н2970	—	—	—	417295,37	1261301,35	—	Метод спутниковых геодезических измерений (определений)	$Mt = \text{SQRT}(M1^2+M2^2) = \text{SQRT}(0,6^2+0,08^2) = 0,1 \text{ м}$
н2940	—	—	—	417300,67	1261298,30	—	Метод спутниковых геодезических измерений (определений)	$Mt = \text{SQRT}(M1^2+M2^2) = \text{SQRT}(0,6^2+0,08^2) = 0,1 \text{ м}$

**2. Сведения о характеристиках объекта недвижимости с кадастровым номером 31:12:0702007:564**

№ п/п	Наименование характеристики	Значение характеристики
1	2	3
1	Вид объекта недвижимости	здание
2	Ранее присвоенный государственный учетный номер (инвентарный) здания, сооружения, объекта незавершенного строительства	—
3	Кадастровый номер земельного участка (земельных участков), в границах которого (которых) расположены здание, сооружение, объект незавершенного строительства	31:12:0702007:89
4	Уникальный учетный номер кадастрового квартала, в границах которого расположены здание, сооружение, объект незавершенного строительства	31:12:0702007
5.	Адрес здания, сооружения, объекта незавершенного строительства	—

1	2	3
5.1.	Сведения о местоположении здания, сооружения, объекта незавершенного строительства (при отсутствии адреса) в структурированном в соответствии с федеральной информационной адресной системой виде	Белгородская область, р-н Краснояружский, п. Красная Яруга, ул. Механизаторов, д. 22
5.2.	Дополнительные сведения о местоположении	—
6	Иные сведения	—

### 3. Пояснения к сведениям об объекте недвижимости с кадастровым номером 31:12:0702007:564 :

1.

### 1. Сведения о характерных точках контура объекта недвижимости с кадастровым номером 31:12:0702007:568

Система координат МСК-31 Зона № 1

Обозначение характерных точек контура	Содержатся в Едином государственном реестре недвижимости			Определены в ходе выполнения комплексных кадастровых работ			Метод определения координат	Формулы, примененные для расчета средней квадратической погрешности определения координат характерных точек границ ( $M_t$ ), с подставленными в такие формулы значениями и итоговые (вычисленные) значения $M_t$ , м
	Координаты, м		Радиус, м	Координаты, м		Радиус, м		
	X	Y	R	X	Y	R		
1	2	3	4	5	6	7	8	9
н2980	—	—	—	417184,32	1261411,52	—	Метод спутниковых геодезических измерений (определений)	$M_t = \text{SQRT}(M1^2+M2^2) = \text{SQRT}(0,6^2+0,08^2) = 0,1 \text{ м}$
н2990	—	—	—	417192,44	1261424,38	—	Метод спутниковых геодезических измерений (определений)	$M_t = \text{SQRT}(M1^2+M2^2) = \text{SQRT}(0,6^2+0,08^2) = 0,1 \text{ м}$
н3000	—	—	—	417184,95	1261429,11	—	Метод спутниковых геодезических измерений (определений)	$M_t = \text{SQRT}(M1^2+M2^2) = \text{SQRT}(0,6^2+0,08^2) = 0,1 \text{ м}$
н3010	—	—	—	417176,83	1261416,25	—	Метод спутниковых геодезических измерений	$M_t = \text{SQRT}(M1^2+M2^2) = \text{SQRT}(0,6^2+0,08^2) = 0,1 \text{ м}$

н2980	—	—	—	417184,32	1261411,52	—	(определений) Метод спутниковых геодезических измерений (определений)	$M_t = \text{SQRT}(M_1^2 + M_2^2) = \text{SQRT}(0,6^2 + 0,08^2) = 0,1 \text{ м}$
-------	---	---	---	-----------	------------	---	--	--

**2. Сведения о характеристиках объекта недвижимости с кадастровым номером 31:12:0702007:568**

№ п/п	Наименование характеристики	Значение характеристики
1	2	3
1	Вид объекта недвижимости	здание
2	Ранее присвоенный государственный учетный номер (инвентарный) здания, сооружения, объекта незавершенного строительства	—
3	Кадастровый номер земельного участка (земельных участков), в границах которого (которых) расположены здание, сооружение, объект незавершенного строительства	31:12:0702007:27
4	Уникальный учетный номер кадастрового квартала, в границах которого расположены здание, сооружение, объект незавершенного строительства	31:12:0702007
5.	Адрес здания, сооружения, объекта незавершенного строительства	—
5.1.	Сведения о местоположении здания, сооружения, объекта незавершенного строительства (при отсутствии адреса) в структурированном в соответствии с федеральной информационной адресной системой виде	Белгородская область, р-н Краснояружский, п. Красная Яруга, ул. Молодежная, д. 17
5.2.	Дополнительные сведения о местоположении	—
6	Иные сведения	—

**3. Пояснения к сведениям об объекте недвижимости с кадастровым номером 31:12:0702007:568 :**

1.	
----	--

**1. Сведения о характерных точках контура объекта недвижимости с кадастровым номером 31:12:0702007:571**

Система координат МСК-31							Зона № 1	
Обозначение характерных точек контура	Содержатся в Едином государственном реестре недвижимости			Определены в ходе выполнения комплексных кадастровых работ			Метод определения координат	Формулы, примененные для расчета средней квадратической погрешности определения координат характерных точек границ ( $M_t$ ), с подставленными в такие формулы значениями и итоговые (вычисленные) значения $M_t$ , м
	Координаты, м		Радиус, м	Координаты, м		Радиус, м		
	X	Y	R	X	Y	R		
1	2	3	4	5	6	7	8	9
н3020	—	—	—	417600,29	1261316,33	—	Метод	$M_t = \text{SQRT}(M_1^2 + M_2^2) = \text{SQRT}(0,6^2 + 0,08^2) =$

							спутниковых геодезических измерений (определений)	0,1 м
н3030	—	—	—	417606,01	1261325,47	—	Метод спутниковых геодезических измерений (определений)	$Mt = \sqrt{M1^2 + M2^2} = \sqrt{0,6^2 + 0,08^2} = 0,1 \text{ м}$
н3040	—	—	—	417595,45	1261332,15	—	Метод спутниковых геодезических измерений (определений)	$Mt = \sqrt{M1^2 + M2^2} = \sqrt{0,6^2 + 0,08^2} = 0,1 \text{ м}$
н3050	—	—	—	417589,80	1261322,87	—	Метод спутниковых геодезических измерений (определений)	$Mt = \sqrt{M1^2 + M2^2} = \sqrt{0,6^2 + 0,08^2} = 0,1 \text{ м}$
н3020	—	—	—	417600,29	1261316,33	—	Метод спутниковых геодезических измерений (определений)	$Mt = \sqrt{M1^2 + M2^2} = \sqrt{0,6^2 + 0,08^2} = 0,1 \text{ м}$

**2. Сведения о характеристиках объекта недвижимости с кадастровым номером 31:12:0702007:571**

№ п/п	Наименование характеристики	Значение характеристики
1	2	3
1	Вид объекта недвижимости	здание
2	Ранее присвоенный государственный учетный номер (инвентарный) здания, сооружения, объекта незавершенного строительства	—
3	Кадастровый номер земельного участка (земельных участков), в границах которого (которых) расположены здание, сооружение, объект незавершенного строительства	31:12:0702007:243
4	Уникальный учетный номер кадастрового квартала, в границах которого расположены здание, сооружение, объект незавершенного строительства	31:12:0702007
5.	Адрес здания, сооружения, объекта незавершенного строительства	—
5.1.	Сведения о местоположении здания, сооружения, объекта незавершенного строительства (при отсутствии адреса) в структурированном в	Белгородская область, р-н Краснояружский, п. Красная Яруга, ул. Первомайская, д. 56

<b>1</b>	<b>2</b>	<b>3</b>
	соответствии с федеральной информационной адресной системой виде	
5.2.	Дополнительные сведения о местоположении	—
6	Иные сведения	—

**3. Пояснения к сведениям об объекте недвижимости с кадастровым номером 31:12:0702007:571 :**

**1.**

**1. Сведения о характерных точках контура объекта недвижимости с кадастровым номером 31:12:0702007:572**

**Система координат МСК-31** **Зона № 1**

Обозначение характерных точек контура	Содержатся в Едином государственном реестре недвижимости			Определены в ходе выполнения комплексных кадастровых работ			Метод определения координат	Формулы, примененные для расчета средней квадратической погрешности определения координат характерных точек границ (M <sub>t</sub> ), с подставленными в такие формулы значениями и итоговые (вычисленные) значения M <sub>t</sub> , м
	Координаты, м		Радиус, м	Координаты, м		Радиус, м		
	X	Y	R	X	Y	R		
1	2	3	4	5	6	7	8	9
н3060	—	—	—	417176,79	1261464,11	—	Метод спутниковых геодезических измерений (определений)	$M_t = \text{SQRT}(M_1^2 + M_2^2) = \text{SQRT}(0,6^2 + 0,08^2) = 0,1 \text{ м}$
н3070	—	—	—	417183,55	1261474,40	—	Метод спутниковых геодезических измерений (определений)	$M_t = \text{SQRT}(M_1^2 + M_2^2) = \text{SQRT}(0,6^2 + 0,08^2) = 0,1 \text{ м}$
н3080	—	—	—	417173,17	1261481,18	—	Метод спутниковых геодезических измерений (определений)	$M_t = \text{SQRT}(M_1^2 + M_2^2) = \text{SQRT}(0,6^2 + 0,08^2) = 0,1 \text{ м}$
н3090	—	—	—	417164,68	1261468,18	—	Метод спутниковых геодезических измерений (определений)	$M_t = \text{SQRT}(M_1^2 + M_2^2) = \text{SQRT}(0,6^2 + 0,08^2) = 0,1 \text{ м}$
н3100	—	—	—	417172,39	1261463,52	—	Метод	$M_t = \text{SQRT}(M_1^2 + M_2^2) = \text{SQRT}(0,6^2 + 0,08^2) =$

							спутниковых геодезических измерений (определений)	0,1 м
н311О	—	—	—	417174,00	1261465,98	—	Метод спутниковых геодезических измерений (определений)	$Mt = \text{SQRT}(M1^2+M2^2) = \text{SQRT}(0,6^2+0,08^2) = 0,1 \text{ м}$
н306О	—	—	—	417176,79	1261464,11	—	Метод спутниковых геодезических измерений (определений)	$Mt = \text{SQRT}(M1^2+M2^2) = \text{SQRT}(0,6^2+0,08^2) = 0,1 \text{ м}$

**2. Сведения о характеристиках объекта недвижимости с кадастровым номером 31:12:0702007:572**

№ п/п	Наименование характеристики	Значение характеристики
1	2	3
1	Вид объекта недвижимости	здание
2	Ранее присвоенный государственный учетный номер (инвентарный) здания, сооружения, объекта незавершенного строительства	—
3	Кадастровый номер земельного участка (земельных участков), в границах которого (которых) расположены здание, сооружение, объект незавершенного строительства	31:12:0702007:28
4	Уникальный учетный номер кадастрового квартала, в границах которого расположены здание, сооружение, объект незавершенного строительства	31:12:0702007
5.	Адрес здания, сооружения, объекта незавершенного строительства	—
5.1.	Сведения о местоположении здания, сооружения, объекта незавершенного строительства (при отсутствии адреса) в структурированном в соответствии с федеральной информационной адресной системой виде	Белгородская область, р-н. Краснояружский, п. Красная Яруга, ул. Молодежная, д. 18
5.2.	Дополнительные сведения о местоположении	—
6	Иные сведения	—

**3. Пояснения к сведениям об объекте недвижимости с кадастровым номером 31:12:0702007:572 :**

1.	
----	--

**1. Сведения о характерных точках контура объекта недвижимости с кадастровым номером 31:12:0702007:573**

Система координат МСК-31	Зона № 1
--------------------------	----------

Обозначение характерных точек контура	Содержатся в Едином государственном реестре недвижимости			Определены в ходе выполнения комплексных кадастровых работ			Метод определения координат	Формулы, примененные для расчета средней квадратической погрешности определения координат характерных точек границ (M <sub>t</sub> ), с подставленными в такие формулы значениями и итоговые (вычисленные) значения M <sub>t</sub> , м
	Координаты, м		Радиус, м	Координаты, м		Радиус, м		
	X	Y	R	X	Y	R		
1	2	3	4	5	6	7	8	9
н3120	—	—	—	417590,19	1261291,51	—	Метод спутниковых геодезических измерений (определений)	$M_t = \text{SQRT}(M_1^2 + M_2^2) = \text{SQRT}(0,6^2 + 0,08^2) = 0,1 \text{ м}$
н3130	—	—	—	417597,92	1261303,40	—	Метод спутниковых геодезических измерений (определений)	$M_t = \text{SQRT}(M_1^2 + M_2^2) = \text{SQRT}(0,6^2 + 0,08^2) = 0,1 \text{ м}$
н3140	—	—	—	417588,21	1261310,00	—	Метод спутниковых геодезических измерений (определений)	$M_t = \text{SQRT}(M_1^2 + M_2^2) = \text{SQRT}(0,6^2 + 0,08^2) = 0,1 \text{ м}$
н3150	—	—	—	417580,25	1261298,31	—	Метод спутниковых геодезических измерений (определений)	$M_t = \text{SQRT}(M_1^2 + M_2^2) = \text{SQRT}(0,6^2 + 0,08^2) = 0,1 \text{ м}$
н3120	—	—	—	417590,19	1261291,51	—	Метод спутниковых геодезических измерений (определений)	$M_t = \text{SQRT}(M_1^2 + M_2^2) = \text{SQRT}(0,6^2 + 0,08^2) = 0,1 \text{ м}$

**2. Сведения о характеристиках объекта недвижимости с кадастровым номером 31:12:0702007:573**

№ п/п	Наименование характеристики	Значение характеристики
1	2	3
1	Вид объекта недвижимости	здание
2	Ранее присвоенный государственный учетный номер (инвентарный)	—

1	2	3
	здания, сооружения, объекта незавершенного строительства	
3	Кадастровый номер земельного участка (земельных участков), в границах которого (которых) расположены здание, сооружение, объект незавершенного строительства	31:12:0702007:12
4	Уникальный учетный номер кадастрового квартала, в границах которого расположены здание, сооружение, объект незавершенного строительства	31:12:0702007
5.	Адрес здания, сооружения, объекта незавершенного строительства	—
5.1.	Сведения о местоположении здания, сооружения, объекта незавершенного строительства (при отсутствии адреса) в структурированном в соответствии с федеральной информационной адресной системой виде	Белгородская область, р-н. Краснояружский, п. Красная Яруга, ул. Первомайская, д. 58
5.2.	Дополнительные сведения о местоположении	—
6	Иные сведения	—

### 3. Пояснения к сведениям об объекте недвижимости с кадастровым номером 31:12:0702007:573 :

1.	
----	--

### 1. Сведения о характерных точках контура объекта недвижимости с кадастровым номером 31:12:0702007:577

Система координат МСК-31							Зона № 1	
Обозначение характерных точек контура	Содержатся в Едином государственном реестре недвижимости			Определены в ходе выполнения комплексных кадастровых работ			Метод определения координат	Формулы, примененные для расчета средней квадратической погрешности определения координат характерных точек границ (M <sub>t</sub> ), с подставленными в такие формулы значениями и итоговые (вычисленные) значения M <sub>t</sub> , м
	Координаты, м		Радиус, м	Координаты, м		Радиус, м		
	X	Y	R	X	Y	R		
1	2	3	4	5	6	7	8	9
н3160	—	—	—	417244,60	1261559,91	—	Метод спутниковых геодезических измерений (определений)	$M_t = \text{SQRT}(M_1^2 + M_2^2) = \text{SQRT}(0,6^2 + 0,08^2) = 0,1 \text{ м}$
н3190	—	—	—	417251,02	1261569,70	—	Метод спутниковых геодезических измерений (определений)	$M_t = \text{SQRT}(M_1^2 + M_2^2) = \text{SQRT}(0,6^2 + 0,08^2) = 0,1 \text{ м}$
н3170	—	—	—	417243,18	1261575,24	—	Метод спутниковых	$M_t = \text{SQRT}(M_1^2 + M_2^2) = \text{SQRT}(0,6^2 + 0,08^2) = 0,1 \text{ м}$



							геодезических измерений (определений)	
н3180	—	—	—	417236,69	1261565,05	—	Метод спутниковых геодезических измерений (определений)	$Mt = \text{SQRT}(M1^2+M2^2) = \text{SQRT}(0,6^2+0,08^2) = 0,1 \text{ м}$
н3160	—	—	—	417244,60	1261559,91	—	Метод спутниковых геодезических измерений (определений)	$Mt = \text{SQRT}(M1^2+M2^2) = \text{SQRT}(0,6^2+0,08^2) = 0,1 \text{ м}$

**2. Сведения о характеристиках объекта недвижимости с кадастровым номером 31:12:0702007:577**

№ п/п	Наименование характеристики	Значение характеристики
1	2	3
1	Вид объекта недвижимости	здание
2	Ранее присвоенный государственный учетный номер (инвентарный) здания, сооружения, объекта незавершенного строительства	—
3	Кадастровый номер земельного участка (земельных участков), в границах которого (которых) расположены здание, сооружение, объект незавершенного строительства	31:12:0702007:45
4	Уникальный учетный номер кадастрового квартала, в границах которого расположены здание, сооружение, объект незавершенного строительства	31:12:0702007
5.	Адрес здания, сооружения, объекта незавершенного строительства	—
5.1.	Сведения о местоположении здания, сооружения, объекта незавершенного строительства (при отсутствии адреса) в структурированном в соответствии с федеральной информационной адресной системой виде	Белгородская область, р-н Краснояружский, пгт Красная Яруга, ул. Молодежная, д. 9
5.2.	Дополнительные сведения о местоположении	—
6	Иные сведения	—

**3. Пояснения к сведениям об объекте недвижимости с кадастровым номером 31:12:0702007:577 :**

1.	
----	--

**1. Сведения о характерных точках контура объекта недвижимости с кадастровым номером 31:12:0702007:578**

Система координат МСК-31	Зона № 1
--------------------------	----------

Обозначение характерных точек контура	Содержатся в Едином государственном реестре недвижимости			Определены в ходе выполнения комплексных кадастровых работ			Метод определения координат	Формулы, примененные для расчета средней квадратической погрешности определения координат характерных точек границ (M <sub>t</sub> ), с подставленными в такие формулы значениями и итоговые (вычисленные) значения M <sub>t</sub> , м
	Координаты, м		Радиус , м	Координаты, м		Радиус, м		
	X	Y	R	X	Y	R		
1	2	3	4	5	6	7	8	9
н3230	—	—	—	417314,74	1261606,12	—	Метод спутниковых геодезических измерений (определений)	$M_t = \text{SQRT}(M_1^2 + M_2^2) = \text{SQRT}(0,6^2 + 0,08^2) = 0,1 \text{ м}$
н2890	—	—	—	417317,82	1261610,81	—	Метод спутниковых геодезических измерений (определений)	$M_t = \text{SQRT}(M_1^2 + M_2^2) = \text{SQRT}(0,6^2 + 0,08^2) = 0,1 \text{ м}$
н3260	—	—	—	417308,36	1261617,27	—	Метод спутниковых геодезических измерений (определений)	$M_t = \text{SQRT}(M_1^2 + M_2^2) = \text{SQRT}(0,6^2 + 0,08^2) = 0,1 \text{ м}$
н3240	—	—	—	417304,66	1261611,76	—	Метод спутниковых геодезических измерений (определений)	$M_t = \text{SQRT}(M_1^2 + M_2^2) = \text{SQRT}(0,6^2 + 0,08^2) = 0,1 \text{ м}$
н3200	—	—	—	417305,71	1261610,92	—	Метод спутниковых геодезических измерений (определений)	$M_t = \text{SQRT}(M_1^2 + M_2^2) = \text{SQRT}(0,6^2 + 0,08^2) = 0,1 \text{ м}$
н3210	—	—	—	417303,43	1261607,34	—	Метод спутниковых геодезических измерений (определений)	$M_t = \text{SQRT}(M_1^2 + M_2^2) = \text{SQRT}(0,6^2 + 0,08^2) = 0,1 \text{ м}$
н3220	—	—	—	417307,37	1261604,61	—	Метод	$M_t = \text{SQRT}(M_1^2 + M_2^2) = \text{SQRT}(0,6^2 + 0,08^2) =$

							спутниковых геодезических измерений (определений)	0,1 м
н3250	—	—	—	417310,29	1261609,27	—	Метод спутниковых геодезических измерений (определений)	$Mt = \sqrt{M1^2 + M2^2} = \sqrt{0,6^2 + 0,08^2} = 0,1 \text{ м}$
н3230	—	—	—	417314,74	1261606,12	—	Метод спутниковых геодезических измерений (определений)	$Mt = \sqrt{M1^2 + M2^2} = \sqrt{0,6^2 + 0,08^2} = 0,1 \text{ м}$

**2. Сведения о характеристиках объекта недвижимости с кадастровым номером 31:12:0702007:578**

№ п/п	Наименование характеристики	Значение характеристики
1	2	3
1	Вид объекта недвижимости	здание
2	Ранее присвоенный государственный учетный номер (инвентарный) здания, сооружения, объекта незавершенного строительства	—
3	Кадастровый номер земельного участка (земельных участков), в границах которого (которых) расположены здание, сооружение, объект незавершенного строительства	31:12:0702007:4
4	Уникальный учетный номер кадастрового квартала, в границах которого расположены здание, сооружение, объект незавершенного строительства	31:12:0702007
5.	Адрес здания, сооружения, объекта незавершенного строительства	—
5.1.	Сведения о местоположении здания, сооружения, объекта незавершенного строительства (при отсутствии адреса) в структурированном в соответствии с федеральной информационной адресной системой виде	Белгородская область, р-н Краснояружский, п. Красная Яруга, ул. Молодежная, д. 4
5.2.	Дополнительные сведения о местоположении	—
6	Иные сведения	—

**3. Пояснения к сведениям об объекте недвижимости с кадастровым номером 31:12:0702007:578 :**

1.	
----	--

**1. Сведения о характерных точках контура объекта недвижимости с кадастровым номером 31:12:0702007:579**

Система координат МСК-31	Зона № 1
--------------------------	----------

Обозначение характерных точек контура	Содержатся в Едином государственном реестре недвижимости			Определены в ходе выполнения комплексных кадастровых работ			Метод определения координат	Формулы, примененные для расчета средней квадратической погрешности определения координат характерных точек границ (M <sub>t</sub> ), с подставленными в такие формулы значениями и итоговые (вычисленные) значения M <sub>t</sub> , м
	Координаты, м		Радиус, м	Координаты, м		Радиус, м		
	X	Y	R	X	Y	R		
1	2	3	4	5	6	7	8	9
н3270	—	—	—	417214,86	1261515,31	—	Метод спутниковых геодезических измерений (определений)	$M_t = \text{SQRT}(M_1^2 + M_2^2) = \text{SQRT}(0,6^2 + 0,08^2) = 0,1 \text{ м}$
н3280	—	—	—	417220,56	1261523,83	—	Метод спутниковых геодезических измерений (определений)	$M_t = \text{SQRT}(M_1^2 + M_2^2) = \text{SQRT}(0,6^2 + 0,08^2) = 0,1 \text{ м}$
н3300	—	—	—	417212,55	1261529,46	—	Метод спутниковых геодезических измерений (определений)	$M_t = \text{SQRT}(M_1^2 + M_2^2) = \text{SQRT}(0,6^2 + 0,08^2) = 0,1 \text{ м}$
н3290	—	—	—	417206,85	1261520,66	—	Метод спутниковых геодезических измерений (определений)	$M_t = \text{SQRT}(M_1^2 + M_2^2) = \text{SQRT}(0,6^2 + 0,08^2) = 0,1 \text{ м}$
н3270	—	—	—	417214,86	1261515,31	—	Метод спутниковых геодезических измерений (определений)	$M_t = \text{SQRT}(M_1^2 + M_2^2) = \text{SQRT}(0,6^2 + 0,08^2) = 0,1 \text{ м}$

**2. Сведения о характеристиках объекта недвижимости с кадастровым номером 31:12:0702007:579**

№ п/п	Наименование характеристики	Значение характеристики
1	2	3
1	Вид объекта недвижимости	здание
2	Ранее присвоенный государственный учетный номер (инвентарный)	—

1	2	3
	здания, сооружения, объекта незавершенного строительства	
3	Кадастровый номер земельного участка (земельных участков), в границах которого (которых) расположены здание, сооружение, объект незавершенного строительства	31:12:0702007:50
4	Уникальный учетный номер кадастрового квартала, в границах которого расположены здание, сооружение, объект незавершенного строительства	31:12:0702007
5.	Адрес здания, сооружения, объекта незавершенного строительства	—
5.1.	Сведения о местоположении здания, сооружения, объекта незавершенного строительства (при отсутствии адреса) в структурированном в соответствии с федеральной информационной адресной системой виде	Белгородская область, р-н Краснояружский, п. Красная Яруга, ул. Молодежная, д. 13
5.2.	Дополнительные сведения о местоположении	—
6	Иные сведения	—

### 3. Пояснения к сведениям об объекте недвижимости с кадастровым номером 31:12:0702007:579 :

1.	
----	--

### 1. Сведения о характерных точках контура объекта недвижимости с кадастровым номером 31:12:0702007:583

Система координат МСК-31							Зона № 1	
Обозначение характерных точек контура	Содержатся в Едином государственном реестре недвижимости			Определены в ходе выполнения комплексных кадастровых работ			Метод определения координат	Формулы, примененные для расчета средней квадратической погрешности определения координат характерных точек границ (M <sub>t</sub> ), с подставленными в такие формулы значениями и итоговые (вычисленные) значения M <sub>t</sub> , м
	Координаты, м		Радиус, м	Координаты, м		Радиус, м		
	X	Y	R	X	Y	R		
1	2	3	4	5	6	7	8	9
н3320	—	—	—	417358,45	1261479,68	—	Метод спутниковых геодезических измерений (определений)	$M_t = \text{SQRT}(M_1^2 + M_2^2) = \text{SQRT}(0,6^2 + 0,08^2) = 0,1 \text{ м}$
н3370	—	—	—	417363,13	1261486,51	—	Метод спутниковых геодезических измерений (определений)	$M_t = \text{SQRT}(M_1^2 + M_2^2) = \text{SQRT}(0,6^2 + 0,08^2) = 0,1 \text{ м}$
н3330	—	—	—	417354,09	1261492,55	—	Метод спутниковых	$M_t = \text{SQRT}(M_1^2 + M_2^2) = \text{SQRT}(0,6^2 + 0,08^2) = 0,1 \text{ м}$

							геодезических измерений (определений)	
н3340	—	—	—	417345,90	1261481,37	—	Метод спутниковых геодезических измерений (определений)	$Mt = \text{SQRT}(M1^2+M2^2) = \text{SQRT}(0,6^2+0,08^2) = 0,1 \text{ м}$
н3350	—	—	—	417350,00	1261478,54	—	Метод спутниковых геодезических измерений (определений)	$Mt = \text{SQRT}(M1^2+M2^2) = \text{SQRT}(0,6^2+0,08^2) = 0,1 \text{ м}$
н3360	—	—	—	417353,71	1261483,07	—	Метод спутниковых геодезических измерений (определений)	$Mt = \text{SQRT}(M1^2+M2^2) = \text{SQRT}(0,6^2+0,08^2) = 0,1 \text{ м}$
н3320	—	—	—	417358,45	1261479,68	—	Метод спутниковых геодезических измерений (определений)	$Mt = \text{SQRT}(M1^2+M2^2) = \text{SQRT}(0,6^2+0,08^2) = 0,1 \text{ м}$

**2. Сведения о характеристиках объекта недвижимости с кадастровым номером 31:12:0702007:583**

№ п/п	Наименование характеристики	Значение характеристики
1	2	3
1	Вид объекта недвижимости	здание
2	Ранее присвоенный государственный учетный номер (инвентарный) здания, сооружения, объекта незавершенного строительства	—
3	Кадастровый номер земельного участка (земельных участков), в границах которого (которых) расположены здание, сооружение, объект незавершенного строительства	31:12:0702007:57
4	Уникальный учетный номер кадастрового квартала, в границах которого расположены здание, сооружение, объект незавершенного строительства	31:12:0702007
5.	Адрес здания, сооружения, объекта незавершенного строительства	—
5.1.	Сведения о местоположении здания, сооружения, объекта незавершенного строительства (при отсутствии адреса) в структурированном в соответствии с федеральной информационной адресной системой виде	Белгородская область, р-н. Краснояружский, п. Красная Яруга, ул. Механизаторов, д. 11

<b>1</b>	<b>2</b>	<b>3</b>
5.2.	Дополнительные сведения о местоположении	—
6	Иные сведения	—

**3. Пояснения к сведениям об объекте недвижимости с кадастровым номером 31:12:0702007:583 :**

1.

**1. Сведения о характерных точках контура объекта недвижимости с кадастровым номером 31:12:0702007:585**

**Система координат МСК-31** **Зона № 1**

Обозначение характерных точек контура	Содержатся в Едином государственном реестре недвижимости			Определены в ходе выполнения комплексных кадастровых работ			Метод определения координат	Формулы, примененные для расчета средней квадратической погрешности определения координат характерных точек границ (M <sub>t</sub> ), с подставленными в такие формулы значениями и итоговые (вычисленные) значения M <sub>t</sub> , м
	Координаты, м		Радиус, м R	Координаты, м		Радиус, м R		
	X	Y		X	Y			
1	2	3	4	5	6	7	8	9
н3380	—	—	—	417473,63	1261356,95	—	Метод спутниковых геодезических измерений (определений)	$M_t = \text{SQRT}(M_1^2 + M_2^2) = \text{SQRT}(0,6^2 + 0,08^2) = 0,1 \text{ м}$
н3390	—	—	—	417480,46	1261367,33	—	Метод спутниковых геодезических измерений (определений)	$M_t = \text{SQRT}(M_1^2 + M_2^2) = \text{SQRT}(0,6^2 + 0,08^2) = 0,1 \text{ м}$
н3400	—	—	—	417471,27	1261373,30	—	Метод спутниковых геодезических измерений (определений)	$M_t = \text{SQRT}(M_1^2 + M_2^2) = \text{SQRT}(0,6^2 + 0,08^2) = 0,1 \text{ м}$
н3410	—	—	—	417467,75	1261367,94	—	Метод спутниковых геодезических измерений (определений)	$M_t = \text{SQRT}(M_1^2 + M_2^2) = \text{SQRT}(0,6^2 + 0,08^2) = 0,1 \text{ м}$
н3420	—	—	—	417471,82	1261365,17	—	Метод спутниковых	$M_t = \text{SQRT}(M_1^2 + M_2^2) = \text{SQRT}(0,6^2 + 0,08^2) = 0,1 \text{ м}$

							геодезических измерений (определений)	
н3430	—	—	—	417468,51	1261360,39	—	Метод спутниковых геодезических измерений (определений)	$Mt = \text{SQRT}(M1^2+M2^2) = \text{SQRT}(0,6^2+0,08^2) = 0,1 \text{ м}$
н3380	—	—	—	417473,63	1261356,95	—	Метод спутниковых геодезических измерений (определений)	$Mt = \text{SQRT}(M1^2+M2^2) = \text{SQRT}(0,6^2+0,08^2) = 0,1 \text{ м}$

**2. Сведения о характеристиках объекта недвижимости с кадастровым номером 31:12:0702007:585**

№ п/п	Наименование характеристики	Значение характеристики
1	2	3
1	Вид объекта недвижимости	здание
2	Ранее присвоенный государственный учетный номер (инвентарный) здания, сооружения, объекта незавершенного строительства	—
3	Кадастровый номер земельного участка (земельных участков), в границах которого (которых) расположены здание, сооружение, объект незавершенного строительства	31:12:0702007:26
4	Уникальный учетный номер кадастрового квартала, в границах которого расположены здание, сооружение, объект незавершенного строительства	31:12:0702007
5.	Адрес здания, сооружения, объекта незавершенного строительства	—
5.1.	Сведения о местоположении здания, сооружения, объекта незавершенного строительства (при отсутствии адреса) в структурированном в соответствии с федеральной информационной адресной системой виде	Белгородская область, р-н. Краснояружский, п. Красная Яруга, ул. Солнечная, д. 16
5.2.	Дополнительные сведения о местоположении	—
6	Иные сведения	—

**3. Пояснения к сведениям об объекте недвижимости с кадастровым номером 31:12:0702007:585 :**

1.	
----	--

**1. Сведения о характерных точках контура объекта недвижимости с кадастровым номером 31:12:0702007:586**

Система координат МСК-31	Зона № 1
--------------------------	----------



Обозначение характерных точек контура	Содержатся в Едином государственном реестре недвижимости			Определены в ходе выполнения комплексных кадастровых работ			Метод определения координат	Формулы, примененные для расчета средней квадратической погрешности определения координат характерных точек границ (M <sub>t</sub> ), с подставленными в такие формулы значениями и итоговые (вычисленные) значения M <sub>t</sub> , м
	Координаты, м		Радиус , м	Координаты, м		Радиус, м		
	X	Y	R	X	Y	R		
1	2	3	4	5	6	7	8	9
н3440	—	—	—	417405,30	1261307,91	—	Метод спутниковых геодезических измерений (определений)	$M_t = \text{SQRT}(M_1^2 + M_2^2) = \text{SQRT}(0,6^2 + 0,08^2) = 0,1 \text{ м}$
н3450	—	—	—	417412,18	1261317,97	—	Метод спутниковых геодезических измерений (определений)	$M_t = \text{SQRT}(M_1^2 + M_2^2) = \text{SQRT}(0,6^2 + 0,08^2) = 0,1 \text{ м}$
н3460	—	—	—	417402,35	1261325,09	—	Метод спутниковых геодезических измерений (определений)	$M_t = \text{SQRT}(M_1^2 + M_2^2) = \text{SQRT}(0,6^2 + 0,08^2) = 0,1 \text{ м}$
н3470	—	—	—	417398,61	1261319,85	—	Метод спутниковых геодезических измерений (определений)	$M_t = \text{SQRT}(M_1^2 + M_2^2) = \text{SQRT}(0,6^2 + 0,08^2) = 0,1 \text{ м}$
н3480	—	—	—	417402,77	1261316,97	—	Метод спутниковых геодезических измерений (определений)	$M_t = \text{SQRT}(M_1^2 + M_2^2) = \text{SQRT}(0,6^2 + 0,08^2) = 0,1 \text{ м}$
н3490	—	—	—	417399,44	1261312,09	—	Метод спутниковых геодезических измерений (определений)	$M_t = \text{SQRT}(M_1^2 + M_2^2) = \text{SQRT}(0,6^2 + 0,08^2) = 0,1 \text{ м}$
н3440	—	—	—	417405,30	1261307,91	—	Метод	$M_t = \text{SQRT}(M_1^2 + M_2^2) = \text{SQRT}(0,6^2 + 0,08^2) =$

							спутниковых геодезических измерений (определений)	0,1 м
--	--	--	--	--	--	--	--	-------

**2. Сведения о характеристиках объекта недвижимости с кадастровым номером 31:12:0702007:586**

№ п/п	Наименование характеристики	Значение характеристики
1	2	3
1	Вид объекта недвижимости	здание
2	Ранее присвоенный государственный учетный номер (инвентарный) здания, сооружения, объекта незавершенного строительства	—
3	Кадастровый номер земельного участка (земельных участков), в границах которого (которых) расположены здание, сооружение, объект незавершенного строительства	31:12:0702007:25
4	Уникальный учетный номер кадастрового квартала, в границах которого расположены здание, сооружение, объект незавершенного строительства	31:12:0702007
5.	Адрес здания, сооружения, объекта незавершенного строительства	—
5.1.	Сведения о местоположении здания, сооружения, объекта незавершенного строительства (при отсутствии адреса) в структурированном в соответствии с федеральной информационной адресной системой виде	Белгородская область, р-н. Краснояружский, п. Красная Яруга, ул. Солнечная, д. 15
5.2.	Дополнительные сведения о местоположении	—
6	Иные сведения	—

**3. Пояснения к сведениям об объекте недвижимости с кадастровым номером 31:12:0702007:586 :**

1.	
----	--

**1. Сведения о характерных точках контура объекта недвижимости с кадастровым номером 31:12:0702007:587**

Система координат МСК-31							Зона № 1	
Обозначение характерных точек контура	Содержатся в Едином государственном реестре недвижимости			Определены в ходе выполнения комплексных кадастровых работ			Метод определения координат	Формулы, примененные для расчета средней квадратической погрешности определения координат характерных точек границ (M <sub>t</sub> ), с подставленными в такие формулы значениями и итоговые (вычисленные) значения M <sub>t</sub> , м
	Координаты, м		Радиус, м	Координаты, м		Радиус, м		
	X	Y	R	X	Y	R		
1	2	3	4	5	6	7	8	9
н3500	—	—	—	416981,69	1261326,39	—	Метод спутниковых геодезических	$M_t = \text{SQRT}(M_1^2 + M_2^2) = \text{SQRT}(0,6^2 + 0,08^2) = 0,1 \text{ м}$

							измерений (определений)	
н3510	—	—	—	416982,33	1261338,26	—	Метод спутниковых геодезических измерений (определений)	$Mt = \text{SQRT}(M1^2+M2^2) = \text{SQRT}(0,6^2+0,08^2) = 0,1 \text{ м}$
н3520	—	—	—	416971,27	1261338,87	—	Метод спутниковых геодезических измерений (определений)	$Mt = \text{SQRT}(M1^2+M2^2) = \text{SQRT}(0,6^2+0,08^2) = 0,1 \text{ м}$
н3530	—	—	—	416970,62	1261326,99	—	Метод спутниковых геодезических измерений (определений)	$Mt = \text{SQRT}(M1^2+M2^2) = \text{SQRT}(0,6^2+0,08^2) = 0,1 \text{ м}$
н3500	—	—	—	416981,69	1261326,39	—	Метод спутниковых геодезических измерений (определений)	$Mt = \text{SQRT}(M1^2+M2^2) = \text{SQRT}(0,6^2+0,08^2) = 0,1 \text{ м}$

**2. Сведения о характеристиках объекта недвижимости с кадастровым номером 31:12:0702007:587**

№ п/п	Наименование характеристики	Значение характеристики
1	2	3
1	Вид объекта недвижимости	здание
2	Ранее присвоенный государственный учетный номер (инвентарный) здания, сооружения, объекта незавершенного строительства	—
3	Кадастровый номер земельного участка (земельных участков), в границах которого (которых) расположены здание, сооружение, объект незавершенного строительства	31:12:0702007:237
4	Уникальный учетный номер кадастрового квартала, в границах которого расположены здание, сооружение, объект незавершенного строительства	31:12:0702007
5.	Адрес здания, сооружения, объекта незавершенного строительства	—
5.1.	Сведения о местоположении здания, сооружения, объекта незавершенного строительства (при отсутствии адреса) в структурированном в соответствии с федеральной информационной адресной системой виде	Белгородская область, р-н Краснояружский, пгт. Красная Яруга, ул. 5 Августа, д. 2

<b>1</b>	<b>2</b>	<b>3</b>
5.2.	Дополнительные сведения о местоположении	—
6	Иные сведения	—

**3. Пояснения к сведениям об объекте недвижимости с кадастровым номером 31:12:0702007:587 :**

1.

**1. Сведения о характерных точках контура объекта недвижимости с кадастровым номером 31:12:0702007:592**

**Система координат МСК-31**

**Зона № 1**

Обозначение характерных точек контура	Содержатся в Едином государственном реестре недвижимости			Определены в ходе выполнения комплексных кадастровых работ			Метод определения координат	Формулы, примененные для расчета средней квадратической погрешности определения координат характерных точек границ (M <sub>t</sub> ), с подставленными в такие формулы значениями и итоговые (вычисленные) значения M <sub>t</sub> , м
	Координаты, м		Радиус, м R	Координаты, м		Радиус, м R		
	X	Y		X	Y			
1	2	3	4	5	6	7	8	9
н3540	—	—	—	416990,59	1261412,57	—	Метод спутниковых геодезических измерений (определений)	$M_t = \text{SQRT}(M_1^2 + M_2^2) = \text{SQRT}(0,6^2 + 0,08^2) = 0,1 \text{ м}$
н3550	—	—	—	416991,55	1261423,53	—	Метод спутниковых геодезических измерений (определений)	$M_t = \text{SQRT}(M_1^2 + M_2^2) = \text{SQRT}(0,6^2 + 0,08^2) = 0,1 \text{ м}$
н3560	—	—	—	416978,53	1261424,67	—	Метод спутниковых геодезических измерений (определений)	$M_t = \text{SQRT}(M_1^2 + M_2^2) = \text{SQRT}(0,6^2 + 0,08^2) = 0,1 \text{ м}$
н3570	—	—	—	416977,57	1261413,71	—	Метод спутниковых геодезических измерений (определений)	$M_t = \text{SQRT}(M_1^2 + M_2^2) = \text{SQRT}(0,6^2 + 0,08^2) = 0,1 \text{ м}$
н3540	—	—	—	416990,59	1261412,57	—	Метод спутниковых	$M_t = \text{SQRT}(M_1^2 + M_2^2) = \text{SQRT}(0,6^2 + 0,08^2) = 0,1 \text{ м}$

							геодезических измерений (определений)	
--	--	--	--	--	--	--	---------------------------------------	--

**2. Сведения о характеристиках объекта недвижимости с кадастровым номером 31:12:0702007:592**

№ п/п	Наименование характеристики	Значение характеристики
1	2	3
1	Вид объекта недвижимости	здание
2	Ранее присвоенный государственный учетный номер (инвентарный) здания, сооружения, объекта незавершенного строительства	—
3	Кадастровый номер земельного участка (земельных участков), в границах которого (которых) расположены здание, сооружение, объект незавершенного строительства	31:12:0702007:1050
4	Уникальный учетный номер кадастрового квартала, в границах которого расположены здание, сооружение, объект незавершенного строительства	31:12:0702007
5.	Адрес здания, сооружения, объекта незавершенного строительства	—
5.1.	Сведения о местоположении здания, сооружения, объекта незавершенного строительства (при отсутствии адреса) в структурированном в соответствии с федеральной информационной адресной системой виде	Белгородская область, р-н. Краснояружский, п. Красная Яруга, ул. 5 Августа, д. 4
5.2.	Дополнительные сведения о местоположении	—
6	Иные сведения	—

**3. Пояснения к сведениям об объекте недвижимости с кадастровым номером 31:12:0702007:592 :**

1.	
----	--

**1. Сведения о характерных точках контура объекта недвижимости с кадастровым номером 31:12:0702007:594**

Система координат МСК-31							Зона № 1	
Обозначение характерных точек контура	Содержатся в Едином государственном реестре недвижимости			Определены в ходе выполнения комплексных кадастровых работ			Метод определения координат	Формулы, примененные для расчета средней квадратической погрешности определения координат характерных точек границ (M <sub>t</sub> ), с подставленными в такие формулы значениями и итоговые (вычисленные) значения M <sub>t</sub> , м
	Координаты, м		Радиус, м	Координаты, м		Радиус, м		
	X	Y		X	Y			
1	2	3	4	5	6	7	8	9
н3580	—	—	—	417108,97	1261316,52	—	Метод спутниковых геодезических измерений	$M_t = \text{SQRT}(M_1^2 + M_2^2) = \text{SQRT}(0,6^2 + 0,08^2) = 0,1 \text{ м}$

							(определений)	
н3590	—	—	—	417109,69	1261327,42	—	Метод спутниковых геодезических измерений (определений)	$Mt = \text{SQRT}(M1^2+M2^2) = \text{SQRT}(0,6^2+0,08^2) = 0,1 \text{ м}$
н3600	—	—	—	417106,35	1261327,72	—	Метод спутниковых геодезических измерений (определений)	$Mt = \text{SQRT}(M1^2+M2^2) = \text{SQRT}(0,6^2+0,08^2) = 0,1 \text{ м}$
н3610	—	—	—	417106,37	1261330,06	—	Метод спутниковых геодезических измерений (определений)	$Mt = \text{SQRT}(M1^2+M2^2) = \text{SQRT}(0,6^2+0,08^2) = 0,1 \text{ м}$
н3620	—	—	—	417094,55	1261331,13	—	Метод спутниковых геодезических измерений (определений)	$Mt = \text{SQRT}(M1^2+M2^2) = \text{SQRT}(0,6^2+0,08^2) = 0,1 \text{ м}$
н3630	—	—	—	417093,91	1261317,76	—	Метод спутниковых геодезических измерений (определений)	$Mt = \text{SQRT}(M1^2+M2^2) = \text{SQRT}(0,6^2+0,08^2) = 0,1 \text{ м}$
н3580	—	—	—	417108,97	1261316,52	—	Метод спутниковых геодезических измерений (определений)	$Mt = \text{SQRT}(M1^2+M2^2) = \text{SQRT}(0,6^2+0,08^2) = 0,1 \text{ м}$

**2. Сведения о характеристиках объекта недвижимости с кадастровым номером 31:12:0702007:594**

№ п/п	Наименование характеристики	Значение характеристики
1	2	3
1	Вид объекта недвижимости	здание
2	Ранее присвоенный государственный учетный номер (инвентарный) здания, сооружения, объекта незавершенного строительства	—
3	Кадастровый номер земельного участка (земельных участков), в границах	31:12:0702007:224

1	2	3
	которого (которых) расположены здание, сооружение, объект незавершенного строительства	
4	Уникальный учетный номер кадастрового квартала, в границах которого расположены здание, сооружение, объект незавершенного строительства	31:12:0702007
5.	Адрес здания, сооружения, объекта незавершенного строительства	—
5.1.	Сведения о местоположении здания, сооружения, объекта незавершенного строительства (при отсутствии адреса) в структурированном в соответствии с федеральной информационной адресной системой виде	Белгородская область, р-н. Краснояружский, п. Красная Яруга, ул. 5 Августа, д. 8
5.2.	Дополнительные сведения о местоположении	—
6	Иные сведения	—

### 3. Пояснения к сведениям об объекте недвижимости с кадастровым номером 31:12:0702007:594 :

1.

### 1. Сведения о характерных точках контура объекта недвижимости с кадастровым номером 31:12:0702007:645

Система координат МСК-31							Зона № 1	
Обозначение характерных точек контура	Содержатся в Едином государственном реестре недвижимости			Определены в ходе выполнения комплексных кадастровых работ			Метод определения координат	Формулы, примененные для расчета средней квадратической погрешности определения координат характерных точек границ (M <sub>t</sub> ), с подставленными в такие формулы значениями и итоговые (вычисленные) значения M <sub>t</sub> , м
	Координаты, м		Радиус, м	Координаты, м		Радиус, м		
	X	Y		X	Y			
1	2	3	4	5	6	7	8	9
н3640	—	—	—	417327,18	1261374,80	—	Метод спутниковых геодезических измерений (определений)	$M_t = \text{SQRT}(M_1^2 + M_2^2) = \text{SQRT}(0,6^2 + 0,08^2) = 0,1 \text{ м}$
н3650	—	—	—	417328,90	1261377,71	—	Метод спутниковых геодезических измерений (определений)	$M_t = \text{SQRT}(M_1^2 + M_2^2) = \text{SQRT}(0,6^2 + 0,08^2) = 0,1 \text{ м}$
н3660	—	—	—	417323,21	1261381,08	—	Метод спутниковых геодезических измерений	$M_t = \text{SQRT}(M_1^2 + M_2^2) = \text{SQRT}(0,6^2 + 0,08^2) = 0,1 \text{ м}$

							(определений)	
н3670	—	—	—	417321,42	1261378,24	—	Метод спутниковых геодезических измерений (определений)	$Mt = \text{SQRT}(M1^2+M2^2) = \text{SQRT}(0,6^2+0,08^2) = 0,1 \text{ м}$
н3640	—	—	—	417327,18	1261374,80	—	Метод спутниковых геодезических измерений (определений)	$Mt = \text{SQRT}(M1^2+M2^2) = \text{SQRT}(0,6^2+0,08^2) = 0,1 \text{ м}$

**2. Сведения о характеристиках объекта недвижимости с кадастровым номером 31:12:0702007:645**

№ п/п	Наименование характеристики	Значение характеристики
1	2	3
1	Вид объекта недвижимости	здание
2	Ранее присвоенный государственный учетный номер (инвентарный) здания, сооружения, объекта незавершенного строительства	—
3	Кадастровый номер земельного участка (земельных участков), в границах которого (которых) расположены здание, сооружение, объект незавершенного строительства	31:12:0702007:85
4	Уникальный учетный номер кадастрового квартала, в границах которого расположены здание, сооружение, объект незавершенного строительства	31:12:0702007
5.	Адрес здания, сооружения, объекта незавершенного строительства	—
5.1.	Сведения о местоположении здания, сооружения, объекта незавершенного строительства (при отсутствии адреса) в структурированном в соответствии с федеральной информационной адресной системой виде	Белгородская обл., р-н Краснояружский, п. Красная Яруга, ул. Механизаторов, 16
5.2.	Дополнительные сведения о местоположении	—
6	Иные сведения	—

**3. Пояснения к сведениям об объекте недвижимости с кадастровым номером 31:12:0702007:645 :**

1.	
----	--

**1. Сведения о характерных точках контура объекта недвижимости с кадастровым номером 31:12:0702007:647**

Система координат МСК-31	Зона № 1
--------------------------	----------



Обозначение характерных точек контура	Содержатся в Едином государственном реестре недвижимости			Определены в ходе выполнения комплексных кадастровых работ			Метод определения координат	Формулы, примененные для расчета средней квадратической погрешности определения координат характерных точек границ (M <sub>t</sub> ), с подставленными в такие формулы значениями и итоговые (вычисленные) значения M <sub>t</sub> , м
	Координаты, м		Радиус, м	Координаты, м		Радиус, м		
	X	Y		X	Y			
1	2	3	4	5	6	7	8	9
н3680	—	—	—	417043,59	1261537,60	—	Метод спутниковых геодезических измерений (определений)	$M_t = \text{SQRT}(M_1^2 + M_2^2) = \text{SQRT}(0,6^2 + 0,08^2) = 0,1 \text{ м}$
н3690	—	—	—	417053,86	1261554,69	—	Метод спутниковых геодезических измерений (определений)	$M_t = \text{SQRT}(M_1^2 + M_2^2) = \text{SQRT}(0,6^2 + 0,08^2) = 0,1 \text{ м}$
н3700	—	—	—	417037,64	1261564,43	—	Метод спутниковых геодезических измерений (определений)	$M_t = \text{SQRT}(M_1^2 + M_2^2) = \text{SQRT}(0,6^2 + 0,08^2) = 0,1 \text{ м}$
н3710	—	—	—	417027,37	1261547,35	—	Метод спутниковых геодезических измерений (определений)	$M_t = \text{SQRT}(M_1^2 + M_2^2) = \text{SQRT}(0,6^2 + 0,08^2) = 0,1 \text{ м}$
н3680	—	—	—	417043,59	1261537,60	—	Метод спутниковых геодезических измерений (определений)	$M_t = \text{SQRT}(M_1^2 + M_2^2) = \text{SQRT}(0,6^2 + 0,08^2) = 0,1 \text{ м}$

**2. Сведения о характеристиках объекта недвижимости с кадастровым номером 31:12:0702007:647**

№ п/п	Наименование характеристики	Значение характеристики
1	2	3
1	Вид объекта недвижимости	здание
2	Ранее присвоенный государственный учетный номер (инвентарный)	—

1	2	3
	здания, сооружения, объекта незавершенного строительства	
3	Кадастровый номер земельного участка (земельных участков), в границах которого (которых) расположены здание, сооружение, объект незавершенного строительства	31:12:0702007:862
4	Уникальный учетный номер кадастрового квартала, в границах которого расположены здание, сооружение, объект незавершенного строительства	31:12:0702007
5.	Адрес здания, сооружения, объекта незавершенного строительства	—
5.1.	Сведения о местоположении здания, сооружения, объекта незавершенного строительства (при отсутствии адреса) в структурированном в соответствии с федеральной информационной адресной системой виде	Белгородская обл., р-н Краснояружский, п. Красная Яруга, ул. Молодежная, 24
5.2.	Дополнительные сведения о местоположении	24
6	Иные сведения	—

### 3. Пояснения к сведениям об объекте недвижимости с кадастровым номером 31:12:0702007:647 :

1.	
----	--

### 1. Сведения о характерных точках контура объекта недвижимости с кадастровым номером 31:12:0702007:648

Система координат МСК-31							Зона № 1	
Обозначение характерных точек контура	Содержатся в Едином государственном реестре недвижимости			Определены в ходе выполнения комплексных кадастровых работ			Метод определения координат	Формулы, примененные для расчета средней квадратической погрешности определения координат характерных точек границ ( $M_t$ ), с подставленными в такие формулы значениями и итоговые (вычисленные) значения $M_t$ , м
	Координаты, м		Радиус, м	Координаты, м		Радиус, м		
	X	Y	R	X	Y	R		
1	2	3	4	5	6	7	8	9
н3720	—	—	—	417083,41	1260699,47	—	Метод спутниковых геодезических измерений (определений)	$M_t = \text{SQRT}(M1^2+M2^2) = \text{SQRT}(0,6^2+0,08^2) = 0,1 \text{ м}$
н3730	—	—	—	417083,45	1260712,84	—	Метод спутниковых геодезических измерений (определений)	$M_t = \text{SQRT}(M1^2+M2^2) = \text{SQRT}(0,6^2+0,08^2) = 0,1 \text{ м}$
н3740	—	—	—	417073,49	1260712,87	—	Метод спутниковых	$M_t = \text{SQRT}(M1^2+M2^2) = \text{SQRT}(0,6^2+0,08^2) = 0,1 \text{ м}$

							геодезических измерений (определений)	
н3750	—	—	—	417073,45	1260699,49	—	Метод спутниковых геодезических измерений (определений)	$Mt = \text{SQRT}(M1^2+M2^2) = \text{SQRT}(0,6^2+0,08^2) = 0,1 \text{ м}$
н3720	—	—	—	417083,41	1260699,47	—	Метод спутниковых геодезических измерений (определений)	$Mt = \text{SQRT}(M1^2+M2^2) = \text{SQRT}(0,6^2+0,08^2) = 0,1 \text{ м}$

**2. Сведения о характеристиках объекта недвижимости с кадастровым номером 31:12:0702007:648**

№ п/п	Наименование характеристики	Значение характеристики
1	2	3
1	Вид объекта недвижимости	здание
2	Ранее присвоенный государственный учетный номер (инвентарный) здания, сооружения, объекта незавершенного строительства	—
3	Кадастровый номер земельного участка (земельных участков), в границах которого (которых) расположены здание, сооружение, объект незавершенного строительства	31:12:0702007:707
4	Уникальный учетный номер кадастрового квартала, в границах которого расположены здание, сооружение, объект незавершенного строительства	31:12:0702007
5.	Адрес здания, сооружения, объекта незавершенного строительства	—
5.1.	Сведения о местоположении здания, сооружения, объекта незавершенного строительства (при отсутствии адреса) в структурированном в соответствии с федеральной информационной адресной системой виде	Белгородская обл., р-н Краснояружский, п. Красная Яруга, ул. Лозовая, дом № 1
5.2.	Дополнительные сведения о местоположении	—
6	Иные сведения	—

**3. Пояснения к сведениям об объекте недвижимости с кадастровым номером 31:12:0702007:648 :**

1.	
----	--

**1. Сведения о характерных точках контура объекта недвижимости с кадастровым номером 31:12:0702007:656**

Система координат МСК-31	Зона № 1
--------------------------	----------

Обозначение характерных точек контура	Содержатся в Едином государственном реестре недвижимости			Определены в ходе выполнения комплексных кадастровых работ			Метод определения координат	Формулы, примененные для расчета средней квадратической погрешности определения координат характерных точек границ (M <sub>t</sub> ), с подставленными в такие формулы значениями и итоговые (вычисленные) значения M <sub>t</sub> , м
	Координаты, м		Радиус , м	Координаты, м		Радиус, м		
	X	Y	R	X	Y	R		
1	2	3	4	5	6	7	8	9
н3760	—	—	—	416983,47	1261558,09	—	Метод спутниковых геодезических измерений (определений)	$M_t = \text{SQRT}(M_1^2 + M_2^2) = \text{SQRT}(0,6^2 + 0,08^2) = 0,1 \text{ м}$
н3770	—	—	—	416989,09	1261572,49	—	Метод спутниковых геодезических измерений (определений)	$M_t = \text{SQRT}(M_1^2 + M_2^2) = \text{SQRT}(0,6^2 + 0,08^2) = 0,1 \text{ м}$
н3780	—	—	—	416981,22	1261575,46	—	Метод спутниковых геодезических измерений (определений)	$M_t = \text{SQRT}(M_1^2 + M_2^2) = \text{SQRT}(0,6^2 + 0,08^2) = 0,1 \text{ м}$
н3790	—	—	—	416980,54	1261573,58	—	Метод спутниковых геодезических измерений (определений)	$M_t = \text{SQRT}(M_1^2 + M_2^2) = \text{SQRT}(0,6^2 + 0,08^2) = 0,1 \text{ м}$
н3800	—	—	—	416974,18	1261575,97	—	Метод спутниковых геодезических измерений (определений)	$M_t = \text{SQRT}(M_1^2 + M_2^2) = \text{SQRT}(0,6^2 + 0,08^2) = 0,1 \text{ м}$
н3810	—	—	—	416971,73	1261569,80	—	Метод спутниковых геодезических измерений (определений)	$M_t = \text{SQRT}(M_1^2 + M_2^2) = \text{SQRT}(0,6^2 + 0,08^2) = 0,1 \text{ м}$
н3820	—	—	—	416973,18	1261569,28	—	Метод	$M_t = \text{SQRT}(M_1^2 + M_2^2) = \text{SQRT}(0,6^2 + 0,08^2) =$

							спутниковых геодезических измерений (определений)	0,1 м
н3830	—	—	—	416971,61	1261565,09	—	Метод спутниковых геодезических измерений (определений)	$Mt = \text{SQRT}(M1^2+M2^2) = \text{SQRT}(0,6^2+0,08^2) = 0,1 \text{ м}$
н3840	—	—	—	416976,61	1261563,12	—	Метод спутниковых геодезических измерений (определений)	$Mt = \text{SQRT}(M1^2+M2^2) = \text{SQRT}(0,6^2+0,08^2) = 0,1 \text{ м}$
н3850	—	—	—	416975,74	1261560,95	—	Метод спутниковых геодезических измерений (определений)	$Mt = \text{SQRT}(M1^2+M2^2) = \text{SQRT}(0,6^2+0,08^2) = 0,1 \text{ м}$
н3760	—	—	—	416983,47	1261558,09	—	Метод спутниковых геодезических измерений (определений)	$Mt = \text{SQRT}(M1^2+M2^2) = \text{SQRT}(0,6^2+0,08^2) = 0,1 \text{ м}$

**2. Сведения о характеристиках объекта недвижимости с кадастровым номером 31:12:0702007:656**

№ п/п	Наименование характеристики	Значение характеристики
1	2	3
1	Вид объекта недвижимости	здание
2	Ранее присвоенный государственный учетный номер (инвентарный) здания, сооружения, объекта незавершенного строительства	—
3	Кадастровый номер земельного участка (земельных участков), в границах которого (которых) расположены здание, сооружение, объект незавершенного строительства	31:12:0702007:320
4	Уникальный учетный номер кадастрового квартала, в границах которого расположены здание, сооружение, объект незавершенного строительства	31:12:0702007
5.	Адрес здания, сооружения, объекта незавершенного строительства	—
5.1.	Сведения о местоположении здания, сооружения, объекта незавершенного строительства (при отсутствии адреса) в структурированном в	Белгородская область, р-н. Краснояружский, п. Красная Яруга, ул. Молодежная, д. 32

<b>1</b>	<b>2</b>	<b>3</b>
	соответствии с федеральной информационной адресной системой в виде	
5.2.	Дополнительные сведения о местоположении	—
6	Иные сведения	—

### 3. Пояснения к сведениям об объекте недвижимости с кадастровым номером 31:12:0702007:656 :

<b>1.</b>	
-----------	--

### 1. Сведения о характерных точках контура объекта недвижимости с кадастровым номером 31:12:0702007:658

Система координат МСК-31 Зона № 1

Обозначение характерных точек контура	Содержатся в Едином государственном реестре недвижимости			Определены в ходе выполнения комплексных кадастровых работ			Метод определения координат	Формулы, примененные для расчета средней квадратической погрешности определения координат характерных точек границ (M <sub>i</sub> ), с подставленными в такие формулы значениями и итоговые (вычисленные) значения M <sub>i</sub> , м
	Координаты, м		Радиус, м	Координаты, м		Радиус, м		
	X	Y	R	X	Y	R		
1	2	3	4	5	6	7	8	9
н386O	—	—	—	417000,77	1260389,59	—	—	—
н394O	—	—	—	417000,86	1260395,10	—	—	—
н397O	—	—	—	416990,91	1260395,14	—	—	—
н387O	—	—	—	416990,94	1260389,61	—	—	—
н386O	—	—	—	417000,77	1260389,59	—	—	—

### 2. Сведения о характеристиках объекта недвижимости с кадастровым номером 31:12:0702007:658

№ п/п	Наименование характеристики	Значение характеристики
1	2	3
1	Вид объекта недвижимости	здание
2	Ранее присвоенный государственный учетный номер (инвентарный) здания, сооружения, объекта незавершенного строительства	—
3	Кадастровый номер земельного участка (земельных участков), в границах которого (которых) расположены здание, сооружение, объект незавершенного строительства	—
4	Уникальный учетный номер кадастрового квартала, в границах которого расположены здание, сооружение, объект незавершенного строительства	31:12:0702007
5.	Адрес здания, сооружения, объекта незавершенного строительства	—
5.1.	Сведения о местоположении здания, сооружения, объекта незавершенного строительства (при отсутствии адреса) в структурированном в соответствии с федеральной информационной адресной системой в виде	Белгородская область, р-н. Краснояружский, п. Красная Яруга, ул. Сумская, д. 18/1

1	2	3
5.2.	Дополнительные сведения о местоположении	—
6	Иные сведения	—

### 3. Пояснения к сведениям об объекте недвижимости с кадастровым номером 31:12:0702007:658 :

1.

### 1. Сведения о характерных точках контура объекта недвижимости с кадастровым номером 31:12:0702007:659

Система координат МСК-31							Зона № 1	
Обозначение характерных точек контура	Содержатся в Едином государственном реестре недвижимости			Определены в ходе выполнения комплексных кадастровых работ			Метод определения координат	Формулы, примененные для расчета средней квадратической погрешности определения координат характерных точек границ (M <sub>t</sub> ), с подставленными в такие формулы значениями и итоговые (вычисленные) значения M <sub>t</sub> , м
	Координаты, м		Радиус, м R	Координаты, м		Радиус, м R		
	X	Y		X	Y			
1	2	3	4	5	6	7	8	9
н3900	—	—	—	417000,00	1260375,05	—	—	—
н3910	—	—	—	416999,98	1260378,35	—	—	—
н3930	—	—	—	416990,87	1260378,27	—	—	—
н4130	—	—	—	416990,84	1260374,93	—	—	—
н3900	—	—	—	417000,00	1260375,05	—	—	—

### 2. Сведения о характеристиках объекта недвижимости с кадастровым номером 31:12:0702007:659

№ п/п	Наименование характеристики	Значение характеристики
1	2	3
1	Вид объекта недвижимости	здание
2	Ранее присвоенный государственный учетный номер (инвентарный) здания, сооружения, объекта незавершенного строительства	—
3	Кадастровый номер земельного участка (земельных участков), в границах которого (которых) расположены здание, сооружение, объект незавершенного строительства	31:12:0702007:515
4	Уникальный учетный номер кадастрового квартала, в границах которого расположены здание, сооружение, объект незавершенного строительства	31:12:0702007
5.	Адрес здания, сооружения, объекта незавершенного строительства	—
5.1.	Сведения о местоположении здания, сооружения, объекта незавершенного строительства (при отсутствии адреса) в структурированном в соответствии с федеральной информационной адресной системой виде	Белгородская область, р-н Краснояружский, п. Красная Яруга, ул. Сумская, д. 17/3
5.2.	Дополнительные сведения о местоположении	—

<b>1</b>	<b>2</b>	<b>3</b>
6	Иные сведения	—

**3. Пояснения к сведениям об объекте недвижимости с кадастровым номером 31:12:0702007:659 :**

**1.**

**1. Сведения о характерных точках контура объекта недвижимости с кадастровым номером 31:12:0702007:660**

**Система координат МСК-31**

**Зона № 1**

Обозначение характерных точек контура	Содержатся в Едином государственном реестре недвижимости			Определены в ходе выполнения комплексных кадастровых работ			Метод определения координат	Формулы, примененные для расчета средней квадратической погрешности определения координат характерных точек границ ( $M_t$ ), с подставленными в такие формулы значениями и итоговые (вычисленные) значения $M_t$ , м
	Координаты, м		Радиус, м	Координаты, м		Радиус, м		
	X	Y	R	X	Y	R		
<b>1</b>	<b>2</b>	<b>3</b>	<b>4</b>	<b>5</b>	<b>6</b>	<b>7</b>	<b>8</b>	<b>9</b>
н3960	—	—	—	417000,88	1260405,68	—	—	—
н4140	—	—	—	417000,87	1260410,53	—	—	—
н4190	—	—	—	416991,15	1260410,53	—	—	—
н9410	—	—	—	416991,12	1260405,66	—	—	—
н9420	—	—	—	416997,89	1260405,68	—	—	—
н3960	—	—	—	417000,88	1260405,68	—	—	—

**2. Сведения о характеристиках объекта недвижимости с кадастровым номером 31:12:0702007:660**

<b>№ п/п</b>	<b>Наименование характеристики</b>	<b>Значение характеристики</b>
<b>1</b>	<b>2</b>	<b>3</b>
1	Вид объекта недвижимости	здание
2	Ранее присвоенный государственный учетный номер (инвентарный) здания, сооружения, объекта незавершенного строительства	—
3	Кадастровый номер земельного участка (земельных участков), в границах которого (которых) расположены здание, сооружение, объект незавершенного строительства	31:12:0702007:507
4	Уникальный учетный номер кадастрового квартала, в границах которого расположены здание, сооружение, объект незавершенного строительства	31:12:0702007
5.	Адрес здания, сооружения, объекта незавершенного строительства	—
5.1.	Сведения о местоположении здания, сооружения, объекта незавершенного строительства (при отсутствии адреса) в структурированном в соответствии с федеральной информационной адресной системой виде	Белгородская область, р-н Краснояружский, п. Красная Яруга, ул. Сумская, д. 18/4
5.2.	Дополнительные сведения о местоположении	—



1	2	3
6	Иные сведения	—

**3. Пояснения к сведениям об объекте недвижимости с кадастровым номером 31:12:0702007:660 :**

1.

**1. Сведения о характерных точках контура объекта недвижимости с кадастровым номером 31:12:0702007:661**

**Система координат МСК-31** **Зона № 1**

Обозначение характерных точек контура	Содержатся в Едином государственном реестре недвижимости			Определены в ходе выполнения комплексных кадастровых работ			Метод определения координат	Формулы, примененные для расчета средней квадратической погрешности определения координат характерных точек границ ( $M_t$ ), с подставленными в такие формулы значениями и итоговые (вычисленные) значения $M_t$ , м
	Координаты, м		Радиус, м	Координаты, м		Радиус, м		
	X	Y	R	X	Y	R		
1	2	3	4	5	6	7	8	9
н3980	—	—	—	416958,43	1260786,82	—	Метод спутниковых геодезических измерений (определений)	$M_t = \text{SQRT}(M1^2+M2^2) = \text{SQRT}(0,6^2+0,08^2) = 0,1 \text{ м}$
н3990	—	—	—	416958,39	1260797,32	—	Метод спутниковых геодезических измерений (определений)	$M_t = \text{SQRT}(M1^2+M2^2) = \text{SQRT}(0,6^2+0,08^2) = 0,1 \text{ м}$
н4000	—	—	—	416948,21	1260797,28	—	Метод спутниковых геодезических измерений (определений)	$M_t = \text{SQRT}(M1^2+M2^2) = \text{SQRT}(0,6^2+0,08^2) = 0,1 \text{ м}$
н4010	—	—	—	416948,25	1260786,78	—	Метод спутниковых геодезических измерений (определений)	$M_t = \text{SQRT}(M1^2+M2^2) = \text{SQRT}(0,6^2+0,08^2) = 0,1 \text{ м}$
н3980	—	—	—	416958,43	1260786,82	—	Метод спутниковых геодезических измерений (определений)	$M_t = \text{SQRT}(M1^2+M2^2) = \text{SQRT}(0,6^2+0,08^2) = 0,1 \text{ м}$

							измерений (определений)	
--	--	--	--	--	--	--	----------------------------	--

**2. Сведения о характеристиках объекта недвижимости с кадастровым номером 31:12:0702007:661**

№ п/п	Наименование характеристики	Значение характеристики
1	2	3
1	Вид объекта недвижимости	здание
2	Ранее присвоенный государственный учетный номер (инвентарный) здания, сооружения, объекта незавершенного строительства	—
3	Кадастровый номер земельного участка (земельных участков), в границах которого (которых) расположены здание, сооружение, объект незавершенного строительства	31:12:0702007:315
4	Уникальный учетный номер кадастрового квартала, в границах которого расположены здание, сооружение, объект незавершенного строительства	31:12:0702007
5.	Адрес здания, сооружения, объекта незавершенного строительства	—
5.1.	Сведения о местоположении здания, сооружения, объекта незавершенного строительства (при отсутствии адреса) в структурированном в соответствии с федеральной информационной адресной системой виде	Белгородская область, р-н. Краснояружский, п. Красная Яруга, ул. Сумская, д. 2
5.2.	Дополнительные сведения о местоположении	—
6	Иные сведения	—

**3. Пояснения к сведениям об объекте недвижимости с кадастровым номером 31:12:0702007:661 :**

1.	
----	--

**1. Сведения о характерных точках контура объекта недвижимости с кадастровым номером 31:12:0702007:662**

Система координат МСК-31							Зона № 1	
Обозначение характерных точек контура	Содержатся в Едином государственном реестре недвижимости			Определены в ходе выполнения комплексных кадастровых работ			Метод определения координат	Формулы, примененные для расчета средней квадратической погрешности определения координат характерных точек границ (M <sub>t</sub> ), с подставленными в такие формулы значениями и итоговые (вычисленные) значения M <sub>t</sub> , м
	Координаты, м		Радиус, м	Координаты, м		Радиус, м		
	X	Y	R	X	Y	R		
1	2	3	4	5	6	7	8	9
н402О	—	—	—	416959,35	1260824,74	—	Метод спутниковых геодезических измерений (определений)	$M_t = \text{SQRT}(M_1^2 + M_2^2) = \text{SQRT}(0,6^2 + 0,08^2) = 0,1 \text{ м}$

н4030	—	—	—	416961,09	1260825,67	—	Метод спутниковых геодезических измерений (определений)	$Mt = \text{SQRT}(M1^2+M2^2) = \text{SQRT}(0,6^2+0,08^2) = 0,1 \text{ м}$
н4040	—	—	—	416961,04	1260828,28	—	Метод спутниковых геодезических измерений (определений)	$Mt = \text{SQRT}(M1^2+M2^2) = \text{SQRT}(0,6^2+0,08^2) = 0,1 \text{ м}$
н4050	—	—	—	416959,44	1260829,05	—	Метод спутниковых геодезических измерений (определений)	$Mt = \text{SQRT}(M1^2+M2^2) = \text{SQRT}(0,6^2+0,08^2) = 0,1 \text{ м}$
н4060	—	—	—	416959,44	1260832,85	—	Метод спутниковых геодезических измерений (определений)	$Mt = \text{SQRT}(M1^2+M2^2) = \text{SQRT}(0,6^2+0,08^2) = 0,1 \text{ м}$
н4070	—	—	—	416948,55	1260833,00	—	Метод спутниковых геодезических измерений (определений)	$Mt = \text{SQRT}(M1^2+M2^2) = \text{SQRT}(0,6^2+0,08^2) = 0,1 \text{ м}$
н4080	—	—	—	416948,45	1260821,82	—	Метод спутниковых геодезических измерений (определений)	$Mt = \text{SQRT}(M1^2+M2^2) = \text{SQRT}(0,6^2+0,08^2) = 0,1 \text{ м}$
н4090	—	—	—	416956,66	1260821,74	—	Метод спутниковых геодезических измерений (определений)	$Mt = \text{SQRT}(M1^2+M2^2) = \text{SQRT}(0,6^2+0,08^2) = 0,1 \text{ м}$
н4100	—	—	—	416956,70	1260824,76	—	Метод спутниковых геодезических измерений (определений)	$Mt = \text{SQRT}(M1^2+M2^2) = \text{SQRT}(0,6^2+0,08^2) = 0,1 \text{ м}$



н4110	—	—	—	416999,99	1260361,73	—	—	—
н4120	—	—	—	417000,01	1260367,14	—	—	—
н9820	—	—	—	416990,83	1260367,22	—	—	—
н9830	—	—	—	416990,84	1260361,83	—	—	—
н4110	—	—	—	416999,99	1260361,73	—	—	—

**2. Сведения о характеристиках объекта недвижимости с кадастровым номером 31:12:0702007:663**

№ п/п	Наименование характеристики	Значение характеристики
1	2	3
1	Вид объекта недвижимости	здание
2	Ранее присвоенный государственный учетный номер (инвентарный) здания, сооружения, объекта незавершенного строительства	—
3	Кадастровый номер земельного участка (земельных участков), в границах которого (которых) расположены здание, сооружение, объект незавершенного строительства	31:12:0702007:517, 31:12:0702007:516
4	Уникальный учетный номер кадастрового квартала, в границах которого расположены здание, сооружение, объект незавершенного строительства	31:12:0702007
5.	Адрес здания, сооружения, объекта незавершенного строительства	—
5.1.	Сведения о местоположении здания, сооружения, объекта незавершенного строительства (при отсутствии адреса) в структурированном в соответствии с федеральной информационной адресной системой виде	Белгородская область, р-н Краснояружский, п. Красная Яруга, ул. Сумская, д. 17/1
5.2.	Дополнительные сведения о местоположении	—
6	Иные сведения	—

**3. Пояснения к сведениям об объекте недвижимости с кадастровым номером 31:12:0702007:663 :**

1.	
----	--

**1. Сведения о характерных точках контура объекта недвижимости с кадастровым номером 31:12:0702007:664**

Система координат МСК-31							Зона № 1	
Обозначение характерных точек контура	Содержатся в Едином государственном реестре недвижимости			Определены в ходе выполнения комплексных кадастровых работ			Метод определения координат	Формулы, примененные для расчета средней квадратической погрешности определения координат характерных точек границ ( $M_t$ ), с подставленными в такие формулы значениями и итоговые (вычисленные) значения $M_t$ , м
	Координаты, м		Радиус, м	Координаты, м		Радиус, м		
	X	Y		X	Y			
1	2	3	4	5	6	7	8	9
н3940	—	—	—	417000,86	1260395,10	—	—	—
н3950	—	—	—	417000,89	1260400,94	—	—	—

н922О	—	—	—	416991,03	1260400,94	—	—	—
н397О	—	—	—	416990,91	1260395,14	—	—	—
н394О	—	—	—	417000,86	1260395,10	—	—	—

## 2. Сведения о характеристиках объекта недвижимости с кадастровым номером 31:12:0702007:664

№ п/п	Наименование характеристики	Значение характеристики
1	2	3
1	Вид объекта недвижимости	здание
2	Ранее присвоенный государственный учетный номер (инвентарный) здания, сооружения, объекта незавершенного строительства	—
3	Кадастровый номер земельного участка (земельных участков), в границах которого (которых) расположены здание, сооружение, объект незавершенного строительства	—
4	Уникальный учетный номер кадастрового квартала, в границах которого расположены здание, сооружение, объект незавершенного строительства	31:12:0702007
5.	Адрес здания, сооружения, объекта незавершенного строительства	—
5.1.	Сведения о местоположении здания, сооружения, объекта незавершенного строительства (при отсутствии адреса) в структурированном в соответствии с федеральной информационной адресной системой виде	Белгородская область, р-н. Краснояружский, п. Красная Яруга, ул. Сумская, д. 18/2
5.2.	Дополнительные сведения о местоположении	—
6	Иные сведения	—

## 3. Пояснения к сведениям об объекте недвижимости с кадастровым номером 31:12:0702007:664 :

1.	
----	--

## 1. Сведения о характерных точках контура объекта недвижимости с кадастровым номером 31:12:0702007:665

Система координат МСК-31							Зона № 1	
Обозначение характерных точек контура	Содержатся в Едином государственном реестре недвижимости			Определены в ходе выполнения комплексных кадастровых работ			Метод определения координат	Формулы, примененные для расчета средней квадратической погрешности определения координат характерных точек границ (M <sub>t</sub> ), с подставленными в такие формулы значениями и итоговые (вычисленные) значения M <sub>t</sub> , м
	Координаты, м		Радиус, м	Координаты, м		Радиус, м		
	X	Y		X	Y			
1	2	3	4	5	6	7	8	9
н395О	—	—	—	417000,89	1260400,94	—	—	—
н396О	—	—	—	417000,88	1260405,68	—	—	—
н942О	—	—	—	416997,89	1260405,68	—	—	—
н941О	—	—	—	416991,12	1260405,66	—	—	—

н922О	—	—	—	416991,03	1260400,94	—	—	—
н395О	—	—	—	417000,89	1260400,94	—	—	—

**2. Сведения о характеристиках объекта недвижимости с кадастровым номером 31:12:0702007:665**

№ п/п	Наименование характеристики	Значение характеристики
1	2	3
1	Вид объекта недвижимости	здание
2	Ранее присвоенный государственный учетный номер (инвентарный) здания, сооружения, объекта незавершенного строительства	—
3	Кадастровый номер земельного участка (земельных участков), в границах которого (которых) расположены здание, сооружение, объект незавершенного строительства	31:12:0702007:510
4	Уникальный учетный номер кадастрового квартала, в границах которого расположены здание, сооружение, объект незавершенного строительства	31:12:0702007
5.	Адрес здания, сооружения, объекта незавершенного строительства	—
5.1.	Сведения о местоположении здания, сооружения, объекта незавершенного строительства (при отсутствии адреса) в структурированном в соответствии с федеральной информационной адресной системой виде	Белгородская область, р-н Краснояружский, п. Красная Яруга, ул. Сумская, д. 18/3
5.2.	Дополнительные сведения о местоположении	—
6	Иные сведения	—

**3. Пояснения к сведениям об объекте недвижимости с кадастровым номером 31:12:0702007:665 :**

1.	
----	--

**1. Сведения о характерных точках контура объекта недвижимости с кадастровым номером 31:12:0702007:666**

Система координат МСК-31							Зона № 1	
Обозначение характерных точек контура	Содержатся в Едином государственном реестре недвижимости			Определены в ходе выполнения комплексных кадастровых работ			Метод определения координат	Формулы, примененные для расчета средней квадратической погрешности определения координат характерных точек границ (M <sub>i</sub> ), с подставленными в такие формулы значениями и итоговые (вычисленные) значения M <sub>i</sub> , м
	Координаты, м		Радиус, м	Координаты, м		Радиус, м		
	X	Y	R	X	Y	R		
1	2	3	4	5	6	7	8	9
н412О	—	—	—	417000,01	1260367,14	—	—	—
н390О	—	—	—	417000,00	1260375,05	—	—	—
н413О	—	—	—	416990,84	1260374,93	—	—	—
н982О	—	—	—	416990,83	1260367,22	—	—	—
н412О	—	—	—	417000,01	1260367,14	—	—	—

2. Сведения о характеристиках объекта недвижимости с кадастровым номером 31:12:0702007:666		
№ п/п	Наименование характеристики	Значение характеристики
1	2	3
1	Вид объекта недвижимости	здание
2	Ранее присвоенный государственный учетный номер (инвентарный) здания, сооружения, объекта незавершенного строительства	—
3	Кадастровый номер земельного участка (земельных участков), в границах которого (которых) расположены здание, сооружение, объект незавершенного строительства	31:12:0702007:515, 31:12:0702007:517
4	Уникальный учетный номер кадастрового квартала, в границах которого расположены здание, сооружение, объект незавершенного строительства	31:12:0702007
5.	Адрес здания, сооружения, объекта незавершенного строительства	—
5.1.	Сведения о местоположении здания, сооружения, объекта незавершенного строительства (при отсутствии адреса) в структурированном в соответствии с федеральной информационной адресной системой виде	р-н Краснояружский, п Красная Яруга, ул Сумская, д 17/2
5.2.	Дополнительные сведения о местоположении	—
6	Иные сведения	—

**3. Пояснения к сведениям об объекте недвижимости с кадастровым номером 31:12:0702007:666 :**

1.	
----	--

**1. Сведения о характерных точках контура объекта недвижимости с кадастровым номером 31:12:0702007:667**

Система координат МСК-31							Зона № 1	
Обозначение характерных точек контура	Содержатся в Едином государственном реестре недвижимости			Определены в ходе выполнения комплексных кадастровых работ			Метод определения координат	Формулы, примененные для расчета средней квадратической погрешности определения координат характерных точек границ (M <sub>t</sub> ), с подставленными в такие формулы значениями и итоговые (вычисленные) значения M, м
	Координаты, м		Радиус, м	Координаты, м		Радиус, м		
	X	Y	R	X	Y	R		
1	2	3	4	5	6	7	8	9
н4180	—	—	—	417082,75	1260401,23	—	Метод спутниковых геодезических измерений (определений)	$M_t = \text{SQRT}(M_1^2 + M_2^2) = \text{SQRT}(0,6^2 + 0,08^2) = 0,1 \text{ м}$
н4200	—	—	—	417082,75	1260406,03	—	Метод спутниковых	$M_t = \text{SQRT}(M_1^2 + M_2^2) = \text{SQRT}(0,6^2 + 0,08^2) = 0,1 \text{ м}$



							геодезических измерений (определений)	
н4210	—	—	—	417080,04	1260406,02	—	Метод спутниковых геодезических измерений (определений)	$Mt = \text{SQRT}(M1^2+M2^2) = \text{SQRT}(0,6^2+0,08^2) = 0,1 \text{ м}$
н9190	—	—	—	417075,21	1260406,09	—	—	—
н4220	—	—	—	417073,46	1260406,04	—	Метод спутниковых геодезических измерений (определений)	$Mt = \text{SQRT}(M1^2+M2^2) = \text{SQRT}(0,6^2+0,08^2) = 0,1 \text{ м}$
н4230	—	—	—	417073,46	1260401,22	—	Метод спутниковых геодезических измерений (определений)	$Mt = \text{SQRT}(M1^2+M2^2) = \text{SQRT}(0,6^2+0,08^2) = 0,1 \text{ м}$
н4240	—	—	—	417080,06	1260401,22	—	Метод спутниковых геодезических измерений (определений)	$Mt = \text{SQRT}(M1^2+M2^2) = \text{SQRT}(0,6^2+0,08^2) = 0,1 \text{ м}$
н4180	—	—	—	417082,75	1260401,23	—	Метод спутниковых геодезических измерений (определений)	$Mt = \text{SQRT}(M1^2+M2^2) = \text{SQRT}(0,6^2+0,08^2) = 0,1 \text{ м}$

**2. Сведения о характеристиках объекта недвижимости с кадастровым номером 31:12:0702007:667**

№ п/п	Наименование характеристики	Значение характеристики
1	2	3
1	Вид объекта недвижимости	здание
2	Ранее присвоенный государственный учетный номер (инвентарный) здания, сооружения, объекта незавершенного строительства	—
3	Кадастровый номер земельного участка (земельных участков), в границах которого (которых) расположены здание, сооружение, объект незавершенного строительства	31:12:0702007:474

1	2	3
4	Уникальный учетный номер кадастрового квартала, в границах которого расположены здание, сооружение, объект незавершенного строительства	31:12:0702007
5.	Адрес здания, сооружения, объекта незавершенного строительства	—
5.1.	Сведения о местоположении здания, сооружения, объекта незавершенного строительства (при отсутствии адреса) в структурированном в соответствии с федеральной информационной адресной системой виде	Белгородская область, р-н Краснояружский, п. Красная Яруга, ул. Лозовая, д. 11/2
5.2.	Дополнительные сведения о местоположении	—
6	Иные сведения	—

### 3. Пояснения к сведениям об объекте недвижимости с кадастровым номером 31:12:0702007:667 :

1.

#### 1. Сведения о характерных точках контура объекта недвижимости с кадастровым номером 31:12:0702007:668

Система координат МСК-31							Зона № 1	
Обозначение характерных точек контура	Содержатся в Едином государственном реестре недвижимости			Определены в ходе выполнения комплексных кадастровых работ			Метод определения координат	Формулы, примененные для расчета средней квадратической погрешности определения координат характерных точек границ (M <sub>t</sub> ), с подставленными в такие формулы значениями и итоговые (вычисленные) значения M <sub>t</sub> , м
	Координаты, м		Радиус, м	Координаты, м		Радиус, м		
	X	Y	R	X	Y	R		
1	2	3	4	5	6	7	8	9
н9200	—	—	—	417081,13	1260424,85	—	—	—
н4440	—	—	—	417083,66	1260424,86	—	—	—
н4270	—	—	—	417083,68	1260429,67	—	—	—
н9760	—	—	—	417081,12	1260429,65	—	—	—
н9700	—	—	—	417076,38	1260429,67	—	—	—
н9750	—	—	—	417074,61	1260429,65	—	—	—
н9210	—	—	—	417074,58	1260424,85	—	—	—
н4430	—	—	—	417076,37	1260424,86	—	—	—
н9200	—	—	—	417081,13	1260424,85	—	—	—

#### 2. Сведения о характеристиках объекта недвижимости с кадастровым номером 31:12:0702007:668

№ п/п	Наименование характеристики	Значение характеристики
1	2	3
1	Вид объекта недвижимости	здание
2	Ранее присвоенный государственный учетный номер (инвентарный) здания, сооружения, объекта незавершенного строительства	—

1	2	3
3	Кадастровый номер земельного участка (земельных участков), в границах которого (которых) расположены здание, сооружение, объект незавершенного строительства	31:12:0702007:491
4	Уникальный учетный номер кадастрового квартала, в границах которого расположены здание, сооружение, объект незавершенного строительства	31:12:0702007
5.	Адрес здания, сооружения, объекта незавершенного строительства	—
5.1.	Сведения о местоположении здания, сооружения, объекта незавершенного строительства (при отсутствии адреса) в структурированном в соответствии с федеральной информационной адресной системой виде	Белгородская область, р-н Краснояружский, п. Красная Яруга, ул. Лозовая, д. 10/3
5.2.	Дополнительные сведения о местоположении	—
6	Иные сведения	—

### 3. Пояснения к сведениям об объекте недвижимости с кадастровым номером 31:12:0702007:668 :

1.

### 1. Сведения о характерных точках контура объекта недвижимости с кадастровым номером 31:12:0702007:669

Система координат МСК-31							Зона № 1	
Обозначение характерных точек контура	Содержатся в Едином государственном реестре недвижимости			Определены в ходе выполнения комплексных кадастровых работ			Метод определения координат	Формулы, примененные для расчета средней квадратической погрешности определения координат характерных точек границ (M <sub>t</sub> ), с подставленными в такие формулы значениями и итоговые (вычисленные) значения M <sub>t</sub> , м
	Координаты, м		Радиус, м	Координаты, м		Радиус, м		
	X	Y	R	X	Y	R		
1	2	3	4	5	6	7	8	9
н4310	—	—	—	417082,75	1260390,64	—	Метод спутниковых геодезических измерений (определений)	$M_t = \text{SQRT}(M_1^2 + M_2^2) = \text{SQRT}(0,6^2 + 0,08^2) = 0,1 \text{ м}$
н4320	—	—	—	417082,75	1260396,43	—	Метод спутниковых геодезических измерений (определений)	$M_t = \text{SQRT}(M_1^2 + M_2^2) = \text{SQRT}(0,6^2 + 0,08^2) = 0,1 \text{ м}$
н4330	—	—	—	417080,07	1260396,42	—	Метод спутниковых геодезических измерений (определений)	$M_t = \text{SQRT}(M_1^2 + M_2^2) = \text{SQRT}(0,6^2 + 0,08^2) = 0,1 \text{ м}$

							измерений (определений)	
н4340	—	—	—	417073,47	1260396,44	—	Метод спутниковых геодезических измерений (определений)	$Mt = \sqrt{M1^2 + M2^2} = \sqrt{0,6^2 + 0,08^2} = 0,1 \text{ м}$
н4350	—	—	—	417073,48	1260390,63	—	Метод спутниковых геодезических измерений (определений)	$Mt = \sqrt{M1^2 + M2^2} = \sqrt{0,6^2 + 0,08^2} = 0,1 \text{ м}$
н4310	—	—	—	417082,75	1260390,64	—	Метод спутниковых геодезических измерений (определений)	$Mt = \sqrt{M1^2 + M2^2} = \sqrt{0,6^2 + 0,08^2} = 0,1 \text{ м}$

## 2. Сведения о характеристиках объекта недвижимости с кадастровым номером 31:12:0702007:669

№ п/п	Наименование характеристики	Значение характеристики
1	2	3
1	Вид объекта недвижимости	здание
2	Ранее присвоенный государственный учетный номер (инвентарный) здания, сооружения, объекта незавершенного строительства	—
3	Кадастровый номер земельного участка (земельных участков), в границах которого (которых) расположены здание, сооружение, объект незавершенного строительства	31:12:0702007:472
4	Уникальный учетный номер кадастрового квартала, в границах которого расположены здание, сооружение, объект незавершенного строительства	31:12:0702007
5.	Адрес здания, сооружения, объекта незавершенного строительства	—
5.1.	Сведения о местоположении здания, сооружения, объекта незавершенного строительства (при отсутствии адреса) в структурированном в соответствии с федеральной информационной адресной системой виде	Белгородская область, р-н. Краснояружский, п. Красная Яруга, ул. Лозовая, д. 11/4
5.2.	Дополнительные сведения о местоположении	—
6	Иные сведения	—

## 3. Пояснения к сведениям об объекте недвижимости с кадастровым номером 31:12:0702007:669 :

1.	
----	--

1. Сведения о характерных точках контура объекта недвижимости с кадастровым номером 31:12:0702007:670								
Система координат МСК-31								Зона № 1
Обозначение характерных точек контура	Содержатся в Едином государственном реестре недвижимости			Определены в ходе выполнения комплексных кадастровых работ			Метод определения координат	Формулы, примененные для расчета средней квадратической погрешности определения координат характерных точек границ (M <sub>i</sub> ), с подставленными в такие формулы значениями и итоговые (вычисленные) значения M <sub>i</sub> , м
	Координаты, м		Радиус, м	Координаты, м		Радиус, м		
	X	Y	R	X	Y	R		
1	2	3	4	5	6	7	8	9
н9760	—	—	—	417081,12	1260429,65	—	—	—
н4270	—	—	—	417083,68	1260429,67	—	—	—
н4250	—	—	—	417083,70	1260434,46	—	—	—
н4260	—	—	—	417081,10	1260434,45	—	—	—
н4380	—	—	—	417076,47	1260434,46	—	—	—
н4280	—	—	—	417074,64	1260434,55	—	—	—
н9750	—	—	—	417074,61	1260429,65	—	—	—
н9700	—	—	—	417076,38	1260429,67	—	—	—
н9760	—	—	—	417081,12	1260429,65	—	—	—

2. Сведения о характеристиках объекта недвижимости с кадастровым номером 31:12:0702007:670		
№ п/п	Наименование характеристики	Значение характеристики
1	2	3
1	Вид объекта недвижимости	здание
2	Ранее присвоенный государственный учетный номер (инвентарный) здания, сооружения, объекта незавершенного строительства	—
3	Кадастровый номер земельного участка (земельных участков), в границах которого (которых) расположены здание, сооружение, объект незавершенного строительства	31:12:0702007:492
4	Уникальный учетный номер кадастрового квартала, в границах которого расположены здание, сооружение, объект незавершенного строительства	31:12:0702007
5.	Адрес здания, сооружения, объекта незавершенного строительства	—
5.1.	Сведения о местоположении здания, сооружения, объекта незавершенного строительства (при отсутствии адреса) в структурированном в соответствии с федеральной информационной адресной системой виде	Белгородская область, р-н. Краснояружский, п. Красная Яруга, ул. Лозовая, д. 10/2
5.2.	Дополнительные сведения о местоположении	—
6	Иные сведения	—

**3. Пояснения к сведениям об объекте недвижимости с кадастровым номером 31:12:0702007:670 :**

1.

**1. Сведения о характерных точках контура объекта недвижимости с кадастровым номером 31:12:0702007:671**

**Система координат МСК-31**

**Зона № 1**

Обозначение характерных точек контура	Содержатся в Едином государственном реестре недвижимости			Определены в ходе выполнения комплексных кадастровых работ			Метод определения координат	Формулы, примененные для расчета средней квадратической погрешности определения координат характерных точек границ ( $M_t$ ), с подставленными в такие формулы значениями и итоговые (вычисленные) значения $M_t$ , м
	Координаты, м		Радиус, м	Координаты, м		Радиус, м		
	X	Y		X	Y			
1	2	3	4	5	6	7	8	9
н4200	—	—	—	417082,75	1260406,03	—	Метод спутниковых геодезических измерений (определений)	$M_t = \text{SQRT}(M1^2+M2^2) = \text{SQRT}(0,6^2+0,08^2) = 0,1 \text{ м}$
н4390	—	—	—	417082,73	1260410,86	—	Метод спутниковых геодезических измерений (определений)	$M_t = \text{SQRT}(M1^2+M2^2) = \text{SQRT}(0,6^2+0,08^2) = 0,1 \text{ м}$
н4400	—	—	—	417073,45	1260410,87	—	Метод спутниковых геодезических измерений (определений)	$M_t = \text{SQRT}(M1^2+M2^2) = \text{SQRT}(0,6^2+0,08^2) = 0,1 \text{ м}$
н4220	—	—	—	417073,46	1260406,04	—	Метод спутниковых геодезических измерений (определений)	$M_t = \text{SQRT}(M1^2+M2^2) = \text{SQRT}(0,6^2+0,08^2) = 0,1 \text{ м}$
н9190	—	—	—	417075,21	1260406,09	—	—	—
н4210	—	—	—	417080,04	1260406,02	—	Метод спутниковых геодезических измерений	$M_t = \text{SQRT}(M1^2+M2^2) = \text{SQRT}(0,6^2+0,08^2) = 0,1 \text{ м}$

н4200	—	—	—	417082,75	1260406,03	—	(определений) Метод спутниковых геодезических измерений (определений)	$M_t = \text{SQRT}(M_1^2 + M_2^2) = \text{SQRT}(0,6^2 + 0,08^2) = 0,1 \text{ м}$
-------	---	---	---	-----------	------------	---	--	--

**2. Сведения о характеристиках объекта недвижимости с кадастровым номером 31:12:0702007:671**

№ п/п	Наименование характеристики	Значение характеристики
1	2	3
1	Вид объекта недвижимости	здание
2	Ранее присвоенный государственный учетный номер (инвентарный) здания, сооружения, объекта незавершенного строительства	—
3	Кадастровый номер земельного участка (земельных участков), в границах которого (которых) расположены здание, сооружение, объект незавершенного строительства	31:12:0702007:475
4	Уникальный учетный номер кадастрового квартала, в границах которого расположены здание, сооружение, объект незавершенного строительства	31:12:0702007
5.	Адрес здания, сооружения, объекта незавершенного строительства	—
5.1.	Сведения о местоположении здания, сооружения, объекта незавершенного строительства (при отсутствии адреса) в структурированном в соответствии с федеральной информационной адресной системой виде	Белгородская область, р-н Краснояружский, п. Красная Яруга, ул. Лозовая, д. 11/1
5.2.	Дополнительные сведения о местоположении	—
6	Иные сведения	—

**3. Пояснения к сведениям об объекте недвижимости с кадастровым номером 31:12:0702007:671 :**

1.	
----	--

**1. Сведения о характерных точках контура объекта недвижимости с кадастровым номером 31:12:0702007:673**

Система координат МСК-31							Зона № 1	
Обозначение характерных точек контура	Содержатся в Едином государственном реестре недвижимости			Определены в ходе выполнения комплексных кадастровых работ			Метод определения координат	Формулы, примененные для расчета средней квадратической погрешности определения координат характерных точек границ ( $M_t$ ), с подставленными в такие формулы значениями и итоговые (вычисленные) значения $M_t$ , м
	Координаты, м		Радиус, м	Координаты, м		Радиус, м		
	X	Y	R	X	Y	R		
1	2	3	4	5	6	7	8	9
н4250	—	—	—	417083,70	1260434,46	—	—	—

н4360	—	—	—	417083,73	1260439,02	—	—	—
н4370	—	—	—	417074,66	1260439,07	—	—	—
н4280	—	—	—	417074,64	1260434,55	—	—	—
н4380	—	—	—	417076,47	1260434,46	—	—	—
н4260	—	—	—	417081,10	1260434,45	—	—	—
н4250	—	—	—	417083,70	1260434,46	—	—	—

**2. Сведения о характеристиках объекта недвижимости с кадастровым номером 31:12:0702007:673**

№ п/п	Наименование характеристики	Значение характеристики
1	2	3
1	Вид объекта недвижимости	здание
2	Ранее присвоенный государственный учетный номер (инвентарный) здания, сооружения, объекта незавершенного строительства	—
3	Кадастровый номер земельного участка (земельных участков), в границах которого (которых) расположены здание, сооружение, объект незавершенного строительства	31:12:0702007:493
4	Уникальный учетный номер кадастрового квартала, в границах которого расположены здание, сооружение, объект незавершенного строительства	31:12:0702007
5.	Адрес здания, сооружения, объекта незавершенного строительства	—
5.1.	Сведения о местоположении здания, сооружения, объекта незавершенного строительства (при отсутствии адреса) в структурированном в соответствии с федеральной информационной адресной системой виде	Белгородская область, р-н Краснояружский, п. Красная Яруга, ул. Лозовая, д. 10/1
5.2.	Дополнительные сведения о местоположении	—
6	Иные сведения	—

**3. Пояснения к сведениям об объекте недвижимости с кадастровым номером 31:12:0702007:673 :**

1.	
----	--

**1. Сведения о характерных точках контура объекта недвижимости с кадастровым номером 31:12:0702007:674**

Система координат МСК-31							Зона № 1	
Обозначение характерных точек контура	Содержатся в Едином государственном реестре недвижимости			Определены в ходе выполнения комплексных кадастровых работ			Метод определения координат	Формулы, примененные для расчета средней квадратической погрешности определения координат характерных точек границ (M <sub>t</sub> ), с подставленными в такие формулы значениями и итоговые (вычисленные) значения M <sub>t</sub> , м
	Координаты, м		Радиус, м	Координаты, м		Радиус, м		
	X	Y	R	X	Y	R		
1	2	3	4	5	6	7	8	9
н4290	—	—	—	417083,62	1260419,49	—	—	—



н444О	—	—	—	417083,66	1260424,86	—	—	—
н920О	—	—	—	417081,13	1260424,85	—	—	—
н443О	—	—	—	417076,37	1260424,86	—	—	—
н921О	—	—	—	417074,58	1260424,85	—	—	—
н430О	—	—	—	417074,55	1260419,54	—	—	—
н429О	—	—	—	417083,62	1260419,49	—	—	—

**2. Сведения о характеристиках объекта недвижимости с кадастровым номером 31:12:0702007:674**

№ п/п	Наименование характеристики	Значение характеристики
1	2	3
1	Вид объекта недвижимости	здание
2	Ранее присвоенный государственный учетный номер (инвентарный) здания, сооружения, объекта незавершенного строительства	—
3	Кадастровый номер земельного участка (земельных участков), в границах которого (которых) расположены здание, сооружение, объект незавершенного строительства	31:12:0702007:490
4	Уникальный учетный номер кадастрового квартала, в границах которого расположены здание, сооружение, объект незавершенного строительства	31:12:0702007
5.	Адрес здания, сооружения, объекта незавершенного строительства	—
5.1.	Сведения о местоположении здания, сооружения, объекта незавершенного строительства (при отсутствии адреса) в структурированном в соответствии с федеральной информационной адресной системой виде	Белгородская область, р-н Краснояружский, п. Красная Яруга, ул. Лозовая, д. 10/4
5.2.	Дополнительные сведения о местоположении	—
6	Иные сведения	—

**3. Пояснения к сведениям об объекте недвижимости с кадастровым номером 31:12:0702007:674 :**

1.	
----	--

**1. Сведения о характерных точках контура объекта недвижимости с кадастровым номером 31:12:0702007:675**

Система координат МСК-31							Зона № 1	
Обозначение характерных точек контура	Содержатся в Едином государственном реестре недвижимости			Определены в ходе выполнения комплексных кадастровых работ			Метод определения координат	Формулы, примененные для расчета средней квадратической погрешности определения координат характерных точек границ (M <sub>t</sub> ), с подставленными в такие формулы значениями и итоговые (вычисленные) значения M <sub>t</sub> , м
	Координаты, м		Радиус, м	Координаты, м		Радиус, м		
	X	Y	R	X	Y	R		
1	2	3	4	5	6	7	8	9
н943О	—	—	—	416909,61	1261342,57	—	—	—

н981О	—	—	—	416911,65	1261359,15	—	—	—
н984О	—	—	—	416912,69	1261358,94	—	—	—
н985О	—	—	—	416913,49	1261364,23	—	—	—
н986О	—	—	—	416914,18	1261364,13	—	—	—
н987О	—	—	—	416915,31	1261374,41	—	—	—
н988О	—	—	—	416912,79	1261374,67	—	—	—
н989О	—	—	—	416912,99	1261376,80	—	—	—
н990О	—	—	—	416895,87	1261378,97	—	—	—
н991О	—	—	—	416893,88	1261376,98	—	—	—
н992О	—	—	—	416892,37	1261361,92	—	—	—
н993О	—	—	—	416897,92	1261361,27	—	—	—
н994О	—	—	—	416896,04	1261343,86	—	—	—
н943О	—	—	—	416909,61	1261342,57	—	—	—

**2. Сведения о характеристиках объекта недвижимости с кадастровым номером 31:12:0702007:675**

№ п/п	Наименование характеристики	Значение характеристики
1	2	3
1	Вид объекта недвижимости	здание
2	Ранее присвоенный государственный учетный номер (инвентарный) здания, сооружения, объекта незавершенного строительства	31:12:0702007:473:006384-00/005:0001/А (кадастровый номер), 006384 (инвентарный номер)
3	Кадастровый номер земельного участка (земельных участков), в границах которого (которых) расположены здание, сооружение, объект незавершенного строительства	31:12:0702007:473
4	Уникальный учетный номер кадастрового квартала, в границах которого расположены здание, сооружение, объект незавершенного строительства	31:12:0702007
5.	Адрес здания, сооружения, объекта незавершенного строительства	—
5.1.	Сведения о местоположении здания, сооружения, объекта незавершенного строительства (при отсутствии адреса) в структурированном в соответствии с федеральной информационной адресной системой виде	Белгородская область, р-н Краснояружский, пгт Красная Яруга, ул. Лозовая, д. 11/3
5.2.	Дополнительные сведения о местоположении	—
6	Иные сведения	—

**3. Пояснения к сведениям об объекте недвижимости с кадастровым номером 31:12:0702007:675 :**

1.	
----	--

**1. Сведения о характерных точках контура объекта недвижимости с кадастровым номером 31:12:0702007:676**

Система координат МСК-31	Зона № 1
--------------------------	----------

Обозначение характерных точек контура	Содержатся в Едином государственном реестре недвижимости			Определены в ходе выполнения комплексных кадастровых работ			Метод определения координат	Формулы, примененные для расчета средней квадратической погрешности определения координат характерных точек границ (M <sub>t</sub> ), с подставленными в такие формулы значениями и итоговые (вычисленные) значения M <sub>t</sub> , м
	Координаты, м		Радиус, м	Координаты, м		Радиус, м		
	X	Y	R	X	Y	R		
<b>1</b>	<b>2</b>	<b>3</b>	<b>4</b>	<b>5</b>	<b>6</b>	<b>7</b>	<b>8</b>	<b>9</b>
н4500	—	—	—	417084,04	1260375,23	—	—	—
н10	—	—	—	417084,21	1260378,69	—	—	—
н20	—	—	—	417074,45	1260379,11	—	—	—
н5510	—	—	—	417074,38	1260375,27	—	—	—
н4460	—	—	—	417077,14	1260375,24	—	—	—
н4510	—	—	—	417080,96	1260375,22	—	—	—
н4500	—	—	—	417084,04	1260375,23	—	—	—

## 2. Сведения о характеристиках объекта недвижимости с кадастровым номером 31:12:0702007:676

№ п/п	Наименование характеристики	Значение характеристики
<b>1</b>	<b>2</b>	<b>3</b>
1	Вид объекта недвижимости	здание
2	Ранее присвоенный государственный учетный номер (инвентарный) здания, сооружения, объекта незавершенного строительства	—
3	Кадастровый номер земельного участка (земельных участков), в границах которого (которых) расположены здание, сооружение, объект незавершенного строительства	—
4	Уникальный учетный номер кадастрового квартала, в границах которого расположены здание, сооружение, объект незавершенного строительства	—
5.	Адрес здания, сооружения, объекта незавершенного строительства	—
5.1.	Сведения о местоположении здания, сооружения, объекта незавершенного строительства (при отсутствии адреса) в структурированном в соответствии с федеральной информационной адресной системой виде	р-н Краснояружский, п Красная Яруга, ул Лозовая, д 12/1
5.2.	Дополнительные сведения о местоположении	—
6	Иные сведения	—

## 3. Пояснения к сведениям об объекте недвижимости с кадастровым номером 31:12:0702007:676 :

<b>1.</b>	
-----------	--

## 1. Сведения о характерных точках контура объекта недвижимости с кадастровым номером 31:12:0702007:677

Система координат МСК-31	Зона № 1
--------------------------	----------

Обозначение характерных точек контура	Содержатся в Едином государственном реестре недвижимости			Определены в ходе выполнения комплексных кадастровых работ			Метод определения координат	Формулы, примененные для расчета средней квадратической погрешности определения координат характерных точек границ (M <sub>t</sub> ), с подставленными в такие формулы значениями и итоговые (вычисленные) значения M <sub>t</sub> , м
	Координаты, м		Радиус, м	Координаты, м		Радиус, м		
	X	Y	R	X	Y	R		
1	2	3	4	5	6	7	8	9
н4490	—	—	—	417084,12	1260370,05	—	—	—
н4500	—	—	—	417084,04	1260375,23	—	—	—
н4510	—	—	—	417080,96	1260375,22	—	—	—
н4460	—	—	—	417077,14	1260375,24	—	—	—
н5510	—	—	—	417074,38	1260375,27	—	—	—
н4540	—	—	—	417074,43	1260370,06	—	—	—
н4470	—	—	—	417077,17	1260370,07	—	—	—
н4530	—	—	—	417081,04	1260370,04	—	—	—
н4490	—	—	—	417084,12	1260370,05	—	—	—

## 2. Сведения о характеристиках объекта недвижимости с кадастровым номером 31:12:0702007:677

№ п/п	Наименование характеристики	Значение характеристики
1	2	3
1	Вид объекта недвижимости	здание
2	Ранее присвоенный государственный учетный номер (инвентарный) здания, сооружения, объекта незавершенного строительства	—
3	Кадастровый номер земельного участка (земельных участков), в границах которого (которых) расположены здание, сооружение, объект незавершенного строительства	31:12:0702007:483
4	Уникальный учетный номер кадастрового квартала, в границах которого расположены здание, сооружение, объект незавершенного строительства	31:12:0702007
5.	Адрес здания, сооружения, объекта незавершенного строительства	—
5.1.	Сведения о местоположении здания, сооружения, объекта незавершенного строительства (при отсутствии адреса) в структурированном в соответствии с федеральной информационной адресной системой виде	Белгородская область, р-н. Краснояружский, п. Красная Яруга, ул. Лозовая, д. 12/2
5.2.	Дополнительные сведения о местоположении	—
6	Иные сведения	—

## 3. Пояснения к сведениям об объекте недвижимости с кадастровым номером 31:12:0702007:677 :

1.	
----	--

1. Сведения о характерных точках контура объекта недвижимости с кадастровым номером 31:12:0702007:678								
Система координат МСК-31								Зона № 1
Обозначение характерных точек контура	Содержатся в Едином государственном реестре недвижимости			Определены в ходе выполнения комплексных кадастровых работ			Метод определения координат	Формулы, примененные для расчета средней квадратической погрешности определения координат характерных точек границ (M <sub>i</sub> ), с подставленными в такие формулы значениями и итоговые (вычисленные) значения M <sub>i</sub> , м
	Координаты, м		Радиус, м	Координаты, м		Радиус, м		
	X	Y	R	X	Y	R		
1	2	3	4	5	6	7	8	9
н4О	—	—	—	417084,28	1260364,85	—	—	—
н449О	—	—	—	417084,12	1260370,05	—	—	—
н453О	—	—	—	417081,04	1260370,04	—	—	—
н447О	—	—	—	417077,17	1260370,07	—	—	—
н454О	—	—	—	417074,43	1260370,06	—	—	—
н445О	—	—	—	417074,60	1260364,82	—	—	—
н552О	—	—	—	417076,99	1260364,85	—	—	—
н5О	—	—	—	417081,24	1260364,85	—	—	—
н4О	—	—	—	417084,28	1260364,85	—	—	—

2. Сведения о характеристиках объекта недвижимости с кадастровым номером 31:12:0702007:678		
№ п/п	Наименование характеристики	Значение характеристики
1	2	3
1	Вид объекта недвижимости	здание
2	Ранее присвоенный государственный учетный номер (инвентарный) здания, сооружения, объекта незавершенного строительства	—
3	Кадастровый номер земельного участка (земельных участков), в границах которого (которых) расположены здание, сооружение, объект незавершенного строительства	31:12:0702007:482
4	Уникальный учетный номер кадастрового квартала, в границах которого расположены здание, сооружение, объект незавершенного строительства	31:12:0702007
5.	Адрес здания, сооружения, объекта незавершенного строительства	—
5.1.	Сведения о местоположении здания, сооружения, объекта незавершенного строительства (при отсутствии адреса) в структурированном в соответствии с федеральной информационной адресной системой виде	Белгородская область, р-н. Краснояружский, п. Красная Яруга, ул. Лозовая, д. 12/3
5.2.	Дополнительные сведения о местоположении	—
6	Иные сведения	—

3. Пояснения к сведениям об объекте недвижимости с кадастровым номером 31:12:0702007:678 :								
1.								
1. Сведения о характерных точках контура объекта недвижимости с кадастровым номером 31:12:0702007:679								
Система координат МСК-31								Зона № 1
Обозначение характерных точек контура	Содержатся в Едином государственном реестре недвижимости			Определены в ходе выполнения комплексных кадастровых работ			Метод определения координат	Формулы, примененные для расчета средней квадратической погрешности определения координат характерных точек границ (M <sub>i</sub> ), с подставленными в такие формулы значениями и итоговые (вычисленные) значения M <sub>i</sub> , м
	Координаты, м		Радиус, м	Координаты, м		Радиус, м		
	X	Y	R	X	Y	R		
1	2	3	4	5	6	7	8	9
н3О	—	—	—	417084,25	1260359,23	—	—	—
н4О	—	—	—	417084,28	1260364,85	—	—	—
н5О	—	—	—	417081,24	1260364,85	—	—	—
н552О	—	—	—	417076,99	1260364,85	—	—	—
н445О	—	—	—	417074,60	1260364,82	—	—	—
н448О	—	—	—	417074,58	1260359,27	—	—	—
н3О	—	—	—	417084,25	1260359,23	—	—	—
2. Сведения о характеристиках объекта недвижимости с кадастровым номером 31:12:0702007:679								
№ п/п	Наименование характеристики						Значение характеристики	
1	2						3	
1	Вид объекта недвижимости						здание	
2	Ранее присвоенный государственный учетный номер (инвентарный) здания, сооружения, объекта незавершенного строительства						—	
3	Кадастровый номер земельного участка (земельных участков), в границах которого (которых) расположены здание, сооружение, объект незавершенного строительства						31:12:0702007:481	
4	Уникальный учетный номер кадастрового квартала, в границах которого расположены здание, сооружение, объект незавершенного строительства						31:12:0702007	
5.	Адрес здания, сооружения, объекта незавершенного строительства						—	
5.1.	Сведения о местоположении здания, сооружения, объекта незавершенного строительства (при отсутствии адреса) в структурированном в соответствии с федеральной информационной адресной системой виде						Белгородская область, р-н. Краснояружский, п. Красная Яруга, ул. Лозовая, д. 12/4	
5.2.	Дополнительные сведения о местоположении						—	
6	Иные сведения						—	

**3. Пояснения к сведениям об объекте недвижимости с кадастровым номером 31:12:0702007:679 :**

1.

**1. Сведения о характерных точках контура объекта недвижимости с кадастровым номером 31:12:0702007:680**

**Система координат МСК-31**

**Зона № 1**

Обозначение характерных точек контура	Содержатся в Едином государственном реестре недвижимости			Определены в ходе выполнения комплексных кадастровых работ			Метод определения координат	Формулы, примененные для расчета средней квадратической погрешности определения координат характерных точек границ (M <sub>t</sub> ), с подставленными в такие формулы значениями и итоговые (вычисленные) значения M <sub>t</sub> , м
	Координаты, м		Радиус, м	Координаты, м		Радиус, м		
	X	Y	R	X	Y	R		
1	2	3	4	5	6	7	8	9
н4550	—	—	—	417420,22	1261516,42	—	Метод спутниковых геодезических измерений (определений)	$M_t = \text{SQRT}(M_1^2 + M_2^2) = \text{SQRT}(0,6^2 + 0,08^2) = 0,1 \text{ м}$
н4570	—	—	—	417423,71	1261521,71	—	Метод спутниковых геодезических измерений (определений)	$M_t = \text{SQRT}(M_1^2 + M_2^2) = \text{SQRT}(0,6^2 + 0,08^2) = 0,1 \text{ м}$
н4560	—	—	—	417416,38	1261526,59	—	Метод спутниковых геодезических измерений (определений)	$M_t = \text{SQRT}(M_1^2 + M_2^2) = \text{SQRT}(0,6^2 + 0,08^2) = 0,1 \text{ м}$
н4590	—	—	—	417412,68	1261521,23	—	Метод спутниковых геодезических измерений (определений)	$M_t = \text{SQRT}(M_1^2 + M_2^2) = \text{SQRT}(0,6^2 + 0,08^2) = 0,1 \text{ м}$
н4600	—	—	—	417413,86	1261520,47	—	Метод спутниковых геодезических измерений (определений)	$M_t = \text{SQRT}(M_1^2 + M_2^2) = \text{SQRT}(0,6^2 + 0,08^2) = 0,1 \text{ м}$

н4550	—	—	—	417420,22	1261516,42	—	Метод спутниковых геодезических измерений (определений)	$M_t = \text{SQRT}(M_1^2 + M_2^2) = \text{SQRT}(0,6^2 + 0,08^2) = 0,1 \text{ м}$
-------	---	---	---	-----------	------------	---	---	--

**2. Сведения о характеристиках объекта недвижимости с кадастровым номером 31:12:0702007:680**

№ п/п	Наименование характеристики	Значение характеристики
1	2	3
1	Вид объекта недвижимости	здание
2	Ранее присвоенный государственный учетный номер (инвентарный) здания, сооружения, объекта незавершенного строительства	—
3	Кадастровый номер земельного участка (земельных участков), в границах которого (которых) расположены здание, сооружение, объект незавершенного строительства	31:12:0702007:95
4	Уникальный учетный номер кадастрового квартала, в границах которого расположены здание, сооружение, объект незавершенного строительства	31:12:0702007
5.	Адрес здания, сооружения, объекта незавершенного строительства	—
5.1.	Сведения о местоположении здания, сооружения, объекта незавершенного строительства (при отсутствии адреса) в структурированном в соответствии с федеральной информационной адресной системой виде	Белгородская область, р-н Краснояружский, п. Красная Яруга, ул. Механизаторов, д. 6/2
5.2.	Дополнительные сведения о местоположении	—
6	Иные сведения	—

**3. Пояснения к сведениям об объекте недвижимости с кадастровым номером 31:12:0702007:680 :**

1.	
----	--

**1. Сведения о характерных точках контура объекта недвижимости с кадастровым номером 31:12:0702007:681**

Система координат МСК-31							Зона № 1	
Обозначение характерных точек контура	Содержатся в Едином государственном реестре недвижимости			Определены в ходе выполнения комплексных кадастровых работ			Метод определения координат	Формулы, примененные для расчета средней квадратической погрешности определения координат характерных точек границ ( $M_t$ ), с подставленными в такие формулы значениями и итоговые (вычисленные) значения $M_t$ , м
	Координаты, м		Радиус, м	Координаты, м		Радиус, м		
	X	Y		X	Y			
1	2	3	4	5	6	7	8	9
н4620	—	—	—	417249,73	1261315,73	—	Метод спутниковых	$M_t = \text{SQRT}(M_1^2 + M_2^2) = \text{SQRT}(0,6^2 + 0,08^2) = 0,1 \text{ м}$



							геодезических измерений (определений)	
н4630	—	—	—	417257,48	1261328,27	—	Метод спутниковых геодезических измерений (определений)	$Mt = \text{SQRT}(M1^2+M2^2) = \text{SQRT}(0,6^2+0,08^2) = 0,1 \text{ м}$
н4640	—	—	—	417243,43	1261337,39	—	Метод спутниковых геодезических измерений (определений)	$Mt = \text{SQRT}(M1^2+M2^2) = \text{SQRT}(0,6^2+0,08^2) = 0,1 \text{ м}$
н4650	—	—	—	417235,66	1261324,67	—	Метод спутниковых геодезических измерений (определений)	$Mt = \text{SQRT}(M1^2+M2^2) = \text{SQRT}(0,6^2+0,08^2) = 0,1 \text{ м}$
н4620	—	—	—	417249,73	1261315,73	—	Метод спутниковых геодезических измерений (определений)	$Mt = \text{SQRT}(M1^2+M2^2) = \text{SQRT}(0,6^2+0,08^2) = 0,1 \text{ м}$

**2. Сведения о характеристиках объекта недвижимости с кадастровым номером 31:12:0702007:681**

№ п/п	Наименование характеристики	Значение характеристики
1	2	3
1	Вид объекта недвижимости	здание
2	Ранее присвоенный государственный учетный номер (инвентарный) здания, сооружения, объекта незавершенного строительства	—
3	Кадастровый номер земельного участка (земельных участков), в границах которого (которых) расположены здание, сооружение, объект незавершенного строительства	31:12:0702007:5
4	Уникальный учетный номер кадастрового квартала, в границах которого расположены здание, сооружение, объект незавершенного строительства	31:12:0702007
5.	Адрес здания, сооружения, объекта незавершенного строительства	—
5.1.	Сведения о местоположении здания, сооружения, объекта незавершенного строительства (при отсутствии адреса) в структурированном в соответствии с федеральной информационной адресной системой виде	Белгородская область, р-н. Краснояружский, п. Красная Яруга, ул. Механизаторов, д. 19

<b>1</b>	<b>2</b>	<b>3</b>
5.2.	Дополнительные сведения о местоположении	—
6	Иные сведения	—

**3. Пояснения к сведениям об объекте недвижимости с кадастровым номером 31:12:0702007:681 :**

1.

**1. Сведения о характерных точках контура объекта недвижимости с кадастровым номером 31:12:0702007:682**

**Система координат МСК-31**

**Зона № 1**

Обозначение характерных точек контура	Содержатся в Едином государственном реестре недвижимости		Определены в ходе выполнения комплексных кадастровых работ			Метод определения координат	Формулы, примененные для расчета средней квадратической погрешности определения координат характерных точек границ (M <sub>t</sub> ), с подставленными в такие формулы значениями и итоговые (вычисленные) значения M <sub>t</sub> , м	
	Координаты, м		Радиус, м	Координаты, м				Радиус, м
	X	Y	R	X	Y			R
1	2	3	4	5	6	7	8	9
н4660	—	—	—	417106,66	1261506,77	—	Метод спутниковых геодезических измерений (определений)	$M_t = \text{SQRT}(M_1^2 + M_2^2) = \text{SQRT}(0,6^2 + 0,08^2) = 0,1 \text{ м}$
н4670	—	—	—	417111,29	1261513,67	—	Метод спутниковых геодезических измерений (определений)	$M_t = \text{SQRT}(M_1^2 + M_2^2) = \text{SQRT}(0,6^2 + 0,08^2) = 0,1 \text{ м}$
н4680	—	—	—	417101,45	1261520,08	—	Метод спутниковых геодезических измерений (определений)	$M_t = \text{SQRT}(M_1^2 + M_2^2) = \text{SQRT}(0,6^2 + 0,08^2) = 0,1 \text{ м}$
н4690	—	—	—	417096,77	1261513,17	—	Метод спутниковых геодезических измерений (определений)	$M_t = \text{SQRT}(M_1^2 + M_2^2) = \text{SQRT}(0,6^2 + 0,08^2) = 0,1 \text{ м}$
н4660	—	—	—	417106,66	1261506,77	—	Метод спутниковых	$M_t = \text{SQRT}(M_1^2 + M_2^2) = \text{SQRT}(0,6^2 + 0,08^2) = 0,1 \text{ м}$

							геодезических измерений (определений)	
--	--	--	--	--	--	--	---------------------------------------	--

**2. Сведения о характеристиках объекта недвижимости с кадастровым номером 31:12:0702007:682**

№ п/п	Наименование характеристики	Значение характеристики
1	2	3
1	Вид объекта недвижимости	здание
2	Ранее присвоенный государственный учетный номер (инвентарный) здания, сооружения, объекта незавершенного строительства	—
3	Кадастровый номер земельного участка (земельных участков), в границах которого (которых) расположены здание, сооружение, объект незавершенного строительства	31:12:0702007:297
4	Уникальный учетный номер кадастрового квартала, в границах которого расположены здание, сооружение, объект незавершенного строительства	31:12:0702007
5.	Адрес здания, сооружения, объекта незавершенного строительства	—
5.1.	Сведения о местоположении здания, сооружения, объекта незавершенного строительства (при отсутствии адреса) в структурированном в соответствии с федеральной информационной адресной системой виде	Белгородская область, р-н Краснояружский, п. Красная Яруга, ул. Молодежная, д. 23
5.2.	Дополнительные сведения о местоположении	—
6	Иные сведения	—

**3. Пояснения к сведениям об объекте недвижимости с кадастровым номером 31:12:0702007:682 :**

1.	
----	--

**1. Сведения о характерных точках контура объекта недвижимости с кадастровым номером 31:12:0702007:683**

Система координат МСК-31							Зона № 1	
Обозначение характерных точек контура	Содержатся в Едином государственном реестре недвижимости			Определены в ходе выполнения комплексных кадастровых работ			Метод определения координат	Формулы, примененные для расчета средней квадратической погрешности определения координат характерных точек границ (M <sub>t</sub> ), с подставленными в такие формулы значениями и итоговые (вычисленные) значения M <sub>t</sub> , м
	Координаты, м		Радиус, м	Координаты, м		Радиус, м		
	X	Y	R	X	Y	R		
1	2	3	4	5	6	7	8	9
н4700	—	—	—	416956,63	1260417,15	—	Метод спутниковых геодезических измерений	$M_t = \text{SQRT}(M_1^2 + M_2^2) = \text{SQRT}(0,6^2 + 0,08^2) = 0,1 \text{ м}$

							(определений)	
н4710	—	—	—	416956,58	1260424,63	—	Метод спутниковых геодезических измерений (определений)	$Mt = \text{SQRT}(M1^2+M2^2) = \text{SQRT}(0,6^2+0,08^2) = 0,1 \text{ м}$
н4720	—	—	—	416947,31	1260424,78	—	Метод спутниковых геодезических измерений (определений)	$Mt = \text{SQRT}(M1^2+M2^2) = \text{SQRT}(0,6^2+0,08^2) = 0,1 \text{ м}$
н4730	—	—	—	416947,34	1260419,52	—	Метод спутниковых геодезических измерений (определений)	$Mt = \text{SQRT}(M1^2+M2^2) = \text{SQRT}(0,6^2+0,08^2) = 0,1 \text{ м}$
н4740	—	—	—	416949,80	1260419,53	—	Метод спутниковых геодезических измерений (определений)	$Mt = \text{SQRT}(M1^2+M2^2) = \text{SQRT}(0,6^2+0,08^2) = 0,1 \text{ м}$
н4750	—	—	—	416949,80	1260417,13	—	Метод спутниковых геодезических измерений (определений)	$Mt = \text{SQRT}(M1^2+M2^2) = \text{SQRT}(0,6^2+0,08^2) = 0,1 \text{ м}$
н4700	—	—	—	416956,63	1260417,15	—	Метод спутниковых геодезических измерений (определений)	$Mt = \text{SQRT}(M1^2+M2^2) = \text{SQRT}(0,6^2+0,08^2) = 0,1 \text{ м}$

**2. Сведения о характеристиках объекта недвижимости с кадастровым номером 31:12:0702007:683**

№ п/п	Наименование характеристики	Значение характеристики
1	2	3
1	Вид объекта недвижимости	здание
2	Ранее присвоенный государственный учетный номер (инвентарный) здания, сооружения, объекта незавершенного строительства	—
3	Кадастровый номер земельного участка (земельных участков), в границах	31:12:0702007:523

1	2	3
	которого (которых) расположены здание, сооружение, объект незавершенного строительства	
4	Уникальный учетный номер кадастрового квартала, в границах которого расположены здание, сооружение, объект незавершенного строительства	31:12:0702007
5.	Адрес здания, сооружения, объекта незавершенного строительства	—
5.1.	Сведения о местоположении здания, сооружения, объекта незавершенного строительства (при отсутствии адреса) в структурированном в соответствии с федеральной информационной адресной системой виде	Белгородская область, р-н. Краснояружский, п. Красная Яруга, ул. Сумская, д. 14
5.2.	Дополнительные сведения о местоположении	—
6	Иные сведения	—

### 3. Пояснения к сведениям об объекте недвижимости с кадастровым номером 31:12:0702007:683 :

1.

### 1. Сведения о характерных точках контура объекта недвижимости с кадастровым номером 31:12:0702007:684

Система координат МСК-31							Зона № 1	
Обозначение характерных точек контура	Содержатся в Едином государственном реестре недвижимости			Определены в ходе выполнения комплексных кадастровых работ			Метод определения координат	Формулы, примененные для расчета средней квадратической погрешности определения координат характерных точек границ (M <sub>t</sub> ), с подставленными в такие формулы значениями и итоговые (вычисленные) значения M <sub>t</sub> , м
	Координаты, м		Радиус, м	Координаты, м		Радиус, м		
	X	Y		X	Y			
1	2	3	4	5	6	7	8	9
н4760	—	—	—	416886,86	1260359,45	—	Метод спутниковых геодезических измерений (определений)	$M_t = \text{SQRT}(M_1^2 + M_2^2) = \text{SQRT}(0,6^2 + 0,08^2) = 0,1 \text{ м}$
н4770	—	—	—	416886,82	1260369,48	—	Метод спутниковых геодезических измерений (определений)	$M_t = \text{SQRT}(M_1^2 + M_2^2) = \text{SQRT}(0,6^2 + 0,08^2) = 0,1 \text{ м}$
н4780	—	—	—	416876,40	1260369,45	—	Метод спутниковых геодезических измерений	$M_t = \text{SQRT}(M_1^2 + M_2^2) = \text{SQRT}(0,6^2 + 0,08^2) = 0,1 \text{ м}$

							(определений)	
н4790	—	—	—	416876,44	1260359,41	—	Метод спутниковых геодезических измерений (определений)	$Mt = \text{SQRT}(M1^2+M2^2) = \text{SQRT}(0,6^2+0,08^2) = 0,1 \text{ м}$
н4760	—	—	—	416886,86	1260359,45	—	Метод спутниковых геодезических измерений (определений)	$Mt = \text{SQRT}(M1^2+M2^2) = \text{SQRT}(0,6^2+0,08^2) = 0,1 \text{ м}$

**2. Сведения о характеристиках объекта недвижимости с кадастровым номером 31:12:0702007:684**

№ п/п	Наименование характеристики	Значение характеристики
1	2	3
1	Вид объекта недвижимости	здание
2	Ранее присвоенный государственный учетный номер (инвентарный) здания, сооружения, объекта незавершенного строительства	—
3	Кадастровый номер земельного участка (земельных участков), в границах которого (которых) расположены здание, сооружение, объект незавершенного строительства	31:12:0702007:352
4	Уникальный учетный номер кадастрового квартала, в границах которого расположены здание, сооружение, объект незавершенного строительства	31:12:0702007
5.	Адрес здания, сооружения, объекта незавершенного строительства	—
5.1.	Сведения о местоположении здания, сооружения, объекта незавершенного строительства (при отсутствии адреса) в структурированном в соответствии с федеральной информационной адресной системой виде	Белгородская область, р-н. Краснояружский, п. Красная Яруга, ул. Центральная, д. 125
5.2.	Дополнительные сведения о местоположении	—
6	Иные сведения	—

**3. Пояснения к сведениям об объекте недвижимости с кадастровым номером 31:12:0702007:684 :**

1.	
----	--

**1. Сведения о характерных точках контура объекта недвижимости с кадастровым номером 31:12:0702007:685**

Система координат МСК-31	Зона № 1
--------------------------	----------

Обозначение характерных точек контура	Содержатся в Едином государственном реестре недвижимости			Определены в ходе выполнения комплексных кадастровых работ			Метод определения координат	Формулы, примененные для расчета средней квадратической погрешности определения координат характерных точек границ (M <sub>t</sub> ), с подставленными в такие формулы значениями и итоговые (вычисленные) значения M <sub>t</sub> , м
	Координаты, м		Радиус , м	Координаты, м		Радиус, м		
	X	Y	R	X	Y	R		
1	2	3	4	5	6	7	8	9
н4800	—	—	—	417082,01	1260552,74	—	Метод спутниковых геодезических измерений (определений)	$M_t = \text{SQRT}(M_1^2 + M_2^2) = \text{SQRT}(0,6^2 + 0,08^2) = 0,1 \text{ м}$
н4810	—	—	—	417082,01	1260554,59	—	Метод спутниковых геодезических измерений (определений)	$M_t = \text{SQRT}(M_1^2 + M_2^2) = \text{SQRT}(0,6^2 + 0,08^2) = 0,1 \text{ м}$
н4820	—	—	—	417084,07	1260554,59	—	Метод спутниковых геодезических измерений (определений)	$M_t = \text{SQRT}(M_1^2 + M_2^2) = \text{SQRT}(0,6^2 + 0,08^2) = 0,1 \text{ м}$
н4830	—	—	—	417084,07	1260556,77	—	Метод спутниковых геодезических измерений (определений)	$M_t = \text{SQRT}(M_1^2 + M_2^2) = \text{SQRT}(0,6^2 + 0,08^2) = 0,1 \text{ м}$
н4840	—	—	—	417082,01	1260556,77	—	Метод спутниковых геодезических измерений (определений)	$M_t = \text{SQRT}(M_1^2 + M_2^2) = \text{SQRT}(0,6^2 + 0,08^2) = 0,1 \text{ м}$
н4850	—	—	—	417082,01	1260559,06	—	Метод спутниковых геодезических измерений (определений)	$M_t = \text{SQRT}(M_1^2 + M_2^2) = \text{SQRT}(0,6^2 + 0,08^2) = 0,1 \text{ м}$
н4860	—	—	—	417075,22	1260559,06	—	Метод	$M_t = \text{SQRT}(M_1^2 + M_2^2) = \text{SQRT}(0,6^2 + 0,08^2) =$

							спутниковых геодезических измерений (определений)	0,1 м
н4870	—	—	—	417075,22	1260552,77	—	Метод спутниковых геодезических измерений (определений)	$Mt = \sqrt{M1^2 + M2^2} = \sqrt{0,6^2 + 0,08^2} = 0,1 \text{ м}$
н4800	—	—	—	417082,01	1260552,74	—	Метод спутниковых геодезических измерений (определений)	$Mt = \sqrt{M1^2 + M2^2} = \sqrt{0,6^2 + 0,08^2} = 0,1 \text{ м}$

**2. Сведения о характеристиках объекта недвижимости с кадастровым номером 31:12:0702007:685**

№ п/п	Наименование характеристики	Значение характеристики
1	2	3
1	Вид объекта недвижимости	здание
2	Ранее присвоенный государственный учетный номер (инвентарный) здания, сооружения, объекта незавершенного строительства	—
3	Кадастровый номер земельного участка (земельных участков), в границах которого (которых) расположены здание, сооружение, объект незавершенного строительства	—
4	Уникальный учетный номер кадастрового квартала, в границах которого расположены здание, сооружение, объект незавершенного строительства	31:12:0702007
5.	Адрес здания, сооружения, объекта незавершенного строительства	—
5.1.	Сведения о местоположении здания, сооружения, объекта незавершенного строительства (при отсутствии адреса) в структурированном в соответствии с федеральной информационной адресной системой виде	Белгородская обл., р-н Краснояружский, п. Красная Яруга, ул. Лозовая, д. 6/1
5.2.	Дополнительные сведения о местоположении	—
6	Иные сведения	—

**3. Пояснения к сведениям об объекте недвижимости с кадастровым номером 31:12:0702007:685 :**

1.	
----	--

**1. Сведения о характерных точках контура объекта недвижимости с кадастровым номером 31:12:0702007:686**

Система координат МСК-31	Зона № 1
--------------------------	----------



Обозначение характерных точек контура	Содержатся в Едином государственном реестре недвижимости			Определены в ходе выполнения комплексных кадастровых работ			Метод определения координат	Формулы, примененные для расчета средней квадратической погрешности определения координат характерных точек границ (M <sub>t</sub> ), с подставленными в такие формулы значениями и итоговые (вычисленные) значения M <sub>t</sub> , м
	Координаты, м		Радиус , м	Координаты, м		Радиус, м		
	X	Y		X	Y			
1	2	3	4	5	6	7	8	9
н4880	—	—	—	417082,01	1260547,51	—	Метод спутниковых геодезических измерений (определений)	$M_t = \text{SQRT}(M_1^2 + M_2^2) = \text{SQRT}(0,6^2 + 0,08^2) = 0,1 \text{ м}$
н4890	—	—	—	417082,01	1260549,36	—	Метод спутниковых геодезических измерений (определений)	$M_t = \text{SQRT}(M_1^2 + M_2^2) = \text{SQRT}(0,6^2 + 0,08^2) = 0,1 \text{ м}$
н4900	—	—	—	417084,20	1260549,36	—	Метод спутниковых геодезических измерений (определений)	$M_t = \text{SQRT}(M_1^2 + M_2^2) = \text{SQRT}(0,6^2 + 0,08^2) = 0,1 \text{ м}$
н4910	—	—	—	417084,20	1260550,82	—	Метод спутниковых геодезических измерений (определений)	$M_t = \text{SQRT}(M_1^2 + M_2^2) = \text{SQRT}(0,6^2 + 0,08^2) = 0,1 \text{ м}$
н4920	—	—	—	417082,01	1260550,81	—	Метод спутниковых геодезических измерений (определений)	$M_t = \text{SQRT}(M_1^2 + M_2^2) = \text{SQRT}(0,6^2 + 0,08^2) = 0,1 \text{ м}$
н4800	—	—	—	417082,01	1260552,74	—	Метод спутниковых геодезических измерений (определений)	$M_t = \text{SQRT}(M_1^2 + M_2^2) = \text{SQRT}(0,6^2 + 0,08^2) = 0,1 \text{ м}$
н4870	—	—	—	417075,22	1260552,77	—	Метод	$M_t = \text{SQRT}(M_1^2 + M_2^2) = \text{SQRT}(0,6^2 + 0,08^2) =$

							спутниковых геодезических измерений (определений)	0,1 м
н4930	—	—	—	417075,22	1260547,51	—	Метод спутниковых геодезических измерений (определений)	$Mt = \sqrt{M1^2 + M2^2} = \sqrt{0,6^2 + 0,08^2} = 0,1 \text{ м}$
н4880	—	—	—	417082,01	1260547,51	—	Метод спутниковых геодезических измерений (определений)	$Mt = \sqrt{M1^2 + M2^2} = \sqrt{0,6^2 + 0,08^2} = 0,1 \text{ м}$

**2. Сведения о характеристиках объекта недвижимости с кадастровым номером 31:12:0702007:686**

№ п/п	Наименование характеристики	Значение характеристики
1	2	3
1	Вид объекта недвижимости	здание
2	Ранее присвоенный государственный учетный номер (инвентарный) здания, сооружения, объекта незавершенного строительства	—
3	Кадастровый номер земельного участка (земельных участков), в границах которого (которых) расположены здание, сооружение, объект незавершенного строительства	—
4	Уникальный учетный номер кадастрового квартала, в границах которого расположены здание, сооружение, объект незавершенного строительства	31:12:0702007
5.	Адрес здания, сооружения, объекта незавершенного строительства	—
5.1.	Сведения о местоположении здания, сооружения, объекта незавершенного строительства (при отсутствии адреса) в структурированном в соответствии с федеральной информационной адресной системой виде	Белгородская обл., р-н Краснояружский, п. Красная Яруга, ул. Лозовая, д. 6/2
5.2.	Дополнительные сведения о местоположении	—
6	Иные сведения	—

**3. Пояснения к сведениям об объекте недвижимости с кадастровым номером 31:12:0702007:686 :**

1.	
----	--

**1. Сведения о характерных точках контура объекта недвижимости с кадастровым номером 31:12:0702007:687**

Система координат МСК-31	Зона № 1
--------------------------	----------

Обозначение характерных точек контура	Содержатся в Едином государственном реестре недвижимости			Определены в ходе выполнения комплексных кадастровых работ			Метод определения координат	Формулы, примененные для расчета средней квадратической погрешности определения координат характерных точек границ (M <sub>t</sub> ), с подставленными в такие формулы значениями и итоговые (вычисленные) значения M <sub>t</sub> , м
	Координаты, м		Радиус , м	Координаты, м		Радиус, м		
	X	Y	R	X	Y	R		
1	2	3	4	5	6	7	8	9
н4940	—	—	—	417082,01	1260540,88	—	Метод спутниковых геодезических измерений (определений)	$M_t = \text{SQRT}(M_1^2 + M_2^2) = \text{SQRT}(0,6^2 + 0,08^2) = 0,1 \text{ м}$
н4950	—	—	—	417082,01	1260543,14	—	Метод спутниковых геодезических измерений (определений)	$M_t = \text{SQRT}(M_1^2 + M_2^2) = \text{SQRT}(0,6^2 + 0,08^2) = 0,1 \text{ м}$
н4960	—	—	—	417084,07	1260543,14	—	Метод спутниковых геодезических измерений (определений)	$M_t = \text{SQRT}(M_1^2 + M_2^2) = \text{SQRT}(0,6^2 + 0,08^2) = 0,1 \text{ м}$
н4970	—	—	—	417084,07	1260545,06	—	Метод спутниковых геодезических измерений (определений)	$M_t = \text{SQRT}(M_1^2 + M_2^2) = \text{SQRT}(0,6^2 + 0,08^2) = 0,1 \text{ м}$
н4980	—	—	—	417082,01	1260545,09	—	Метод спутниковых геодезических измерений (определений)	$M_t = \text{SQRT}(M_1^2 + M_2^2) = \text{SQRT}(0,6^2 + 0,08^2) = 0,1 \text{ м}$
н4880	—	—	—	417082,01	1260547,51	—	Метод спутниковых геодезических измерений (определений)	$M_t = \text{SQRT}(M_1^2 + M_2^2) = \text{SQRT}(0,6^2 + 0,08^2) = 0,1 \text{ м}$
н4930	—	—	—	417075,22	1260547,51	—	Метод	$M_t = \text{SQRT}(M_1^2 + M_2^2) = \text{SQRT}(0,6^2 + 0,08^2) =$

							спутниковых геодезических измерений (определений)	0,1 м
н4990	—	—	—	417075,22	1260540,88	—	Метод спутниковых геодезических измерений (определений)	$Mt = \sqrt{M1^2 + M2^2} = \sqrt{0,6^2 + 0,08^2} = 0,1 \text{ м}$
н4940	—	—	—	417082,01	1260540,88	—	Метод спутниковых геодезических измерений (определений)	$Mt = \sqrt{M1^2 + M2^2} = \sqrt{0,6^2 + 0,08^2} = 0,1 \text{ м}$

**2. Сведения о характеристиках объекта недвижимости с кадастровым номером 31:12:0702007:687**

№ п/п	Наименование характеристики	Значение характеристики
1	2	3
1	Вид объекта недвижимости	здание
2	Ранее присвоенный государственный учетный номер (инвентарный) здания, сооружения, объекта незавершенного строительства	—
3	Кадастровый номер земельного участка (земельных участков), в границах которого (которых) расположены здание, сооружение, объект незавершенного строительства	—
4	Уникальный учетный номер кадастрового квартала, в границах которого расположены здание, сооружение, объект незавершенного строительства	31:12:0702007
5.	Адрес здания, сооружения, объекта незавершенного строительства	—
5.1.	Сведения о местоположении здания, сооружения, объекта незавершенного строительства (при отсутствии адреса) в структурированном в соответствии с федеральной информационной адресной системой виде	Белгородская обл., р-н Краснояружский, п. Красная Яруга, ул. Лозовая, д. 6/3
5.2.	Дополнительные сведения о местоположении	—
6	Иные сведения	—

**3. Пояснения к сведениям об объекте недвижимости с кадастровым номером 31:12:0702007:687 :**

1.	
----	--

**1. Сведения о характерных точках контура объекта недвижимости с кадастровым номером 31:12:0702007:688**

Система координат МСК-31	Зона № 1
--------------------------	----------

Обозначение характерных точек контура	Содержатся в Едином государственном реестре недвижимости			Определены в ходе выполнения комплексных кадастровых работ			Метод определения координат	Формулы, примененные для расчета средней квадратической погрешности определения координат характерных точек границ (M <sub>t</sub> ), с подставленными в такие формулы значениями и итоговые (вычисленные) значения M <sub>t</sub> , м
	Координаты, м		Радиус, м	Координаты, м		Радиус, м		
	X	Y	R	X	Y	R		
1	2	3	4	5	6	7	8	9
н5000	—	—	—	417084,54	1260604,31	—	Метод спутниковых геодезических измерений (определений)	$M_t = \text{SQRT}(M_1^2 + M_2^2) = \text{SQRT}(0,6^2 + 0,08^2) = 0,1 \text{ м}$
н5010	—	—	—	417084,66	1260609,36	—	Метод спутниковых геодезических измерений (определений)	$M_t = \text{SQRT}(M_1^2 + M_2^2) = \text{SQRT}(0,6^2 + 0,08^2) = 0,1 \text{ м}$
н5020	—	—	—	417073,91	1260609,55	—	Метод спутниковых геодезических измерений (определений)	$M_t = \text{SQRT}(M_1^2 + M_2^2) = \text{SQRT}(0,6^2 + 0,08^2) = 0,1 \text{ м}$
н5030	—	—	—	417073,79	1260604,56	—	Метод спутниковых геодезических измерений (определений)	$M_t = \text{SQRT}(M_1^2 + M_2^2) = \text{SQRT}(0,6^2 + 0,08^2) = 0,1 \text{ м}$
н5000	—	—	—	417084,54	1260604,31	—	Метод спутниковых геодезических измерений (определений)	$M_t = \text{SQRT}(M_1^2 + M_2^2) = \text{SQRT}(0,6^2 + 0,08^2) = 0,1 \text{ м}$

**2. Сведения о характеристиках объекта недвижимости с кадастровым номером 31:12:0702007:688**

№ п/п	Наименование характеристики	Значение характеристики
1	2	3
1	Вид объекта недвижимости	здание
2	Ранее присвоенный государственный учетный номер (инвентарный)	—

1	2	3
	здания, сооружения, объекта незавершенного строительства	
3	Кадастровый номер земельного участка (земельных участков), в границах которого (которых) расположены здание, сооружение, объект незавершенного строительства	—
4	Уникальный учетный номер кадастрового квартала, в границах которого расположены здание, сооружение, объект незавершенного строительства	31:12:0702007
5.	Адрес здания, сооружения, объекта незавершенного строительства	—
5.1.	Сведения о местоположении здания, сооружения, объекта незавершенного строительства (при отсутствии адреса) в структурированном в соответствии с федеральной информационной адресной системой виде	Белгородская обл., р-н Краснояружский, п. Красная Яруга, ул. Лозовая, д. 4/2
5.2.	Дополнительные сведения о местоположении	—
6	Иные сведения	—

### 3. Пояснения к сведениям об объекте недвижимости с кадастровым номером 31:12:0702007:688 :

1.	
----	--

### 1. Сведения о характерных точках контура объекта недвижимости с кадастровым номером 31:12:0702007:689

Система координат МСК-31							Зона № 1	
Обозначение характерных точек контура	Содержатся в Едином государственном реестре недвижимости			Определены в ходе выполнения комплексных кадастровых работ			Метод определения координат	Формулы, примененные для расчета средней квадратической погрешности определения координат характерных точек границ (M <sub>t</sub> ), с подставленными в такие формулы значениями и итоговые (вычисленные) значения M <sub>t</sub> , м
	Координаты, м		Радиус, м	Координаты, м		Радиус, м		
	X	Y	R	X	Y	R		
1	2	3	4	5	6	7	8	9
н5010	—	—	—	417084,66	1260609,36	—	Метод спутниковых геодезических измерений (определений)	$M_t = \text{SQRT}(M_1^2 + M_2^2) = \text{SQRT}(0,6^2 + 0,08^2) = 0,1 \text{ м}$
н5040	—	—	—	417084,78	1260614,79	—	Метод спутниковых геодезических измерений (определений)	$M_t = \text{SQRT}(M_1^2 + M_2^2) = \text{SQRT}(0,6^2 + 0,08^2) = 0,1 \text{ м}$
н5050	—	—	—	417074,04	1260615,04	—	Метод спутниковых	$M_t = \text{SQRT}(M_1^2 + M_2^2) = \text{SQRT}(0,6^2 + 0,08^2) = 0,1 \text{ м}$

							геодезических измерений (определений)	
н502О	—	—	—	417073,91	1260609,55	—	Метод спутниковых геодезических измерений (определений)	$Mt = \text{SQRT}(M1^2+M2^2) = \text{SQRT}(0,6^2+0,08^2) = 0,1 \text{ м}$
н501О	—	—	—	417084,66	1260609,36	—	Метод спутниковых геодезических измерений (определений)	$Mt = \text{SQRT}(M1^2+M2^2) = \text{SQRT}(0,6^2+0,08^2) = 0,1 \text{ м}$

**2. Сведения о характеристиках объекта недвижимости с кадастровым номером 31:12:0702007:689**

№ п/п	Наименование характеристики	Значение характеристики
1	2	3
1	Вид объекта недвижимости	здание
2	Ранее присвоенный государственный учетный номер (инвентарный) здания, сооружения, объекта незавершенного строительства	—
3	Кадастровый номер земельного участка (земельных участков), в границах которого (которых) расположены здание, сооружение, объект незавершенного строительства	—
4	Уникальный учетный номер кадастрового квартала, в границах которого расположены здание, сооружение, объект незавершенного строительства	31:12:0702007
5.	Адрес здания, сооружения, объекта незавершенного строительства	—
5.1.	Сведения о местоположении здания, сооружения, объекта незавершенного строительства (при отсутствии адреса) в структурированном в соответствии с федеральной информационной адресной системой виде	Белгородская обл., р-н Краснояружский, п. Красная Яруга, ул. Лозовая, д. 4/1
5.2.	Дополнительные сведения о местоположении	—
6	Иные сведения	—

**3. Пояснения к сведениям об объекте недвижимости с кадастровым номером 31:12:0702007:689 :**

1.	
----	--

**1. Сведения о характерных точках контура объекта недвижимости с кадастровым номером 31:12:0702007:690**

Система координат МСК-31	Зона № 1
--------------------------	----------

Обозначение характерных точек контура	Содержатся в Едином государственном реестре недвижимости			Определены в ходе выполнения комплексных кадастровых работ			Метод определения координат	Формулы, примененные для расчета средней квадратической погрешности определения координат характерных точек границ (M <sub>t</sub> ), с подставленными в такие формулы значениями и итоговые (вычисленные) значения M <sub>t</sub> , м
	Координаты, м		Радиус, м	Координаты, м		Радиус, м		
	X	Y	R	X	Y	R		
1	2	3	4	5	6	7	8	9
н5060	—	—	—	416956,45	1261588,64	—	Метод спутниковых геодезических измерений (определений)	$M_t = \text{SQRT}(M_1^2 + M_2^2) = \text{SQRT}(0,6^2 + 0,08^2) = 0,1 \text{ м}$
н5070	—	—	—	416960,16	1261603,94	—	Метод спутниковых геодезических измерений (определений)	$M_t = \text{SQRT}(M_1^2 + M_2^2) = \text{SQRT}(0,6^2 + 0,08^2) = 0,1 \text{ м}$
н5080	—	—	—	416940,70	1261608,57	—	Метод спутниковых геодезических измерений (определений)	$M_t = \text{SQRT}(M_1^2 + M_2^2) = \text{SQRT}(0,6^2 + 0,08^2) = 0,1 \text{ м}$
н5090	—	—	—	416937,27	1261594,17	—	Метод спутниковых геодезических измерений (определений)	$M_t = \text{SQRT}(M_1^2 + M_2^2) = \text{SQRT}(0,6^2 + 0,08^2) = 0,1 \text{ м}$
н5060	—	—	—	416956,45	1261588,64	—	Метод спутниковых геодезических измерений (определений)	$M_t = \text{SQRT}(M_1^2 + M_2^2) = \text{SQRT}(0,6^2 + 0,08^2) = 0,1 \text{ м}$

**2. Сведения о характеристиках объекта недвижимости с кадастровым номером 31:12:0702007:690**

№ п/п	Наименование характеристики	Значение характеристики
1	2	3
1	Вид объекта недвижимости	здание
2	Ранее присвоенный государственный учетный номер (инвентарный)	—



1	2	3
	здания, сооружения, объекта незавершенного строительства	
3	Кадастровый номер земельного участка (земельных участков), в границах которого (которых) расположены здание, сооружение, объект незавершенного строительства	31:12:0702007:526
4	Уникальный учетный номер кадастрового квартала, в границах которого расположены здание, сооружение, объект незавершенного строительства	31:12:0702007
5.	Адрес здания, сооружения, объекта незавершенного строительства	—
5.1.	Сведения о местоположении здания, сооружения, объекта незавершенного строительства (при отсутствии адреса) в структурированном в соответствии с федеральной информационной адресной системой виде	Белгородская обл., р-н Краснояружский, п. Красная Яруга, ул. Молодежная, д. 36
5.2.	Дополнительные сведения о местоположении	—
6	Иные сведения	—

### 3. Пояснения к сведениям об объекте недвижимости с кадастровым номером 31:12:0702007:690 :

1.	
----	--

### 1. Сведения о характерных точках контура объекта недвижимости с кадастровым номером 31:12:0702007:692

Система координат МСК-31							Зона № 1	
Обозначение характерных точек контура	Содержатся в Едином государственном реестре недвижимости			Определены в ходе выполнения комплексных кадастровых работ			Метод определения координат	Формулы, примененные для расчета средней квадратической погрешности определения координат характерных точек границ (M <sub>t</sub> ), с подставленными в такие формулы значениями и итоговые (вычисленные) значения M <sub>t</sub> , м
	Координаты, м		Радиус, м	Координаты, м		Радиус, м		
	X	Y	R	X	Y	R		
1	2	3	4	5	6	7	8	9
н5100	—	—	—	417640,27	1261370,10	—	Метод спутниковых геодезических измерений (определений)	$M_t = \text{SQRT}(M_1^2 + M_2^2) = \text{SQRT}(0,6^2 + 0,08^2) = 0,1 \text{ м}$
н5110	—	—	—	417645,34	1261378,37	—	Метод спутниковых геодезических измерений (определений)	$M_t = \text{SQRT}(M_1^2 + M_2^2) = \text{SQRT}(0,6^2 + 0,08^2) = 0,1 \text{ м}$
н5120	—	—	—	417638,32	1261382,42	—	Метод спутниковых	$M_t = \text{SQRT}(M_1^2 + M_2^2) = \text{SQRT}(0,6^2 + 0,08^2) = 0,1 \text{ м}$

							геодезических измерений (определений)	
н5130	—	—	—	417636,93	1261383,14	—	Метод спутниковых геодезических измерений (определений)	$Mt = \text{SQRT}(M1^2+M2^2) = \text{SQRT}(0,6^2+0,08^2) = 0,1 \text{ м}$
н5140	—	—	—	417632,00	1261375,27	—	Метод спутниковых геодезических измерений (определений)	$Mt = \text{SQRT}(M1^2+M2^2) = \text{SQRT}(0,6^2+0,08^2) = 0,1 \text{ м}$
н5100	—	—	—	417640,27	1261370,10	—	Метод спутниковых геодезических измерений (определений)	$Mt = \text{SQRT}(M1^2+M2^2) = \text{SQRT}(0,6^2+0,08^2) = 0,1 \text{ м}$

**2. Сведения о характеристиках объекта недвижимости с кадастровым номером 31:12:0702007:692**

№ п/п	Наименование характеристики	Значение характеристики
1	2	3
1	Вид объекта недвижимости	здание
2	Ранее присвоенный государственный учетный номер (инвентарный) здания, сооружения, объекта незавершенного строительства	—
3	Кадастровый номер земельного участка (земельных участков), в границах которого (которых) расположены здание, сооружение, объект незавершенного строительства	31:12:0702007:652
4	Уникальный учетный номер кадастрового квартала, в границах которого расположены здание, сооружение, объект незавершенного строительства	31:12:0702007
5.	Адрес здания, сооружения, объекта незавершенного строительства	—
5.1.	Сведения о местоположении здания, сооружения, объекта незавершенного строительства (при отсутствии адреса) в структурированном в соответствии с федеральной информационной адресной системой виде	Белгородская область, р-н Краснояружский, п. Красная Яруга, ул. Первомайская, д. 52/2
5.2.	Дополнительные сведения о местоположении	—
6	Иные сведения	—

**3. Пояснения к сведениям об объекте недвижимости с кадастровым номером 31:12:0702007:692 :**

1.

**1. Сведения о характерных точках контура объекта недвижимости с кадастровым номером 31:12:0702007:694**

Система координат МСК-31

Зона № 1

Обозначение характерных точек контура	Содержатся в Едином государственном реестре недвижимости			Определены в ходе выполнения комплексных кадастровых работ			Метод определения координат	Формулы, примененные для расчета средней квадратической погрешности определения координат характерных точек границ (M <sub>t</sub> ), с подставленными в такие формулы значениями и итоговые (вычисленные) значения M <sub>t</sub> , м
	Координаты, м		Радиус, м	Координаты, м		Радиус, м		
	X	Y		X	Y			
1	2	3	4	5	6	7	8	9
н3310	—	—	—	417417,36	1261512,23	—	Метод спутниковых геодезических измерений (определений)	$M_t = \text{SQRT}(M_1^2 + M_2^2) = \text{SQRT}(0,6^2 + 0,08^2) = 0,1 \text{ м}$
н4550	—	—	—	417420,22	1261516,42	—	Метод спутниковых геодезических измерений (определений)	$M_t = \text{SQRT}(M_1^2 + M_2^2) = \text{SQRT}(0,6^2 + 0,08^2) = 0,1 \text{ м}$
н4600	—	—	—	417413,86	1261520,47	—	Метод спутниковых геодезических измерений (определений)	$M_t = \text{SQRT}(M_1^2 + M_2^2) = \text{SQRT}(0,6^2 + 0,08^2) = 0,1 \text{ м}$
н4590	—	—	—	417412,68	1261521,23	—	Метод спутниковых геодезических измерений (определений)	$M_t = \text{SQRT}(M_1^2 + M_2^2) = \text{SQRT}(0,6^2 + 0,08^2) = 0,1 \text{ м}$
н4580	—	—	—	417409,85	1261517,10	—	Метод спутниковых геодезических измерений (определений)	$M_t = \text{SQRT}(M_1^2 + M_2^2) = \text{SQRT}(0,6^2 + 0,08^2) = 0,1 \text{ м}$

н331О	—	—	—	417417,36	1261512,23	—	Метод спутниковых геодезических измерений (определений)	$M_t = \text{SQRT}(M_1^2 + M_2^2) = \text{SQRT}(0,6^2 + 0,08^2) = 0,1 \text{ м}$
-------	---	---	---	-----------	------------	---	---	--

**2. Сведения о характеристиках объекта недвижимости с кадастровым номером 31:12:0702007:694**

№ п/п	Наименование характеристики	Значение характеристики
1	2	3
1	Вид объекта недвижимости	здание
2	Ранее присвоенный государственный учетный номер (инвентарный) здания, сооружения, объекта незавершенного строительства	—
3	Кадастровый номер земельного участка (земельных участков), в границах которого (которых) расположены здание, сооружение, объект незавершенного строительства	31:12:0702007:22
4	Уникальный учетный номер кадастрового квартала, в границах которого расположены здание, сооружение, объект незавершенного строительства	31:12:0702007
5.	Адрес здания, сооружения, объекта незавершенного строительства	—
5.1.	Сведения о местоположении здания, сооружения, объекта незавершенного строительства (при отсутствии адреса) в структурированном в соответствии с федеральной информационной адресной системой виде	Белгородская область, р-н Краснояружский, п. Красная Яруга, ул. Механизаторов, д. 6/1
5.2.	Дополнительные сведения о местоположении	—
6	Иные сведения	—

**3. Пояснения к сведениям об объекте недвижимости с кадастровым номером 31:12:0702007:694 :**

1.	
----	--

**1. Сведения о характерных точках контура объекта недвижимости с кадастровым номером 31:12:0702007:731**

Система координат МСК-31							Зона № 1	
Обозначение характерных точек контура	Содержатся в Едином государственном реестре недвижимости			Определены в ходе выполнения комплексных кадастровых работ			Метод определения координат	Формулы, примененные для расчета средней квадратической погрешности определения координат характерных точек границ ( $M_t$ ), с подставленными в такие формулы значениями и итоговые (вычисленные) значения $M_t$ , м
	Координаты, м		Радиус, м	Координаты, м		Радиус, м		
	X	Y		X	Y			
1	2	3	4	5	6	7	8	9
н557О	—	—	—	417094,57	1261491,45	—	Метод спутниковых	$M_t = \text{SQRT}(M_1^2 + M_2^2) = \text{SQRT}(0,6^2 + 0,08^2) = 0,1 \text{ м}$

							геодезических измерений (определений)	
н5580	—	—	—	417102,70	1261504,87	—	Метод спутниковых геодезических измерений (определений)	$Mt = \text{SQRT}(M1^2+M2^2) = \text{SQRT}(0,6^2+0,08^2) = 0,1 \text{ м}$
н5590	—	—	—	417097,33	1261508,01	—	Метод спутниковых геодезических измерений (определений)	$Mt = \text{SQRT}(M1^2+M2^2) = \text{SQRT}(0,6^2+0,08^2) = 0,1 \text{ м}$
н5600	—	—	—	417094,96	1261504,01	—	Метод спутниковых геодезических измерений (определений)	$Mt = \text{SQRT}(M1^2+M2^2) = \text{SQRT}(0,6^2+0,08^2) = 0,1 \text{ м}$
н5610	—	—	—	417090,77	1261506,69	—	Метод спутниковых геодезических измерений (определений)	$Mt = \text{SQRT}(M1^2+M2^2) = \text{SQRT}(0,6^2+0,08^2) = 0,1 \text{ м}$
н5620	—	—	—	417084,91	1261497,40	—	Метод спутниковых геодезических измерений (определений)	$Mt = \text{SQRT}(M1^2+M2^2) = \text{SQRT}(0,6^2+0,08^2) = 0,1 \text{ м}$
н5570	—	—	—	417094,57	1261491,45	—	Метод спутниковых геодезических измерений (определений)	$Mt = \text{SQRT}(M1^2+M2^2) = \text{SQRT}(0,6^2+0,08^2) = 0,1 \text{ м}$

**2. Сведения о характеристиках объекта недвижимости с кадастровым номером 31:12:0702007:731**

<b>№ п/п</b>	<b>Наименование характеристики</b>	<b>Значение характеристики</b>
<b>1</b>	<b>2</b>	<b>3</b>
1	Вид объекта недвижимости	незавершенное сооружение
2	Ранее присвоенный государственный учетный номер (инвентарный)	—

1	2	3
	здания, сооружения, объекта незавершенного строительства	
3	Кадастровый номер земельного участка (земельных участков), в границах которого (которых) расположены здание, сооружение, объект незавершенного строительства	31:12:0702007:1028, 31:12:0702007:94
4	Уникальный учетный номер кадастрового квартала, в границах которого расположены здание, сооружение, объект незавершенного строительства	31:12:0702007
5.	Адрес здания, сооружения, объекта незавершенного строительства	—
5.1.	Сведения о местоположении здания, сооружения, объекта незавершенного строительства (при отсутствии адреса) в структурированном в соответствии с федеральной информационной адресной системой виде	Российская Федерация, Белгородская обл., Краснояружский район, п. Красная Яруга, ул. Молодежная, дом 25
5.2.	Дополнительные сведения о местоположении	—
6	Иные сведения	—

### 3. Пояснения к сведениям об объекте недвижимости с кадастровым номером 31:12:0702007:731 :

1.	
----	--

### 1. Сведения о характерных точках контура объекта недвижимости с кадастровым номером 31:12:0702007:733

Система координат МСК-31							Зона № 1	
Обозначение характерных точек контура	Содержатся в Едином государственном реестре недвижимости			Определены в ходе выполнения комплексных кадастровых работ			Метод определения координат	Формулы, примененные для расчета средней квадратической погрешности определения координат характерных точек границ ( $M_t$ ), с подставленными в такие формулы значениями и итоговые (вычисленные) значения $M_t$ , м
	Координаты, м		Радиус, м	Координаты, м		Радиус, м		
	X	Y	R	X	Y	R		
1	2	3	4	5	6	7	8	9
н5630	—	—	—	417544,14	1261464,87	—	Метод спутниковых геодезических измерений (определений)	$M_t = \text{SQRT}(M1^2+M2^2) = \text{SQRT}(0,6^2+0,08^2) = 0,1 \text{ м}$
н5640	—	—	—	417549,83	1261473,93	—	Метод спутниковых геодезических измерений (определений)	$M_t = \text{SQRT}(M1^2+M2^2) = \text{SQRT}(0,6^2+0,08^2) = 0,1 \text{ м}$
н5650	—	—	—	417544,31	1261477,66	—	Метод спутниковых	$M_t = \text{SQRT}(M1^2+M2^2) = \text{SQRT}(0,6^2+0,08^2) = 0,1 \text{ м}$

							геодезических измерений (определений)	
н5660	—	—	—	417542,07	1261474,06	—	Метод спутниковых геодезических измерений (определений)	$Mt = \text{SQRT}(M1^2+M2^2) = \text{SQRT}(0,6^2+0,08^2) = 0,1 \text{ м}$
н5670	—	—	—	417539,99	1261475,36	—	Метод спутниковых геодезических измерений (определений)	$Mt = \text{SQRT}(M1^2+M2^2) = \text{SQRT}(0,6^2+0,08^2) = 0,1 \text{ м}$
н5680	—	—	—	417536,46	1261469,93	—	Метод спутниковых геодезических измерений (определений)	$Mt = \text{SQRT}(M1^2+M2^2) = \text{SQRT}(0,6^2+0,08^2) = 0,1 \text{ м}$
н5630	—	—	—	417544,14	1261464,87	—	Метод спутниковых геодезических измерений (определений)	$Mt = \text{SQRT}(M1^2+M2^2) = \text{SQRT}(0,6^2+0,08^2) = 0,1 \text{ м}$

**2. Сведения о характеристиках объекта недвижимости с кадастровым номером 31:12:0702007:733**

№ п/п	Наименование характеристики	Значение характеристики
1	2	3
1	Вид объекта недвижимости	здание
2	Ранее присвоенный государственный учетный номер (инвентарный) здания, сооружения, объекта незавершенного строительства	—
3	Кадастровый номер земельного участка (земельных участков), в границах которого (которых) расположены здание, сооружение, объект незавершенного строительства	31:12:0702007:66
4	Уникальный учетный номер кадастрового квартала, в границах которого расположены здание, сооружение, объект незавершенного строительства	31:12:0702007
5.	Адрес здания, сооружения, объекта незавершенного строительства	—
5.1.	Сведения о местоположении здания, сооружения, объекта незавершенного строительства (при отсутствии адреса) в структурированном в соответствии с федеральной информационной адресной системой виде	Российская Федерация, Белгородская обл., Краснояружский район, п. Красная Яруга, ул. Солнечная, дом 4

<b>1</b>	<b>2</b>	<b>3</b>
5.2.	Дополнительные сведения о местоположении	—
6	Иные сведения	—

**3. Пояснения к сведениям об объекте недвижимости с кадастровым номером 31:12:0702007:733 :**

1.

**1. Сведения о характерных точках контура объекта недвижимости с кадастровым номером 31:12:0702007:734**

**Система координат МСК-31** **Зона № 1**

Обозначение характерных точек контура	Содержатся в Едином государственном реестре недвижимости			Определены в ходе выполнения комплексных кадастровых работ			Метод определения координат	Формулы, примененные для расчета средней квадратической погрешности определения координат характерных точек границ (M <sub>t</sub> ), с подставленными в такие формулы значениями и итоговые (вычисленные) значения M <sub>t</sub> , м
	Координаты, м		Радиус, м R	Координаты, м		Радиус, м R		
	X	Y		X	Y			
1	2	3	4	5	6	7	8	9
н2360	—	—	—	417527,57	1261430,45	—	Метод спутниковых геодезических измерений (определений)	$M_t = \text{SQRT}(M_1^2 + M_2^2) = \text{SQRT}(0,6^2 + 0,08^2) = 0,1 \text{ м}$
н2370	—	—	—	417532,77	1261438,27	—	Метод спутниковых геодезических измерений (определений)	$M_t = \text{SQRT}(M_1^2 + M_2^2) = \text{SQRT}(0,6^2 + 0,08^2) = 0,1 \text{ м}$
н5160	—	—	—	417521,22	1261445,97	—	Метод спутниковых геодезических измерений (определений)	$M_t = \text{SQRT}(M_1^2 + M_2^2) = \text{SQRT}(0,6^2 + 0,08^2) = 0,1 \text{ м}$
н5690	—	—	—	417515,98	1261437,74	—	Метод спутниковых геодезических измерений (определений)	$M_t = \text{SQRT}(M_1^2 + M_2^2) = \text{SQRT}(0,6^2 + 0,08^2) = 0,1 \text{ м}$
н2360	—	—	—	417527,57	1261430,45	—	Метод спутниковых	$M_t = \text{SQRT}(M_1^2 + M_2^2) = \text{SQRT}(0,6^2 + 0,08^2) = 0,1 \text{ м}$



							геодезических измерений (определений)	
--	--	--	--	--	--	--	---------------------------------------	--

**2. Сведения о характеристиках объекта недвижимости с кадастровым номером 31:12:0702007:734**

№ п/п	Наименование характеристики	Значение характеристики
1	2	3
1	Вид объекта недвижимости	здание
2	Ранее присвоенный государственный учетный номер (инвентарный) здания, сооружения, объекта незавершенного строительства	—
3	Кадастровый номер земельного участка (земельных участков), в границах которого (которых) расположены здание, сооружение, объект незавершенного строительства	31:12:0702007:73
4	Уникальный учетный номер кадастрового квартала, в границах которого расположены здание, сооружение, объект незавершенного строительства	31:12:0702007
5.	Адрес здания, сооружения, объекта незавершенного строительства	—
5.1.	Сведения о местоположении здания, сооружения, объекта незавершенного строительства (при отсутствии адреса) в структурированном в соответствии с федеральной информационной адресной системой виде	Российская Федерация, Белгородская обл., Краснояружский район, п. Красная Яруга, ул. Солнечная, дом 8
5.2.	Дополнительные сведения о местоположении	—
6	Иные сведения	—

**3. Пояснения к сведениям об объекте недвижимости с кадастровым номером 31:12:0702007:734 :**

1.	
----	--

**1. Сведения о характерных точках контура объекта недвижимости с кадастровым номером 31:12:0702007:737**

Система координат МСК-31							Зона № 1	
Обозначение характерных точек контура	Содержатся в Едином государственном реестре недвижимости			Определены в ходе выполнения комплексных кадастровых работ			Метод определения координат	Формулы, примененные для расчета средней квадратической погрешности определения координат характерных точек границ (M <sub>t</sub> ), с подставленными в такие формулы значениями и итоговые (вычисленные) значения M <sub>t</sub> , м
	Координаты, м		Радиус, м	Координаты, м		Радиус, м		
	X	Y		X	Y			
1	2	3	4	5	6	7	8	9
н5730	—	—	—	416911,89	1261607,44	—	Метод спутниковых геодезических измерений	$M_t = \text{SQRT}(M_1^2 + M_2^2) = \text{SQRT}(0,6^2 + 0,08^2) = 0,1 \text{ м}$

							(определений)	
н5740	—	—	—	416913,74	1261619,54	—	Метод спутниковых геодезических измерений (определений)	$Mt = \text{SQRT}(M1^2+M2^2) = \text{SQRT}(0,6^2+0,08^2) = 0,1 \text{ м}$
н5750	—	—	—	416901,02	1261621,31	—	Метод спутниковых геодезических измерений (определений)	$Mt = \text{SQRT}(M1^2+M2^2) = \text{SQRT}(0,6^2+0,08^2) = 0,1 \text{ м}$
н5760	—	—	—	416899,18	1261607,37	—	Метод спутниковых геодезических измерений (определений)	$Mt = \text{SQRT}(M1^2+M2^2) = \text{SQRT}(0,6^2+0,08^2) = 0,1 \text{ м}$
н5770	—	—	—	416905,74	1261606,48	—	Метод спутниковых геодезических измерений (определений)	$Mt = \text{SQRT}(M1^2+M2^2) = \text{SQRT}(0,6^2+0,08^2) = 0,1 \text{ м}$
н5780	—	—	—	416905,91	1261608,30	—	Метод спутниковых геодезических измерений (определений)	$Mt = \text{SQRT}(M1^2+M2^2) = \text{SQRT}(0,6^2+0,08^2) = 0,1 \text{ м}$
н5730	—	—	—	416911,89	1261607,44	—	Метод спутниковых геодезических измерений (определений)	$Mt = \text{SQRT}(M1^2+M2^2) = \text{SQRT}(0,6^2+0,08^2) = 0,1 \text{ м}$

**2. Сведения о характеристиках объекта недвижимости с кадастровым номером 31:12:0702007:737**

№ п/п	Наименование характеристики	Значение характеристики
1	2	3
1	Вид объекта недвижимости	здание
2	Ранее присвоенный государственный учетный номер (инвентарный) здания, сооружения, объекта незавершенного строительства	—
3	Кадастровый номер земельного участка (земельных участков), в границах	31:12:0702007:16

1	2	3
	которого (которых) расположены здание, сооружение, объект незавершенного строительства	
4	Уникальный учетный номер кадастрового квартала, в границах которого расположены здание, сооружение, объект незавершенного строительства	31:12:0702007
5.	Адрес здания, сооружения, объекта незавершенного строительства	—
5.1.	Сведения о местоположении здания, сооружения, объекта незавершенного строительства (при отсутствии адреса) в структурированном в соответствии с федеральной информационной адресной системой виде	Российская Федерация, Белгородская обл., Краснояружский район, п. Красная Яруга, ул. Центральная, дом 77а
5.2.	Дополнительные сведения о местоположении	—
6	Иные сведения	—

### 3. Пояснения к сведениям об объекте недвижимости с кадастровым номером 31:12:0702007:737 :

1.	
----	--

### 1. Сведения о характерных точках контура объекта недвижимости с кадастровым номером 31:12:0702007:738

Система координат МСК-31							Зона № 1	
Обозначение характерных точек контура	Содержатся в Едином государственном реестре недвижимости			Определены в ходе выполнения комплексных кадастровых работ			Метод определения координат	Формулы, примененные для расчета средней квадратической погрешности определения координат характерных точек границ (M <sub>i</sub> ), с подставленными в такие формулы значениями и итоговые (вычисленные) значения M <sub>i</sub> , м
	Координаты, м		Радиус, м	Координаты, м		Радиус, м		
	X	Y	R	X	Y	R		
1	2	3	4	5	6	7	8	9
н5790	—	—	—	416896,28	1261596,40	—	—	—
н5800	—	—	—	416897,79	1261609,56	—	—	—
н5810	—	—	—	416890,77	1261610,46	—	—	—
н5820	—	—	—	416889,46	1261597,34	—	—	—
н5790	—	—	—	416896,28	1261596,40	—	—	—

### 2. Сведения о характеристиках объекта недвижимости с кадастровым номером 31:12:0702007:738

№ п/п	Наименование характеристики	Значение характеристики
1	2	3
1	Вид объекта недвижимости	здание
2	Ранее присвоенный государственный учетный номер (инвентарный) здания, сооружения, объекта незавершенного строительства	—
3	Кадастровый номер земельного участка (земельных участков), в границах которого (которых) расположены здание, сооружение, объект	31:12:0702007:16

1	2	3
	незавершенного строительства	
4	Уникальный учетный номер кадастрового квартала, в границах которого расположены здание, сооружение, объект незавершенного строительства	31:12:0702007
5.	Адрес здания, сооружения, объекта незавершенного строительства	—
5.1.	Сведения о местоположении здания, сооружения, объекта незавершенного строительства (при отсутствии адреса) в структурированном в соответствии с федеральной информационной адресной системой виде	Российская Федерация, Белгородская обл., Краснояружский район, п. Красная Яруга, ул. Центральная, дом 77а
5.2.	Дополнительные сведения о местоположении	—
6	Иные сведения	—

### 3. Пояснения к сведениям об объекте недвижимости с кадастровым номером 31:12:0702007:738 :

1.

#### 1. Сведения о характерных точках контура объекта недвижимости с кадастровым номером 31:12:0702007:739

Система координат МСК-31							Зона № 1	
Обозначение характерных точек контура	Содержатся в Едином государственном реестре недвижимости			Определены в ходе выполнения комплексных кадастровых работ			Метод определения координат	Формулы, примененные для расчета средней квадратической погрешности определения координат характерных точек границ (M <sub>t</sub> ), с подставленными в такие формулы значениями и итоговые (вычисленные) значения M <sub>t</sub> , м
	Координаты, м		Радиус, м	Координаты, м		Радиус, м		
	X	Y		X	Y			
1	2	3	4	5	6	7	8	9
н5830	—	—	—	416907,78	1261513,14	—	Метод спутниковых геодезических измерений (определений)	$M_t = \text{SQRT}(M_1^2 + M_2^2) = \text{SQRT}(0,6^2 + 0,08^2) = 0,1 \text{ м}$
н5840	—	—	—	416909,06	1261525,39	—	Метод спутниковых геодезических измерений (определений)	$M_t = \text{SQRT}(M_1^2 + M_2^2) = \text{SQRT}(0,6^2 + 0,08^2) = 0,1 \text{ м}$
н5850	—	—	—	416899,75	1261526,36	—	Метод спутниковых геодезических измерений (определений)	$M_t = \text{SQRT}(M_1^2 + M_2^2) = \text{SQRT}(0,6^2 + 0,08^2) = 0,1 \text{ м}$

н5860	—	—	—	416898,30	1261514,26	—	Метод спутниковых геодезических измерений (определений)	$Mt = \text{SQRT}(M1^2+M2^2) = \text{SQRT}(0,6^2+0,08^2) = 0,1 \text{ м}$
н5830	—	—	—	416907,78	1261513,14	—	Метод спутниковых геодезических измерений (определений)	$Mt = \text{SQRT}(M1^2+M2^2) = \text{SQRT}(0,6^2+0,08^2) = 0,1 \text{ м}$

**2. Сведения о характеристиках объекта недвижимости с кадастровым номером 31:12:0702007:739**

№ п/п	Наименование характеристики	Значение характеристики
1	2	3
1	Вид объекта недвижимости	здание
2	Ранее присвоенный государственный учетный номер (инвентарный) здания, сооружения, объекта незавершенного строительства	—
3	Кадастровый номер земельного участка (земельных участков), в границах которого (которых) расположены здание, сооружение, объект незавершенного строительства	31:12:0702007:353
4	Уникальный учетный номер кадастрового квартала, в границах которого расположены здание, сооружение, объект незавершенного строительства	31:12:0702007
5.	Адрес здания, сооружения, объекта незавершенного строительства	—
5.1.	Сведения о местоположении здания, сооружения, объекта незавершенного строительства (при отсутствии адреса) в структурированном в соответствии с федеральной информационной адресной системой виде	Российская Федерация, Белгородская обл., Краснояружский район, п. Красная Яруга, ул. Центральная, дом 776
5.2.	Дополнительные сведения о местоположении	—
6	Иные сведения	—

**3. Пояснения к сведениям об объекте недвижимости с кадастровым номером 31:12:0702007:739 :**

1.	
----	--

**1. Сведения о характерных точках контура объекта недвижимости с кадастровым номером 31:12:0702007:769**

Система координат МСК-31	Зона № 1
--------------------------	----------

Обозначение характерных точек контура	Содержатся в Едином государственном реестре недвижимости			Определены в ходе выполнения комплексных кадастровых работ			Метод определения координат	Формулы, примененные для расчета средней квадратической погрешности определения координат характерных точек границ (M <sub>t</sub> ), с подставленными в такие формулы значениями и итоговые (вычисленные) значения M <sub>t</sub> , м
	Координаты, м		Радиус , м	Координаты, м		Радиус, м		
	X	Y	R	X	Y	R		
1	2	3	4	5	6	7	8	9
н5870	—	—	—	417276,63	1261552,98	—	Метод спутниковых геодезических измерений (определений)	$M_t = \text{SQRT}(M_1^2 + M_2^2) = \text{SQRT}(0,6^2 + 0,08^2) = 0,1 \text{ м}$
н1100	—	—	—	417279,94	1261557,94	—	Метод спутниковых геодезических измерений (определений)	$M_t = \text{SQRT}(M_1^2 + M_2^2) = \text{SQRT}(0,6^2 + 0,08^2) = 0,1 \text{ м}$
н1150	—	—	—	417272,27	1261563,13	—	Метод спутниковых геодезических измерений (определений)	$M_t = \text{SQRT}(M_1^2 + M_2^2) = \text{SQRT}(0,6^2 + 0,08^2) = 0,1 \text{ м}$
н1140	—	—	—	417271,81	1261563,45	—	Метод спутниковых геодезических измерений (определений)	$M_t = \text{SQRT}(M_1^2 + M_2^2) = \text{SQRT}(0,6^2 + 0,08^2) = 0,1 \text{ м}$
н5880	—	—	—	417268,43	1261558,40	—	Метод спутниковых геодезических измерений (определений)	$M_t = \text{SQRT}(M_1^2 + M_2^2) = \text{SQRT}(0,6^2 + 0,08^2) = 0,1 \text{ м}$
н5870	—	—	—	417276,63	1261552,98	—	Метод спутниковых геодезических измерений (определений)	$M_t = \text{SQRT}(M_1^2 + M_2^2) = \text{SQRT}(0,6^2 + 0,08^2) = 0,1 \text{ м}$

2. Сведения о характеристиках объекта недвижимости с кадастровым номером 31:12:0702007:769		
№ п/п	Наименование характеристики	Значение характеристики
1	2	3
1	Вид объекта недвижимости	здание
2	Ранее присвоенный государственный учетный номер (инвентарный) здания, сооружения, объекта незавершенного строительства	—
3	Кадастровый номер земельного участка (земельных участков), в границах которого (которых) расположены здание, сооружение, объект незавершенного строительства	31:12:0702007:18
4	Уникальный учетный номер кадастрового квартала, в границах которого расположены здание, сооружение, объект незавершенного строительства	31:12:0702007
5.	Адрес здания, сооружения, объекта незавершенного строительства	—
5.1.	Сведения о местоположении здания, сооружения, объекта незавершенного строительства (при отсутствии адреса) в структурированном в соответствии с федеральной информационной адресной системой виде	Российская Федерация, обл. Белгородская , р-н Краснояружский , пос. Красная Яруга, ул. Молодежная, дом 8
5.2.	Дополнительные сведения о местоположении	—
6	Иные сведения	—

**3. Пояснения к сведениям об объекте недвижимости с кадастровым номером 31:12:0702007:769 :**

1.	
----	--

**1. Сведения о характерных точках контура объекта недвижимости с кадастровым номером 31:12:0702007:811**

Система координат МСК-31							Зона № 1	
Обозначение характерных точек контура	Содержатся в Едином государственном реестре недвижимости			Определены в ходе выполнения комплексных кадастровых работ			Метод определения координат	Формулы, примененные для расчета средней квадратической погрешности определения координат характерных точек границ (M <sub>t</sub> ), с подставленными в такие формулы значениями и итоговые (вычисленные) значения M <sub>i</sub> , м
	Координаты, м		Радиус, м	Координаты, м		Радиус, м		
	X	Y	R	X	Y	R		
1	2	3	4	5	6	7	8	9
н3920	—	—	—	416882,28	1261213,99	—	Метод спутниковых геодезических измерений (определений)	$M_t = \text{SQRT}(M_1^2 + M_2^2) = \text{SQRT}(0,6^2 + 0,08^2) = 0,1 \text{ м}$
н5700	—	—	—	416883,56	1261228,10	—	Метод спутниковых	$M_t = \text{SQRT}(M_1^2 + M_2^2) = \text{SQRT}(0,6^2 + 0,08^2) = 0,1 \text{ м}$

							геодезических измерений (определений)	
н5710	—	—	—	416866,35	1261230,57	—	Метод спутниковых геодезических измерений (определений)	$Mt = \text{SQRT}(M1^2+M2^2) = \text{SQRT}(0,6^2+0,08^2) = 0,1 \text{ м}$
н5720	—	—	—	416864,83	1261216,22	—	Метод спутниковых геодезических измерений (определений)	$Mt = \text{SQRT}(M1^2+M2^2) = \text{SQRT}(0,6^2+0,08^2) = 0,1 \text{ м}$
н3920	—	—	—	416882,28	1261213,99	—	Метод спутниковых геодезических измерений (определений)	$Mt = \text{SQRT}(M1^2+M2^2) = \text{SQRT}(0,6^2+0,08^2) = 0,1 \text{ м}$

**2. Сведения о характеристиках объекта недвижимости с кадастровым номером 31:12:0702007:811**

№ п/п	Наименование характеристики	Значение характеристики
1	2	3
1	Вид объекта недвижимости	здание
2	Ранее присвоенный государственный учетный номер (инвентарный) здания, сооружения, объекта незавершенного строительства	—
3	Кадастровый номер земельного участка (земельных участков), в границах которого (которых) расположены здание, сооружение, объект незавершенного строительства	31:12:0702007:220
4	Уникальный учетный номер кадастрового квартала, в границах которого расположены здание, сооружение, объект незавершенного строительства	31:12:0702007
5.	Адрес здания, сооружения, объекта незавершенного строительства	—
5.1.	Сведения о местоположении здания, сооружения, объекта незавершенного строительства (при отсутствии адреса) в структурированном в соответствии с федеральной информационной адресной системой виде	Белгородская область, р-н Краснояружский, п. Красная Яруга, ул. Центральная, 83 владение 1
5.2.	Дополнительные сведения о местоположении	83 владение 1
6	Иные сведения	—



**3. Пояснения к сведениям об объекте недвижимости с кадастровым номером 31:12:0702007:811 :**

1.

**1. Сведения о характерных точках контура объекта недвижимости с кадастровым номером 31:12:0702007:827**

**Система координат МСК-31**

**Зона № 1**

Обозначение характерных точек контура	Содержатся в Едином государственном реестре недвижимости			Определены в ходе выполнения комплексных кадастровых работ			Метод определения координат	Формулы, примененные для расчета средней квадратической погрешности определения координат характерных точек границ (M <sub>t</sub> ), с подставленными в такие формулы значениями и итоговые (вычисленные) значения M <sub>t</sub> , м
	Координаты, м		Радиус, м	Координаты, м		Радиус, м		
	X	Y		X	Y			
1	2	3	4	5	6	7	8	9
н6240	—	—	—	417007,10	1260687,21	—	Метод спутниковых геодезических измерений (определений)	$M_t = \text{SQRT}(M_1^2 + M_2^2) = \text{SQRT}(0,6^2 + 0,08^2) = 0,1 \text{ м}$
н6250	—	—	—	417007,10	1260693,17	—	Метод спутниковых геодезических измерений (определений)	$M_t = \text{SQRT}(M_1^2 + M_2^2) = \text{SQRT}(0,6^2 + 0,08^2) = 0,1 \text{ м}$
н6260	—	—	—	416991,02	1260693,16	—	Метод спутниковых геодезических измерений (определений)	$M_t = \text{SQRT}(M_1^2 + M_2^2) = \text{SQRT}(0,6^2 + 0,08^2) = 0,1 \text{ м}$
н6270	—	—	—	416991,02	1260687,21	—	Метод спутниковых геодезических измерений (определений)	$M_t = \text{SQRT}(M_1^2 + M_2^2) = \text{SQRT}(0,6^2 + 0,08^2) = 0,1 \text{ м}$
н6240	—	—	—	417007,10	1260687,21	—	Метод спутниковых геодезических измерений (определений)	$M_t = \text{SQRT}(M_1^2 + M_2^2) = \text{SQRT}(0,6^2 + 0,08^2) = 0,1 \text{ м}$

2. Сведения о характеристиках объекта недвижимости с кадастровым номером 31:12:0702007:827		
№ п/п	Наименование характеристики	Значение характеристики
1	2	3
1	Вид объекта недвижимости	здание
2	Ранее присвоенный государственный учетный номер (инвентарный) здания, сооружения, объекта незавершенного строительства	—
3	Кадастровый номер земельного участка (земельных участков), в границах которого (которых) расположены здание, сооружение, объект незавершенного строительства	31:12:0702007:364
4	Уникальный учетный номер кадастрового квартала, в границах которого расположены здание, сооружение, объект незавершенного строительства	31:12:0702007
5.	Адрес здания, сооружения, объекта незавершенного строительства	—
5.1.	Сведения о местоположении здания, сооружения, объекта незавершенного строительства (при отсутствии адреса) в структурированном в соответствии с федеральной информационной адресной системой виде	Белгородская обл., р-н Краснояружский, п. Красная Яруга, ул. Сумская, д. 28
5.2.	Дополнительные сведения о местоположении	—
6	Иные сведения	—

**3. Пояснения к сведениям об объекте недвижимости с кадастровым номером 31:12:0702007:827 :**

1.	
----	--

**1. Сведения о характерных точках контура объекта недвижимости с кадастровым номером 31:12:0702007:877**

Система координат МСК-31							Зона № 1	
Обозначение характерных точек контура	Содержатся в Едином государственном реестре недвижимости			Определены в ходе выполнения комплексных кадастровых работ			Метод определения координат	Формулы, примененные для расчета средней квадратической погрешности определения координат характерных точек границ (M <sub>t</sub> ), с подставленными в такие формулы значениями и итоговые (вычисленные) значения M <sub>i</sub> , м
	Координаты, м		Радиус, м	Координаты, м		Радиус, м		
	X	Y	R	X	Y	R		
1	2	3	4	5	6	7	8	9
н7910	—	—	—	416966,84	1260657,24	—	Метод спутниковых геодезических измерений (определений)	$M_t = \text{SQRT}(M_1^2 + M_2^2) = \text{SQRT}(0,6^2 + 0,08^2) = 0,1 \text{ м}$
н7920	—	—	—	416966,84	1260661,75	—	Метод спутниковых	$M_t = \text{SQRT}(M_1^2 + M_2^2) = \text{SQRT}(0,6^2 + 0,08^2) = 0,1 \text{ м}$

							геодезических измерений (определений)	
н7930	—	—	—	416950,06	1260661,77	—	Метод спутниковых геодезических измерений (определений)	$Mt = \text{SQRT}(M1^2+M2^2) = \text{SQRT}(0,6^2+0,08^2) = 0,1 \text{ м}$
н7940	—	—	—	416950,06	1260657,24	—	Метод спутниковых геодезических измерений (определений)	$Mt = \text{SQRT}(M1^2+M2^2) = \text{SQRT}(0,6^2+0,08^2) = 0,1 \text{ м}$
н7910	—	—	—	416966,84	1260657,24	—	Метод спутниковых геодезических измерений (определений)	$Mt = \text{SQRT}(M1^2+M2^2) = \text{SQRT}(0,6^2+0,08^2) = 0,1 \text{ м}$

**2. Сведения о характеристиках объекта недвижимости с кадастровым номером 31:12:0702007:877**

№ п/п	Наименование характеристики	Значение характеристики
1	2	3
1	Вид объекта недвижимости	здание
2	Ранее присвоенный государственный учетный номер (инвентарный) здания, сооружения, объекта незавершенного строительства	—
3	Кадастровый номер земельного участка (земельных участков), в границах которого (которых) расположены здание, сооружение, объект незавершенного строительства	31:12:0702007:341
4	Уникальный учетный номер кадастрового квартала, в границах которого расположены здание, сооружение, объект незавершенного строительства	31:12:0702007
5.	Адрес здания, сооружения, объекта незавершенного строительства	—
5.1.	Сведения о местоположении здания, сооружения, объекта незавершенного строительства (при отсутствии адреса) в структурированном в соответствии с федеральной информационной адресной системой виде	Белгородская область, р-н Краснояружский, п. Красная Яруга, ул. Сумская, д. 6
5.2.	Дополнительные сведения о местоположении	—
6	Иные сведения	—

**3. Пояснения к сведениям об объекте недвижимости с кадастровым номером 31:12:0702007:877 :**

1.

**1. Сведения о характерных точках контура объекта недвижимости с кадастровым номером 31:12:0702007:906**

**Система координат МСК-31**

**Зона № 1**

Обозначение характерных точек контура	Содержатся в Едином государственном реестре недвижимости			Определены в ходе выполнения комплексных кадастровых работ			Метод определения координат	Формулы, примененные для расчета средней квадратической погрешности определения координат характерных точек границ (M <sub>t</sub> ), с подставленными в такие формулы значениями и итоговые (вычисленные) значения M <sub>t</sub> , м
	Координаты, м		Радиус, м	Координаты, м		Радиус, м		
	X	Y		X	Y			
1	2	3	4	5	6	7	8	9
н9400	—	—	—	417089,68	1261541,13	—	Метод спутниковых геодезических измерений (определений)	$M_t = \text{SQRT}(M_1^2 + M_2^2) = \text{SQRT}(0,6^2 + 0,08^2) = 0,1 \text{ м}$
н9440	—	—	—	417093,23	1261547,38	—	Метод спутниковых геодезических измерений (определений)	$M_t = \text{SQRT}(M_1^2 + M_2^2) = \text{SQRT}(0,6^2 + 0,08^2) = 0,1 \text{ м}$
н9450	—	—	—	417088,03	1261550,80	—	Метод спутниковых геодезических измерений (определений)	$M_t = \text{SQRT}(M_1^2 + M_2^2) = \text{SQRT}(0,6^2 + 0,08^2) = 0,1 \text{ м}$
н9460	—	—	—	417091,66	1261557,20	—	Метод спутниковых геодезических измерений (определений)	$M_t = \text{SQRT}(M_1^2 + M_2^2) = \text{SQRT}(0,6^2 + 0,08^2) = 0,1 \text{ м}$
н9470	—	—	—	417083,72	1261561,77	—	Метод спутниковых геодезических измерений (определений)	$M_t = \text{SQRT}(M_1^2 + M_2^2) = \text{SQRT}(0,6^2 + 0,08^2) = 0,1 \text{ м}$

н9480	—	—	—	417082,74	1261560,19	—	Метод спутниковых геодезических измерений (определений)	$Mt = \text{SQRT}(M1^2+M2^2) = \text{SQRT}(0,6^2+0,08^2) = 0,1 \text{ м}$
н9610	—	—	—	417080,74	1261561,34	—	Метод спутниковых геодезических измерений (определений)	$Mt = \text{SQRT}(M1^2+M2^2) = \text{SQRT}(0,6^2+0,08^2) = 0,1 \text{ м}$
н9620	—	—	—	417079,63	1261559,16	—	Метод спутниковых геодезических измерений (определений)	$Mt = \text{SQRT}(M1^2+M2^2) = \text{SQRT}(0,6^2+0,08^2) = 0,1 \text{ м}$
н9630	—	—	—	417081,55	1261557,97	—	Метод спутниковых геодезических измерений (определений)	$Mt = \text{SQRT}(M1^2+M2^2) = \text{SQRT}(0,6^2+0,08^2) = 0,1 \text{ м}$
н9640	—	—	—	417080,27	1261555,51	—	Метод спутниковых геодезических измерений (определений)	$Mt = \text{SQRT}(M1^2+M2^2) = \text{SQRT}(0,6^2+0,08^2) = 0,1 \text{ м}$
н9650	—	—	—	417079,13	1261556,07	—	Метод спутниковых геодезических измерений (определений)	$Mt = \text{SQRT}(M1^2+M2^2) = \text{SQRT}(0,6^2+0,08^2) = 0,1 \text{ м}$
н9660	—	—	—	417075,40	1261549,96	—	Метод спутниковых геодезических измерений (определений)	$Mt = \text{SQRT}(M1^2+M2^2) = \text{SQRT}(0,6^2+0,08^2) = 0,1 \text{ м}$
н9400	—	—	—	417089,68	1261541,13	—	Метод спутниковых геодезических измерений (определений)	$Mt = \text{SQRT}(M1^2+M2^2) = \text{SQRT}(0,6^2+0,08^2) = 0,1 \text{ м}$

							измерений (определений)	
--	--	--	--	--	--	--	----------------------------	--

**2. Сведения о характеристиках объекта недвижимости с кадастровым номером 31:12:0702007:906**

№ п/п	Наименование характеристики	Значение характеристики
1	2	3
1	Вид объекта недвижимости	здание
2	Ранее присвоенный государственный учетный номер (инвентарный) здания, сооружения, объекта незавершенного строительства	—
3	Кадастровый номер земельного участка (земельных участков), в границах которого (которых) расположены здание, сооружение, объект незавершенного строительства	31:12:0702007:7
4	Уникальный учетный номер кадастрового квартала, в границах которого расположены здание, сооружение, объект незавершенного строительства	31:12:0702007
5.	Адрес здания, сооружения, объекта незавершенного строительства	—
5.1.	Сведения о местоположении здания, сооружения, объекта незавершенного строительства (при отсутствии адреса) в структурированном в соответствии с федеральной информационной адресной системой виде	Белгородская область, р-н Краснояружский, п. Красная Яруга, ул. Молодежная, д. 24, строение 1
5.2.	Дополнительные сведения о местоположении	строение 1
6	Иные сведения	—

**3. Пояснения к сведениям об объекте недвижимости с кадастровым номером 31:12:0702007:906 :**

1.	
----	--

**1. Сведения о характерных точках контура объекта недвижимости с кадастровым номером 31:12:0702007:956**

Система координат МСК-31							Зона № 1	
Обозначение характерных точек контура	Содержатся в Едином государственном реестре недвижимости			Определены в ходе выполнения комплексных кадастровых работ			Метод определения координат	Формулы, примененные для расчета средней квадратической погрешности определения координат характерных точек границ (M <sub>t</sub> ), с подставленными в такие формулы значениями и итоговые (вычисленные) значения M <sub>t</sub> , м
	Координаты, м		Радиус, м	Координаты, м		Радиус, м		
	X	Y	R	X	Y	R		
1	2	3	4	5	6	7	8	9
424	—	—	—	416948,92	1261110,53	—	Метод спутниковых геодезических измерений (определений)	$M_t = \text{SQRT}(M_1^2 + M_2^2) = \text{SQRT}(0,6^2 + 0,08^2) = 0,1 \text{ м}$

423	—	—	—	416949,64	1261115,46	—	Метод спутниковых геодезических измерений (определений)	$Mt = \text{SQRT}(M1^2+M2^2) = \text{SQRT}(0,6^2+0,08^2) = 0,1 \text{ м}$
н9670	—	—	—	416944,69	1261116,18	—	Метод спутниковых геодезических измерений (определений)	$Mt = \text{SQRT}(M1^2+M2^2) = \text{SQRT}(0,6^2+0,08^2) = 0,1 \text{ м}$
н9680	—	—	—	416943,82	1261110,23	—	Метод спутниковых геодезических измерений (определений)	$Mt = \text{SQRT}(M1^2+M2^2) = \text{SQRT}(0,6^2+0,08^2) = 0,1 \text{ м}$
н9690	—	—	—	416948,77	1261109,51	—	Метод спутниковых геодезических измерений (определений)	$Mt = \text{SQRT}(M1^2+M2^2) = \text{SQRT}(0,6^2+0,08^2) = 0,1 \text{ м}$
424	—	—	—	416948,92	1261110,53	—	Метод спутниковых геодезических измерений (определений)	$Mt = \text{SQRT}(M1^2+M2^2) = \text{SQRT}(0,6^2+0,08^2) = 0,1 \text{ м}$

**2. Сведения о характеристиках объекта недвижимости с кадастровым номером 31:12:0702007:956**

№ п/п	Наименование характеристики	Значение характеристики
1	2	3
1	Вид объекта недвижимости	здание
2	Ранее присвоенный государственный учетный номер (инвентарный) здания, сооружения, объекта незавершенного строительства	—
3	Кадастровый номер земельного участка (земельных участков), в границах которого (которых) расположены здание, сооружение, объект незавершенного строительства	31:12:0702007:874
4	Уникальный учетный номер кадастрового квартала, в границах которого расположены здание, сооружение, объект незавершенного строительства	31:12:0702007
5.	Адрес здания, сооружения, объекта незавершенного строительства	—
5.1.	Сведения о местоположении здания, сооружения, объекта незавершенного	Белгородская область, р-н Краснояружский, п. Красная Яруга, ул.

<b>1</b>	<b>2</b>	<b>3</b>
	строительства (при отсутствии адреса) в структурированном в соответствии с федеральной информационной адресной системой виде	Центральная, д. 82, строение 9
5.2.	Дополнительные сведения о местоположении	—
6	Иные сведения	—

**3. Пояснения к сведениям об объекте недвижимости с кадастровым номером 31:12:0702007:956 :**

**1.**

**1. Сведения о характерных точках контура объекта недвижимости с кадастровым номером 31:12:0702007:962**

Система координат МСК-31 Зона № 1

Обозначение характерных точек контура	Содержатся в Едином государственном реестре недвижимости		Радиус , м <b>R</b>	Определены в ходе выполнения комплексных кадастровых работ		Метод определения координат	Формулы, примененные для расчета средней квадратической погрешности определения координат характерных точек границ (M <sub>t</sub> ), с подставленными в такие формулы значениями и итоговые (вычисленные) значения M <sub>t</sub> , м	
	Координаты, м			Координаты, м				
	X	Y		X	Y			
1	2	3	4	5	6	7	8	9
н8300	—	—	—	417490,81	1261434,43	—	Метод спутниковых геодезических измерений (определений)	$M_t = \text{SQRT}(M_1^2 + M_2^2) = \text{SQRT}(0,6^2 + 0,08^2) = 0,1 \text{ м}$
н8310	—	—	—	417495,59	1261441,58	—	Метод спутниковых геодезических измерений (определений)	$M_t = \text{SQRT}(M_1^2 + M_2^2) = \text{SQRT}(0,6^2 + 0,08^2) = 0,1 \text{ м}$
н8320	—	—	—	417487,07	1261447,44	—	Метод спутниковых геодезических измерений (определений)	$M_t = \text{SQRT}(M_1^2 + M_2^2) = \text{SQRT}(0,6^2 + 0,08^2) = 0,1 \text{ м}$
н8330	—	—	—	417482,06	1261440,30	—	Метод спутниковых геодезических измерений (определений)	$M_t = \text{SQRT}(M_1^2 + M_2^2) = \text{SQRT}(0,6^2 + 0,08^2) = 0,1 \text{ м}$



н8340	—	—	—	417488,17	1261436,23	—	Метод спутниковых геодезических измерений (определений)	$Mt = \text{SQRT}(M1^2+M2^2) = \text{SQRT}(0,6^2+0,08^2) = 0,1 \text{ м}$
н8350	—	—	—	417489,19	1261435,52	—	Метод спутниковых геодезических измерений (определений)	$Mt = \text{SQRT}(M1^2+M2^2) = \text{SQRT}(0,6^2+0,08^2) = 0,1 \text{ м}$
н8360	—	—	—	417490,25	1261434,81	—	Метод спутниковых геодезических измерений (определений)	$Mt = \text{SQRT}(M1^2+M2^2) = \text{SQRT}(0,6^2+0,08^2) = 0,1 \text{ м}$
н8300	—	—	—	417490,81	1261434,43	—	Метод спутниковых геодезических измерений (определений)	$Mt = \text{SQRT}(M1^2+M2^2) = \text{SQRT}(0,6^2+0,08^2) = 0,1 \text{ м}$

**2. Сведения о характеристиках объекта недвижимости с кадастровым номером 31:12:0702007:962**

№ п/п	Наименование характеристики	Значение характеристики
1	2	3
1	Вид объекта недвижимости	здание
2	Ранее присвоенный государственный учетный номер (инвентарный) здания, сооружения, объекта незавершенного строительства	—
3	Кадастровый номер земельного участка (земельных участков), в границах которого (которых) расположены здание, сооружение, объект незавершенного строительства	—
4	Уникальный учетный номер кадастрового квартала, в границах которого расположены здание, сооружение, объект незавершенного строительства	31:12:0702007
5.	Адрес здания, сооружения, объекта незавершенного строительства	—
5.1.	Сведения о местоположении здания, сооружения, объекта незавершенного строительства (при отсутствии адреса) в структурированном в соответствии с федеральной информационной адресной системой виде	обл. Белгородская, р-н Краснояружский, п. Красная Яруга, ул. Солнечная, д. 5
5.2.	Дополнительные сведения о местоположении	—
6	Иные сведения	—

**3. Пояснения к сведениям об объекте недвижимости с кадастровым номером 31:12:0702007:962 :**

1.

**1. Сведения о характерных точках контура объекта недвижимости с кадастровым номером 31:12:0702007:975**

Система координат МСК-31

Зона № 1

Обозначение характерных точек контура	Содержатся в Едином государственном реестре недвижимости			Определены в ходе выполнения комплексных кадастровых работ			Метод определения координат	Формулы, примененные для расчета средней квадратической погрешности определения координат характерных точек границ (M <sub>t</sub> ), с подставленными в такие формулы значениями и итоговые (вычисленные) значения M <sub>t</sub> , м
	Координаты, м		Радиус, м	Координаты, м		Радиус, м		
	X	Y		X	Y			
1	2	3	4	5	6	7	8	9
н8370	—	—	—	416966,44	1260729,13	—	Метод спутниковых геодезических измерений (определений)	$M_t = \text{SQRT}(M_1^2 + M_2^2) = \text{SQRT}(0,6^2 + 0,08^2) = 0,1 \text{ м}$
н8380	—	—	—	416966,51	1260743,13	—	Метод спутниковых геодезических измерений (определений)	$M_t = \text{SQRT}(M_1^2 + M_2^2) = \text{SQRT}(0,6^2 + 0,08^2) = 0,1 \text{ м}$
н8390	—	—	—	416951,92	1260743,20	—	Метод спутниковых геодезических измерений (определений)	$M_t = \text{SQRT}(M_1^2 + M_2^2) = \text{SQRT}(0,6^2 + 0,08^2) = 0,1 \text{ м}$
н8400	—	—	—	416951,85	1260729,20	—	Метод спутниковых геодезических измерений (определений)	$M_t = \text{SQRT}(M_1^2 + M_2^2) = \text{SQRT}(0,6^2 + 0,08^2) = 0,1 \text{ м}$
н8370	—	—	—	416966,44	1260729,13	—	Метод спутниковых геодезических измерений (определений)	$M_t = \text{SQRT}(M_1^2 + M_2^2) = \text{SQRT}(0,6^2 + 0,08^2) = 0,1 \text{ м}$

2. Сведения о характеристиках объекта недвижимости с кадастровым номером 31:12:0702007:975		
№ п/п	Наименование характеристики	Значение характеристики
1	2	3
1	Вид объекта недвижимости	здание
2	Ранее присвоенный государственный учетный номер (инвентарный) здания, сооружения, объекта незавершенного строительства	—
3	Кадастровый номер земельного участка (земельных участков), в границах которого (которых) расположены здание, сооружение, объект незавершенного строительства	31:12:0702007:344
4	Уникальный учетный номер кадастрового квартала, в границах которого расположены здание, сооружение, объект незавершенного строительства	31:12:0702007
5.	Адрес здания, сооружения, объекта незавершенного строительства	—
5.1.	Сведения о местоположении здания, сооружения, объекта незавершенного строительства (при отсутствии адреса) в структурированном в соответствии с федеральной информационной адресной системой виде	Россия, Белгородская обл., Краснояружский район, пгт. Красная Яруга, ул. Сумская, дом 4
5.2.	Дополнительные сведения о местоположении	—
6	Иные сведения	—

**3. Пояснения к сведениям об объекте недвижимости с кадастровым номером 31:12:0702007:975 :**

1.	
----	--

**1. Сведения о характерных точках контура объекта недвижимости с кадастровым номером 31:12:0702007:1015**

Система координат МСК-31							Зона № 1	
Обозначение характерных точек контура	Содержатся в Едином государственном реестре недвижимости			Определены в ходе выполнения комплексных кадастровых работ			Метод определения координат	Формулы, примененные для расчета средней квадратической погрешности определения координат характерных точек границ (M <sub>t</sub> ), с подставленными в такие формулы значениями и итоговые (вычисленные) значения M <sub>t</sub> , м
	Координаты, м		Радиус, м	Координаты, м		Радиус, м		
	X	Y	R	X	Y	R		
1	2	3	4	5	6	7	8	9
н5110	—	—	—	417645,34	1261378,37	—	Метод спутниковых геодезических измерений (определений)	$M_t = \text{SQRT}(M_1^2 + M_2^2) = \text{SQRT}(0,6^2 + 0,08^2) = 0,1 \text{ м}$
н8590	—	—	—	417649,39	1261384,99	—	Метод спутниковых	$M_t = \text{SQRT}(M_1^2 + M_2^2) = \text{SQRT}(0,6^2 + 0,08^2) = 0,1 \text{ м}$

							геодезических измерений (определений)	
н8600	—	—	—	417641,12	1261389,83	—	Метод спутниковых геодезических измерений (определений)	$Mt = \text{SQRT}(M1^2+M2^2) = \text{SQRT}(0,6^2+0,08^2) = 0,1 \text{ м}$
н5130	—	—	—	417636,93	1261383,14	—	Метод спутниковых геодезических измерений (определений)	$Mt = \text{SQRT}(M1^2+M2^2) = \text{SQRT}(0,6^2+0,08^2) = 0,1 \text{ м}$
н5120	—	—	—	417638,32	1261382,42	—	Метод спутниковых геодезических измерений (определений)	$Mt = \text{SQRT}(M1^2+M2^2) = \text{SQRT}(0,6^2+0,08^2) = 0,1 \text{ м}$
н5110	—	—	—	417645,34	1261378,37	—	Метод спутниковых геодезических измерений (определений)	$Mt = \text{SQRT}(M1^2+M2^2) = \text{SQRT}(0,6^2+0,08^2) = 0,1 \text{ м}$

**2. Сведения о характеристиках объекта недвижимости с кадастровым номером 31:12:0702007:1015**

№ п/п	Наименование характеристики	Значение характеристики
1	2	3
1	Вид объекта недвижимости	здание
2	Ранее присвоенный государственный учетный номер (инвентарный) здания, сооружения, объекта незавершенного строительства	—
3	Кадастровый номер земельного участка (земельных участков), в границах которого (которых) расположены здание, сооружение, объект незавершенного строительства	31:12:0702007:289, 31:12:0702007:652
4	Уникальный учетный номер кадастрового квартала, в границах которого расположены здание, сооружение, объект незавершенного строительства	31:12:0702007
5.	Адрес здания, сооружения, объекта незавершенного строительства	—
5.1.	Сведения о местоположении здания, сооружения, объекта незавершенного строительства (при отсутствии адреса) в структурированном в соответствии с федеральной информационной адресной системой виде	Белгородская область, р-н Краснояружский, п. Красная Яруга, ул. Первомайская, д. 52, кв. 1

<b>1</b>	<b>2</b>	<b>3</b>
5.2.	Дополнительные сведения о местоположении	—
6	Иные сведения	—

**3. Пояснения к сведениям об объекте недвижимости с кадастровым номером 31:12:0702007:1015 :**

1.

**1. Сведения о характерных точках контура объекта недвижимости с кадастровым номером 31:12:0702007:1017**

**Система координат МСК-31** **Зона № 1**

Обозначение характерных точек контура	Содержатся в Едином государственном реестре недвижимости			Определены в ходе выполнения комплексных кадастровых работ			Метод определения координат	Формулы, примененные для расчета средней квадратической погрешности определения координат характерных точек границ (M <sub>t</sub> ), с подставленными в такие формулы значениями и итоговые (вычисленные) значения M <sub>t</sub> , м
	Координаты, м		Радиус, м	Координаты, м		Радиус, м		
	X	Y	R	X	Y	R		
1	2	3	4	5	6	7	8	9
н910	—	—	—	417395,33	1261532,18	—	Метод спутниковых геодезических измерений (определений)	$M_t = \text{SQRT}(M_1^2 + M_2^2) = \text{SQRT}(0,6^2 + 0,08^2) = 0,1 \text{ м}$
н8750	—	—	—	417399,09	1261537,58	—	Метод спутниковых геодезических измерений (определений)	$M_t = \text{SQRT}(M_1^2 + M_2^2) = \text{SQRT}(0,6^2 + 0,08^2) = 0,1 \text{ м}$
н8760	—	—	—	417391,42	1261542,86	—	Метод спутниковых геодезических измерений (определений)	$M_t = \text{SQRT}(M_1^2 + M_2^2) = \text{SQRT}(0,6^2 + 0,08^2) = 0,1 \text{ м}$
н940	—	—	—	417387,76	1261537,58	—	Метод спутниковых геодезических измерений (определений)	$M_t = \text{SQRT}(M_1^2 + M_2^2) = \text{SQRT}(0,6^2 + 0,08^2) = 0,1 \text{ м}$
н930	—	—	—	417388,44	1261537,02	—	Метод спутниковых	$M_t = \text{SQRT}(M_1^2 + M_2^2) = \text{SQRT}(0,6^2 + 0,08^2) = 0,1 \text{ м}$

							геодезических измерений (определений)	
н920	—	—	—	417394,78	1261532,56	—	Метод спутниковых геодезических измерений (определений)	$Mt = \text{SQRT}(M1^2+M2^2) = \text{SQRT}(0,6^2+0,08^2) = 0,1 \text{ м}$
н910	—	—	—	417395,33	1261532,18	—	Метод спутниковых геодезических измерений (определений)	$Mt = \text{SQRT}(M1^2+M2^2) = \text{SQRT}(0,6^2+0,08^2) = 0,1 \text{ м}$

**2. Сведения о характеристиках объекта недвижимости с кадастровым номером 31:12:0702007:1017**

№ п/п	Наименование характеристики	Значение характеристики
1	2	3
1	Вид объекта недвижимости	здание
2	Ранее присвоенный государственный учетный номер (инвентарный) здания, сооружения, объекта незавершенного строительства	—
3	Кадастровый номер земельного участка (земельных участков), в границах которого (которых) расположены здание, сооружение, объект незавершенного строительства	31:12:0702007:13
4	Уникальный учетный номер кадастрового квартала, в границах которого расположены здание, сооружение, объект незавершенного строительства	31:12:0702007
5.	Адрес здания, сооружения, объекта незавершенного строительства	—
5.1.	Сведения о местоположении здания, сооружения, объекта незавершенного строительства (при отсутствии адреса) в структурированном в соответствии с федеральной информационной адресной системой виде	Белгородская область, р-н Краснояружский, п. Красная Яруга, ул. Механизаторов, д. 5/1
5.2.	Дополнительные сведения о местоположении	—
6	Иные сведения	—

**3. Пояснения к сведениям об объекте недвижимости с кадастровым номером 31:12:0702007:1017 :**

1.	
----	--

**1. Сведения о характерных точках контура объекта недвижимости с кадастровым номером 31:12:0702007:1018**

Система координат МСК-31	Зона № 1
--------------------------	----------

Обозначение характерных точек контура	Содержатся в Едином государственном реестре недвижимости			Определены в ходе выполнения комплексных кадастровых работ			Метод определения координат	Формулы, примененные для расчета средней квадратической погрешности определения координат характерных точек границ (M <sub>t</sub> ), с подставленными в такие формулы значениями и итоговые (вычисленные) значения M <sub>t</sub> , м
	Координаты, м		Радиус , м	Координаты, м		Радиус, м		
	X	Y	R	X	Y	R		
1	2	3	4	5	6	7	8	9
368	—	—	—	417122,63	1261564,98	—	Метод спутниковых геодезических измерений (определений)	$M_t = \text{SQRT}(M_1^2 + M_2^2) = \text{SQRT}(0,6^2 + 0,08^2) = 0,1 \text{ м}$
367	—	—	—	417127,44	1261573,47	—	Метод спутниковых геодезических измерений (определений)	$M_t = \text{SQRT}(M_1^2 + M_2^2) = \text{SQRT}(0,6^2 + 0,08^2) = 0,1 \text{ м}$
н8770	—	—	—	417119,03	1261578,25	—	Метод спутниковых геодезических измерений (определений)	$M_t = \text{SQRT}(M_1^2 + M_2^2) = \text{SQRT}(0,6^2 + 0,08^2) = 0,1 \text{ м}$
н8780	—	—	—	417114,17	1261569,91	—	Метод спутниковых геодезических измерений (определений)	$M_t = \text{SQRT}(M_1^2 + M_2^2) = \text{SQRT}(0,6^2 + 0,08^2) = 0,1 \text{ м}$
368	—	—	—	417122,63	1261564,98	—	Метод спутниковых геодезических измерений (определений)	$M_t = \text{SQRT}(M_1^2 + M_2^2) = \text{SQRT}(0,6^2 + 0,08^2) = 0,1 \text{ м}$

**2. Сведения о характеристиках объекта недвижимости с кадастровым номером 31:12:0702007:1018**

№ п/п	Наименование характеристики	Значение характеристики
1	2	3
1	Вид объекта недвижимости	здание
2	Ранее присвоенный государственный учетный номер (инвентарный)	—

1	2	3
	здания, сооружения, объекта незавершенного строительства	
3	Кадастровый номер земельного участка (земельных участков), в границах которого (которых) расположены здание, сооружение, объект незавершенного строительства	31:12:0702007:282
4	Уникальный учетный номер кадастрового квартала, в границах которого расположены здание, сооружение, объект незавершенного строительства	31:12:0702007
5.	Адрес здания, сооружения, объекта незавершенного строительства	—
5.1.	Сведения о местоположении здания, сооружения, объекта незавершенного строительства (при отсутствии адреса) в структурированном в соответствии с федеральной информационной адресной системой виде	Белгородская область, р-н Краснояружский, п. Красная Яруга, ул. Молодежная, д. 14/1
5.2.	Дополнительные сведения о местоположении	—
6	Иные сведения	—

### 3. Пояснения к сведениям об объекте недвижимости с кадастровым номером 31:12:0702007:1018 :

1.	
----	--

### 1. Сведения о характерных точках контура объекта недвижимости с кадастровым номером 31:12:0702008:627

Система координат МСК-31							Зона № 1	
Обозначение характерных точек контура	Содержатся в Едином государственном реестре недвижимости			Определены в ходе выполнения комплексных кадастровых работ			Метод определения координат	Формулы, примененные для расчета средней квадратической погрешности определения координат характерных точек границ (M <sub>t</sub> ), с подставленными в такие формулы значениями и итоговые (вычисленные) значения M <sub>t</sub> , м
	Координаты, м		Радиус, м	Координаты, м		Радиус, м		
	X	Y	R	X	Y	R		
1	2	3	4	5	6	7	8	9
н9150	—	—	—	416879,91	1260492,83	—	Метод спутниковых геодезических измерений (определений)	$M_t = \text{SQRT}(M_1^2 + M_2^2) = \text{SQRT}(0,6^2 + 0,08^2) = 0,1 \text{ м}$
н9160	—	—	—	416879,91	1260496,77	—	Метод спутниковых геодезических измерений (определений)	$M_t = \text{SQRT}(M_1^2 + M_2^2) = \text{SQRT}(0,6^2 + 0,08^2) = 0,1 \text{ м}$
н9170	—	—	—	416874,32	1260496,77	—	Метод спутниковых	$M_t = \text{SQRT}(M_1^2 + M_2^2) = \text{SQRT}(0,6^2 + 0,08^2) = 0,1 \text{ м}$



							геодезических измерений (определений)	
н9180	—	—	—	416874,32	1260492,83	—	Метод спутниковых геодезических измерений (определений)	$Mt = \text{SQRT}(M1^2+M2^2) = \text{SQRT}(0,6^2+0,08^2) = 0,1 \text{ м}$
н9150	—	—	—	416879,91	1260492,83	—	Метод спутниковых геодезических измерений (определений)	$Mt = \text{SQRT}(M1^2+M2^2) = \text{SQRT}(0,6^2+0,08^2) = 0,1 \text{ м}$

**2. Сведения о характеристиках объекта недвижимости с кадастровым номером 31:12:0702008:627**

№ п/п	Наименование характеристики	Значение характеристики
1	2	3
1	Вид объекта недвижимости	здание
2	Ранее присвоенный государственный учетный номер (инвентарный) здания, сооружения, объекта незавершенного строительства	—
3	Кадастровый номер земельного участка (земельных участков), в границах которого (которых) расположены здание, сооружение, объект незавершенного строительства	31:12:0702007:362
4	Уникальный учетный номер кадастрового квартала, в границах которого расположены здание, сооружение, объект незавершенного строительства	31:12:0702007
5.	Адрес здания, сооружения, объекта незавершенного строительства	—
5.1.	Сведения о местоположении здания, сооружения, объекта незавершенного строительства (при отсутствии адреса) в структурированном в соответствии с федеральной информационной адресной системой виде	Белгородская область, р-н Краснояружский, п. Красная Яруга, ул. Центральная, 121
5.2.	Дополнительные сведения о местоположении	121
6	Иные сведения	—

**3. Пояснения к сведениям об объекте недвижимости с кадастровым номером 31:12:0702008:627 :**

1.	
----	--

**Сведения о зданиях, сооружениях, объектах незавершенного строительства, необходимые для исправления реестровых ошибок в сведениях об описании их местоположения**

## 1. Сведения о характерных точках контура

здание

с кадастровым номером 31:12:0701001:232

вид объекта недвижимости (здание, сооружение, объект незавершенного строительства)

## Система координат МСК-31

Зона № 1

Обозначение характерных точек контура	Содержатся в Едином государственном реестре недвижимости			Определены в ходе выполнения комплексных кадастровых работ			Метод определения координат	Формулы, примененные для расчета средней квадратической погрешности определения координат характерных точек границ (M <sub>t</sub> ), с подставленными в такие формулы значениями и итоговые (вычисленные) значения M <sub>t</sub> , м
	Координаты, м		Радиус, м	Координаты, м		Радиус, м		
	X	Y	R	X	Y	R		
1	2	3	4	5	6	7	8	9
н330	—	—	—	416989,70	1261370, 19	—	Метод спутниковых геодезических измерений (определений)	$M_t = \text{SQRT}(M_1^2 + M_2^2) = \text{SQRT}(0,6^2 + 0,08^2)$ = 0,1 м
н340	—	—	—	416990,12	1261375, 19	—	Метод спутниковых геодезических измерений (определений)	$M_t = \text{SQRT}(M_1^2 + M_2^2) = \text{SQRT}(0,6^2 + 0,08^2)$ = 0,1 м
н350	—	—	—	416987,88	1261375, 38	—	Метод спутниковых геодезических измерений (определений)	$M_t = \text{SQRT}(M_1^2 + M_2^2) = \text{SQRT}(0,6^2 + 0,08^2)$ = 0,1 м
н360	—	—	—	416988,55	1261383, 24	—	Метод спутниковых геодезических измерений (определений)	$M_t = \text{SQRT}(M_1^2 + M_2^2) = \text{SQRT}(0,6^2 + 0,08^2)$ = 0,1 м
н370	—	—	—	416975,44	1261384, 34	—	Метод спутниковых геодезических измерений (определений)	$M_t = \text{SQRT}(M_1^2 + M_2^2) = \text{SQRT}(0,6^2 + 0,08^2)$ = 0,1 м
н380	—	—	—	416975,07	1261379, 93	—	Метод спутниковых геодезических измерений (определений)	$M_t = \text{SQRT}(M_1^2 + M_2^2) = \text{SQRT}(0,6^2 + 0,08^2)$ = 0,1 м
н390	—	—	—	416976,66	1261379, 79	—	Метод спутниковых геодезических измерений	$M_t = \text{SQRT}(M_1^2 + M_2^2) = \text{SQRT}(0,6^2 + 0,08^2)$ = 0,1 м

							(определений)	
н400	—	—	—	416976,51	1261378,04	—	Метод спутниковых геодезических измерений (определений)	$Mt = \text{SQRT}(M1^2+M2^2) = \text{SQRT}(0,6^2+0,08^2) = 0,1 \text{ м}$
н410	—	—	—	416974,92	1261378,17	—	Метод спутниковых геодезических измерений (определений)	$Mt = \text{SQRT}(M1^2+M2^2) = \text{SQRT}(0,6^2+0,08^2) = 0,1 \text{ м}$
н420	—	—	—	416974,36	1261371,48	—	Метод спутниковых геодезических измерений (определений)	$Mt = \text{SQRT}(M1^2+M2^2) = \text{SQRT}(0,6^2+0,08^2) = 0,1 \text{ м}$
н330	—	—	—	416989,70	1261370,19	—	Метод спутниковых геодезических измерений (определений)	$Mt = \text{SQRT}(M1^2+M2^2) = \text{SQRT}(0,6^2+0,08^2) = 0,1 \text{ м}$
3	416990,26	1261370,36	—	—	—	—	Метод спутниковых геодезических измерений (определений)	$Mt = \text{SQRT}(M1^2+M2^2) = \text{SQRT}(0,6^2+0,08^2) = 0,1 \text{ м}$
4	416990,68	1261375,36	—	—	—	—	Метод спутниковых геодезических измерений (определений)	$Mt = \text{SQRT}(M1^2+M2^2) = \text{SQRT}(0,6^2+0,08^2) = 0,1 \text{ м}$
5	416988,44	1261375,55	—	—	—	—	Метод спутниковых геодезических измерений (определений)	$Mt = \text{SQRT}(M1^2+M2^2) = \text{SQRT}(0,6^2+0,08^2) = 0,1 \text{ м}$
6	416989,11	1261383,41	—	—	—	—	Метод спутниковых геодезических измерений (определений)	$Mt = \text{SQRT}(M1^2+M2^2) = \text{SQRT}(0,6^2+0,08^2) = 0,1 \text{ м}$
7	416976,00	1261384,51	—	—	—	—	Метод спутниковых геодезических измерений (определений)	$Mt = \text{SQRT}(M1^2+M2^2) = \text{SQRT}(0,6^2+0,08^2) = 0,1 \text{ м}$
8	416975,63	1261380,1	—	—	—	—	Метод спутниковых	$Mt = \text{SQRT}(M1^2+M2^2) = \text{SQRT}(0,6^2+0,08^2)$

		0					геодезических измерений (определений)	= 0,1 м
9	416977,22	1261379,9 6	—	—	—	—	Метод спутниковых геодезических измерений (определений)	$M_t = \text{SQRT}(M_1^2 + M_2^2) = \text{SQRT}(0,6^2 + 0,08^2)$ = 0,1 м
10	416977,07	1261378,2 1	—	—	—	—	Метод спутниковых геодезических измерений (определений)	$M_t = \text{SQRT}(M_1^2 + M_2^2) = \text{SQRT}(0,6^2 + 0,08^2)$ = 0,1 м
11	416975,48	1261378,3 4	—	—	—	—	Метод спутниковых геодезических измерений (определений)	$M_t = \text{SQRT}(M_1^2 + M_2^2) = \text{SQRT}(0,6^2 + 0,08^2)$ = 0,1 м
12	416974,92	1261371,6 5	—	—	—	—	Метод спутниковых геодезических измерений (определений)	$M_t = \text{SQRT}(M_1^2 + M_2^2) = \text{SQRT}(0,6^2 + 0,08^2)$ = 0,1 м

**2. Иные сведения об объекте недвижимости с кадастровым номером 31:12:0701001:232**

1. —

**3. Пояснения к сведениям об объекте недвижимости с кадастровым номером 31:12:0701001:232**

1.

**1. Сведения о характерных точках контура \_\_\_\_\_ здание \_\_\_\_\_ с кадастровым номером 31:12:0701001:987**

вид объекта недвижимости (здание, сооружение, объект незавершенного строительства)

**Система координат МСК-31**

**Зона № 1**

Обозначение характерных точек контура	Содержатся в Едином государственном реестре недвижимости			Определены в ходе выполнения комплексных кадастровых работ			Метод определения координат	Формулы, примененные для расчета средней квадратической погрешности определения координат характерных точек границ ( $M_t$ ), с подставленными в такие формулы значениями и итоговые (вычисленные) значения $M_t$ , м
	Координаты, м		Радиус, м	Координаты, м		Радиус, м		
	X	Y	R	X	Y	R		
<b>1</b>	<b>2</b>	<b>3</b>	<b>4</b>	<b>5</b>	<b>6</b>	<b>7</b>	<b>8</b>	<b>9</b>
n144O	—	—	—	416902,95	1261453,	—	Метод спутниковых	$M_t = \text{SQRT}(M_1^2 + M_2^2) = \text{SQRT}(0,6^2 + 0,08^2)$

					65		геодезических измерений (определений)	= 0,1 м
н1450	—	—	—	416905,30	1261473,97	—	Метод спутниковых геодезических измерений (определений)	$Mt = \text{SQRT}(M1^2+M2^2) = \text{SQRT}(0,6^2+0,08^2)$ = 0,1 м
н1460	—	—	—	416895,28	1261475,60	—	Метод спутниковых геодезических измерений (определений)	$Mt = \text{SQRT}(M1^2+M2^2) = \text{SQRT}(0,6^2+0,08^2)$ = 0,1 м
н1470	—	—	—	416893,01	1261456,99	—	Метод спутниковых геодезических измерений (определений)	$Mt = \text{SQRT}(M1^2+M2^2) = \text{SQRT}(0,6^2+0,08^2)$ = 0,1 м
н1480	—	—	—	416897,70	1261456,39	—	Метод спутниковых геодезических измерений (определений)	$Mt = \text{SQRT}(M1^2+M2^2) = \text{SQRT}(0,6^2+0,08^2)$ = 0,1 м
н1490	—	—	—	416897,47	1261454,17	—	Метод спутниковых геодезических измерений (определений)	$Mt = \text{SQRT}(M1^2+M2^2) = \text{SQRT}(0,6^2+0,08^2)$ = 0,1 м
н1440	—	—	—	416902,95	1261453,65	—	Метод спутниковых геодезических измерений (определений)	$Mt = \text{SQRT}(M1^2+M2^2) = \text{SQRT}(0,6^2+0,08^2)$ = 0,1 м
31:12:0701001:987(1/3)								
13	416909,32	1261473,31	—	—	—	—	Метод спутниковых геодезических измерений (определений)	$Mt = \text{SQRT}(M1^2+M2^2) = \text{SQRT}(0,6^2+0,08^2)$ = 0,1 м
14	416906,33	1261452,68	—	—	—	—	Метод спутниковых геодезических измерений (определений)	$Mt = \text{SQRT}(M1^2+M2^2) = \text{SQRT}(0,6^2+0,08^2)$ = 0,1 м
15	416901,83	1261453,33	—	—	—	—	Метод спутниковых геодезических измерений (определений)	$Mt = \text{SQRT}(M1^2+M2^2) = \text{SQRT}(0,6^2+0,08^2)$ = 0,1 м

							измерений (определений)	
16	416902,15	1261455,5 5	—	—	—	—	Метод спутниковых геодезических измерений (определений)	$Mt = \text{SQRT}(M1^2+M2^2) = \text{SQRT}(0,6^2+0,08^2)$ = 0,1 м
17	416896,96	1261456,3 0	—	—	—	—	Метод спутниковых геодезических измерений (определений)	$Mt = \text{SQRT}(M1^2+M2^2) = \text{SQRT}(0,6^2+0,08^2)$ = 0,1 м
18	416899,62	1261474,7 1	—	—	—	—	Метод спутниковых геодезических измерений (определений)	$Mt = \text{SQRT}(M1^2+M2^2) = \text{SQRT}(0,6^2+0,08^2)$ = 0,1 м
13	416909,32	1261473,3 1	—	—	—	—	Метод спутниковых геодезических измерений (определений)	$Mt = \text{SQRT}(M1^2+M2^2) = \text{SQRT}(0,6^2+0,08^2)$ = 0,1 м
31:12:0701001:987(2/3)								
13	416909,32	1261473,3 1	—	—	—	—	Метод спутниковых геодезических измерений (определений)	$Mt = \text{SQRT}(M1^2+M2^2) = \text{SQRT}(0,6^2+0,08^2)$ = 0,1 м
19	416906,65	1261454,8 9	—	—	—	—	Метод спутниковых геодезических измерений (определений)	$Mt = \text{SQRT}(M1^2+M2^2) = \text{SQRT}(0,6^2+0,08^2)$ = 0,1 м
17	416896,96	1261456,3 0	—	—	—	—	Метод спутниковых геодезических измерений (определений)	$Mt = \text{SQRT}(M1^2+M2^2) = \text{SQRT}(0,6^2+0,08^2)$ = 0,1 м
18	416899,62	1261474,7 1	—	—	—	—	Метод спутниковых геодезических измерений (определений)	$Mt = \text{SQRT}(M1^2+M2^2) = \text{SQRT}(0,6^2+0,08^2)$ = 0,1 м
13	416909,32	1261473,3 1	—	—	—	—	Метод спутниковых геодезических измерений	$Mt = \text{SQRT}(M1^2+M2^2) = \text{SQRT}(0,6^2+0,08^2)$ = 0,1 м

							(определений)	
--	--	--	--	--	--	--	---------------	--

**2. Иные сведения об объекте недвижимости с кадастровым номером 31:12:0701001:987**

1. —

**3. Пояснения к сведениям об объекте недвижимости с кадастровым номером 31:12:0701001:987**

1.

**1. Сведения о характерных точках контура \_\_\_\_\_ здание \_\_\_\_\_ с кадастровым номером 31:12:0702007:527**  
вид объекта недвижимости (здание, сооружение, объект незавершенного строительства)

Система координат МСК-31							Зона № 1	
Обозначение характерных точек контура	Содержатся в Едином государственном реестре недвижимости			Определены в ходе выполнения комплексных кадастровых работ			Метод определения координат	Формулы, примененные для расчета средней квадратической погрешности определения координат характерных точек границ (M <sub>t</sub> ), с подставленными в такие формулы значениями и итоговые (вычисленные) значения M <sub>t</sub> , м
	Координаты, м		Радиус, м	Координаты, м		Радиус, м		
	X	Y	R	X	Y	R		
1	2	3	4	5	6	7	8	9
н1580	—	—	—	416954,71	1261837,71	—	Метод спутниковых геодезических измерений (определений)	$M_t = \text{SQRT}(M_1^2 + M_2^2) = \text{SQRT}(0,6^2 + 0,08^2) = 0,1 \text{ м}$
н1590	—	—	—	416956,96	1261855,18	—	Метод спутниковых геодезических измерений (определений)	$M_t = \text{SQRT}(M_1^2 + M_2^2) = \text{SQRT}(0,6^2 + 0,08^2) = 0,1 \text{ м}$
н1600	—	—	—	416939,06	1261857,52	—	Метод спутниковых геодезических измерений (определений)	$M_t = \text{SQRT}(M_1^2 + M_2^2) = \text{SQRT}(0,6^2 + 0,08^2) = 0,1 \text{ м}$
н1610	—	—	—	416936,68	1261840,12	—	Метод спутниковых геодезических измерений (определений)	$M_t = \text{SQRT}(M_1^2 + M_2^2) = \text{SQRT}(0,6^2 + 0,08^2) = 0,1 \text{ м}$
н1580	—	—	—	416954,71	1261837,71	—	Метод спутниковых геодезических измерений	$M_t = \text{SQRT}(M_1^2 + M_2^2) = \text{SQRT}(0,6^2 + 0,08^2) = 0,1 \text{ м}$

							(определений)	
79	416957,20	1261856,7 3	—	—	—	—	Метод спутниковых геодезических измерений (определений)	$M_t = \text{SQRT}(M_1^2 + M_2^2) = \text{SQRT}(0,6^2 + 0,08^2) = 0,1 \text{ м}$
80	416939,80	1261858,7 9	—	—	—	—	Метод спутниковых геодезических измерений (определений)	$M_t = \text{SQRT}(M_1^2 + M_2^2) = \text{SQRT}(0,6^2 + 0,08^2) = 0,1 \text{ м}$
81	416937,67	1261841,7 2	—	—	—	—	Метод спутниковых геодезических измерений (определений)	$M_t = \text{SQRT}(M_1^2 + M_2^2) = \text{SQRT}(0,6^2 + 0,08^2) = 0,1 \text{ м}$
82	416955,28	1261839,5 4	—	—	—	—	Метод спутниковых геодезических измерений (определений)	$M_t = \text{SQRT}(M_1^2 + M_2^2) = \text{SQRT}(0,6^2 + 0,08^2) = 0,1 \text{ м}$

**2. Иные сведения об объекте недвижимости с кадастровым номером 31:12:0702007:527**

1. —

**3. Пояснения к сведениям об объекте недвижимости с кадастровым номером 31:12:0702007:527**

1.

**1. Сведения о характерных точках контура \_\_\_\_\_ здание с кадастровым номером 31:12:0702007:549**

вид объекта недвижимости (здание, сооружение, объект незавершенного строительства)

**Система координат МСК-31**

**Зона № 1**

Обозначение характерных точек контура	Содержатся в Едином государственном реестре недвижимости			Определены в ходе выполнения комплексных кадастровых работ			Метод определения координат	Формулы, примененные для расчета средней квадратической погрешности определения координат характерных точек границ ( $M_t$ ), с подставленными в такие формулы значениями и итоговые (вычисленные) значения $M_t$ , м
	Координаты, м		Радиус, м	Координаты, м		Радиус, м		
	X	Y	R	X	Y	R		
1	2	3	4	5	6	7	8	9
н2420	—	—	—	417416,63	1261562,87	—	Метод спутниковых геодезических измерений	$M_t = \text{SQRT}(M_1^2 + M_2^2) = \text{SQRT}(0,6^2 + 0,08^2) = 0,1 \text{ м}$



							(определений)	
н2430	—	—	—	417421,72	1261570, 53	—	Метод спутниковых геодезических измерений (определений)	$Mt = \text{SQRT}(M1^2+M2^2) = \text{SQRT}(0,6^2+0,08^2) = 0,1 \text{ м}$
н2440	—	—	—	417415,28	1261574, 80	—	Метод спутниковых геодезических измерений (определений)	$Mt = \text{SQRT}(M1^2+M2^2) = \text{SQRT}(0,6^2+0,08^2) = 0,1 \text{ м}$
н2450	—	—	—	417411,59	1261569, 24	—	Метод спутниковых геодезических измерений (определений)	$Mt = \text{SQRT}(M1^2+M2^2) = \text{SQRT}(0,6^2+0,08^2) = 0,1 \text{ м}$
н2460	—	—	—	417410,29	1261570, 10	—	Метод спутниковых геодезических измерений (определений)	$Mt = \text{SQRT}(M1^2+M2^2) = \text{SQRT}(0,6^2+0,08^2) = 0,1 \text{ м}$
н2470	—	—	—	417407,68	1261566, 16	—	Метод спутниковых геодезических измерений (определений)	$Mt = \text{SQRT}(M1^2+M2^2) = \text{SQRT}(0,6^2+0,08^2) = 0,1 \text{ м}$
н2480	—	—	—	417412,61	1261562, 90	—	Метод спутниковых геодезических измерений (определений)	$Mt = \text{SQRT}(M1^2+M2^2) = \text{SQRT}(0,6^2+0,08^2) = 0,1 \text{ м}$
н2490	—	—	—	417413,82	1261564, 73	—	Метод спутниковых геодезических измерений (определений)	$Mt = \text{SQRT}(M1^2+M2^2) = \text{SQRT}(0,6^2+0,08^2) = 0,1 \text{ м}$
н2420	—	—	—	417416,63	1261562, 87	—	Метод спутниковых геодезических измерений (определений)	$Mt = \text{SQRT}(M1^2+M2^2) = \text{SQRT}(0,6^2+0,08^2) = 0,1 \text{ м}$
83	417420,07	1261568,1 6	—	—	—	—	Метод спутниковых геодезических измерений (определений)	$Mt = \text{SQRT}(M1^2+M2^2) = \text{SQRT}(0,6^2+0,08^2) = 0,1 \text{ м}$
84	417425,16	1261575,8	—	—	—	—	Метод спутниковых	$Mt = \text{SQRT}(M1^2+M2^2) = \text{SQRT}(0,6^2+0,08^2)$

		2					геодезических измерений (определений)	= 0,1 м
85	417418,72	1261580,0 9	—	—	—	—	Метод спутниковых геодезических измерений (определений)	$Mt = \text{SQRT}(M1^2+M2^2) = \text{SQRT}(0,6^2+0,08^2)$ = 0,1 м
86	417415,03	1261574,5 3	—	—	—	—	Метод спутниковых геодезических измерений (определений)	$Mt = \text{SQRT}(M1^2+M2^2) = \text{SQRT}(0,6^2+0,08^2)$ = 0,1 м
87	417413,73	1261575,3 9	—	—	—	—	Метод спутниковых геодезических измерений (определений)	$Mt = \text{SQRT}(M1^2+M2^2) = \text{SQRT}(0,6^2+0,08^2)$ = 0,1 м
88	417411,12	1261571,4 5	—	—	—	—	Метод спутниковых геодезических измерений (определений)	$Mt = \text{SQRT}(M1^2+M2^2) = \text{SQRT}(0,6^2+0,08^2)$ = 0,1 м
89	417416,05	1261568,1 9	—	—	—	—	Метод спутниковых геодезических измерений (определений)	$Mt = \text{SQRT}(M1^2+M2^2) = \text{SQRT}(0,6^2+0,08^2)$ = 0,1 м
90	417417,26	1261570,0 2	—	—	—	—	Метод спутниковых геодезических измерений (определений)	$Mt = \text{SQRT}(M1^2+M2^2) = \text{SQRT}(0,6^2+0,08^2)$ = 0,1 м

**2. Иные сведения об объекте недвижимости с кадастровым номером 31:12:0702007:549**

1. —

**3. Пояснения к сведениям об объекте недвижимости с кадастровым номером 31:12:0702007:549**

1.

**1. Сведения о характерных точках контура \_\_\_\_\_ здание \_\_\_\_\_ с кадастровым номером 31:12:0702007:557**

вид объекта недвижимости (здание, сооружение, объект незавершенного строительства)

**Система координат МСК-31**

**Зона № 1**

Обозначение характерных точек контура	Содержатся в Едином государственном реестре недвижимости			Определены в ходе выполнения комплексных кадастровых работ			Метод определения координат	Формулы, примененные для расчета средней квадратической погрешности определения координат характерных точек границ (M <sub>t</sub> ), с подставленными в такие формулы значениями и итоговые (вычисленные) значения M <sub>t</sub> , м
	Координаты, м		Радиус, м	Координаты, м		Радиус, м		
	X	Y	R	X	Y	R		
1	2	3	4	5	6	7	8	9
н2740	—	—	—	417518,45	1261420, 76	—	Метод спутниковых геодезических измерений (определений)	$M_t = \text{SQRT}(M_1^2 + M_2^2) = \text{SQRT}(0,6^2 + 0,08^2)$ = 0,1 м
н2750	—	—	—	417516,58	1261422, 05	—	Метод спутниковых геодезических измерений (определений)	$M_t = \text{SQRT}(M_1^2 + M_2^2) = \text{SQRT}(0,6^2 + 0,08^2)$ = 0,1 м
н2760	—	—	—	417520,05	1261427, 11	—	Метод спутниковых геодезических измерений (определений)	$M_t = \text{SQRT}(M_1^2 + M_2^2) = \text{SQRT}(0,6^2 + 0,08^2)$ = 0,1 м
н2770	—	—	—	417519,87	1261427, 23	—	Метод спутниковых геодезических измерений (определений)	$M_t = \text{SQRT}(M_1^2 + M_2^2) = \text{SQRT}(0,6^2 + 0,08^2)$ = 0,1 м
н2780	—	—	—	417512,18	1261432, 30	—	Метод спутниковых геодезических измерений (определений)	$M_t = \text{SQRT}(M_1^2 + M_2^2) = \text{SQRT}(0,6^2 + 0,08^2)$ = 0,1 м
н2790	—	—	—	417505,97	1261423, 37	—	Метод спутниковых геодезических измерений (определений)	$M_t = \text{SQRT}(M_1^2 + M_2^2) = \text{SQRT}(0,6^2 + 0,08^2)$ = 0,1 м
н2800	—	—	—	417510,00	1261420, 58	—	Метод спутниковых геодезических измерений (определений)	$M_t = \text{SQRT}(M_1^2 + M_2^2) = \text{SQRT}(0,6^2 + 0,08^2)$ = 0,1 м
н2810	—	—	—	417508,72	1261418, 72	—	Метод спутниковых геодезических измерений	$M_t = \text{SQRT}(M_1^2 + M_2^2) = \text{SQRT}(0,6^2 + 0,08^2)$ = 0,1 м

							(определений)	
н2820	—	—	—	417514,36	1261414,84	—	Метод спутниковых геодезических измерений (определений)	$Mt = \text{SQRT}(M1^2+M2^2) = \text{SQRT}(0,6^2+0,08^2) = 0,1 \text{ м}$
н2740	—	—	—	417518,45	1261420,76	—	Метод спутниковых геодезических измерений (определений)	$Mt = \text{SQRT}(M1^2+M2^2) = \text{SQRT}(0,6^2+0,08^2) = 0,1 \text{ м}$
91	417514,56	1261415,30	—	—	—	—	Метод спутниковых геодезических измерений (определений)	$Mt = \text{SQRT}(M1^2+M2^2) = \text{SQRT}(0,6^2+0,08^2) = 0,1 \text{ м}$
92	417518,65	1261421,22	—	—	—	—	Метод спутниковых геодезических измерений (определений)	$Mt = \text{SQRT}(M1^2+M2^2) = \text{SQRT}(0,6^2+0,08^2) = 0,1 \text{ м}$
93	417516,78	1261422,51	—	—	—	—	Метод спутниковых геодезических измерений (определений)	$Mt = \text{SQRT}(M1^2+M2^2) = \text{SQRT}(0,6^2+0,08^2) = 0,1 \text{ м}$
94	417520,25	1261427,57	—	—	—	—	Метод спутниковых геодезических измерений (определений)	$Mt = \text{SQRT}(M1^2+M2^2) = \text{SQRT}(0,6^2+0,08^2) = 0,1 \text{ м}$
95	417520,07	1261427,69	—	—	—	—	Метод спутниковых геодезических измерений (определений)	$Mt = \text{SQRT}(M1^2+M2^2) = \text{SQRT}(0,6^2+0,08^2) = 0,1 \text{ м}$
96	417512,38	1261432,76	—	—	—	—	Метод спутниковых геодезических измерений (определений)	$Mt = \text{SQRT}(M1^2+M2^2) = \text{SQRT}(0,6^2+0,08^2) = 0,1 \text{ м}$
97	417506,17	1261423,83	—	—	—	—	Метод спутниковых геодезических измерений (определений)	$Mt = \text{SQRT}(M1^2+M2^2) = \text{SQRT}(0,6^2+0,08^2) = 0,1 \text{ м}$
98	417510,20	1261421,0	—	—	—	—	Метод спутниковых	$Mt = \text{SQRT}(M1^2+M2^2) = \text{SQRT}(0,6^2+0,08^2)$

		4					геодезических измерений (определений)	= 0,1 м
99	417508,92	1261419,18	—	—	—	—	Метод спутниковых геодезических измерений (определений)	$Mt = \text{SQRT}(M1^2+M2^2) = \text{SQRT}(0,6^2+0,08^2) = 0,1 \text{ м}$

**2. Иные сведения об объекте недвижимости с кадастровым номером 31:12:0702007:557**

1. —

**3. Пояснения к сведениям об объекте недвижимости с кадастровым номером 31:12:0702007:557**

1.

**1. Сведения о характерных точках контура \_\_\_\_\_ здание \_\_\_\_\_ с кадастровым номером 31:12:0702007:695**

вид объекта недвижимости (здание, сооружение, объект незавершенного строительства)

**Система координат МСК-31**

**Зона № 1**

Обозначение характерных точек контура	Содержатся в Едином государственном реестре недвижимости			Определены в ходе выполнения комплексных кадастровых работ			Метод определения координат	Формулы, примененные для расчета средней квадратической погрешности определения координат характерных точек границ (Mt), с подставленными в такие формулы значениями и итоговые (вычисленные) значения Mt, м
	Координаты, м		Радиус, м	Координаты, м		Радиус, м		
	X	Y	R	X	Y	R		
1	2	3	4	5	6	7	8	9
н5170	—	—	—	417001,00	1260578,17	—	Метод спутниковых геодезических измерений (определений)	$Mt = \text{SQRT}(M1^2+M2^2) = \text{SQRT}(0,6^2+0,08^2) = 0,1 \text{ м}$
н5180	—	—	—	417001,04	1260587,67	—	Метод спутниковых геодезических измерений (определений)	$Mt = \text{SQRT}(M1^2+M2^2) = \text{SQRT}(0,6^2+0,08^2) = 0,1 \text{ м}$
н5190	—	—	—	416997,27	1260587,63	—	Метод спутниковых геодезических измерений (определений)	$Mt = \text{SQRT}(M1^2+M2^2) = \text{SQRT}(0,6^2+0,08^2) = 0,1 \text{ м}$
н5200	—	—	—	416997,27	1260592,	—	Метод спутниковых	$Mt = \text{SQRT}(M1^2+M2^2) = \text{SQRT}(0,6^2+0,08^2)$

					86		геодезических измерений (определений)	= 0,1 м
н521О	—	—	—	416989,66	1260592,94	—	Метод спутниковых геодезических измерений (определений)	$Mt = \text{SQRT}(M1^2+M2^2) = \text{SQRT}(0,6^2+0,08^2)$ = 0,1 м
н522О	—	—	—	416989,44	1260578,31	—	Метод спутниковых геодезических измерений (определений)	$Mt = \text{SQRT}(M1^2+M2^2) = \text{SQRT}(0,6^2+0,08^2)$ = 0,1 м
н517О	—	—	—	417001,00	1260578,17	—	Метод спутниковых геодезических измерений (определений)	$Mt = \text{SQRT}(M1^2+M2^2) = \text{SQRT}(0,6^2+0,08^2)$ = 0,1 м
100	417007,06	1260579,5 2	—	—	—	—	Метод спутниковых геодезических измерений (определений)	$Mt = \text{SQRT}(M1^2+M2^2) = \text{SQRT}(0,6^2+0,08^2)$ = 0,1 м
101	417007,01	1260589,2 7	—	—	—	—	Метод спутниковых геодезических измерений (определений)	$Mt = \text{SQRT}(M1^2+M2^2) = \text{SQRT}(0,6^2+0,08^2)$ = 0,1 м
102	417002,98	1260589,2 8	—	—	—	—	Метод спутниковых геодезических измерений (определений)	$Mt = \text{SQRT}(M1^2+M2^2) = \text{SQRT}(0,6^2+0,08^2)$ = 0,1 м
103	417002,97	1260594,0 7	—	—	—	—	Метод спутниковых геодезических измерений (определений)	$Mt = \text{SQRT}(M1^2+M2^2) = \text{SQRT}(0,6^2+0,08^2)$ = 0,1 м
104	416995,57	1260594,0 6	—	—	—	—	Метод спутниковых геодезических измерений (определений)	$Mt = \text{SQRT}(M1^2+M2^2) = \text{SQRT}(0,6^2+0,08^2)$ = 0,1 м
105	416995,63	1260579,5 0	—	—	—	—	Метод спутниковых геодезических измерений	$Mt = \text{SQRT}(M1^2+M2^2) = \text{SQRT}(0,6^2+0,08^2)$ = 0,1 м

							(определений)	
--	--	--	--	--	--	--	---------------	--

**2. Иные сведения об объекте недвижимости с кадастровым номером 31:12:0702007:695**

1. —

**3. Пояснения к сведениям об объекте недвижимости с кадастровым номером 31:12:0702007:695**

1.

**1. Сведения о характерных точках контура \_\_\_\_\_ здание \_\_\_\_\_ с кадастровым номером 31:12:0702007:713**  
вид объекта недвижимости (здание, сооружение, объект незавершенного строительства)

Система координат МСК-31							Зона № 1	
Обозначение характерных точек контура	Содержатся в Едином государственном реестре недвижимости			Определены в ходе выполнения комплексных кадастровых работ			Метод определения координат	Формулы, примененные для расчета средней квадратической погрешности определения координат характерных точек границ (M <sub>t</sub> ), с подставленными в такие формулы значениями и итоговые (вычисленные) значения M <sub>t</sub> , м
	Координаты, м		Радиус, м	Координаты, м		Радиус, м		
	X	Y	R	X	Y	R		
1	2	3	4	5	6	7	8	9
н5230	—	—	—	416883,85	1260445,96	—	Метод спутниковых геодезических измерений (определений)	$M_t = \text{SQRT}(M_1^2 + M_2^2) = \text{SQRT}(0,6^2 + 0,08^2) = 0,1 \text{ м}$
н5240	—	—	—	416883,60	1260460,94	—	Метод спутниковых геодезических измерений (определений)	$M_t = \text{SQRT}(M_1^2 + M_2^2) = \text{SQRT}(0,6^2 + 0,08^2) = 0,1 \text{ м}$
н5250	—	—	—	416872,46	1260460,77	—	Метод спутниковых геодезических измерений (определений)	$M_t = \text{SQRT}(M_1^2 + M_2^2) = \text{SQRT}(0,6^2 + 0,08^2) = 0,1 \text{ м}$
н5260	—	—	—	416872,59	1260455,83	—	Метод спутниковых геодезических измерений (определений)	$M_t = \text{SQRT}(M_1^2 + M_2^2) = \text{SQRT}(0,6^2 + 0,08^2) = 0,1 \text{ м}$
н5270	—	—	—	416874,08	1260455,83	—	Метод спутниковых геодезических измерений	$M_t = \text{SQRT}(M_1^2 + M_2^2) = \text{SQRT}(0,6^2 + 0,08^2) = 0,1 \text{ м}$

							(определений)	
н5280	—	—	—	416874,29	1260445,77	—	Метод спутниковых геодезических измерений (определений)	$Mt = \text{SQRT}(M1^2+M2^2) = \text{SQRT}(0,6^2+0,08^2) = 0,1 \text{ м}$
н5230	—	—	—	416883,85	1260445,96	—	Метод спутниковых геодезических измерений (определений)	$Mt = \text{SQRT}(M1^2+M2^2) = \text{SQRT}(0,6^2+0,08^2) = 0,1 \text{ м}$
106	416890,87	1260447,30	—	—	—	—	Метод спутниковых геодезических измерений (определений)	$Mt = \text{SQRT}(M1^2+M2^2) = \text{SQRT}(0,6^2+0,08^2) = 0,1 \text{ м}$
107	416891,10	1260462,45	—	—	—	—	Метод спутниковых геодезических измерений (определений)	$Mt = \text{SQRT}(M1^2+M2^2) = \text{SQRT}(0,6^2+0,08^2) = 0,1 \text{ м}$
108	416879,85	1260462,62	—	—	—	—	Метод спутниковых геодезических измерений (определений)	$Mt = \text{SQRT}(M1^2+M2^2) = \text{SQRT}(0,6^2+0,08^2) = 0,1 \text{ м}$
109	416879,78	1260457,52	—	—	—	—	Метод спутниковых геодезических измерений (определений)	$Mt = \text{SQRT}(M1^2+M2^2) = \text{SQRT}(0,6^2+0,08^2) = 0,1 \text{ м}$
110	416881,38	1260457,49	—	—	—	—	Метод спутниковых геодезических измерений (определений)	$Mt = \text{SQRT}(M1^2+M2^2) = \text{SQRT}(0,6^2+0,08^2) = 0,1 \text{ м}$
111	416881,22	1260447,45	—	—	—	—	Метод спутниковых геодезических измерений (определений)	$Mt = \text{SQRT}(M1^2+M2^2) = \text{SQRT}(0,6^2+0,08^2) = 0,1 \text{ м}$

**2. Иные сведения об объекте недвижимости с кадастровым номером 31:12:0702007:713**

1. —



**3. Пояснения к сведениям об объекте недвижимости с кадастровым номером 31:12:0702007:713**

1.

**1. Сведения о характерных точках контура \_\_\_\_\_ здание \_\_\_\_\_ с кадастровым номером 31:12:0702007:715**

вид объекта недвижимости (здание, сооружение, объект незавершенного строительства)

**Система координат МСК-31**

**Зона № 1**

Обозначение характерных точек контура	Содержатся в Едином государственном реестре недвижимости			Определены в ходе выполнения комплексных кадастровых работ			Метод определения координат	Формулы, примененные для расчета средней квадратической погрешности определения координат характерных точек границ (M <sub>t</sub> ), с подставленными в такие формулы значениями и итоговые (вычисленные) значения M <sub>t</sub> , м
	Координаты, м		Радиус, м	Координаты, м		Радиус, м		
	X	Y	R	X	Y	R		
1	2	3	4	5	6	7	8	9
н4150	—	—	—	416888,30	1260686,22	—	—	—
н4160	—	—	—	416888,40	1260704,08	—	—	—
н4170	—	—	—	416881,25	1260704,12	—	—	—
н5290	—	—	—	416881,20	1260698,81	—	—	—
н5300	—	—	—	416878,45	1260698,80	—	—	—
н5310	—	—	—	416878,42	1260695,41	—	—	—
н5320	—	—	—	416876,05	1260695,38	—	—	—
н5330	—	—	—	416876,01	1260692,09	—	—	—
н5340	—	—	—	416874,96	1260692,05	—	—	—
н5350	—	—	—	416873,46	1260690,59	—	—	—
н5360	—	—	—	416873,46	1260687,67	—	—	—
н5370	—	—	—	416874,90	1260686,	—	—	—

					22			
н4150	—	—	—	416888,30	1260686,22	—	—	—
112	416887,80	1260685,98	—	—	—	—	Метод спутниковых геодезических измерений (определений)	$Mt = \text{SQRT}(M1^2+M2^2) = \text{SQRT}(0,6^2+0,08^2) = 0,1 \text{ м}$
113	416887,90	1260703,84	—	—	—	—	Метод спутниковых геодезических измерений (определений)	$Mt = \text{SQRT}(M1^2+M2^2) = \text{SQRT}(0,6^2+0,08^2) = 0,1 \text{ м}$
114	416880,75	1260703,88	—	—	—	—	Метод спутниковых геодезических измерений (определений)	$Mt = \text{SQRT}(M1^2+M2^2) = \text{SQRT}(0,6^2+0,08^2) = 0,1 \text{ м}$
115	416880,70	1260698,57	—	—	—	—	Метод спутниковых геодезических измерений (определений)	$Mt = \text{SQRT}(M1^2+M2^2) = \text{SQRT}(0,6^2+0,08^2) = 0,1 \text{ м}$
116	416877,95	1260698,56	—	—	—	—	Метод спутниковых геодезических измерений (определений)	$Mt = \text{SQRT}(M1^2+M2^2) = \text{SQRT}(0,6^2+0,08^2) = 0,1 \text{ м}$
117	416877,92	1260695,17	—	—	—	—	Метод спутниковых геодезических измерений (определений)	$Mt = \text{SQRT}(M1^2+M2^2) = \text{SQRT}(0,6^2+0,08^2) = 0,1 \text{ м}$
118	416875,55	1260695,14	—	—	—	—	Метод спутниковых геодезических измерений (определений)	$Mt = \text{SQRT}(M1^2+M2^2) = \text{SQRT}(0,6^2+0,08^2) = 0,1 \text{ м}$
119	416875,51	1260691,85	—	—	—	—	Метод спутниковых геодезических измерений (определений)	$Mt = \text{SQRT}(M1^2+M2^2) = \text{SQRT}(0,6^2+0,08^2) = 0,1 \text{ м}$
120	416874,46	1260691,81	—	—	—	—	Метод спутниковых геодезических измерений	$Mt = \text{SQRT}(M1^2+M2^2) = \text{SQRT}(0,6^2+0,08^2) = 0,1 \text{ м}$

							(определений)	
121	416872,96	1260690,3 5	—	—	—	—	Метод спутниковых геодезических измерений (определений)	$M_t = \text{SQRT}(M_1^2 + M_2^2) = \text{SQRT}(0,6^2 + 0,08^2) = 0,1 \text{ м}$
122	416872,96	1260687,4 3	—	—	—	—	Метод спутниковых геодезических измерений (определений)	$M_t = \text{SQRT}(M_1^2 + M_2^2) = \text{SQRT}(0,6^2 + 0,08^2) = 0,1 \text{ м}$
123	416874,40	1260685,9 8	—	—	—	—	Метод спутниковых геодезических измерений (определений)	$M_t = \text{SQRT}(M_1^2 + M_2^2) = \text{SQRT}(0,6^2 + 0,08^2) = 0,1 \text{ м}$

**2. Иные сведения об объекте недвижимости с кадастровым номером 31:12:0702007:715**

1. —

**3. Пояснения к сведениям об объекте недвижимости с кадастровым номером 31:12:0702007:715**

1.

**1. Сведения о характерных точках контура \_\_\_\_\_ здание \_\_\_\_\_ с кадастровым номером 31:12:0702007:722**

вид объекта недвижимости (здание, сооружение, объект незавершенного строительства)

**Система координат МСК-31**

**Зона № 1**

Обозначение характерных точек контура	Содержатся в Едином государственном реестре недвижимости			Определены в ходе выполнения комплексных кадастровых работ			Метод определения координат	Формулы, примененные для расчета средней квадратической погрешности определения координат характерных точек границ ( $M_t$ ), с подставленными в такие формулы значениями и итоговые (вычисленные) значения $M_t$ , м
	Координаты, м		Радиус, м	Координаты, м		Радиус, м		
	X	Y	R	X	Y	R		
1	2	3	4	5	6	7	8	9
н4520	—	—	—	417008,38	1260699,10	—	Метод спутниковых геодезических измерений (определений)	$M_t = \text{SQRT}(M_1^2 + M_2^2) = \text{SQRT}(0,6^2 + 0,08^2) = 0,1 \text{ м}$
н5410	—	—	—	417008,29	1260713,26	—	Метод спутниковых геодезических измерений	$M_t = \text{SQRT}(M_1^2 + M_2^2) = \text{SQRT}(0,6^2 + 0,08^2) = 0,1 \text{ м}$

							(определений)	
н5420	—	—	—	417003,50	1260713, 33	—	Метод спутниковых геодезических измерений (определений)	$Mt = \text{SQRT}(M1^2+M2^2) = \text{SQRT}(0,6^2+0,08^2) = 0,1 \text{ м}$
н5430	—	—	—	417003,50	1260712, 11	—	Метод спутниковых геодезических измерений (определений)	$Mt = \text{SQRT}(M1^2+M2^2) = \text{SQRT}(0,6^2+0,08^2) = 0,1 \text{ м}$
н5440	—	—	—	416996,27	1260712, 11	—	Метод спутниковых геодезических измерений (определений)	$Mt = \text{SQRT}(M1^2+M2^2) = \text{SQRT}(0,6^2+0,08^2) = 0,1 \text{ м}$
н5450	—	—	—	416994,68	1260710, 51	—	Метод спутниковых геодезических измерений (определений)	$Mt = \text{SQRT}(M1^2+M2^2) = \text{SQRT}(0,6^2+0,08^2) = 0,1 \text{ м}$
н5460	—	—	—	416994,71	1260708, 03	—	Метод спутниковых геодезических измерений (определений)	$Mt = \text{SQRT}(M1^2+M2^2) = \text{SQRT}(0,6^2+0,08^2) = 0,1 \text{ м}$
н5470	—	—	—	416996,28	1260706, 33	—	Метод спутниковых геодезических измерений (определений)	$Mt = \text{SQRT}(M1^2+M2^2) = \text{SQRT}(0,6^2+0,08^2) = 0,1 \text{ м}$
н5480	—	—	—	416996,35	1260701, 19	—	Метод спутниковых геодезических измерений (определений)	$Mt = \text{SQRT}(M1^2+M2^2) = \text{SQRT}(0,6^2+0,08^2) = 0,1 \text{ м}$
н5490	—	—	—	417003,41	1260701, 17	—	Метод спутниковых геодезических измерений (определений)	$Mt = \text{SQRT}(M1^2+M2^2) = \text{SQRT}(0,6^2+0,08^2) = 0,1 \text{ м}$
н5500	—	—	—	417003,43	1260698, 97	—	Метод спутниковых геодезических измерений (определений)	$Mt = \text{SQRT}(M1^2+M2^2) = \text{SQRT}(0,6^2+0,08^2) = 0,1 \text{ м}$
н4520	—	—	—	417008,38	1260699,	—	Метод спутниковых	$Mt = \text{SQRT}(M1^2+M2^2) = \text{SQRT}(0,6^2+0,08^2)$

					10		геодезических измерений (определений)	= 0,1 м
124	417010,44	1260699,0 6	—	—	—	—	Метод спутниковых геодезических измерений (определений)	$Mt = \text{SQRT}(M1^2+M2^2) = \text{SQRT}(0,6^2+0,08^2)$ = 0,1 м
125	417010,50	1260713,5 3	—	—	—	—	Метод спутниковых геодезических измерений (определений)	$Mt = \text{SQRT}(M1^2+M2^2) = \text{SQRT}(0,6^2+0,08^2)$ = 0,1 м
126	417004,74	1260713,5 7	—	—	—	—	Метод спутниковых геодезических измерений (определений)	$Mt = \text{SQRT}(M1^2+M2^2) = \text{SQRT}(0,6^2+0,08^2)$ = 0,1 м
127	417004,73	1260712,4 3	—	—	—	—	Метод спутниковых геодезических измерений (определений)	$Mt = \text{SQRT}(M1^2+M2^2) = \text{SQRT}(0,6^2+0,08^2)$ = 0,1 м
128	416997,43	1260712,4 8	—	—	—	—	Метод спутниковых геодезических измерений (определений)	$Mt = \text{SQRT}(M1^2+M2^2) = \text{SQRT}(0,6^2+0,08^2)$ = 0,1 м
129	416995,80	1260710,6 7	—	—	—	—	Метод спутниковых геодезических измерений (определений)	$Mt = \text{SQRT}(M1^2+M2^2) = \text{SQRT}(0,6^2+0,08^2)$ = 0,1 м
130	416995,85	1260708,3 3	—	—	—	—	Метод спутниковых геодезических измерений (определений)	$Mt = \text{SQRT}(M1^2+M2^2) = \text{SQRT}(0,6^2+0,08^2)$ = 0,1 м
131	416997,32	1260706,6 1	—	—	—	—	Метод спутниковых геодезических измерений (определений)	$Mt = \text{SQRT}(M1^2+M2^2) = \text{SQRT}(0,6^2+0,08^2)$ = 0,1 м
132	416997,37	1260701,5 0	—	—	—	—	Метод спутниковых геодезических измерений	$Mt = \text{SQRT}(M1^2+M2^2) = \text{SQRT}(0,6^2+0,08^2)$ = 0,1 м

							(определений)	
133	417004,60	1260701,4 3	—	—	—	—	Метод спутниковых геодезических измерений (определений)	$M_t = \text{SQRT}(M_1^2 + M_2^2) = \text{SQRT}(0,6^2 + 0,08^2) = 0,1 \text{ м}$
134	417004,63	1260699,1 0	—	—	—	—	Метод спутниковых геодезических измерений (определений)	$M_t = \text{SQRT}(M_1^2 + M_2^2) = \text{SQRT}(0,6^2 + 0,08^2) = 0,1 \text{ м}$

**2. Иные сведения об объекте недвижимости с кадастровым номером 31:12:0702007:722**

1. —

**3. Пояснения к сведениям об объекте недвижимости с кадастровым номером 31:12:0702007:722**

1.

**1. Сведения о характерных точках контура \_\_\_\_\_ здание с кадастровым номером 31:12:0702007:723**

вид объекта недвижимости (здание, сооружение, объект незавершенного строительства)

**Система координат МСК-31**

**Зона № 1**

Обозначение характерных точек контура	Содержатся в Едином государственном реестре недвижимости			Определены в ходе выполнения комплексных кадастровых работ			Метод определения координат	Формулы, примененные для расчета средней квадратической погрешности определения координат характерных точек границ ( $M_t$ ), с подставленными в такие формулы значениями и итоговые (вычисленные) значения $M_t$ , м
	Координаты, м		Радиус, м	Координаты, м		Радиус, м		
	X	Y	R	X	Y	R		
1	2	3	4	5	6	7	8	9
н5530	—	—	—	416949,34	1261565,97	—	Метод спутниковых геодезических измерений (определений)	$M_t = \text{SQRT}(M_1^2 + M_2^2) = \text{SQRT}(0,6^2 + 0,08^2) = 0,1 \text{ м}$
н5540	—	—	—	416953,65	1261582,21	—	Метод спутниковых геодезических измерений (определений)	$M_t = \text{SQRT}(M_1^2 + M_2^2) = \text{SQRT}(0,6^2 + 0,08^2) = 0,1 \text{ м}$
н5550	—	—	—	416937,78	1261586,46	—	Метод спутниковых геодезических измерений	$M_t = \text{SQRT}(M_1^2 + M_2^2) = \text{SQRT}(0,6^2 + 0,08^2) = 0,1 \text{ м}$

							(определений)	
138	416934,65	1261570,6 4	—	416934,65	1261570, 64	—	Метод спутниковых геодезических измерений (определений)	$M_t = \text{SQRT}(M_1^2 + M_2^2) = \text{SQRT}(0,6^2 + 0,08^2) = 0,1 \text{ м}$
135	416949,85	1261566,0 0	—	—	—	—	Метод спутниковых геодезических измерений (определений)	$M_t = \text{SQRT}(M_1^2 + M_2^2) = \text{SQRT}(0,6^2 + 0,08^2) = 0,1 \text{ м}$
136	416954,67	1261581,5 8	—	—	—	—	Метод спутниковых геодезических измерений (определений)	$M_t = \text{SQRT}(M_1^2 + M_2^2) = \text{SQRT}(0,6^2 + 0,08^2) = 0,1 \text{ м}$
137	416939,41	1261586,2 3	—	—	—	—	Метод спутниковых геодезических измерений (определений)	$M_t = \text{SQRT}(M_1^2 + M_2^2) = \text{SQRT}(0,6^2 + 0,08^2) = 0,1 \text{ м}$
h553O	—	—	—	416949,34	1261565, 97	—	Метод спутниковых геодезических измерений (определений)	$M_t = \text{SQRT}(M_1^2 + M_2^2) = \text{SQRT}(0,6^2 + 0,08^2) = 0,1 \text{ м}$

**2. Иные сведения об объекте недвижимости с кадастровым номером 31:12:0702007:723**

1. —

**3. Пояснения к сведениям об объекте недвижимости с кадастровым номером 31:12:0702007:723**

1.

**1. Сведения о характерных точках контура \_\_\_\_\_ здание \_\_\_\_\_ с кадастровым номером 31:12:0702007:810**

вид объекта недвижимости (здание, сооружение, объект незавершенного строительства)

**Система координат МСК-31**

**Зона № 1**

Обозначение характерных точек контура	Содержатся в Едином государственном реестре недвижимости			Определены в ходе выполнения комплексных кадастровых работ			Метод определения координат	Формулы, примененные для расчета средней квадратической погрешности определения координат характерных точек границ ( $M_t$ ), с подставленными в такие формулы значениями и итоговые (вычисленные) значения $M_t$ , м
	Координаты, м		Радиус, м	Координаты, м		Радиус, м		
	X	Y	R	X	Y	R		

1	2	3	4	5	6	7	8	9
н589О	—	—	—	417279,58	1261612,02	—	Метод спутниковых геодезических измерений (определений)	$Mt = \text{SQRT}(M1^2+M2^2) = \text{SQRT}(0,6^2+0,08^2) = 0,1 \text{ м}$
н54О	—	—	—	417283,81	1261618,20	—	Метод спутниковых геодезических измерений (определений)	$Mt = \text{SQRT}(M1^2+M2^2) = \text{SQRT}(0,6^2+0,08^2) = 0,1 \text{ м}$
н61О	—	—	—	417275,82	1261623,67	—	Метод спутниковых геодезических измерений (определений)	$Mt = \text{SQRT}(M1^2+M2^2) = \text{SQRT}(0,6^2+0,08^2) = 0,1 \text{ м}$
н590О	—	—	—	417274,99	1261622,46	—	Метод спутниковых геодезических измерений (определений)	$Mt = \text{SQRT}(M1^2+M2^2) = \text{SQRT}(0,6^2+0,08^2) = 0,1 \text{ м}$
н591О	—	—	—	417271,85	1261624,61	—	Метод спутниковых геодезических измерений (определений)	$Mt = \text{SQRT}(M1^2+M2^2) = \text{SQRT}(0,6^2+0,08^2) = 0,1 \text{ м}$
н592О	—	—	—	417267,79	1261618,68	—	Метод спутниковых геодезических измерений (определений)	$Mt = \text{SQRT}(M1^2+M2^2) = \text{SQRT}(0,6^2+0,08^2) = 0,1 \text{ м}$
н593О	—	—	—	417276,99	1261612,38	—	Метод спутниковых геодезических измерений (определений)	$Mt = \text{SQRT}(M1^2+M2^2) = \text{SQRT}(0,6^2+0,08^2) = 0,1 \text{ м}$
н594О	—	—	—	417277,64	1261613,34	—	Метод спутниковых геодезических измерений (определений)	$Mt = \text{SQRT}(M1^2+M2^2) = \text{SQRT}(0,6^2+0,08^2) = 0,1 \text{ м}$
н589О	—	—	—	417279,58	1261612,02	—	Метод спутниковых геодезических измерений (определений)	$Mt = \text{SQRT}(M1^2+M2^2) = \text{SQRT}(0,6^2+0,08^2) = 0,1 \text{ м}$
139	417278,39	1261611,8	—	—	—	—	Метод спутниковых	$Mt = \text{SQRT}(M1^2+M2^2) = \text{SQRT}(0,6^2+0,08^2)$



		2					геодезических измерений (определений)	= 0,1 м
140	417282,62	1261618,00	—	—	—	—	Метод спутниковых геодезических измерений (определений)	$Mt = \text{SQRT}(M1^2+M2^2) = \text{SQRT}(0,6^2+0,08^2)$ = 0,1 м
141	417274,63	1261623,47	—	—	—	—	Метод спутниковых геодезических измерений (определений)	$Mt = \text{SQRT}(M1^2+M2^2) = \text{SQRT}(0,6^2+0,08^2)$ = 0,1 м
142	417273,80	1261622,26	—	—	—	—	Метод спутниковых геодезических измерений (определений)	$Mt = \text{SQRT}(M1^2+M2^2) = \text{SQRT}(0,6^2+0,08^2)$ = 0,1 м
143	417270,66	1261624,41	—	—	—	—	Метод спутниковых геодезических измерений (определений)	$Mt = \text{SQRT}(M1^2+M2^2) = \text{SQRT}(0,6^2+0,08^2)$ = 0,1 м
144	417266,60	1261618,48	—	—	—	—	Метод спутниковых геодезических измерений (определений)	$Mt = \text{SQRT}(M1^2+M2^2) = \text{SQRT}(0,6^2+0,08^2)$ = 0,1 м
145	417275,80	1261612,18	—	—	—	—	Метод спутниковых геодезических измерений (определений)	$Mt = \text{SQRT}(M1^2+M2^2) = \text{SQRT}(0,6^2+0,08^2)$ = 0,1 м
146	417276,45	1261613,14	—	—	—	—	Метод спутниковых геодезических измерений (определений)	$Mt = \text{SQRT}(M1^2+M2^2) = \text{SQRT}(0,6^2+0,08^2)$ = 0,1 м

**2. Иные сведения об объекте недвижимости с кадастровым номером 31:12:0702007:810**

1. —

**3. Пояснения к сведениям об объекте недвижимости с кадастровым номером 31:12:0702007:810**

1.

## 1. Сведения о характерных точках контура

здание

с кадастровым номером 31:12:0702007:816

вид объекта недвижимости (здание, сооружение, объект незавершенного строительства)

## Система координат МСК-31

Зона № 1

Обозначение характерных точек контура	Содержатся в Едином государственном реестре недвижимости			Определены в ходе выполнения комплексных кадастровых работ			Метод определения координат	Формулы, примененные для расчета средней квадратической погрешности определения координат характерных точек границ (M <sub>t</sub> ), с подставленными в такие формулы значениями и итоговые (вычисленные) значения M <sub>t</sub> , м
	Координаты, м		Радиус, м	Координаты, м		Радиус, м		
	X	Y	R	X	Y	R		
1	2	3	4	5	6	7	8	9
н5950	—	—	—	417000,00	1260635, 36	—	Метод спутниковых геодезических измерений (определений)	$M_t = \text{SQRT}(M_1^2 + M_2^2) = \text{SQRT}(0,6^2 + 0,08^2)$ = 0,1 м
н5960	—	—	—	417000,06	1260652, 65	—	Метод спутниковых геодезических измерений (определений)	$M_t = \text{SQRT}(M_1^2 + M_2^2) = \text{SQRT}(0,6^2 + 0,08^2)$ = 0,1 м
н5970	—	—	—	416990,27	1260652, 63	—	Метод спутниковых геодезических измерений (определений)	$M_t = \text{SQRT}(M_1^2 + M_2^2) = \text{SQRT}(0,6^2 + 0,08^2)$ = 0,1 м
н5980	—	—	—	416990,35	1260648, 68	—	Метод спутниковых геодезических измерений (определений)	$M_t = \text{SQRT}(M_1^2 + M_2^2) = \text{SQRT}(0,6^2 + 0,08^2)$ = 0,1 м
н5990	—	—	—	416988,57	1260647, 76	—	Метод спутниковых геодезических измерений (определений)	$M_t = \text{SQRT}(M_1^2 + M_2^2) = \text{SQRT}(0,6^2 + 0,08^2)$ = 0,1 м
н6000	—	—	—	416988,54	1260645, 77	—	Метод спутниковых геодезических измерений (определений)	$M_t = \text{SQRT}(M_1^2 + M_2^2) = \text{SQRT}(0,6^2 + 0,08^2)$ = 0,1 м
н6010	—	—	—	416990,39	1260644, 65	—	Метод спутниковых геодезических измерений	$M_t = \text{SQRT}(M_1^2 + M_2^2) = \text{SQRT}(0,6^2 + 0,08^2)$ = 0,1 м

							(определений)	
н602О	—	—	—	416990,39	1260641,89	—	Метод спутниковых геодезических измерений (определений)	$Mt = \text{SQRT}(M1^2+M2^2) = \text{SQRT}(0,6^2+0,08^2) = 0,1 \text{ м}$
н603О	—	—	—	416988,61	1260640,82	—	Метод спутниковых геодезических измерений (определений)	$Mt = \text{SQRT}(M1^2+M2^2) = \text{SQRT}(0,6^2+0,08^2) = 0,1 \text{ м}$
н604О	—	—	—	416988,65	1260638,56	—	Метод спутниковых геодезических измерений (определений)	$Mt = \text{SQRT}(M1^2+M2^2) = \text{SQRT}(0,6^2+0,08^2) = 0,1 \text{ м}$
н605О	—	—	—	416990,45	1260637,49	—	Метод спутниковых геодезических измерений (определений)	$Mt = \text{SQRT}(M1^2+M2^2) = \text{SQRT}(0,6^2+0,08^2) = 0,1 \text{ м}$
н606О	—	—	—	416994,10	1260637,58	—	Метод спутниковых геодезических измерений (определений)	$Mt = \text{SQRT}(M1^2+M2^2) = \text{SQRT}(0,6^2+0,08^2) = 0,1 \text{ м}$
н607О	—	—	—	416994,13	1260635,36	—	Метод спутниковых геодезических измерений (определений)	$Mt = \text{SQRT}(M1^2+M2^2) = \text{SQRT}(0,6^2+0,08^2) = 0,1 \text{ м}$
н595О	—	—	—	417000,00	1260635,36	—	Метод спутниковых геодезических измерений (определений)	$Mt = \text{SQRT}(M1^2+M2^2) = \text{SQRT}(0,6^2+0,08^2) = 0,1 \text{ м}$
147	417001,45	1260635,96	—	—	—	—	Метод спутниковых геодезических измерений (определений)	$Mt = \text{SQRT}(M1^2+M2^2) = \text{SQRT}(0,6^2+0,08^2) = 0,1 \text{ м}$
148	417001,58	1260653,63	—	—	—	—	Метод спутниковых геодезических измерений (определений)	$Mt = \text{SQRT}(M1^2+M2^2) = \text{SQRT}(0,6^2+0,08^2) = 0,1 \text{ м}$
149	416991,91	1260653,6	—	—	—	—	Метод спутниковых	$Mt = \text{SQRT}(M1^2+M2^2) = \text{SQRT}(0,6^2+0,08^2)$

		9					геодезических измерений (определений)	= 0,1 м
150	416991,88	1260649,5 3	—	—	—	—	Метод спутниковых геодезических измерений (определений)	$Mt = \text{SQRT}(M1^2+M2^2) = \text{SQRT}(0,6^2+0,08^2)$ = 0,1 м
151	416990,17	1260648,5 2	—	—	—	—	Метод спутниковых геодезических измерений (определений)	$Mt = \text{SQRT}(M1^2+M2^2) = \text{SQRT}(0,6^2+0,08^2)$ = 0,1 м
152	416990,17	1260646,6 2	—	—	—	—	Метод спутниковых геодезических измерений (определений)	$Mt = \text{SQRT}(M1^2+M2^2) = \text{SQRT}(0,6^2+0,08^2)$ = 0,1 м
153	416991,85	1260645,4 4	—	—	—	—	Метод спутниковых геодезических измерений (определений)	$Mt = \text{SQRT}(M1^2+M2^2) = \text{SQRT}(0,6^2+0,08^2)$ = 0,1 м
154	416991,83	1260642,6 3	—	—	—	—	Метод спутниковых геодезических измерений (определений)	$Mt = \text{SQRT}(M1^2+M2^2) = \text{SQRT}(0,6^2+0,08^2)$ = 0,1 м
155	416990,14	1260641,6 9	—	—	—	—	Метод спутниковых геодезических измерений (определений)	$Mt = \text{SQRT}(M1^2+M2^2) = \text{SQRT}(0,6^2+0,08^2)$ = 0,1 м
156	416990,10	1260639,7 0	—	—	—	—	Метод спутниковых геодезических измерений (определений)	$Mt = \text{SQRT}(M1^2+M2^2) = \text{SQRT}(0,6^2+0,08^2)$ = 0,1 м
157	416991,79	1260638,3 5	—	—	—	—	Метод спутниковых геодезических измерений (определений)	$Mt = \text{SQRT}(M1^2+M2^2) = \text{SQRT}(0,6^2+0,08^2)$ = 0,1 м
158	416995,53	1260638,3 7	—	—	—	—	Метод спутниковых геодезических измерений	$Mt = \text{SQRT}(M1^2+M2^2) = \text{SQRT}(0,6^2+0,08^2)$ = 0,1 м

							(определений)	
159	416995,52	1260635,9 9	—	—	—	—	Метод спутниковых геодезических измерений (определений)	$M_t = \text{SQRT}(M_1^2 + M_2^2) = \text{SQRT}(0,6^2 + 0,08^2) = 0,1 \text{ м}$

**2. Иные сведения об объекте недвижимости с кадастровым номером 31:12:0702007:816**

1. —

**3. Пояснения к сведениям об объекте недвижимости с кадастровым номером 31:12:0702007:816**

1.

**1. Сведения о характерных точках контура \_\_\_\_\_ здание с кадастровым номером 31:12:0702007:820**

вид объекта недвижимости (здание, сооружение, объект незавершенного строительства)

**Система координат МСК-31**

**Зона № 1**

Обозначение характерных точек контура	Содержатся в Едином государственном реестре недвижимости			Определены в ходе выполнения комплексных кадастровых работ			Метод определения координат	Формулы, примененные для расчета средней квадратической погрешности определения координат характерных точек границ ( $M_t$ ), с подставленными в такие формулы значениями и итоговые (вычисленные) значения $M_t$ , м
	Координаты, м		Радиус, м	Координаты, м		Радиус, м		
	X	Y	R	X	Y	R		
1	2	3	4	5	6	7	8	9
н3880	—	—	—	417087,46	1260461,51	—	Метод спутниковых геодезических измерений (определений)	$M_t = \text{SQRT}(M_1^2 + M_2^2) = \text{SQRT}(0,6^2 + 0,08^2) = 0,1 \text{ м}$
н3890	—	—	—	417087,43	1260472,58	—	Метод спутниковых геодезических измерений (определений)	$M_t = \text{SQRT}(M_1^2 + M_2^2) = \text{SQRT}(0,6^2 + 0,08^2) = 0,1 \text{ м}$
н9240	—	—	—	417075,81	1260472,59	—	Метод спутниковых геодезических измерений (определений)	$M_t = \text{SQRT}(M_1^2 + M_2^2) = \text{SQRT}(0,6^2 + 0,08^2) = 0,1 \text{ м}$
н9250	—	—	—	417075,86	1260458,53	—	Метод спутниковых геодезических измерений	$M_t = \text{SQRT}(M_1^2 + M_2^2) = \text{SQRT}(0,6^2 + 0,08^2) = 0,1 \text{ м}$

							(определений)	
н9260	—	—	—	417082,69	1260458,53	—	Метод спутниковых геодезических измерений (определений)	$Mt = \text{SQRT}(M1^2+M2^2) = \text{SQRT}(0,6^2+0,08^2) = 0,1 \text{ м}$
н9270	—	—	—	417082,68	1260461,51	—	Метод спутниковых геодезических измерений (определений)	$Mt = \text{SQRT}(M1^2+M2^2) = \text{SQRT}(0,6^2+0,08^2) = 0,1 \text{ м}$
н3880	—	—	—	417087,46	1260461,51	—	Метод спутниковых геодезических измерений (определений)	$Mt = \text{SQRT}(M1^2+M2^2) = \text{SQRT}(0,6^2+0,08^2) = 0,1 \text{ м}$
405	417083,44	1260461,1 2	—	—	—	—	Метод спутниковых геодезических измерений (определений)	$Mt = \text{SQRT}(M1^2+M2^2) = \text{SQRT}(0,6^2+0,08^2) = 0,1 \text{ м}$
406	417083,41	1260472,1 9	—	—	—	—	Метод спутниковых геодезических измерений (определений)	$Mt = \text{SQRT}(M1^2+M2^2) = \text{SQRT}(0,6^2+0,08^2) = 0,1 \text{ м}$
407	417071,79	1260472,2 0	—	—	—	—	Метод спутниковых геодезических измерений (определений)	$Mt = \text{SQRT}(M1^2+M2^2) = \text{SQRT}(0,6^2+0,08^2) = 0,1 \text{ м}$
408	417071,84	1260458,1 4	—	—	—	—	Метод спутниковых геодезических измерений (определений)	$Mt = \text{SQRT}(M1^2+M2^2) = \text{SQRT}(0,6^2+0,08^2) = 0,1 \text{ м}$
409	417078,67	1260458,1 4	—	—	—	—	Метод спутниковых геодезических измерений (определений)	$Mt = \text{SQRT}(M1^2+M2^2) = \text{SQRT}(0,6^2+0,08^2) = 0,1 \text{ м}$
410	417078,66	1260461,1 2	—	—	—	—	Метод спутниковых геодезических измерений (определений)	$Mt = \text{SQRT}(M1^2+M2^2) = \text{SQRT}(0,6^2+0,08^2) = 0,1 \text{ м}$

**2. Иные сведения об объекте недвижимости с кадастровым номером 31:12:0702007:820**

1. —

**3. Пояснения к сведениям об объекте недвижимости с кадастровым номером 31:12:0702007:820**

1.

**1. Сведения о характерных точках контура \_\_\_\_\_ здание \_\_\_\_\_ с кадастровым номером 31:12:0702007:821**

вид объекта недвижимости (здание, сооружение, объект незавершенного строительства)

**Система координат МСК-31**

**Зона № 1**

Обозначение характерных точек контура	Содержатся в Едином государственном реестре недвижимости			Определены в ходе выполнения комплексных кадастровых работ			Метод определения координат	Формулы, примененные для расчета средней квадратической погрешности определения координат характерных точек границ (M <sub>t</sub> ), с подставленными в такие формулы значениями и итоговые (вычисленные) значения M <sub>t</sub> , м
	Координаты, м		Радиус, м	Координаты, м		Радиус, м		
	X	Y	R	X	Y	R		
1	2	3	4	5	6	7	8	9
н6080	—	—	—	416884,77	1260659, 09	—	Метод спутниковых геодезических измерений (определений)	$M_t = \text{SQRT}(M_1^2 + M_2^2) = \text{SQRT}(0,6^2 + 0,08^2)$ = 0,1 м
н6090	—	—	—	416884,59	1260675, 17	—	Метод спутниковых геодезических измерений (определений)	$M_t = \text{SQRT}(M_1^2 + M_2^2) = \text{SQRT}(0,6^2 + 0,08^2)$ = 0,1 м
н6100	—	—	—	416875,04	1260675, 08	—	Метод спутниковых геодезических измерений (определений)	$M_t = \text{SQRT}(M_1^2 + M_2^2) = \text{SQRT}(0,6^2 + 0,08^2)$ = 0,1 м
н6110	—	—	—	416875,05	1260668, 68	—	Метод спутниковых геодезических измерений (определений)	$M_t = \text{SQRT}(M_1^2 + M_2^2) = \text{SQRT}(0,6^2 + 0,08^2)$ = 0,1 м
н6120	—	—	—	416873,05	1260668, 64	—	Метод спутниковых геодезических измерений (определений)	$M_t = \text{SQRT}(M_1^2 + M_2^2) = \text{SQRT}(0,6^2 + 0,08^2)$ = 0,1 м

н6130	—	—	—	416871,47	1260667, 32	—	Метод спутниковых геодезических измерений (определений)	$Mt = \text{SQRT}(M1^2+M2^2) = \text{SQRT}(0,6^2+0,08^2) = 0,1 \text{ м}$
н6140	—	—	—	416871,52	1260664, 82	—	Метод спутниковых геодезических измерений (определений)	$Mt = \text{SQRT}(M1^2+M2^2) = \text{SQRT}(0,6^2+0,08^2) = 0,1 \text{ м}$
н6150	—	—	—	416873,15	1260663, 53	—	Метод спутниковых геодезических измерений (определений)	$Mt = \text{SQRT}(M1^2+M2^2) = \text{SQRT}(0,6^2+0,08^2) = 0,1 \text{ м}$
н6160	—	—	—	416875,18	1260663, 52	—	Метод спутниковых геодезических измерений (определений)	$Mt = \text{SQRT}(M1^2+M2^2) = \text{SQRT}(0,6^2+0,08^2) = 0,1 \text{ м}$
н6170	—	—	—	416875,20	1260658, 98	—	Метод спутниковых геодезических измерений (определений)	$Mt = \text{SQRT}(M1^2+M2^2) = \text{SQRT}(0,6^2+0,08^2) = 0,1 \text{ м}$
н6080	—	—	—	416884,77	1260659, 09	—	Метод спутниковых геодезических измерений (определений)	$Mt = \text{SQRT}(M1^2+M2^2) = \text{SQRT}(0,6^2+0,08^2) = 0,1 \text{ м}$
160	416886,39	1260658,9 1	—	—	—	—	Метод спутниковых геодезических измерений (определений)	$Mt = \text{SQRT}(M1^2+M2^2) = \text{SQRT}(0,6^2+0,08^2) = 0,1 \text{ м}$
161	416886,50	1260675,2 1	—	—	—	—	Метод спутниковых геодезических измерений (определений)	$Mt = \text{SQRT}(M1^2+M2^2) = \text{SQRT}(0,6^2+0,08^2) = 0,1 \text{ м}$
162	416876,66	1260675,2 7	—	—	—	—	Метод спутниковых геодезических измерений (определений)	$Mt = \text{SQRT}(M1^2+M2^2) = \text{SQRT}(0,6^2+0,08^2) = 0,1 \text{ м}$
163	416876,62	1260668,5 6	—	—	—	—	Метод спутниковых геодезических измерений (определений)	$Mt = \text{SQRT}(M1^2+M2^2) = \text{SQRT}(0,6^2+0,08^2) = 0,1 \text{ м}$



							измерений (определений)	
164	416874,62	1260668,5 7	—	—	—	—	Метод спутниковых геодезических измерений (определений)	$Mt = \text{SQRT}(M1^2+M2^2) = \text{SQRT}(0,6^2+0,08^2)$ = 0,1 м
165	416873,12	1260667,1 7	—	—	—	—	Метод спутниковых геодезических измерений (определений)	$Mt = \text{SQRT}(M1^2+M2^2) = \text{SQRT}(0,6^2+0,08^2)$ = 0,1 м
166	416873,10	1260664,7 7	—	—	—	—	Метод спутниковых геодезических измерений (определений)	$Mt = \text{SQRT}(M1^2+M2^2) = \text{SQRT}(0,6^2+0,08^2)$ = 0,1 м
167	416874,58	1260663,3 2	—	—	—	—	Метод спутниковых геодезических измерений (определений)	$Mt = \text{SQRT}(M1^2+M2^2) = \text{SQRT}(0,6^2+0,08^2)$ = 0,1 м
168	416876,58	1260663,3 1	—	—	—	—	Метод спутниковых геодезических измерений (определений)	$Mt = \text{SQRT}(M1^2+M2^2) = \text{SQRT}(0,6^2+0,08^2)$ = 0,1 м
169	416876,60	1260658,9 7	—	—	—	—	Метод спутниковых геодезических измерений (определений)	$Mt = \text{SQRT}(M1^2+M2^2) = \text{SQRT}(0,6^2+0,08^2)$ = 0,1 м

**2. Иные сведения об объекте недвижимости с кадастровым номером 31:12:0702007:821**

1. —

**3. Пояснения к сведениям об объекте недвижимости с кадастровым номером 31:12:0702007:821**

1.

**1. Сведения о характерных точках контура \_\_\_\_\_ здание \_\_\_\_\_ с кадастровым номером 31:12:0702007:822**

вид объекта недвижимости (здание, сооружение, объект незавершенного строительства)

**Система координат МСК-31**

**Зона № 1**

Обозначение характерных точек контура	Содержатся в Едином государственном реестре недвижимости			Определены в ходе выполнения комплексных кадастровых работ			Метод определения координат	Формулы, примененные для расчета средней квадратической погрешности определения координат характерных точек границ (M <sub>t</sub> ), с подставленными в такие формулы значениями и итоговые (вычисленные) значения M <sub>t</sub> , м
	Координаты, м		Радиус, м	Координаты, м		Радиус, м		
	X	Y	R	X	Y	R		
1	2	3	4	5	6	7	8	9
н6180	—	—	—	416998,63	1260429, 27	—	Метод спутниковых геодезических измерений (определений)	$M_t = \text{SQRT}(M_1^2 + M_2^2) = \text{SQRT}(0,6^2 + 0,08^2)$ = 0,1 м
н6190	—	—	—	416998,62	1260433, 92	—	Метод спутниковых геодезических измерений (определений)	$M_t = \text{SQRT}(M_1^2 + M_2^2) = \text{SQRT}(0,6^2 + 0,08^2)$ = 0,1 м
н6200	—	—	—	416988,82	1260433, 92	—	Метод спутниковых геодезических измерений (определений)	$M_t = \text{SQRT}(M_1^2 + M_2^2) = \text{SQRT}(0,6^2 + 0,08^2)$ = 0,1 м
н6210	—	—	—	416988,82	1260429, 26	—	Метод спутниковых геодезических измерений (определений)	$M_t = \text{SQRT}(M_1^2 + M_2^2) = \text{SQRT}(0,6^2 + 0,08^2)$ = 0,1 м
н6180	—	—	—	416998,63	1260429, 27	—	Метод спутниковых геодезических измерений (определений)	$M_t = \text{SQRT}(M_1^2 + M_2^2) = \text{SQRT}(0,6^2 + 0,08^2)$ = 0,1 м
170	417002,77	1260430,9 9	—	—	—	—	Метод спутниковых геодезических измерений (определений)	$M_t = \text{SQRT}(M_1^2 + M_2^2) = \text{SQRT}(0,6^2 + 0,08^2)$ = 0,1 м
171	417002,76	1260435,6 4	—	—	—	—	Метод спутниковых геодезических измерений (определений)	$M_t = \text{SQRT}(M_1^2 + M_2^2) = \text{SQRT}(0,6^2 + 0,08^2)$ = 0,1 м
172	416992,96	1260435,6 4	—	—	—	—	Метод спутниковых геодезических измерений	$M_t = \text{SQRT}(M_1^2 + M_2^2) = \text{SQRT}(0,6^2 + 0,08^2)$ = 0,1 м

							(определений)	
173	416992,96	1260430,9 8	—	—	—	—	Метод спутниковых геодезических измерений (определений)	$M_t = \text{SQRT}(M_1^2 + M_2^2) = \text{SQRT}(0,6^2 + 0,08^2) = 0,1 \text{ м}$

**2. Иные сведения об объекте недвижимости с кадастровым номером 31:12:0702007:822**

1. —

**3. Пояснения к сведениям об объекте недвижимости с кадастровым номером 31:12:0702007:822**

1.

**1. Сведения о характерных точках контура \_\_\_\_\_ здание с кадастровым номером 31:12:0702007:823**

вид объекта недвижимости (здание, сооружение, объект незавершенного строительства)

**Система координат МСК-31**

**Зона № 1**

Обозначение характерных точек контура	Содержатся в Едином государственном реестре недвижимости			Определены в ходе выполнения комплексных кадастровых работ			Метод определения координат	Формулы, примененные для расчета средней квадратической погрешности определения координат характерных точек границ ( $M_t$ ), с подставленными в такие формулы значениями и итоговые (вычисленные) значения $M_t$ , м
	Координаты, м		Радиус, м	Координаты, м		Радиус, м		
	X	Y	R	X	Y	R		
1	2	3	4	5	6	7	8	9
н6220	—	—	—	416998,63	1260424,62	—	Метод спутниковых геодезических измерений (определений)	$M_t = \text{SQRT}(M_1^2 + M_2^2) = \text{SQRT}(0,6^2 + 0,08^2) = 0,1 \text{ м}$
н6180	—	—	—	416998,63	1260429,27	—	Метод спутниковых геодезических измерений (определений)	$M_t = \text{SQRT}(M_1^2 + M_2^2) = \text{SQRT}(0,6^2 + 0,08^2) = 0,1 \text{ м}$
н6210	—	—	—	416988,82	1260429,26	—	Метод спутниковых геодезических измерений (определений)	$M_t = \text{SQRT}(M_1^2 + M_2^2) = \text{SQRT}(0,6^2 + 0,08^2) = 0,1 \text{ м}$
н6230	—	—	—	416988,83	1260424,61	—	Метод спутниковых геодезических измерений	$M_t = \text{SQRT}(M_1^2 + M_2^2) = \text{SQRT}(0,6^2 + 0,08^2) = 0,1 \text{ м}$

							(определений)	
н6220	—	—	—	416998,63	1260424,62	—	Метод спутниковых геодезических измерений (определений)	$M_t = \text{SQRT}(M_1^2 + M_2^2) = \text{SQRT}(0,6^2 + 0,08^2) = 0,1 \text{ м}$
174	417002,77	1260426,34	—	—	—	—	Метод спутниковых геодезических измерений (определений)	$M_t = \text{SQRT}(M_1^2 + M_2^2) = \text{SQRT}(0,6^2 + 0,08^2) = 0,1 \text{ м}$
170	417002,77	1260430,99	—	—	—	—	Метод спутниковых геодезических измерений (определений)	$M_t = \text{SQRT}(M_1^2 + M_2^2) = \text{SQRT}(0,6^2 + 0,08^2) = 0,1 \text{ м}$
173	416992,96	1260430,98	—	—	—	—	Метод спутниковых геодезических измерений (определений)	$M_t = \text{SQRT}(M_1^2 + M_2^2) = \text{SQRT}(0,6^2 + 0,08^2) = 0,1 \text{ м}$
175	416992,97	1260426,33	—	—	—	—	Метод спутниковых геодезических измерений (определений)	$M_t = \text{SQRT}(M_1^2 + M_2^2) = \text{SQRT}(0,6^2 + 0,08^2) = 0,1 \text{ м}$

**2. Иные сведения об объекте недвижимости с кадастровым номером 31:12:0702007:823**

1. —

**3. Пояснения к сведениям об объекте недвижимости с кадастровым номером 31:12:0702007:823**

1.

**1. Сведения о характерных точках контура \_\_\_\_\_ здание \_\_\_\_\_ с кадастровым номером 31:12:0702007:828**

вид объекта недвижимости (здание, сооружение, объект незавершенного строительства)

**Система координат МСК-31**

**Зона № 1**

Обозначение характерных точек контура	Содержатся в Едином государственном реестре недвижимости			Определены в ходе выполнения комплексных кадастровых работ			Метод определения координат	Формулы, примененные для расчета средней квадратической погрешности определения координат характерных точек границ ( $M_t$ ), с подставленными в такие формулы значениями и итоговые (вычисленные) значения $M_t$ , м
	Координаты, м		Радиус, м	Координаты, м		Радиус, м		
	X	Y	R	X	Y	R		

1	2	3	4	5	6	7	8	9
н5560	—	—	—	417102,52	1261761,60	—	Метод спутниковых геодезических измерений (определений)	$Mt = \text{SQRT}(M1^2+M2^2) = \text{SQRT}(0,6^2+0,08^2) = 0,1 \text{ м}$
н6280	—	—	—	417105,60	1261769,26	—	Метод спутниковых геодезических измерений (определений)	$Mt = \text{SQRT}(M1^2+M2^2) = \text{SQRT}(0,6^2+0,08^2) = 0,1 \text{ м}$
н6290	—	—	—	417103,51	1261770,10	—	Метод спутниковых геодезических измерений (определений)	$Mt = \text{SQRT}(M1^2+M2^2) = \text{SQRT}(0,6^2+0,08^2) = 0,1 \text{ м}$
н6300	—	—	—	417104,58	1261772,74	—	Метод спутниковых геодезических измерений (определений)	$Mt = \text{SQRT}(M1^2+M2^2) = \text{SQRT}(0,6^2+0,08^2) = 0,1 \text{ м}$
н6310	—	—	—	417095,47	1261776,69	—	Метод спутниковых геодезических измерений (определений)	$Mt = \text{SQRT}(M1^2+M2^2) = \text{SQRT}(0,6^2+0,08^2) = 0,1 \text{ м}$
н6320	—	—	—	417091,14	1261766,14	—	Метод спутниковых геодезических измерений (определений)	$Mt = \text{SQRT}(M1^2+M2^2) = \text{SQRT}(0,6^2+0,08^2) = 0,1 \text{ м}$
н5560	—	—	—	417102,52	1261761,60	—	Метод спутниковых геодезических измерений (определений)	$Mt = \text{SQRT}(M1^2+M2^2) = \text{SQRT}(0,6^2+0,08^2) = 0,1 \text{ м}$
179	417103,05	1261759,05	—	—	—	—	Метод спутниковых геодезических измерений (определений)	$Mt = \text{SQRT}(M1^2+M2^2) = \text{SQRT}(0,6^2+0,08^2) = 0,1 \text{ м}$
180	417106,13	1261766,71	—	—	—	—	Метод спутниковых геодезических измерений (определений)	$Mt = \text{SQRT}(M1^2+M2^2) = \text{SQRT}(0,6^2+0,08^2) = 0,1 \text{ м}$
181	417104,04	1261767,5	—	—	—	—	Метод спутниковых	$Mt = \text{SQRT}(M1^2+M2^2) = \text{SQRT}(0,6^2+0,08^2)$

		5					геодезических измерений (определений)	= 0,1 м
182	417105,11	1261770,1 9	—	—	—	—	Метод спутниковых геодезических измерений (определений)	$M_t = \text{SQRT}(M_1^2 + M_2^2) = \text{SQRT}(0,6^2 + 0,08^2)$ = 0,1 м
183	417094,87	1261774,3 1	—	—	—	—	Метод спутниковых геодезических измерений (определений)	$M_t = \text{SQRT}(M_1^2 + M_2^2) = \text{SQRT}(0,6^2 + 0,08^2)$ = 0,1 м
184	417090,73	1261764,0 1	—	—	—	—	Метод спутниковых геодезических измерений (определений)	$M_t = \text{SQRT}(M_1^2 + M_2^2) = \text{SQRT}(0,6^2 + 0,08^2)$ = 0,1 м

**2. Другие сведения об объекте недвижимости с кадастровым номером 31:12:0702007:828**

1. —

**3. Пояснения к сведениям об объекте недвижимости с кадастровым номером 31:12:0702007:828**

1.

**1. Сведения о характерных точках контура \_\_\_\_\_ здание с кадастровым номером 31:12:0702007:829**

вид объекта недвижимости (здание, сооружение, объект незавершенного строительства)

**Система координат МСК-31**

**Зона № 1**

Обозначение характерных точек контура	Содержатся в Едином государственном реестре недвижимости			Определены в ходе выполнения комплексных кадастровых работ			Метод определения координат	Формулы, примененные для расчета средней квадратической погрешности определения координат характерных точек границ ( $M_t$ ), с подставленными в такие формулы значениями и итоговые (вычисленные) значения $M_t$ , м
	Координаты, м		Радиус, м	Координаты, м		Радиус, м		
	X	Y	R	X	Y	R		
1	2	3	4	5	6	7	8	9
н6340	—	—	—	417035,92	1261618,98	—	Метод спутниковых геодезических измерений (определений)	$M_t = \text{SQRT}(M_1^2 + M_2^2) = \text{SQRT}(0,6^2 + 0,08^2)$ = 0,1 м
н6350	—	—	—	417037,44	1261630,	—	Метод спутниковых	$M_t = \text{SQRT}(M_1^2 + M_2^2) = \text{SQRT}(0,6^2 + 0,08^2)$

					78		геодезических измерений (определений)	= 0,1 м
н6360	—	—	—	417023,58	1261632,52	—	Метод спутниковых геодезических измерений (определений)	$Mt = \text{SQRT}(M1^2+M2^2) = \text{SQRT}(0,6^2+0,08^2)$ = 0,1 м
н6370	—	—	—	417022,06	1261620,72	—	Метод спутниковых геодезических измерений (определений)	$Mt = \text{SQRT}(M1^2+M2^2) = \text{SQRT}(0,6^2+0,08^2)$ = 0,1 м
н6380	—	—	—	417026,94	1261620,10	—	Метод спутниковых геодезических измерений (определений)	$Mt = \text{SQRT}(M1^2+M2^2) = \text{SQRT}(0,6^2+0,08^2)$ = 0,1 м
н6390	—	—	—	417027,14	1261621,60	—	Метод спутниковых геодезических измерений (определений)	$Mt = \text{SQRT}(M1^2+M2^2) = \text{SQRT}(0,6^2+0,08^2)$ = 0,1 м
н6400	—	—	—	417031,28	1261621,08	—	Метод спутниковых геодезических измерений (определений)	$Mt = \text{SQRT}(M1^2+M2^2) = \text{SQRT}(0,6^2+0,08^2)$ = 0,1 м
н6410	—	—	—	417031,08	1261619,59	—	Метод спутниковых геодезических измерений (определений)	$Mt = \text{SQRT}(M1^2+M2^2) = \text{SQRT}(0,6^2+0,08^2)$ = 0,1 м
н6340	—	—	—	417035,92	1261618,98	—	Метод спутниковых геодезических измерений (определений)	$Mt = \text{SQRT}(M1^2+M2^2) = \text{SQRT}(0,6^2+0,08^2)$ = 0,1 м
185	417035,82	1261619,54	—	—	—	—	Метод спутниковых геодезических измерений (определений)	$Mt = \text{SQRT}(M1^2+M2^2) = \text{SQRT}(0,6^2+0,08^2)$ = 0,1 м
186	417037,34	1261631,34	—	—	—	—	Метод спутниковых геодезических измерений	$Mt = \text{SQRT}(M1^2+M2^2) = \text{SQRT}(0,6^2+0,08^2)$ = 0,1 м

							(определений)	
187	417023,48	1261633,0 8	—	—	—	—	Метод спутниковых геодезических измерений (определений)	$Mt = \text{SQRT}(M1^2+M2^2) = \text{SQRT}(0,6^2+0,08^2) = 0,1 \text{ м}$
188	417021,96	1261621,2 8	—	—	—	—	Метод спутниковых геодезических измерений (определений)	$Mt = \text{SQRT}(M1^2+M2^2) = \text{SQRT}(0,6^2+0,08^2) = 0,1 \text{ м}$
189	417026,84	1261620,6 6	—	—	—	—	Метод спутниковых геодезических измерений (определений)	$Mt = \text{SQRT}(M1^2+M2^2) = \text{SQRT}(0,6^2+0,08^2) = 0,1 \text{ м}$
190	417027,04	1261622,1 6	—	—	—	—	Метод спутниковых геодезических измерений (определений)	$Mt = \text{SQRT}(M1^2+M2^2) = \text{SQRT}(0,6^2+0,08^2) = 0,1 \text{ м}$
191	417031,18	1261621,6 4	—	—	—	—	Метод спутниковых геодезических измерений (определений)	$Mt = \text{SQRT}(M1^2+M2^2) = \text{SQRT}(0,6^2+0,08^2) = 0,1 \text{ м}$
192	417030,98	1261620,1 5	—	—	—	—	Метод спутниковых геодезических измерений (определений)	$Mt = \text{SQRT}(M1^2+M2^2) = \text{SQRT}(0,6^2+0,08^2) = 0,1 \text{ м}$

**2. Иные сведения об объекте недвижимости с кадастровым номером 31:12:0702007:829**

1. —

**3. Пояснения к сведениям об объекте недвижимости с кадастровым номером 31:12:0702007:829**

1.

**1. Сведения о характерных точках контура \_\_\_\_\_ здание \_\_\_\_\_ с кадастровым номером 31:12:0702007:834**

вид объекта недвижимости (здание, сооружение, объект незавершенного строительства)

**Система координат МСК-31**

**Зона № 1**



Обозначение характерных точек контура	Содержатся в Едином государственном реестре недвижимости			Определены в ходе выполнения комплексных кадастровых работ			Метод определения координат	Формулы, примененные для расчета средней квадратической погрешности определения координат характерных точек границ (M <sub>t</sub> ), с подставленными в такие формулы значениями и итоговые (вычисленные) значения M <sub>t</sub> , м
	Координаты, м		Радиус, м	Координаты, м		Радиус, м		
	X	Y	R	X	Y	R		
1	2	3	4	5	6	7	8	9
н6420	—	—	—	416964,44	1260756, 66	—	Метод спутниковых геодезических измерений (определений)	$M_t = \text{SQRT}(M_1^2 + M_2^2) = \text{SQRT}(0,6^2 + 0,08^2)$ = 0,1 м
н6430	—	—	—	416966,19	1260758, 07	—	Метод спутниковых геодезических измерений (определений)	$M_t = \text{SQRT}(M_1^2 + M_2^2) = \text{SQRT}(0,6^2 + 0,08^2)$ = 0,1 м
н6440	—	—	—	416966,13	1260760, 13	—	Метод спутниковых геодезических измерений (определений)	$M_t = \text{SQRT}(M_1^2 + M_2^2) = \text{SQRT}(0,6^2 + 0,08^2)$ = 0,1 м
н6450	—	—	—	416964,42	1260761, 61	—	Метод спутниковых геодезических измерений (определений)	$M_t = \text{SQRT}(M_1^2 + M_2^2) = \text{SQRT}(0,6^2 + 0,08^2)$ = 0,1 м
н6460	—	—	—	416963,31	1260761, 64	—	Метод спутниковых геодезических измерений (определений)	$M_t = \text{SQRT}(M_1^2 + M_2^2) = \text{SQRT}(0,6^2 + 0,08^2)$ = 0,1 м
н6470	—	—	—	416963,31	1260764, 06	—	Метод спутниковых геодезических измерений (определений)	$M_t = \text{SQRT}(M_1^2 + M_2^2) = \text{SQRT}(0,6^2 + 0,08^2)$ = 0,1 м
н6480	—	—	—	416960,73	1260764, 09	—	Метод спутниковых геодезических измерений (определений)	$M_t = \text{SQRT}(M_1^2 + M_2^2) = \text{SQRT}(0,6^2 + 0,08^2)$ = 0,1 м
н6490	—	—	—	416960,57	1260772, 35	—	Метод спутниковых геодезических измерений	$M_t = \text{SQRT}(M_1^2 + M_2^2) = \text{SQRT}(0,6^2 + 0,08^2)$ = 0,1 м

							(определений)	
н6500	—	—	—	416951,21	1260772,24	—	Метод спутниковых геодезических измерений (определений)	$Mt = \text{SQRT}(M1^2+M2^2) = \text{SQRT}(0,6^2+0,08^2) = 0,1 \text{ м}$
н6510	—	—	—	416951,25	1260756,70	—	Метод спутниковых геодезических измерений (определений)	$Mt = \text{SQRT}(M1^2+M2^2) = \text{SQRT}(0,6^2+0,08^2) = 0,1 \text{ м}$
н6420	—	—	—	416964,44	1260756,66	—	Метод спутниковых геодезических измерений (определений)	$Mt = \text{SQRT}(M1^2+M2^2) = \text{SQRT}(0,6^2+0,08^2) = 0,1 \text{ м}$
193	416965,41	1260757,51	—	—	—	—	Метод спутниковых геодезических измерений (определений)	$Mt = \text{SQRT}(M1^2+M2^2) = \text{SQRT}(0,6^2+0,08^2) = 0,1 \text{ м}$
194	416966,96	1260759,02	—	—	—	—	Метод спутниковых геодезических измерений (определений)	$Mt = \text{SQRT}(M1^2+M2^2) = \text{SQRT}(0,6^2+0,08^2) = 0,1 \text{ м}$
195	416966,99	1260760,95	—	—	—	—	Метод спутниковых геодезических измерений (определений)	$Mt = \text{SQRT}(M1^2+M2^2) = \text{SQRT}(0,6^2+0,08^2) = 0,1 \text{ м}$
196	416965,41	1260762,51	—	—	—	—	Метод спутниковых геодезических измерений (определений)	$Mt = \text{SQRT}(M1^2+M2^2) = \text{SQRT}(0,6^2+0,08^2) = 0,1 \text{ м}$
197	416964,12	1260762,50	—	—	—	—	Метод спутниковых геодезических измерений (определений)	$Mt = \text{SQRT}(M1^2+M2^2) = \text{SQRT}(0,6^2+0,08^2) = 0,1 \text{ м}$
198	416964,13	1260764,95	—	—	—	—	Метод спутниковых геодезических измерений (определений)	$Mt = \text{SQRT}(M1^2+M2^2) = \text{SQRT}(0,6^2+0,08^2) = 0,1 \text{ м}$
199	416961,43	1260764,9	—	—	—	—	Метод спутниковых	$Mt = \text{SQRT}(M1^2+M2^2) = \text{SQRT}(0,6^2+0,08^2)$

		6					геодезических измерений (определений)	= 0,1 м
200	416961,45	1260773,2 2	—	—	—	—	Метод спутниковых геодезических измерений (определений)	$M_t = \text{SQRT}(M_1^2 + M_2^2) = \text{SQRT}(0,6^2 + 0,08^2)$ = 0,1 м
201	416951,95	1260773,2 4	—	—	—	—	Метод спутниковых геодезических измерений (определений)	$M_t = \text{SQRT}(M_1^2 + M_2^2) = \text{SQRT}(0,6^2 + 0,08^2)$ = 0,1 м
202	416951,91	1260757,5 4	—	—	—	—	Метод спутниковых геодезических измерений (определений)	$M_t = \text{SQRT}(M_1^2 + M_2^2) = \text{SQRT}(0,6^2 + 0,08^2)$ = 0,1 м

**2. Другие сведения об объекте недвижимости с кадастровым номером 31:12:0702007:834**

1. —

**3. Пояснения к сведениям об объекте недвижимости с кадастровым номером 31:12:0702007:834**

1.

**1. Сведения о характерных точках контура \_\_\_\_\_ здание с кадастровым номером 31:12:0702007:837**

вид объекта недвижимости (здание, сооружение, объект незавершенного строительства)

**Система координат МСК-31**

**Зона № 1**

Обозначение характерных точек контура	Содержатся в Едином государственном реестре недвижимости			Определены в ходе выполнения комплексных кадастровых работ			Метод определения координат	Формулы, примененные для расчета средней квадратической погрешности определения координат характерных точек границ ( $M_t$ ), с подставленными в такие формулы значениями и итоговые (вычисленные) значения $M_t$ , м
	Координаты, м		Радиус, м	Координаты, м		Радиус, м		
	X	Y	R	X	Y	R		
1	2	3	4	5	6	7	8	9
h652O	—	—	—	417084,21	1260752,69	—	Метод спутниковых геодезических измерений (определений)	$M_t = \text{SQRT}(M_1^2 + M_2^2) = \text{SQRT}(0,6^2 + 0,08^2)$ = 0,1 м
h653O	—	—	—	417084,34	1260757,	—	Метод спутниковых	$M_t = \text{SQRT}(M_1^2 + M_2^2) = \text{SQRT}(0,6^2 + 0,08^2)$

					08		геодезических измерений (определений)	= 0,1 м
н6540	—	—	—	417085,87	1260758,87	—	Метод спутниковых геодезических измерений (определений)	$Mt = \text{SQRT}(M1^2+M2^2) = \text{SQRT}(0,6^2+0,08^2)$ = 0,1 м
н6550	—	—	—	417085,89	1260760,85	—	Метод спутниковых геодезических измерений (определений)	$Mt = \text{SQRT}(M1^2+M2^2) = \text{SQRT}(0,6^2+0,08^2)$ = 0,1 м
н6560	—	—	—	417084,42	1260762,71	—	Метод спутниковых геодезических измерений (определений)	$Mt = \text{SQRT}(M1^2+M2^2) = \text{SQRT}(0,6^2+0,08^2)$ = 0,1 м
н6570	—	—	—	417084,48	1260767,03	—	Метод спутниковых геодезических измерений (определений)	$Mt = \text{SQRT}(M1^2+M2^2) = \text{SQRT}(0,6^2+0,08^2)$ = 0,1 м
н6580	—	—	—	417078,99	1260767,11	—	Метод спутниковых геодезических измерений (определений)	$Mt = \text{SQRT}(M1^2+M2^2) = \text{SQRT}(0,6^2+0,08^2)$ = 0,1 м
н6590	—	—	—	417078,98	1260769,46	—	Метод спутниковых геодезических измерений (определений)	$Mt = \text{SQRT}(M1^2+M2^2) = \text{SQRT}(0,6^2+0,08^2)$ = 0,1 м
н6600	—	—	—	417073,15	1260769,53	—	Метод спутниковых геодезических измерений (определений)	$Mt = \text{SQRT}(M1^2+M2^2) = \text{SQRT}(0,6^2+0,08^2)$ = 0,1 м
н6610	—	—	—	417072,90	1260752,81	—	Метод спутниковых геодезических измерений (определений)	$Mt = \text{SQRT}(M1^2+M2^2) = \text{SQRT}(0,6^2+0,08^2)$ = 0,1 м
н6520	—	—	—	417084,21	1260752,69	—	Метод спутниковых геодезических измерений	$Mt = \text{SQRT}(M1^2+M2^2) = \text{SQRT}(0,6^2+0,08^2)$ = 0,1 м

							(определений)	
203	417088,86	1260753,6 9	—	—	—	—	Метод спутниковых геодезических измерений (определений)	$Mt = \text{SQRT}(M1^2+M2^2) = \text{SQRT}(0,6^2+0,08^2) = 0,1 \text{ м}$
204	417088,93	1260758,1 1	—	—	—	—	Метод спутниковых геодезических измерений (определений)	$Mt = \text{SQRT}(M1^2+M2^2) = \text{SQRT}(0,6^2+0,08^2) = 0,1 \text{ м}$
205	417090,44	1260759,9 1	—	—	—	—	Метод спутниковых геодезических измерений (определений)	$Mt = \text{SQRT}(M1^2+M2^2) = \text{SQRT}(0,6^2+0,08^2) = 0,1 \text{ м}$
206	417090,46	1260761,9 3	—	—	—	—	Метод спутниковых геодезических измерений (определений)	$Mt = \text{SQRT}(M1^2+M2^2) = \text{SQRT}(0,6^2+0,08^2) = 0,1 \text{ м}$
207	417088,97	1260763,6 9	—	—	—	—	Метод спутниковых геодезических измерений (определений)	$Mt = \text{SQRT}(M1^2+M2^2) = \text{SQRT}(0,6^2+0,08^2) = 0,1 \text{ м}$
208	417089,00	1260768,0 7	—	—	—	—	Метод спутниковых геодезических измерений (определений)	$Mt = \text{SQRT}(M1^2+M2^2) = \text{SQRT}(0,6^2+0,08^2) = 0,1 \text{ м}$
209	417083,48	1260768,1 0	—	—	—	—	Метод спутниковых геодезических измерений (определений)	$Mt = \text{SQRT}(M1^2+M2^2) = \text{SQRT}(0,6^2+0,08^2) = 0,1 \text{ м}$
210	417083,51	1260770,4 8	—	—	—	—	Метод спутниковых геодезических измерений (определений)	$Mt = \text{SQRT}(M1^2+M2^2) = \text{SQRT}(0,6^2+0,08^2) = 0,1 \text{ м}$
211	417077,62	1260770,5 1	—	—	—	—	Метод спутниковых геодезических измерений (определений)	$Mt = \text{SQRT}(M1^2+M2^2) = \text{SQRT}(0,6^2+0,08^2) = 0,1 \text{ м}$
212	417077,46	1260753,8	—	—	—	—	Метод спутниковых	$Mt = \text{SQRT}(M1^2+M2^2) = \text{SQRT}(0,6^2+0,08^2)$

		0					геодезических измерений (определений)	= 0,1 м
--	--	---	--	--	--	--	---------------------------------------	---------

**2. Иные сведения об объекте недвижимости с кадастровым номером 31:12:0702007:837**

1. —

**3. Пояснения к сведениям об объекте недвижимости с кадастровым номером 31:12:0702007:837**

1.

**1. Сведения о характерных точках контура \_\_\_\_\_ здание с кадастровым номером 31:12:0702007:841**

вид объекта недвижимости (здание, сооружение, объект незавершенного строительства)

**Система координат МСК-31**

**Зона № 1**

Обозначение характерных точек контура	Содержатся в Едином государственном реестре недвижимости			Определены в ходе выполнения комплексных кадастровых работ			Метод определения координат	Формулы, примененные для расчета средней квадратической погрешности определения координат характерных точек границ (M <sub>t</sub> ), с подставленными в такие формулы значениями и итоговые (вычисленные) значения M <sub>t</sub> , м
	Координаты, м		Радиус, м	Координаты, м		Радиус, м		
	X	Y	R	X	Y	R		
1	2	3	4	5	6	7	8	9
н662О	—	—	—	416999,47	1260785,74	—	Метод спутниковых геодезических измерений (определений)	$M_t = \text{SQRT}(M_1^2 + M_2^2) = \text{SQRT}(0,6^2 + 0,08^2) = 0,1 \text{ м}$
н663О	—	—	—	416999,45	1260794,84	—	Метод спутниковых геодезических измерений (определений)	$M_t = \text{SQRT}(M_1^2 + M_2^2) = \text{SQRT}(0,6^2 + 0,08^2) = 0,1 \text{ м}$
н664О	—	—	—	416992,27	1260794,82	—	Метод спутниковых геодезических измерений (определений)	$M_t = \text{SQRT}(M_1^2 + M_2^2) = \text{SQRT}(0,6^2 + 0,08^2) = 0,1 \text{ м}$
н665О	—	—	—	416992,27	1260792,92	—	Метод спутниковых геодезических измерений (определений)	$M_t = \text{SQRT}(M_1^2 + M_2^2) = \text{SQRT}(0,6^2 + 0,08^2) = 0,1 \text{ м}$
н666О	—	—	—	416990,60	1260792,	—	Метод спутниковых	$M_t = \text{SQRT}(M_1^2 + M_2^2) = \text{SQRT}(0,6^2 + 0,08^2)$

					92		геодезических измерений (определений)	= 0,1 м
н6670	—	—	—	416990,61	1260789,92	—	Метод спутниковых геодезических измерений (определений)	$Mt = \text{SQRT}(M1^2+M2^2) = \text{SQRT}(0,6^2+0,08^2)$ = 0,1 м
н6680	—	—	—	416992,28	1260789,92	—	Метод спутниковых геодезических измерений (определений)	$Mt = \text{SQRT}(M1^2+M2^2) = \text{SQRT}(0,6^2+0,08^2)$ = 0,1 м
н6690	—	—	—	416992,29	1260785,72	—	Метод спутниковых геодезических измерений (определений)	$Mt = \text{SQRT}(M1^2+M2^2) = \text{SQRT}(0,6^2+0,08^2)$ = 0,1 м
н6620	—	—	—	416999,47	1260785,74	—	Метод спутниковых геодезических измерений (определений)	$Mt = \text{SQRT}(M1^2+M2^2) = \text{SQRT}(0,6^2+0,08^2)$ = 0,1 м
213	417004,50	1260787,9 2	—	—	—	—	Метод спутниковых геодезических измерений (определений)	$Mt = \text{SQRT}(M1^2+M2^2) = \text{SQRT}(0,6^2+0,08^2)$ = 0,1 м
214	417004,48	1260797,0 2	—	—	—	—	Метод спутниковых геодезических измерений (определений)	$Mt = \text{SQRT}(M1^2+M2^2) = \text{SQRT}(0,6^2+0,08^2)$ = 0,1 м
215	416997,30	1260797,0 0	—	—	—	—	Метод спутниковых геодезических измерений (определений)	$Mt = \text{SQRT}(M1^2+M2^2) = \text{SQRT}(0,6^2+0,08^2)$ = 0,1 м
216	416997,30	1260795,1 0	—	—	—	—	Метод спутниковых геодезических измерений (определений)	$Mt = \text{SQRT}(M1^2+M2^2) = \text{SQRT}(0,6^2+0,08^2)$ = 0,1 м
217	416995,63	1260795,1 0	—	—	—	—	Метод спутниковых геодезических измерений	$Mt = \text{SQRT}(M1^2+M2^2) = \text{SQRT}(0,6^2+0,08^2)$ = 0,1 м

							(определений)	
218	416995,64	1260792,1 0	—	—	—	—	Метод спутниковых геодезических измерений (определений)	$M_t = \text{SQRT}(M_1^2 + M_2^2) = \text{SQRT}(0,6^2 + 0,08^2) = 0,1 \text{ м}$
219	416997,31	1260792,1 0	—	—	—	—	Метод спутниковых геодезических измерений (определений)	$M_t = \text{SQRT}(M_1^2 + M_2^2) = \text{SQRT}(0,6^2 + 0,08^2) = 0,1 \text{ м}$
220	416997,32	1260787,9 0	—	—	—	—	Метод спутниковых геодезических измерений (определений)	$M_t = \text{SQRT}(M_1^2 + M_2^2) = \text{SQRT}(0,6^2 + 0,08^2) = 0,1 \text{ м}$

**2. Иные сведения об объекте недвижимости с кадастровым номером 31:12:0702007:841**

1. —

**3. Пояснения к сведениям об объекте недвижимости с кадастровым номером 31:12:0702007:841**

1.

**1. Сведения о характерных точках контура \_\_\_\_\_ здание \_\_\_\_\_ с кадастровым номером 31:12:0702007:842**

вид объекта недвижимости (здание, сооружение, объект незавершенного строительства)

**Система координат МСК-31**

**Зона № 1**

Обозначение характерных точек контура	Содержатся в Едином государственном реестре недвижимости			Определены в ходе выполнения комплексных кадастровых работ			Метод определения координат	Формулы, примененные для расчета средней квадратической погрешности определения координат характерных точек границ ( $M_t$ ), с подставленными в такие формулы значениями и итоговые (вычисленные) значения $M_t$ , м
	Координаты, м		Радиус, м	Координаты, м		Радиус, м		
	X	Y	R	X	Y	R		
1	2	3	4	5	6	7	8	9
h6630	—	—	—	416999,45	1260794,84	—	Метод спутниковых геодезических измерений (определений)	$M_t = \text{SQRT}(M_1^2 + M_2^2) = \text{SQRT}(0,6^2 + 0,08^2) = 0,1 \text{ м}$
h6700	—	—	—	416999,43	1260802,34	—	Метод спутниковых геодезических измерений	$M_t = \text{SQRT}(M_1^2 + M_2^2) = \text{SQRT}(0,6^2 + 0,08^2) = 0,1 \text{ м}$



							(определений)	
н6710	—	—	—	416992,25	1260802, 32	—	Метод спутниковых геодезических измерений (определений)	$Mt = \text{SQRT}(M1^2+M2^2) = \text{SQRT}(0,6^2+0,08^2) = 0,1 \text{ м}$
н6720	—	—	—	416992,26	1260798, 70	—	Метод спутниковых геодезических измерений (определений)	$Mt = \text{SQRT}(M1^2+M2^2) = \text{SQRT}(0,6^2+0,08^2) = 0,1 \text{ м}$
н6730	—	—	—	416990,59	1260798, 70	—	Метод спутниковых геодезических измерений (определений)	$Mt = \text{SQRT}(M1^2+M2^2) = \text{SQRT}(0,6^2+0,08^2) = 0,1 \text{ м}$
н6740	—	—	—	416990,59	1260796, 44	—	Метод спутниковых геодезических измерений (определений)	$Mt = \text{SQRT}(M1^2+M2^2) = \text{SQRT}(0,6^2+0,08^2) = 0,1 \text{ м}$
н6750	—	—	—	416992,26	1260796, 44	—	Метод спутниковых геодезических измерений (определений)	$Mt = \text{SQRT}(M1^2+M2^2) = \text{SQRT}(0,6^2+0,08^2) = 0,1 \text{ м}$
н6640	—	—	—	416992,27	1260794, 82	—	Метод спутниковых геодезических измерений (определений)	$Mt = \text{SQRT}(M1^2+M2^2) = \text{SQRT}(0,6^2+0,08^2) = 0,1 \text{ м}$
н6630	—	—	—	416999,45	1260794, 84	—	Метод спутниковых геодезических измерений (определений)	$Mt = \text{SQRT}(M1^2+M2^2) = \text{SQRT}(0,6^2+0,08^2) = 0,1 \text{ м}$
214	417004,48	1260797,0 2	—	—	—	—	Метод спутниковых геодезических измерений (определений)	$Mt = \text{SQRT}(M1^2+M2^2) = \text{SQRT}(0,6^2+0,08^2) = 0,1 \text{ м}$
221	417004,46	1260804,5 2	—	—	—	—	Метод спутниковых геодезических измерений (определений)	$Mt = \text{SQRT}(M1^2+M2^2) = \text{SQRT}(0,6^2+0,08^2) = 0,1 \text{ м}$
222	416997,28	1260804,5	—	—	—	—	Метод спутниковых	$Mt = \text{SQRT}(M1^2+M2^2) = \text{SQRT}(0,6^2+0,08^2)$

		0					геодезических измерений (определений)	= 0,1 м
223	416997,29	1260800,88	—	—	—	—	Метод спутниковых геодезических измерений (определений)	$Mt = \text{SQRT}(M1^2+M2^2) = \text{SQRT}(0,6^2+0,08^2) = 0,1 \text{ м}$
224	416995,62	1260800,88	—	—	—	—	Метод спутниковых геодезических измерений (определений)	$Mt = \text{SQRT}(M1^2+M2^2) = \text{SQRT}(0,6^2+0,08^2) = 0,1 \text{ м}$
225	416995,62	1260798,62	—	—	—	—	Метод спутниковых геодезических измерений (определений)	$Mt = \text{SQRT}(M1^2+M2^2) = \text{SQRT}(0,6^2+0,08^2) = 0,1 \text{ м}$
226	416997,29	1260798,62	—	—	—	—	Метод спутниковых геодезических измерений (определений)	$Mt = \text{SQRT}(M1^2+M2^2) = \text{SQRT}(0,6^2+0,08^2) = 0,1 \text{ м}$
215	416997,30	1260797,00	—	—	—	—	Метод спутниковых геодезических измерений (определений)	$Mt = \text{SQRT}(M1^2+M2^2) = \text{SQRT}(0,6^2+0,08^2) = 0,1 \text{ м}$

**2. Иные сведения об объекте недвижимости с кадастровым номером 31:12:0702007:842**

1. —

**3. Пояснения к сведениям об объекте недвижимости с кадастровым номером 31:12:0702007:842**

1.

**1. Сведения о характерных точках контура \_\_\_\_\_ здание \_\_\_\_\_ с кадастровым номером 31:12:0702007:844**

вид объекта недвижимости (здание, сооружение, объект незавершенного строительства)

**Система координат МСК-31**

**Зона № 1**

Обозначение характерных точек контура	Содержатся в Едином государственном реестре недвижимости			Определены в ходе выполнения комплексных кадастровых работ			Метод определения координат	Формулы, примененные для расчета средней квадратической погрешности определения координат характерных точек границ (M <sub>t</sub> ), с подставленными в такие формулы значениями и итоговые (вычисленные) значения M <sub>t</sub> , м
	Координаты, м		Радиус, м	Координаты, м		Радиус, м		
	X	Y	R	X	Y	R		
1	2	3	4	5	6	7	8	9
н6760	—	—	—	416883,00	1260416, 51	—	Метод спутниковых геодезических измерений (определений)	$M_t = \text{SQRT}(M_1^2 + M_2^2) = \text{SQRT}(0,6^2 + 0,08^2)$ = 0,1 м
н6770	—	—	—	416883,04	1260421, 28	—	Метод спутниковых геодезических измерений (определений)	$M_t = \text{SQRT}(M_1^2 + M_2^2) = \text{SQRT}(0,6^2 + 0,08^2)$ = 0,1 м
н6780	—	—	—	416885,14	1260421, 26	—	Метод спутниковых геодезических измерений (определений)	$M_t = \text{SQRT}(M_1^2 + M_2^2) = \text{SQRT}(0,6^2 + 0,08^2)$ = 0,1 м
н6790	—	—	—	416885,18	1260426, 86	—	Метод спутниковых геодезических измерений (определений)	$M_t = \text{SQRT}(M_1^2 + M_2^2) = \text{SQRT}(0,6^2 + 0,08^2)$ = 0,1 м
н6800	—	—	—	416883,08	1260426, 88	—	Метод спутниковых геодезических измерений (определений)	$M_t = \text{SQRT}(M_1^2 + M_2^2) = \text{SQRT}(0,6^2 + 0,08^2)$ = 0,1 м
н6810	—	—	—	416883,11	1260431, 29	—	Метод спутниковых геодезических измерений (определений)	$M_t = \text{SQRT}(M_1^2 + M_2^2) = \text{SQRT}(0,6^2 + 0,08^2)$ = 0,1 м
н6820	—	—	—	416872,16	1260431, 40	—	Метод спутниковых геодезических измерений (определений)	$M_t = \text{SQRT}(M_1^2 + M_2^2) = \text{SQRT}(0,6^2 + 0,08^2)$ = 0,1 м
н6830	—	—	—	416872,09	1260421, 50	—	Метод спутниковых геодезических измерений	$M_t = \text{SQRT}(M_1^2 + M_2^2) = \text{SQRT}(0,6^2 + 0,08^2)$ = 0,1 м

							(определений)	
н6840	—	—	—	416873,63	1260421,48	—	Метод спутниковых геодезических измерений (определений)	$Mt = \text{SQRT}(M1^2+M2^2) = \text{SQRT}(0,6^2+0,08^2) = 0,1 \text{ м}$
н6850	—	—	—	416873,60	1260416,61	—	Метод спутниковых геодезических измерений (определений)	$Mt = \text{SQRT}(M1^2+M2^2) = \text{SQRT}(0,6^2+0,08^2) = 0,1 \text{ м}$
н6760	—	—	—	416883,00	1260416,51	—	Метод спутниковых геодезических измерений (определений)	$Mt = \text{SQRT}(M1^2+M2^2) = \text{SQRT}(0,6^2+0,08^2) = 0,1 \text{ м}$
227	416884,65	1260416,71	—	—	—	—	Метод спутниковых геодезических измерений (определений)	$Mt = \text{SQRT}(M1^2+M2^2) = \text{SQRT}(0,6^2+0,08^2) = 0,1 \text{ м}$
228	416884,69	1260421,48	—	—	—	—	Метод спутниковых геодезических измерений (определений)	$Mt = \text{SQRT}(M1^2+M2^2) = \text{SQRT}(0,6^2+0,08^2) = 0,1 \text{ м}$
229	416886,79	1260421,46	—	—	—	—	Метод спутниковых геодезических измерений (определений)	$Mt = \text{SQRT}(M1^2+M2^2) = \text{SQRT}(0,6^2+0,08^2) = 0,1 \text{ м}$
230	416886,83	1260427,06	—	—	—	—	Метод спутниковых геодезических измерений (определений)	$Mt = \text{SQRT}(M1^2+M2^2) = \text{SQRT}(0,6^2+0,08^2) = 0,1 \text{ м}$
231	416884,73	1260427,08	—	—	—	—	Метод спутниковых геодезических измерений (определений)	$Mt = \text{SQRT}(M1^2+M2^2) = \text{SQRT}(0,6^2+0,08^2) = 0,1 \text{ м}$
232	416884,76	1260431,49	—	—	—	—	Метод спутниковых геодезических измерений (определений)	$Mt = \text{SQRT}(M1^2+M2^2) = \text{SQRT}(0,6^2+0,08^2) = 0,1 \text{ м}$
233	416873,81	1260431,6	—	—	—	—	Метод спутниковых	$Mt = \text{SQRT}(M1^2+M2^2) = \text{SQRT}(0,6^2+0,08^2)$

		0					геодезических измерений (определений)	= 0,1 м
234	416873,74	1260421,7 0	—	—	—	—	Метод спутниковых геодезических измерений (определений)	$M_t = \text{SQRT}(M_1^2 + M_2^2) = \text{SQRT}(0,6^2 + 0,08^2)$ = 0,1 м
235	416875,28	1260421,6 8	—	—	—	—	Метод спутниковых геодезических измерений (определений)	$M_t = \text{SQRT}(M_1^2 + M_2^2) = \text{SQRT}(0,6^2 + 0,08^2)$ = 0,1 м
236	416875,25	1260416,8 1	—	—	—	—	Метод спутниковых геодезических измерений (определений)	$M_t = \text{SQRT}(M_1^2 + M_2^2) = \text{SQRT}(0,6^2 + 0,08^2)$ = 0,1 м

**2. Другие сведения об объекте недвижимости с кадастровым номером 31:12:0702007:844**

1. —

**3. Пояснения к сведениям об объекте недвижимости с кадастровым номером 31:12:0702007:844**

1.

**1. Сведения о характерных точках контура \_\_\_\_\_ здание с кадастровым номером 31:12:0702007:847**

вид объекта недвижимости (здание, сооружение, объект незавершенного строительства)

**Система координат МСК-31**

**Зона № 1**

Обозначение характерных точек контура	Содержатся в Едином государственном реестре недвижимости			Определены в ходе выполнения комплексных кадастровых работ			Метод определения координат	Формулы, примененные для расчета средней квадратической погрешности определения координат характерных точек границ ( $M_t$ ), с подставленными в такие формулы значениями и итоговые (вычисленные) значения $M_t$ , м
	Координаты, м		Радиус, м	Координаты, м		Радиус, м		
	X	Y	R	X	Y	R		
1	2	3	4	5	6	7	8	9
н686О	—	—	—	416965,61	1260445,89	—	Метод спутниковых геодезических измерений (определений)	$M_t = \text{SQRT}(M_1^2 + M_2^2) = \text{SQRT}(0,6^2 + 0,08^2)$ = 0,1 м
н687О	—	—	—	416965,57	1260454,	—	Метод спутниковых	$M_t = \text{SQRT}(M_1^2 + M_2^2) = \text{SQRT}(0,6^2 + 0,08^2)$

					06		геодезических измерений (определений)	= 0,1 м
н688О	—	—	—	416962,43	1260454,06	—	Метод спутниковых геодезических измерений (определений)	$Mt = \text{SQRT}(M1^2+M2^2) = \text{SQRT}(0,6^2+0,08^2)$ = 0,1 м
н689О	—	—	—	416962,41	1260455,71	—	Метод спутниковых геодезических измерений (определений)	$Mt = \text{SQRT}(M1^2+M2^2) = \text{SQRT}(0,6^2+0,08^2)$ = 0,1 м
н690О	—	—	—	416959,81	1260455,71	—	Метод спутниковых геодезических измерений (определений)	$Mt = \text{SQRT}(M1^2+M2^2) = \text{SQRT}(0,6^2+0,08^2)$ = 0,1 м
н691О	—	—	—	416959,79	1260454,02	—	Метод спутниковых геодезических измерений (определений)	$Mt = \text{SQRT}(M1^2+M2^2) = \text{SQRT}(0,6^2+0,08^2)$ = 0,1 м
н692О	—	—	—	416957,36	1260454,02	—	Метод спутниковых геодезических измерений (определений)	$Mt = \text{SQRT}(M1^2+M2^2) = \text{SQRT}(0,6^2+0,08^2)$ = 0,1 м
н693О	—	—	—	416957,39	1260445,82	—	Метод спутниковых геодезических измерений (определений)	$Mt = \text{SQRT}(M1^2+M2^2) = \text{SQRT}(0,6^2+0,08^2)$ = 0,1 м
н686О	—	—	—	416965,61	1260445,89	—	Метод спутниковых геодезических измерений (определений)	$Mt = \text{SQRT}(M1^2+M2^2) = \text{SQRT}(0,6^2+0,08^2)$ = 0,1 м
237	416968,95	1260447,38	—	—	—	—	Метод спутниковых геодезических измерений (определений)	$Mt = \text{SQRT}(M1^2+M2^2) = \text{SQRT}(0,6^2+0,08^2)$ = 0,1 м
238	416968,93	1260455,63	—	—	—	—	Метод спутниковых геодезических измерений	$Mt = \text{SQRT}(M1^2+M2^2) = \text{SQRT}(0,6^2+0,08^2)$ = 0,1 м

							(определений)	
239	416965,73	1260455,6 2	—	—	—	—	Метод спутниковых геодезических измерений (определений)	$Mt = \text{SQRT}(M1^2+M2^2) = \text{SQRT}(0,6^2+0,08^2) = 0,1 \text{ м}$
240	416965,72	1260457,1 2	—	—	—	—	Метод спутниковых геодезических измерений (определений)	$Mt = \text{SQRT}(M1^2+M2^2) = \text{SQRT}(0,6^2+0,08^2) = 0,1 \text{ м}$
241	416963,12	1260457,1 2	—	—	—	—	Метод спутниковых геодезических измерений (определений)	$Mt = \text{SQRT}(M1^2+M2^2) = \text{SQRT}(0,6^2+0,08^2) = 0,1 \text{ м}$
242	416963,13	1260455,6 2	—	—	—	—	Метод спутниковых геодезических измерений (определений)	$Mt = \text{SQRT}(M1^2+M2^2) = \text{SQRT}(0,6^2+0,08^2) = 0,1 \text{ м}$
243	416960,68	1260455,6 1	—	—	—	—	Метод спутниковых геодезических измерений (определений)	$Mt = \text{SQRT}(M1^2+M2^2) = \text{SQRT}(0,6^2+0,08^2) = 0,1 \text{ м}$
244	416960,70	1260447,3 6	—	—	—	—	Метод спутниковых геодезических измерений (определений)	$Mt = \text{SQRT}(M1^2+M2^2) = \text{SQRT}(0,6^2+0,08^2) = 0,1 \text{ м}$

**2. Иные сведения об объекте недвижимости с кадастровым номером 31:12:0702007:847**

1. —

**3. Пояснения к сведениям об объекте недвижимости с кадастровым номером 31:12:0702007:847**

1.

**1. Сведения о характерных точках контура \_\_\_\_\_ здание \_\_\_\_\_ с кадастровым номером 31:12:0702007:850**

вид объекта недвижимости (здание, сооружение, объект незавершенного строительства)

**Система координат МСК-31**

**Зона № 1**

Обозначение характерных точек контура	Содержатся в Едином государственном реестре недвижимости			Определены в ходе выполнения комплексных кадастровых работ			Метод определения координат	Формулы, примененные для расчета средней квадратической погрешности определения координат характерных точек границ (M <sub>t</sub> ), с подставленными в такие формулы значениями и итоговые (вычисленные) значения M <sub>t</sub> , м
	Координаты, м		Радиус, м	Координаты, м		Радиус, м		
	X	Y	R	X	Y	R		
1	2	3	4	5	6	7	8	9
н6940	—	—	—	417083,76	1260674, 39	—	Метод спутниковых геодезических измерений (определений)	$M_t = \text{SQRT}(M_1^2 + M_2^2) = \text{SQRT}(0,6^2 + 0,08^2)$ = 0,1 м
н6950	—	—	—	417083,74	1260683, 33	—	Метод спутниковых геодезических измерений (определений)	$M_t = \text{SQRT}(M_1^2 + M_2^2) = \text{SQRT}(0,6^2 + 0,08^2)$ = 0,1 м
н6960	—	—	—	417073,26	1260683, 30	—	Метод спутниковых геодезических измерений (определений)	$M_t = \text{SQRT}(M_1^2 + M_2^2) = \text{SQRT}(0,6^2 + 0,08^2)$ = 0,1 м
н6970	—	—	—	417073,29	1260671, 82	—	Метод спутниковых геодезических измерений (определений)	$M_t = \text{SQRT}(M_1^2 + M_2^2) = \text{SQRT}(0,6^2 + 0,08^2)$ = 0,1 м
н6980	—	—	—	417080,14	1260671, 84	—	Метод спутниковых геодезических измерений (определений)	$M_t = \text{SQRT}(M_1^2 + M_2^2) = \text{SQRT}(0,6^2 + 0,08^2)$ = 0,1 м
н6990	—	—	—	417080,13	1260674, 38	—	Метод спутниковых геодезических измерений (определений)	$M_t = \text{SQRT}(M_1^2 + M_2^2) = \text{SQRT}(0,6^2 + 0,08^2)$ = 0,1 м
н6940	—	—	—	417083,76	1260674, 39	—	Метод спутниковых геодезических измерений (определений)	$M_t = \text{SQRT}(M_1^2 + M_2^2) = \text{SQRT}(0,6^2 + 0,08^2)$ = 0,1 м
245	417086,47	1260672,6 7	—	—	—	—	Метод спутниковых геодезических измерений	$M_t = \text{SQRT}(M_1^2 + M_2^2) = \text{SQRT}(0,6^2 + 0,08^2)$ = 0,1 м



							(определений)	
246	417086,45	1260681,6 1	—	—	—	—	Метод спутниковых геодезических измерений (определений)	$M_t = \text{SQRT}(M_1^2 + M_2^2) = \text{SQRT}(0,6^2 + 0,08^2) = 0,1 \text{ м}$
247	417075,97	1260681,5 8	—	—	—	—	Метод спутниковых геодезических измерений (определений)	$M_t = \text{SQRT}(M_1^2 + M_2^2) = \text{SQRT}(0,6^2 + 0,08^2) = 0,1 \text{ м}$
248	417076,00	1260670,1 0	—	—	—	—	Метод спутниковых геодезических измерений (определений)	$M_t = \text{SQRT}(M_1^2 + M_2^2) = \text{SQRT}(0,6^2 + 0,08^2) = 0,1 \text{ м}$
249	417082,85	1260670,1 2	—	—	—	—	Метод спутниковых геодезических измерений (определений)	$M_t = \text{SQRT}(M_1^2 + M_2^2) = \text{SQRT}(0,6^2 + 0,08^2) = 0,1 \text{ м}$
250	417082,84	1260672,6 6	—	—	—	—	Метод спутниковых геодезических измерений (определений)	$M_t = \text{SQRT}(M_1^2 + M_2^2) = \text{SQRT}(0,6^2 + 0,08^2) = 0,1 \text{ м}$

**2. Иные сведения об объекте недвижимости с кадастровым номером 31:12:0702007:850**

1. —

**3. Пояснения к сведениям об объекте недвижимости с кадастровым номером 31:12:0702007:850**

1.

**1. Сведения о характерных точках контура \_\_\_\_\_ здание \_\_\_\_\_ с кадастровым номером 31:12:0702007:852**

вид объекта недвижимости (здание, сооружение, объект незавершенного строительства)

**Система координат МСК-31**

**Зона № 1**

Обозначение характерных точек контура	Содержатся в Едином государственном реестре недвижимости			Определены в ходе выполнения комплексных кадастровых работ			Метод определения координат	Формулы, примененные для расчета средней квадратической погрешности определения координат характерных точек границ ( $M_t$ ), с подставленными в такие формулы значениями и итоговые (вычисленные) значения $M_t$ , м
	Координаты, м		Радиус, м	Координаты, м		Радиус, м		
	X	Y	R	X	Y	R		

1	2	3	4	5	6	7	8	9
н7000	—	—	—	416991,42	1261579,86	—	Метод спутниковых геодезических измерений (определений)	$Mt = \text{SQRT}(M1^2+M2^2) = \text{SQRT}(0,6^2+0,08^2) = 0,1 \text{ м}$
н7010	—	—	—	416992,61	1261583,28	—	Метод спутниковых геодезических измерений (определений)	$Mt = \text{SQRT}(M1^2+M2^2) = \text{SQRT}(0,6^2+0,08^2) = 0,1 \text{ м}$
н7020	—	—	—	416991,00	1261583,84	—	Метод спутниковых геодезических измерений (определений)	$Mt = \text{SQRT}(M1^2+M2^2) = \text{SQRT}(0,6^2+0,08^2) = 0,1 \text{ м}$
н7030	—	—	—	416992,52	1261588,19	—	Метод спутниковых геодезических измерений (определений)	$Mt = \text{SQRT}(M1^2+M2^2) = \text{SQRT}(0,6^2+0,08^2) = 0,1 \text{ м}$
н7040	—	—	—	416989,38	1261589,29	—	Метод спутниковых геодезических измерений (определений)	$Mt = \text{SQRT}(M1^2+M2^2) = \text{SQRT}(0,6^2+0,08^2) = 0,1 \text{ м}$
н7050	—	—	—	416989,86	1261590,68	—	Метод спутниковых геодезических измерений (определений)	$Mt = \text{SQRT}(M1^2+M2^2) = \text{SQRT}(0,6^2+0,08^2) = 0,1 \text{ м}$
н7060	—	—	—	416986,14	1261592,03	—	Метод спутниковых геодезических измерений (определений)	$Mt = \text{SQRT}(M1^2+M2^2) = \text{SQRT}(0,6^2+0,08^2) = 0,1 \text{ м}$
н7070	—	—	—	416985,65	1261590,60	—	Метод спутниковых геодезических измерений (определений)	$Mt = \text{SQRT}(M1^2+M2^2) = \text{SQRT}(0,6^2+0,08^2) = 0,1 \text{ м}$
н7080	—	—	—	416981,31	1261592,11	—	Метод спутниковых геодезических измерений (определений)	$Mt = \text{SQRT}(M1^2+M2^2) = \text{SQRT}(0,6^2+0,08^2) = 0,1 \text{ м}$
н7090	—	—	—	416978,98	1261591,	—	Метод спутниковых	$Mt = \text{SQRT}(M1^2+M2^2) = \text{SQRT}(0,6^2+0,08^2)$

					11		геодезических измерений (определений)	= 0,1 м
н7100	—	—	—	416977,98	1261588,08	—	Метод спутниковых геодезических измерений (определений)	$Mt = \text{SQRT}(M1^2+M2^2) = \text{SQRT}(0,6^2+0,08^2)$ = 0,1 м
н7110	—	—	—	416979,12	1261585,90	—	Метод спутниковых геодезических измерений (определений)	$Mt = \text{SQRT}(M1^2+M2^2) = \text{SQRT}(0,6^2+0,08^2)$ = 0,1 м
н7120	—	—	—	416976,60	1261586,77	—	Метод спутниковых геодезических измерений (определений)	$Mt = \text{SQRT}(M1^2+M2^2) = \text{SQRT}(0,6^2+0,08^2)$ = 0,1 м
н7130	—	—	—	416974,57	1261580,83	—	Метод спутниковых геодезических измерений (определений)	$Mt = \text{SQRT}(M1^2+M2^2) = \text{SQRT}(0,6^2+0,08^2)$ = 0,1 м
н7140	—	—	—	416977,06	1261579,97	—	Метод спутниковых геодезических измерений (определений)	$Mt = \text{SQRT}(M1^2+M2^2) = \text{SQRT}(0,6^2+0,08^2)$ = 0,1 м
н7150	—	—	—	416988,30	1261576,08	—	Метод спутниковых геодезических измерений (определений)	$Mt = \text{SQRT}(M1^2+M2^2) = \text{SQRT}(0,6^2+0,08^2)$ = 0,1 м
н7160	—	—	—	416989,81	1261580,42	—	Метод спутниковых геодезических измерений (определений)	$Mt = \text{SQRT}(M1^2+M2^2) = \text{SQRT}(0,6^2+0,08^2)$ = 0,1 м
н7000	—	—	—	416991,42	1261579,86	—	Метод спутниковых геодезических измерений (определений)	$Mt = \text{SQRT}(M1^2+M2^2) = \text{SQRT}(0,6^2+0,08^2)$ = 0,1 м
251	416988,70	1261576,08	—	—	—	—	Метод спутниковых геодезических измерений	$Mt = \text{SQRT}(M1^2+M2^2) = \text{SQRT}(0,6^2+0,08^2)$ = 0,1 м

							(определений)	
252	416990,21	1261580,4 2	—	—	—	—	Метод спутниковых геодезических измерений (определений)	$Mt = \text{SQRT}(M1^2+M2^2) = \text{SQRT}(0,6^2+0,08^2) = 0,1 \text{ м}$
253	416991,82	1261579,8 6	—	—	—	—	Метод спутниковых геодезических измерений (определений)	$Mt = \text{SQRT}(M1^2+M2^2) = \text{SQRT}(0,6^2+0,08^2) = 0,1 \text{ м}$
254	416993,01	1261583,2 8	—	—	—	—	Метод спутниковых геодезических измерений (определений)	$Mt = \text{SQRT}(M1^2+M2^2) = \text{SQRT}(0,6^2+0,08^2) = 0,1 \text{ м}$
255	416991,40	1261583,8 4	—	—	—	—	Метод спутниковых геодезических измерений (определений)	$Mt = \text{SQRT}(M1^2+M2^2) = \text{SQRT}(0,6^2+0,08^2) = 0,1 \text{ м}$
256	416992,92	1261588,1 9	—	—	—	—	Метод спутниковых геодезических измерений (определений)	$Mt = \text{SQRT}(M1^2+M2^2) = \text{SQRT}(0,6^2+0,08^2) = 0,1 \text{ м}$
257	416989,78	1261589,2 9	—	—	—	—	Метод спутниковых геодезических измерений (определений)	$Mt = \text{SQRT}(M1^2+M2^2) = \text{SQRT}(0,6^2+0,08^2) = 0,1 \text{ м}$
258	416990,26	1261590,6 8	—	—	—	—	Метод спутниковых геодезических измерений (определений)	$Mt = \text{SQRT}(M1^2+M2^2) = \text{SQRT}(0,6^2+0,08^2) = 0,1 \text{ м}$
259	416986,54	1261592,0 3	—	—	—	—	Метод спутниковых геодезических измерений (определений)	$Mt = \text{SQRT}(M1^2+M2^2) = \text{SQRT}(0,6^2+0,08^2) = 0,1 \text{ м}$
260	416986,05	1261590,6 0	—	—	—	—	Метод спутниковых геодезических измерений (определений)	$Mt = \text{SQRT}(M1^2+M2^2) = \text{SQRT}(0,6^2+0,08^2) = 0,1 \text{ м}$
261	416981,71	1261592,1	—	—	—	—	Метод спутниковых	$Mt = \text{SQRT}(M1^2+M2^2) = \text{SQRT}(0,6^2+0,08^2)$

		1					геодезических измерений (определений)	= 0,1 м
262	416979,38	1261591,1 1	—	—	—	—	Метод спутниковых геодезических измерений (определений)	$Mt = \sqrt{M1^2 + M2^2} = \sqrt{0,6^2 + 0,08^2}$ = 0,1 м
263	416978,38	1261588,0 8	—	—	—	—	Метод спутниковых геодезических измерений (определений)	$Mt = \sqrt{M1^2 + M2^2} = \sqrt{0,6^2 + 0,08^2}$ = 0,1 м
264	416979,52	1261585,9 0	—	—	—	—	Метод спутниковых геодезических измерений (определений)	$Mt = \sqrt{M1^2 + M2^2} = \sqrt{0,6^2 + 0,08^2}$ = 0,1 м
265	416977,00	1261586,7 7	—	—	—	—	Метод спутниковых геодезических измерений (определений)	$Mt = \sqrt{M1^2 + M2^2} = \sqrt{0,6^2 + 0,08^2}$ = 0,1 м
266	416974,97	1261580,8 3	—	—	—	—	Метод спутниковых геодезических измерений (определений)	$Mt = \sqrt{M1^2 + M2^2} = \sqrt{0,6^2 + 0,08^2}$ = 0,1 м
267	416977,46	1261579,9 7	—	—	—	—	Метод спутниковых геодезических измерений (определений)	$Mt = \sqrt{M1^2 + M2^2} = \sqrt{0,6^2 + 0,08^2}$ = 0,1 м

**2. Иные сведения об объекте недвижимости с кадастровым номером 31:12:0702007:852**

1. —

**3. Пояснения к сведениям об объекте недвижимости с кадастровым номером 31:12:0702007:852**

1.

**1. Сведения о характерных точках контура \_\_\_\_\_ здание \_\_\_\_\_ с кадастровым номером 31:12:0702007:854**

вид объекта недвижимости (здание, сооружение, объект незавершенного строительства)

**Система координат МСК-31**

**Зона № 1**

Обозначение характерных точек контура	Содержатся в Едином государственном реестре недвижимости			Определены в ходе выполнения комплексных кадастровых работ			Метод определения координат	Формулы, примененные для расчета средней квадратической погрешности определения координат характерных точек границ (M <sub>t</sub> ), с подставленными в такие формулы значениями и итоговые (вычисленные) значения M <sub>t</sub> , м
	Координаты, м		Радиус, м	Координаты, м		Радиус, м		
	X	Y	R	X	Y	R		
1	2	3	4	5	6	7	8	9
н7170	—	—	—	416882,92	1260388, 68	—	Метод спутниковых геодезических измерений (определений)	$M_t = \text{SQRT}(M_1^2 + M_2^2) = \text{SQRT}(0,6^2 + 0,08^2)$ = 0,1 м
н7180	—	—	—	416882,96	1260402, 48	—	Метод спутниковых геодезических измерений (определений)	$M_t = \text{SQRT}(M_1^2 + M_2^2) = \text{SQRT}(0,6^2 + 0,08^2)$ = 0,1 м
н7190	—	—	—	416876,37	1260402, 51	—	Метод спутниковых геодезических измерений (определений)	$M_t = \text{SQRT}(M_1^2 + M_2^2) = \text{SQRT}(0,6^2 + 0,08^2)$ = 0,1 м
н7200	—	—	—	416876,38	1260400, 60	—	Метод спутниковых геодезических измерений (определений)	$M_t = \text{SQRT}(M_1^2 + M_2^2) = \text{SQRT}(0,6^2 + 0,08^2)$ = 0,1 м
н7210	—	—	—	416872,02	1260400, 63	—	Метод спутниковых геодезических измерений (определений)	$M_t = \text{SQRT}(M_1^2 + M_2^2) = \text{SQRT}(0,6^2 + 0,08^2)$ = 0,1 м
н7220	—	—	—	416872,06	1260388, 61	—	Метод спутниковых геодезических измерений (определений)	$M_t = \text{SQRT}(M_1^2 + M_2^2) = \text{SQRT}(0,6^2 + 0,08^2)$ = 0,1 м
н7170	—	—	—	416882,92	1260388, 68	—	Метод спутниковых геодезических измерений (определений)	$M_t = \text{SQRT}(M_1^2 + M_2^2) = \text{SQRT}(0,6^2 + 0,08^2)$ = 0,1 м
268	416884,69	1260389,9 8	—	—	—	—	Метод спутниковых геодезических измерений	$M_t = \text{SQRT}(M_1^2 + M_2^2) = \text{SQRT}(0,6^2 + 0,08^2)$ = 0,1 м

							(определений)	
269	416884,65	1260404,0 9	—	—	—	—	Метод спутниковых геодезических измерений (определений)	$M_t = \text{SQRT}(M_1^2 + M_2^2) = \text{SQRT}(0,6^2 + 0,08^2) = 0,1 \text{ м}$
270	416878,17	1260404,0 7	—	—	—	—	Метод спутниковых геодезических измерений (определений)	$M_t = \text{SQRT}(M_1^2 + M_2^2) = \text{SQRT}(0,6^2 + 0,08^2) = 0,1 \text{ м}$
271	416878,18	1260401,9 6	—	—	—	—	Метод спутниковых геодезических измерений (определений)	$M_t = \text{SQRT}(M_1^2 + M_2^2) = \text{SQRT}(0,6^2 + 0,08^2) = 0,1 \text{ м}$
272	416873,80	1260401,9 5	—	—	—	—	Метод спутниковых геодезических измерений (определений)	$M_t = \text{SQRT}(M_1^2 + M_2^2) = \text{SQRT}(0,6^2 + 0,08^2) = 0,1 \text{ м}$
273	416873,83	1260389,9 5	—	—	—	—	Метод спутниковых геодезических измерений (определений)	$M_t = \text{SQRT}(M_1^2 + M_2^2) = \text{SQRT}(0,6^2 + 0,08^2) = 0,1 \text{ м}$

**2. Иные сведения об объекте недвижимости с кадастровым номером 31:12:0702007:854**

1. —

**3. Пояснения к сведениям об объекте недвижимости с кадастровым номером 31:12:0702007:854**

1.

**1. Сведения о характерных точках контура \_\_\_\_\_ здание \_\_\_\_\_ с кадастровым номером 31:12:0702007:856**

вид объекта недвижимости (здание, сооружение, объект незавершенного строительства)

**Система координат МСК-31**

**Зона № 1**

Обозначение характерных точек контура	Содержатся в Едином государственном реестре недвижимости			Определены в ходе выполнения комплексных кадастровых работ			Метод определения координат	Формулы, примененные для расчета средней квадратической погрешности определения координат характерных точек границ ( $M_t$ ), с подставленными в такие формулы значениями и итоговые (вычисленные) значения $M_t$ , м
	Координаты, м		Радиус, м	Координаты, м		Радиус, м		
	X	Y	R	X	Y	R		

1	2	3	4	5	6	7	8	9
н7230	—	—	—	416976,66	1261533,99	—	Метод спутниковых геодезических измерений (определений)	$Mt = \text{SQRT}(M1^2+M2^2) = \text{SQRT}(0,6^2+0,08^2) = 0,1 \text{ м}$
н7240	—	—	—	416977,62	1261534,27	—	Метод спутниковых геодезических измерений (определений)	$Mt = \text{SQRT}(M1^2+M2^2) = \text{SQRT}(0,6^2+0,08^2) = 0,1 \text{ м}$
н7250	—	—	—	416978,46	1261534,80	—	Метод спутниковых геодезических измерений (определений)	$Mt = \text{SQRT}(M1^2+M2^2) = \text{SQRT}(0,6^2+0,08^2) = 0,1 \text{ м}$
н7260	—	—	—	416979,11	1261535,57	—	Метод спутниковых геодезических измерений (определений)	$Mt = \text{SQRT}(M1^2+M2^2) = \text{SQRT}(0,6^2+0,08^2) = 0,1 \text{ м}$
н7270	—	—	—	416979,50	1261536,49	—	Метод спутниковых геодезических измерений (определений)	$Mt = \text{SQRT}(M1^2+M2^2) = \text{SQRT}(0,6^2+0,08^2) = 0,1 \text{ м}$
н7280	—	—	—	416979,54	1261537,49	—	Метод спутниковых геодезических измерений (определений)	$Mt = \text{SQRT}(M1^2+M2^2) = \text{SQRT}(0,6^2+0,08^2) = 0,1 \text{ м}$
н7290	—	—	—	416979,36	1261538,47	—	Метод спутниковых геодезических измерений (определений)	$Mt = \text{SQRT}(M1^2+M2^2) = \text{SQRT}(0,6^2+0,08^2) = 0,1 \text{ м}$
н7300	—	—	—	416978,86	1261539,34	—	Метод спутниковых геодезических измерений (определений)	$Mt = \text{SQRT}(M1^2+M2^2) = \text{SQRT}(0,6^2+0,08^2) = 0,1 \text{ м}$
н7310	—	—	—	416978,32	1261539,86	—	Метод спутниковых геодезических измерений (определений)	$Mt = \text{SQRT}(M1^2+M2^2) = \text{SQRT}(0,6^2+0,08^2) = 0,1 \text{ м}$
н7320	—	—	—	416977,85	1261540,	—	Метод спутниковых	$Mt = \text{SQRT}(M1^2+M2^2) = \text{SQRT}(0,6^2+0,08^2)$



					15		геодезических измерений (определений)	= 0,1 м
н7330	—	—	—	416975,68	1261541,32	—	Метод спутниковых геодезических измерений (определений)	$Mt = \text{SQRT}(M1^2+M2^2) = \text{SQRT}(0,6^2+0,08^2)$ = 0,1 м
н7340	—	—	—	416976,81	1261543,41	—	Метод спутниковых геодезических измерений (определений)	$Mt = \text{SQRT}(M1^2+M2^2) = \text{SQRT}(0,6^2+0,08^2)$ = 0,1 м
н7350	—	—	—	416977,02	1261543,87	—	Метод спутниковых геодезических измерений (определений)	$Mt = \text{SQRT}(M1^2+M2^2) = \text{SQRT}(0,6^2+0,08^2)$ = 0,1 м
н7360	—	—	—	416977,00	1261544,87	—	Метод спутниковых геодезических измерений (определений)	$Mt = \text{SQRT}(M1^2+M2^2) = \text{SQRT}(0,6^2+0,08^2)$ = 0,1 м
н7370	—	—	—	416976,55	1261545,76	—	Метод спутниковых геодезических измерений (определений)	$Mt = \text{SQRT}(M1^2+M2^2) = \text{SQRT}(0,6^2+0,08^2)$ = 0,1 м
н7380	—	—	—	416975,73	1261546,34	—	Метод спутниковых геодезических измерений (определений)	$Mt = \text{SQRT}(M1^2+M2^2) = \text{SQRT}(0,6^2+0,08^2)$ = 0,1 м
н7390	—	—	—	416974,74	1261546,47	—	Метод спутниковых геодезических измерений (определений)	$Mt = \text{SQRT}(M1^2+M2^2) = \text{SQRT}(0,6^2+0,08^2)$ = 0,1 м
н7400	—	—	—	416973,79	1261546,16	—	Метод спутниковых геодезических измерений (определений)	$Mt = \text{SQRT}(M1^2+M2^2) = \text{SQRT}(0,6^2+0,08^2)$ = 0,1 м
н7410	—	—	—	416973,15	1261545,39	—	Метод спутниковых геодезических измерений	$Mt = \text{SQRT}(M1^2+M2^2) = \text{SQRT}(0,6^2+0,08^2)$ = 0,1 м

							(определений)	
н7420	—	—	—	416967,37	1261548, 52	—	Метод спутниковых геодезических измерений (определений)	$Mt = \text{SQRT}(M1^2+M2^2) = \text{SQRT}(0,6^2+0,08^2) = 0,1 \text{ м}$
н7430	—	—	—	416965,74	1261547, 77	—	Метод спутниковых геодезических измерений (определений)	$Mt = \text{SQRT}(M1^2+M2^2) = \text{SQRT}(0,6^2+0,08^2) = 0,1 \text{ м}$
н7440	—	—	—	416964,83	1261546, 06	—	Метод спутниковых геодезических измерений (определений)	$Mt = \text{SQRT}(M1^2+M2^2) = \text{SQRT}(0,6^2+0,08^2) = 0,1 \text{ м}$
н7450	—	—	—	416965,48	1261544, 54	—	Метод спутниковых геодезических измерений (определений)	$Mt = \text{SQRT}(M1^2+M2^2) = \text{SQRT}(0,6^2+0,08^2) = 0,1 \text{ м}$
н7460	—	—	—	416966,49	1261543, 99	—	Метод спутниковых геодезических измерений (определений)	$Mt = \text{SQRT}(M1^2+M2^2) = \text{SQRT}(0,6^2+0,08^2) = 0,1 \text{ м}$
н7470	—	—	—	416965,12	1261541, 46	—	Метод спутниковых геодезических измерений (определений)	$Mt = \text{SQRT}(M1^2+M2^2) = \text{SQRT}(0,6^2+0,08^2) = 0,1 \text{ м}$
н7480	—	—	—	416961,42	1261543, 47	—	Метод спутниковых геодезических измерений (определений)	$Mt = \text{SQRT}(M1^2+M2^2) = \text{SQRT}(0,6^2+0,08^2) = 0,1 \text{ м}$
н7490	—	—	—	416957,77	1261536, 73	—	Метод спутниковых геодезических измерений (определений)	$Mt = \text{SQRT}(M1^2+M2^2) = \text{SQRT}(0,6^2+0,08^2) = 0,1 \text{ м}$
н7500	—	—	—	416966,01	1261532, 27	—	Метод спутниковых геодезических измерений (определений)	$Mt = \text{SQRT}(M1^2+M2^2) = \text{SQRT}(0,6^2+0,08^2) = 0,1 \text{ м}$
н7510	—	—	—	416967,07	1261534,	—	Метод спутниковых	$Mt = \text{SQRT}(M1^2+M2^2) = \text{SQRT}(0,6^2+0,08^2)$

					23		геодезических измерений (определений)	= 0,1 м
н7520	—	—	—	416970,79	1261532,21	—	Метод спутниковых геодезических измерений (определений)	$Mt = \text{SQRT}(M1^2+M2^2) = \text{SQRT}(0,6^2+0,08^2)$ = 0,1 м
н7530	—	—	—	416972,57	1261535,50	—	Метод спутниковых геодезических измерений (определений)	$Mt = \text{SQRT}(M1^2+M2^2) = \text{SQRT}(0,6^2+0,08^2)$ = 0,1 м
н7540	—	—	—	416974,71	1261534,34	—	Метод спутниковых геодезических измерений (определений)	$Mt = \text{SQRT}(M1^2+M2^2) = \text{SQRT}(0,6^2+0,08^2)$ = 0,1 м
н7550	—	—	—	416975,66	1261534,03	—	Метод спутниковых геодезических измерений (определений)	$Mt = \text{SQRT}(M1^2+M2^2) = \text{SQRT}(0,6^2+0,08^2)$ = 0,1 м
н7230	—	—	—	416976,66	1261533,99	—	Метод спутниковых геодезических измерений (определений)	$Mt = \text{SQRT}(M1^2+M2^2) = \text{SQRT}(0,6^2+0,08^2)$ = 0,1 м
274	416975,31	1261534,67	—	—	—	—	Метод спутниковых геодезических измерений (определений)	$Mt = \text{SQRT}(M1^2+M2^2) = \text{SQRT}(0,6^2+0,08^2)$ = 0,1 м
275	416976,26	1261534,36	—	—	—	—	Метод спутниковых геодезических измерений (определений)	$Mt = \text{SQRT}(M1^2+M2^2) = \text{SQRT}(0,6^2+0,08^2)$ = 0,1 м
276	416977,26	1261534,32	—	—	—	—	Метод спутниковых геодезических измерений (определений)	$Mt = \text{SQRT}(M1^2+M2^2) = \text{SQRT}(0,6^2+0,08^2)$ = 0,1 м
277	416978,22	1261534,60	—	—	—	—	Метод спутниковых геодезических измерений	$Mt = \text{SQRT}(M1^2+M2^2) = \text{SQRT}(0,6^2+0,08^2)$ = 0,1 м

							(определений)	
278	416979,06	1261535,1 3	—	—	—	—	Метод спутниковых геодезических измерений (определений)	$Mt = \text{SQRT}(M1^2+M2^2) = \text{SQRT}(0,6^2+0,08^2) = 0,1 \text{ м}$
279	416979,71	1261535,9 0	—	—	—	—	Метод спутниковых геодезических измерений (определений)	$Mt = \text{SQRT}(M1^2+M2^2) = \text{SQRT}(0,6^2+0,08^2) = 0,1 \text{ м}$
280	416980,10	1261536,8 2	—	—	—	—	Метод спутниковых геодезических измерений (определений)	$Mt = \text{SQRT}(M1^2+M2^2) = \text{SQRT}(0,6^2+0,08^2) = 0,1 \text{ м}$
281	416980,14	1261537,8 2	—	—	—	—	Метод спутниковых геодезических измерений (определений)	$Mt = \text{SQRT}(M1^2+M2^2) = \text{SQRT}(0,6^2+0,08^2) = 0,1 \text{ м}$
282	416979,96	1261538,8 0	—	—	—	—	Метод спутниковых геодезических измерений (определений)	$Mt = \text{SQRT}(M1^2+M2^2) = \text{SQRT}(0,6^2+0,08^2) = 0,1 \text{ м}$
283	416979,46	1261539,6 7	—	—	—	—	Метод спутниковых геодезических измерений (определений)	$Mt = \text{SQRT}(M1^2+M2^2) = \text{SQRT}(0,6^2+0,08^2) = 0,1 \text{ м}$
284	416978,92	1261540,1 9	—	—	—	—	Метод спутниковых геодезических измерений (определений)	$Mt = \text{SQRT}(M1^2+M2^2) = \text{SQRT}(0,6^2+0,08^2) = 0,1 \text{ м}$
285	416978,45	1261540,4 8	—	—	—	—	Метод спутниковых геодезических измерений (определений)	$Mt = \text{SQRT}(M1^2+M2^2) = \text{SQRT}(0,6^2+0,08^2) = 0,1 \text{ м}$
286	416976,28	1261541,6 5	—	—	—	—	Метод спутниковых геодезических измерений (определений)	$Mt = \text{SQRT}(M1^2+M2^2) = \text{SQRT}(0,6^2+0,08^2) = 0,1 \text{ м}$
287	416977,41	1261543,7	—	—	—	—	Метод спутниковых	$Mt = \text{SQRT}(M1^2+M2^2) = \text{SQRT}(0,6^2+0,08^2)$

		4					геодезических измерений (определений)	= 0,1 м
288	416977,62	1261544,2 0	—	—	—	—	Метод спутниковых геодезических измерений (определений)	$Mt = \text{SQRT}(M1^2+M2^2) = \text{SQRT}(0,6^2+0,08^2)$ = 0,1 м
289	416977,60	1261545,2 0	—	—	—	—	Метод спутниковых геодезических измерений (определений)	$Mt = \text{SQRT}(M1^2+M2^2) = \text{SQRT}(0,6^2+0,08^2)$ = 0,1 м
290	416977,15	1261546,0 9	—	—	—	—	Метод спутниковых геодезических измерений (определений)	$Mt = \text{SQRT}(M1^2+M2^2) = \text{SQRT}(0,6^2+0,08^2)$ = 0,1 м
291	416976,33	1261546,6 7	—	—	—	—	Метод спутниковых геодезических измерений (определений)	$Mt = \text{SQRT}(M1^2+M2^2) = \text{SQRT}(0,6^2+0,08^2)$ = 0,1 м
292	416975,34	1261546,8 0	—	—	—	—	Метод спутниковых геодезических измерений (определений)	$Mt = \text{SQRT}(M1^2+M2^2) = \text{SQRT}(0,6^2+0,08^2)$ = 0,1 м
293	416974,39	1261546,4 9	—	—	—	—	Метод спутниковых геодезических измерений (определений)	$Mt = \text{SQRT}(M1^2+M2^2) = \text{SQRT}(0,6^2+0,08^2)$ = 0,1 м
294	416973,75	1261545,7 2	—	—	—	—	Метод спутниковых геодезических измерений (определений)	$Mt = \text{SQRT}(M1^2+M2^2) = \text{SQRT}(0,6^2+0,08^2)$ = 0,1 м
295	416967,97	1261548,8 5	—	—	—	—	Метод спутниковых геодезических измерений (определений)	$Mt = \text{SQRT}(M1^2+M2^2) = \text{SQRT}(0,6^2+0,08^2)$ = 0,1 м
296	416966,34	1261548,1 0	—	—	—	—	Метод спутниковых геодезических измерений	$Mt = \text{SQRT}(M1^2+M2^2) = \text{SQRT}(0,6^2+0,08^2)$ = 0,1 м

							(определений)	
297	416965,43	1261546,3 9	—	—	—	—	Метод спутниковых геодезических измерений (определений)	$Mt = \text{SQRT}(M1^2+M2^2) = \text{SQRT}(0,6^2+0,08^2) = 0,1 \text{ м}$
298	416966,08	1261544,8 7	—	—	—	—	Метод спутниковых геодезических измерений (определений)	$Mt = \text{SQRT}(M1^2+M2^2) = \text{SQRT}(0,6^2+0,08^2) = 0,1 \text{ м}$
299	416967,09	1261544,3 2	—	—	—	—	Метод спутниковых геодезических измерений (определений)	$Mt = \text{SQRT}(M1^2+M2^2) = \text{SQRT}(0,6^2+0,08^2) = 0,1 \text{ м}$
300	416965,72	1261541,7 9	—	—	—	—	Метод спутниковых геодезических измерений (определений)	$Mt = \text{SQRT}(M1^2+M2^2) = \text{SQRT}(0,6^2+0,08^2) = 0,1 \text{ м}$
301	416962,02	1261543,8 0	—	—	—	—	Метод спутниковых геодезических измерений (определений)	$Mt = \text{SQRT}(M1^2+M2^2) = \text{SQRT}(0,6^2+0,08^2) = 0,1 \text{ м}$
302	416958,37	1261537,0 6	—	—	—	—	Метод спутниковых геодезических измерений (определений)	$Mt = \text{SQRT}(M1^2+M2^2) = \text{SQRT}(0,6^2+0,08^2) = 0,1 \text{ м}$
303	416966,61	1261532,6 0	—	—	—	—	Метод спутниковых геодезических измерений (определений)	$Mt = \text{SQRT}(M1^2+M2^2) = \text{SQRT}(0,6^2+0,08^2) = 0,1 \text{ м}$
304	416967,67	1261534,5 6	—	—	—	—	Метод спутниковых геодезических измерений (определений)	$Mt = \text{SQRT}(M1^2+M2^2) = \text{SQRT}(0,6^2+0,08^2) = 0,1 \text{ м}$
305	416971,39	1261532,5 4	—	—	—	—	Метод спутниковых геодезических измерений (определений)	$Mt = \text{SQRT}(M1^2+M2^2) = \text{SQRT}(0,6^2+0,08^2) = 0,1 \text{ м}$
306	416973,17	1261535,8	—	—	—	—	Метод спутниковых	$Mt = \text{SQRT}(M1^2+M2^2) = \text{SQRT}(0,6^2+0,08^2)$

		3					геодезических измерений (определений)	= 0,1 м
--	--	---	--	--	--	--	---------------------------------------	---------

**2. Иные сведения об объекте недвижимости с кадастровым номером 31:12:0702007:856**

1. —

**3. Пояснения к сведениям об объекте недвижимости с кадастровым номером 31:12:0702007:856**

1.

**1. Сведения о характерных точках контура \_\_\_\_\_ здание с кадастровым номером 31:12:0702007:857**

вид объекта недвижимости (здание, сооружение, объект незавершенного строительства)

**Система координат МСК-31**

**Зона № 1**

Обозначение характерных точек контура	Содержатся в Едином государственном реестре недвижимости			Определены в ходе выполнения комплексных кадастровых работ			Метод определения координат	Формулы, примененные для расчета средней квадратической погрешности определения координат характерных точек границ (M <sub>t</sub> ), с подставленными в такие формулы значениями и итоговые (вычисленные) значения M <sub>t</sub> , м
	Координаты, м		Радиус, м	Координаты, м		Радиус, м		
	X	Y	R	X	Y	R		
1	2	3	4	5	6	7	8	9
н7560	—	—	—	417082,80	1260566,36	—	Метод спутниковых геодезических измерений (определений)	$M_t = \text{SQRT}(M_1^2 + M_2^2) = \text{SQRT}(0,6^2 + 0,08^2) = 0,1 \text{ м}$
н7570	—	—	—	417082,76	1260579,59	—	Метод спутниковых геодезических измерений (определений)	$M_t = \text{SQRT}(M_1^2 + M_2^2) = \text{SQRT}(0,6^2 + 0,08^2) = 0,1 \text{ м}$
н7580	—	—	—	417071,96	1260579,56	—	Метод спутниковых геодезических измерений (определений)	$M_t = \text{SQRT}(M_1^2 + M_2^2) = \text{SQRT}(0,6^2 + 0,08^2) = 0,1 \text{ м}$
н7590	—	—	—	417072,00	1260566,33	—	Метод спутниковых геодезических измерений (определений)	$M_t = \text{SQRT}(M_1^2 + M_2^2) = \text{SQRT}(0,6^2 + 0,08^2) = 0,1 \text{ м}$
н7560	—	—	—	417082,80	1260566,	—	Метод спутниковых	$M_t = \text{SQRT}(M_1^2 + M_2^2) = \text{SQRT}(0,6^2 + 0,08^2)$

					36		геодезических измерений (определений)	= 0,1 м
307	417083,99	1260567,4 9	—	—	—	—	Метод спутниковых геодезических измерений (определений)	$M_t = \text{SQRT}(M_1^2 + M_2^2) = \text{SQRT}(0,6^2 + 0,08^2)$ = 0,1 м
308	417083,95	1260580,7 2	—	—	—	—	Метод спутниковых геодезических измерений (определений)	$M_t = \text{SQRT}(M_1^2 + M_2^2) = \text{SQRT}(0,6^2 + 0,08^2)$ = 0,1 м
309	417073,15	1260580,6 9	—	—	—	—	Метод спутниковых геодезических измерений (определений)	$M_t = \text{SQRT}(M_1^2 + M_2^2) = \text{SQRT}(0,6^2 + 0,08^2)$ = 0,1 м
310	417073,19	1260567,4 6	—	—	—	—	Метод спутниковых геодезических измерений (определений)	$M_t = \text{SQRT}(M_1^2 + M_2^2) = \text{SQRT}(0,6^2 + 0,08^2)$ = 0,1 м

**2. Иные сведения об объекте недвижимости с кадастровым номером 31:12:0702007:857**

1. —

**3. Пояснения к сведениям об объекте недвижимости с кадастровым номером 31:12:0702007:857**

1.

**1. Сведения о характерных точках контура \_\_\_\_\_ здание \_\_\_\_\_ с кадастровым номером 31:12:0702007:858**

вид объекта недвижимости (здание, сооружение, объект незавершенного строительства)

**Система координат МСК-31**

**Зона № 1**

Обозначение характерных точек контура	Содержатся в Едином государственном реестре недвижимости			Определены в ходе выполнения комплексных кадастровых работ			Метод определения координат	Формулы, примененные для расчета средней квадратической погрешности определения координат характерных точек границ ( $M_t$ ), с подставленными в такие формулы значениями и итоговые (вычисленные) значения $M_t$ , м
	Координаты, м		Радиус, м	Координаты, м		Радиус, м		
	X	Y	R	X	Y	R		
<b>1</b>	<b>2</b>	<b>3</b>	<b>4</b>	<b>5</b>	<b>6</b>	<b>7</b>	<b>8</b>	<b>9</b>
n7600	—	—	—	416964,71	1260665,	—	Метод спутниковых	$M_t = \text{SQRT}(M_1^2 + M_2^2) = \text{SQRT}(0,6^2 + 0,08^2)$



					56		геодезических измерений (определений)	= 0,1 м
н761О	—	—	—	416966,17	1260666,91	—	Метод спутниковых геодезических измерений (определений)	$Mt = \text{SQRT}(M1^2+M2^2) = \text{SQRT}(0,6^2+0,08^2)$ = 0,1 м
н762О	—	—	—	416966,13	1260669,56	—	Метод спутниковых геодезических измерений (определений)	$Mt = \text{SQRT}(M1^2+M2^2) = \text{SQRT}(0,6^2+0,08^2)$ = 0,1 м
н763О	—	—	—	416964,55	1260670,84	—	Метод спутниковых геодезических измерений (определений)	$Mt = \text{SQRT}(M1^2+M2^2) = \text{SQRT}(0,6^2+0,08^2)$ = 0,1 м
н764О	—	—	—	416961,95	1260670,88	—	Метод спутниковых геодезических измерений (определений)	$Mt = \text{SQRT}(M1^2+M2^2) = \text{SQRT}(0,6^2+0,08^2)$ = 0,1 м
н765О	—	—	—	416961,88	1260673,14	—	Метод спутниковых геодезических измерений (определений)	$Mt = \text{SQRT}(M1^2+M2^2) = \text{SQRT}(0,6^2+0,08^2)$ = 0,1 м
н766О	—	—	—	416960,25	1260673,13	—	Метод спутниковых геодезических измерений (определений)	$Mt = \text{SQRT}(M1^2+M2^2) = \text{SQRT}(0,6^2+0,08^2)$ = 0,1 м
н767О	—	—	—	416960,12	1260681,39	—	Метод спутниковых геодезических измерений (определений)	$Mt = \text{SQRT}(M1^2+M2^2) = \text{SQRT}(0,6^2+0,08^2)$ = 0,1 м
н768О	—	—	—	416950,30	1260681,35	—	Метод спутниковых геодезических измерений (определений)	$Mt = \text{SQRT}(M1^2+M2^2) = \text{SQRT}(0,6^2+0,08^2)$ = 0,1 м
н769О	—	—	—	416950,38	1260665,56	—	Метод спутниковых геодезических измерений	$Mt = \text{SQRT}(M1^2+M2^2) = \text{SQRT}(0,6^2+0,08^2)$ = 0,1 м

							(определений)	
н7600	—	—	—	416964,71	1260665,56	—	Метод спутниковых геодезических измерений (определений)	$Mt = \text{SQRT}(M1^2+M2^2) = \text{SQRT}(0,6^2+0,08^2) = 0,1 \text{ м}$
311	416965,32	1260666,49	—	—	—	—	Метод спутниковых геодезических измерений (определений)	$Mt = \text{SQRT}(M1^2+M2^2) = \text{SQRT}(0,6^2+0,08^2) = 0,1 \text{ м}$
312	416966,85	1260667,71	—	—	—	—	Метод спутниковых геодезических измерений (определений)	$Mt = \text{SQRT}(M1^2+M2^2) = \text{SQRT}(0,6^2+0,08^2) = 0,1 \text{ м}$
313	416966,84	1260670,55	—	—	—	—	Метод спутниковых геодезических измерений (определений)	$Mt = \text{SQRT}(M1^2+M2^2) = \text{SQRT}(0,6^2+0,08^2) = 0,1 \text{ м}$
314	416965,28	1260671,72	—	—	—	—	Метод спутниковых геодезических измерений (определений)	$Mt = \text{SQRT}(M1^2+M2^2) = \text{SQRT}(0,6^2+0,08^2) = 0,1 \text{ м}$
315	416962,68	1260671,71	—	—	—	—	Метод спутниковых геодезических измерений (определений)	$Mt = \text{SQRT}(M1^2+M2^2) = \text{SQRT}(0,6^2+0,08^2) = 0,1 \text{ м}$
316	416962,67	1260673,69	—	—	—	—	Метод спутниковых геодезических измерений (определений)	$Mt = \text{SQRT}(M1^2+M2^2) = \text{SQRT}(0,6^2+0,08^2) = 0,1 \text{ м}$
317	416960,85	1260673,68	—	—	—	—	Метод спутниковых геодезических измерений (определений)	$Mt = \text{SQRT}(M1^2+M2^2) = \text{SQRT}(0,6^2+0,08^2) = 0,1 \text{ м}$
318	416960,81	1260682,41	—	—	—	—	Метод спутниковых геодезических измерений (определений)	$Mt = \text{SQRT}(M1^2+M2^2) = \text{SQRT}(0,6^2+0,08^2) = 0,1 \text{ м}$
319	416950,89	1260682,3	—	—	—	—	Метод спутниковых	$Mt = \text{SQRT}(M1^2+M2^2) = \text{SQRT}(0,6^2+0,08^2)$

		5					геодезических измерений (определений)	= 0,1 м
320	416950,97	1260666,41	—	—	—	—	Метод спутниковых геодезических измерений (определений)	$Mt = \text{SQRT}(M1^2+M2^2) = \text{SQRT}(0,6^2+0,08^2) = 0,1 \text{ м}$

**2. Иные сведения об объекте недвижимости с кадастровым номером 31:12:0702007:858**

1. —

**3. Пояснения к сведениям об объекте недвижимости с кадастровым номером 31:12:0702007:858**

1.

**1. Сведения о характерных точках контура \_\_\_\_\_ здание \_\_\_\_\_ с кадастровым номером 31:12:0702007:868**

вид объекта недвижимости (здание, сооружение, объект незавершенного строительства)

**Система координат МСК-31**

**Зона № 1**

Обозначение характерных точек контура	Содержатся в Едином государственном реестре недвижимости			Определены в ходе выполнения комплексных кадастровых работ			Метод определения координат	Формулы, примененные для расчета средней квадратической погрешности определения координат характерных точек границ (Mt), с подставленными в такие формулы значениями и итоговые (вычисленные) значения Mt, м
	Координаты, м		Радиус, м	Координаты, м		Радиус, м		
	X	Y	R	X	Y	R		
1	2	3	4	5	6	7	8	9
н7700	—	—	—	417003,35	1260536,37	—	Метод спутниковых геодезических измерений (определений)	$Mt = \text{SQRT}(M1^2+M2^2) = \text{SQRT}(0,6^2+0,08^2) = 0,1 \text{ м}$
н7710	—	—	—	417003,37	1260550,94	—	Метод спутниковых геодезических измерений (определений)	$Mt = \text{SQRT}(M1^2+M2^2) = \text{SQRT}(0,6^2+0,08^2) = 0,1 \text{ м}$
н7720	—	—	—	416996,25	1260551,06	—	Метод спутниковых геодезических измерений (определений)	$Mt = \text{SQRT}(M1^2+M2^2) = \text{SQRT}(0,6^2+0,08^2) = 0,1 \text{ м}$
н7730	—	—	—	416994,10	1260549,	—	Метод спутниковых	$Mt = \text{SQRT}(M1^2+M2^2) = \text{SQRT}(0,6^2+0,08^2)$

					57		геодезических измерений (определений)	= 0,1 м
н774О	—	—	—	416994,08	1260546,94	—	Метод спутниковых геодезических измерений (определений)	$Mt = \text{SQRT}(M1^2+M2^2) = \text{SQRT}(0,6^2+0,08^2)$ = 0,1 м
н775О	—	—	—	416996,18	1260545,43	—	Метод спутниковых геодезических измерений (определений)	$Mt = \text{SQRT}(M1^2+M2^2) = \text{SQRT}(0,6^2+0,08^2)$ = 0,1 м
н776О	—	—	—	416996,17	1260536,30	—	Метод спутниковых геодезических измерений (определений)	$Mt = \text{SQRT}(M1^2+M2^2) = \text{SQRT}(0,6^2+0,08^2)$ = 0,1 м
н770О	—	—	—	417003,35	1260536,37	—	Метод спутниковых геодезических измерений (определений)	$Mt = \text{SQRT}(M1^2+M2^2) = \text{SQRT}(0,6^2+0,08^2)$ = 0,1 м
321	417003,90	1260536,00	—	—	—	—	Метод спутниковых геодезических измерений (определений)	$Mt = \text{SQRT}(M1^2+M2^2) = \text{SQRT}(0,6^2+0,08^2)$ = 0,1 м
322	417003,90	1260550,66	—	—	—	—	Метод спутниковых геодезических измерений (определений)	$Mt = \text{SQRT}(M1^2+M2^2) = \text{SQRT}(0,6^2+0,08^2)$ = 0,1 м
323	416996,75	1260550,66	—	—	—	—	Метод спутниковых геодезических измерений (определений)	$Mt = \text{SQRT}(M1^2+M2^2) = \text{SQRT}(0,6^2+0,08^2)$ = 0,1 м
324	416994,64	1260549,26	—	—	—	—	Метод спутниковых геодезических измерений (определений)	$Mt = \text{SQRT}(M1^2+M2^2) = \text{SQRT}(0,6^2+0,08^2)$ = 0,1 м
325	416994,64	1260546,58	—	—	—	—	Метод спутниковых геодезических измерений	$Mt = \text{SQRT}(M1^2+M2^2) = \text{SQRT}(0,6^2+0,08^2)$ = 0,1 м

							(определений)	
326	416996,70	1260545,0 7	—	—	—	—	Метод спутниковых геодезических измерений (определений)	$M_t = \text{SQRT}(M_1^2 + M_2^2) = \text{SQRT}(0,6^2 + 0,08^2) = 0,1 \text{ м}$
327	416996,70	1260536,0 0	—	—	—	—	Метод спутниковых геодезических измерений (определений)	$M_t = \text{SQRT}(M_1^2 + M_2^2) = \text{SQRT}(0,6^2 + 0,08^2) = 0,1 \text{ м}$

**2. Иные сведения об объекте недвижимости с кадастровым номером 31:12:0702007:868**

1. —

**3. Пояснения к сведениям об объекте недвижимости с кадастровым номером 31:12:0702007:868**

1.

**1. Сведения о характерных точках контура \_\_\_\_\_ здание \_\_\_\_\_ с кадастровым номером 31:12:0702007:870**

вид объекта недвижимости (здание, сооружение, объект незавершенного строительства)

**Система координат МСК-31**

**Зона № 1**

Обозначение характерных точек контура	Содержатся в Едином государственном реестре недвижимости			Определены в ходе выполнения комплексных кадастровых работ			Метод определения координат	Формулы, примененные для расчета средней квадратической погрешности определения координат характерных точек границ ( $M_t$ ), с подставленными в такие формулы значениями и итоговые (вычисленные) значения $M_t$ , м
	Координаты, м		Радиус, м	Координаты, м		Радиус, м		
	X	Y	R	X	Y	R		
1	2	3	4	5	6	7	8	9
н7770	—	—	—	416971,43	1261644,24	—	Метод спутниковых геодезических измерений (определений)	$M_t = \text{SQRT}(M_1^2 + M_2^2) = \text{SQRT}(0,6^2 + 0,08^2) = 0,1 \text{ м}$
н7780	—	—	—	416973,64	1261659,41	—	Метод спутниковых геодезических измерений (определений)	$M_t = \text{SQRT}(M_1^2 + M_2^2) = \text{SQRT}(0,6^2 + 0,08^2) = 0,1 \text{ м}$
н7790	—	—	—	416934,31	1261665,57	—	Метод спутниковых геодезических измерений	$M_t = \text{SQRT}(M_1^2 + M_2^2) = \text{SQRT}(0,6^2 + 0,08^2) = 0,1 \text{ м}$

							(определений)	
н7800	—	—	—	416931,99	1261649,78	—	Метод спутниковых геодезических измерений (определений)	$Mt = \text{SQRT}(M1^2+M2^2) = \text{SQRT}(0,6^2+0,08^2) = 0,1 \text{ м}$
н7770	—	—	—	416971,43	1261644,24	—	Метод спутниковых геодезических измерений (определений)	$Mt = \text{SQRT}(M1^2+M2^2) = \text{SQRT}(0,6^2+0,08^2) = 0,1 \text{ м}$
328	416971,47	1261643,97	—	—	—	—	Метод спутниковых геодезических измерений (определений)	$Mt = \text{SQRT}(M1^2+M2^2) = \text{SQRT}(0,6^2+0,08^2) = 0,1 \text{ м}$
329	416973,65	1261659,91	—	—	—	—	Метод спутниковых геодезических измерений (определений)	$Mt = \text{SQRT}(M1^2+M2^2) = \text{SQRT}(0,6^2+0,08^2) = 0,1 \text{ м}$
330	416934,13	1261665,30	—	—	—	—	Метод спутниковых геодезических измерений (определений)	$Mt = \text{SQRT}(M1^2+M2^2) = \text{SQRT}(0,6^2+0,08^2) = 0,1 \text{ м}$
331	416931,94	1261649,37	—	—	—	—	Метод спутниковых геодезических измерений (определений)	$Mt = \text{SQRT}(M1^2+M2^2) = \text{SQRT}(0,6^2+0,08^2) = 0,1 \text{ м}$

**2. Иные сведения об объекте недвижимости с кадастровым номером 31:12:0702007:870**

1. —

**3. Пояснения к сведениям об объекте недвижимости с кадастровым номером 31:12:0702007:870**

1.

**1. Сведения о характерных точках контура \_\_\_\_\_ здание \_\_\_\_\_ с кадастровым номером 31:12:0702007:871**

вид объекта недвижимости (здание, сооружение, объект незавершенного строительства)

**Система координат МСК-31**

**Зона № 1**

Обозначение характерных точек контура	Содержатся в Едином государственном реестре недвижимости			Определены в ходе выполнения комплексных кадастровых работ			Метод определения координат	Формулы, примененные для расчета средней квадратической погрешности определения координат характерных точек границ (M <sub>t</sub> ), с подставленными в такие формулы значениями и итоговые (вычисленные) значения M <sub>t</sub> , м
	Координаты, м		Радиус, м	Координаты, м		Радиус, м		
	X	Y	R	X	Y	R		
1	2	3	4	5	6	7	8	9
н781О	—	—	—	416962,75	1260356, 27	—	Метод спутниковых геодезических измерений (определений)	$M_t = \text{SQRT}(M_1^2 + M_2^2) = \text{SQRT}(0,6^2 + 0,08^2)$ = 0,1 м
н782О	—	—	—	416962,75	1260360, 27	—	Метод спутниковых геодезических измерений (определений)	$M_t = \text{SQRT}(M_1^2 + M_2^2) = \text{SQRT}(0,6^2 + 0,08^2)$ = 0,1 м
н783О	—	—	—	416964,99	1260360, 27	—	Метод спутниковых геодезических измерений (определений)	$M_t = \text{SQRT}(M_1^2 + M_2^2) = \text{SQRT}(0,6^2 + 0,08^2)$ = 0,1 м
н784О	—	—	—	416964,99	1260368, 67	—	Метод спутниковых геодезических измерений (определений)	$M_t = \text{SQRT}(M_1^2 + M_2^2) = \text{SQRT}(0,6^2 + 0,08^2)$ = 0,1 м
н785О	—	—	—	416959,50	1260368, 67	—	Метод спутниковых геодезических измерений (определений)	$M_t = \text{SQRT}(M_1^2 + M_2^2) = \text{SQRT}(0,6^2 + 0,08^2)$ = 0,1 м
н786О	—	—	—	416958,88	1260369, 71	—	Метод спутниковых геодезических измерений (определений)	$M_t = \text{SQRT}(M_1^2 + M_2^2) = \text{SQRT}(0,6^2 + 0,08^2)$ = 0,1 м
н787О	—	—	—	416957,48	1260369, 71	—	Метод спутниковых геодезических измерений (определений)	$M_t = \text{SQRT}(M_1^2 + M_2^2) = \text{SQRT}(0,6^2 + 0,08^2)$ = 0,1 м
н788О	—	—	—	416956,89	1260368, 65	—	Метод спутниковых геодезических измерений	$M_t = \text{SQRT}(M_1^2 + M_2^2) = \text{SQRT}(0,6^2 + 0,08^2)$ = 0,1 м

							(определений)	
н7890	—	—	—	416955,61	1260368,65	—	Метод спутниковых геодезических измерений (определений)	$Mt = \text{SQRT}(M1^2+M2^2) = \text{SQRT}(0,6^2+0,08^2) = 0,1 \text{ м}$
н7900	—	—	—	416955,61	1260356,27	—	Метод спутниковых геодезических измерений (определений)	$Mt = \text{SQRT}(M1^2+M2^2) = \text{SQRT}(0,6^2+0,08^2) = 0,1 \text{ м}$
н7810	—	—	—	416962,75	1260356,27	—	Метод спутниковых геодезических измерений (определений)	$Mt = \text{SQRT}(M1^2+M2^2) = \text{SQRT}(0,6^2+0,08^2) = 0,1 \text{ м}$
332	416963,05	1260356,14	—	—	—	—	Метод спутниковых геодезических измерений (определений)	$Mt = \text{SQRT}(M1^2+M2^2) = \text{SQRT}(0,6^2+0,08^2) = 0,1 \text{ м}$
333	416963,05	1260360,14	—	—	—	—	Метод спутниковых геодезических измерений (определений)	$Mt = \text{SQRT}(M1^2+M2^2) = \text{SQRT}(0,6^2+0,08^2) = 0,1 \text{ м}$
334	416965,29	1260360,14	—	—	—	—	Метод спутниковых геодезических измерений (определений)	$Mt = \text{SQRT}(M1^2+M2^2) = \text{SQRT}(0,6^2+0,08^2) = 0,1 \text{ м}$
335	416965,29	1260368,54	—	—	—	—	Метод спутниковых геодезических измерений (определений)	$Mt = \text{SQRT}(M1^2+M2^2) = \text{SQRT}(0,6^2+0,08^2) = 0,1 \text{ м}$
336	416959,80	1260368,54	—	—	—	—	Метод спутниковых геодезических измерений (определений)	$Mt = \text{SQRT}(M1^2+M2^2) = \text{SQRT}(0,6^2+0,08^2) = 0,1 \text{ м}$
337	416959,18	1260369,58	—	—	—	—	Метод спутниковых геодезических измерений (определений)	$Mt = \text{SQRT}(M1^2+M2^2) = \text{SQRT}(0,6^2+0,08^2) = 0,1 \text{ м}$
338	416957,78	1260369,5	—	—	—	—	Метод спутниковых	$Mt = \text{SQRT}(M1^2+M2^2) = \text{SQRT}(0,6^2+0,08^2)$



		8					геодезических измерений (определений)	= 0,1 м
339	416957,19	1260368,5 2	—	—	—	—	Метод спутниковых геодезических измерений (определений)	$M_t = \text{SQRT}(M_1^2 + M_2^2) = \text{SQRT}(0,6^2 + 0,08^2)$ = 0,1 м
340	416955,91	1260368,5 2	—	—	—	—	Метод спутниковых геодезических измерений (определений)	$M_t = \text{SQRT}(M_1^2 + M_2^2) = \text{SQRT}(0,6^2 + 0,08^2)$ = 0,1 м
341	416955,91	1260356,1 4	—	—	—	—	Метод спутниковых геодезических измерений (определений)	$M_t = \text{SQRT}(M_1^2 + M_2^2) = \text{SQRT}(0,6^2 + 0,08^2)$ = 0,1 м

**2. Другие сведения об объекте недвижимости с кадастровым номером 31:12:0702007:871**

1. —

**3. Пояснения к сведениям об объекте недвижимости с кадастровым номером 31:12:0702007:871**

1.

**1. Сведения о характерных точках контура \_\_\_\_\_ здание с кадастровым номером 31:12:0702007:880**

вид объекта недвижимости (здание, сооружение, объект незавершенного строительства)

**Система координат МСК-31**

**Зона № 1**

Обозначение характерных точек контура	Содержатся в Едином государственном реестре недвижимости			Определены в ходе выполнения комплексных кадастровых работ			Метод определения координат	Формулы, примененные для расчета средней квадратической погрешности определения координат характерных точек границ ( $M_t$ ), с подставленными в такие формулы значениями и итоговые (вычисленные) значения $M_t$ , м
	Координаты, м		Радиус, м	Координаты, м		Радиус, м		
	X	Y	R	X	Y	R		
1	2	3	4	5	6	7	8	9
н7950	—	—	—	416887,05	1260746,42	—	Метод спутниковых геодезических измерений (определений)	$M_t = \text{SQRT}(M_1^2 + M_2^2) = \text{SQRT}(0,6^2 + 0,08^2)$ = 0,1 м
н7960	—	—	—	416887,21	1260761,	—	Метод спутниковых	$M_t = \text{SQRT}(M_1^2 + M_2^2) = \text{SQRT}(0,6^2 + 0,08^2)$

					97		геодезических измерений (определений)	= 0,1 м
н7970	—	—	—	416873,35	1260761,92	—	Метод спутниковых геодезических измерений (определений)	$Mt = \text{SQRT}(M1^2+M2^2) = \text{SQRT}(0,6^2+0,08^2)$ = 0,1 м
н7980	—	—	—	416872,12	1260760,77	—	Метод спутниковых геодезических измерений (определений)	$Mt = \text{SQRT}(M1^2+M2^2) = \text{SQRT}(0,6^2+0,08^2)$ = 0,1 м
н7990	—	—	—	416872,12	1260758,31	—	Метод спутниковых геодезических измерений (определений)	$Mt = \text{SQRT}(M1^2+M2^2) = \text{SQRT}(0,6^2+0,08^2)$ = 0,1 м
н8000	—	—	—	416873,69	1260757,11	—	Метод спутниковых геодезических измерений (определений)	$Mt = \text{SQRT}(M1^2+M2^2) = \text{SQRT}(0,6^2+0,08^2)$ = 0,1 м
н8010	—	—	—	416877,76	1260757,01	—	Метод спутниковых геодезических измерений (определений)	$Mt = \text{SQRT}(M1^2+M2^2) = \text{SQRT}(0,6^2+0,08^2)$ = 0,1 м
н8020	—	—	—	416877,78	1260746,39	—	Метод спутниковых геодезических измерений (определений)	$Mt = \text{SQRT}(M1^2+M2^2) = \text{SQRT}(0,6^2+0,08^2)$ = 0,1 м
н7950	—	—	—	416887,05	1260746,42	—	Метод спутниковых геодезических измерений (определений)	$Mt = \text{SQRT}(M1^2+M2^2) = \text{SQRT}(0,6^2+0,08^2)$ = 0,1 м
342	416887,63	1260746,49	—	—	—	—	Метод спутниковых геодезических измерений (определений)	$Mt = \text{SQRT}(M1^2+M2^2) = \text{SQRT}(0,6^2+0,08^2)$ = 0,1 м
343	416887,63	1260762,16	—	—	—	—	Метод спутниковых геодезических измерений	$Mt = \text{SQRT}(M1^2+M2^2) = \text{SQRT}(0,6^2+0,08^2)$ = 0,1 м

							(определений)	
344	416874,20	1260762,1 6	—	—	—	—	Метод спутниковых геодезических измерений (определений)	$Mt = \text{SQRT}(M1^2+M2^2) = \text{SQRT}(0,6^2+0,08^2) = 0,1 \text{ м}$
345	416872,85	1260761,2 4	—	—	—	—	Метод спутниковых геодезических измерений (определений)	$Mt = \text{SQRT}(M1^2+M2^2) = \text{SQRT}(0,6^2+0,08^2) = 0,1 \text{ м}$
346	416872,85	1260758,0 7	—	—	—	—	Метод спутниковых геодезических измерений (определений)	$Mt = \text{SQRT}(M1^2+M2^2) = \text{SQRT}(0,6^2+0,08^2) = 0,1 \text{ м}$
347	416874,20	1260757,1 4	—	—	—	—	Метод спутниковых геодезических измерений (определений)	$Mt = \text{SQRT}(M1^2+M2^2) = \text{SQRT}(0,6^2+0,08^2) = 0,1 \text{ м}$
348	416876,17	1260757,1 4	—	—	—	—	Метод спутниковых геодезических измерений (определений)	$Mt = \text{SQRT}(M1^2+M2^2) = \text{SQRT}(0,6^2+0,08^2) = 0,1 \text{ м}$
349	416876,17	1260754,9 1	—	—	—	—	Метод спутниковых геодезических измерений (определений)	$Mt = \text{SQRT}(M1^2+M2^2) = \text{SQRT}(0,6^2+0,08^2) = 0,1 \text{ м}$
350	416878,26	1260754,9 1	—	—	—	—	Метод спутниковых геодезических измерений (определений)	$Mt = \text{SQRT}(M1^2+M2^2) = \text{SQRT}(0,6^2+0,08^2) = 0,1 \text{ м}$
351	416878,26	1260746,4 9	—	—	—	—	Метод спутниковых геодезических измерений (определений)	$Mt = \text{SQRT}(M1^2+M2^2) = \text{SQRT}(0,6^2+0,08^2) = 0,1 \text{ м}$

**2. Иные сведения об объекте недвижимости с кадастровым номером 31:12:0702007:880**

1. —

**3. Пояснения к сведениям об объекте недвижимости с кадастровым номером 31:12:0702007:880**

1.

**1. Сведения о характерных точках контура \_\_\_\_\_ здание \_\_\_\_\_ с кадастровым номером 31:12:0702007:881**  
вид объекта недвижимости (здание, сооружение, объект незавершенного строительства)

**Система координат МСК-31 Зона № 1**

Обозначение характерных точек контура	Содержатся в Едином государственном реестре недвижимости			Определены в ходе выполнения комплексных кадастровых работ			Метод определения координат	Формулы, примененные для расчета средней квадратической погрешности определения координат характерных точек границ (M <sub>t</sub> ), с подставленными в такие формулы значениями и итоговые (вычисленные) значения M <sub>t</sub> , м
	Координаты, м		Радиус, м	Координаты, м		Радиус, м		
	X	Y	R	X	Y	R		
1	2	3	4	5	6	7	8	9
н8030	—	—	—	417001,28	1260670,27	—	Метод спутниковых геодезических измерений (определений)	$M_t = \text{SQRT}(M_1^2 + M_2^2) = \text{SQRT}(0,6^2 + 0,08^2) = 0,1 \text{ м}$
н8040	—	—	—	417001,28	1260681,88	—	Метод спутниковых геодезических измерений (определений)	$M_t = \text{SQRT}(M_1^2 + M_2^2) = \text{SQRT}(0,6^2 + 0,08^2) = 0,1 \text{ м}$
н8050	—	—	—	416990,73	1260681,84	—	Метод спутниковых геодезических измерений (определений)	$M_t = \text{SQRT}(M_1^2 + M_2^2) = \text{SQRT}(0,6^2 + 0,08^2) = 0,1 \text{ м}$
н8060	—	—	—	416989,50	1260680,64	—	Метод спутниковых геодезических измерений (определений)	$M_t = \text{SQRT}(M_1^2 + M_2^2) = \text{SQRT}(0,6^2 + 0,08^2) = 0,1 \text{ м}$
н8070	—	—	—	416989,47	1260678,62	—	Метод спутниковых геодезических измерений (определений)	$M_t = \text{SQRT}(M_1^2 + M_2^2) = \text{SQRT}(0,6^2 + 0,08^2) = 0,1 \text{ м}$
н8080	—	—	—	416990,80	1260677,15	—	Метод спутниковых геодезических измерений	$M_t = \text{SQRT}(M_1^2 + M_2^2) = \text{SQRT}(0,6^2 + 0,08^2) = 0,1 \text{ м}$

							(определений)	
н809О	—	—	—	416990,89	1260670,26	—	Метод спутниковых геодезических измерений (определений)	$Mt = \text{SQRT}(M1^2+M2^2) = \text{SQRT}(0,6^2+0,08^2) = 0,1 \text{ м}$
н803О	—	—	—	417001,28	1260670,27	—	Метод спутниковых геодезических измерений (определений)	$Mt = \text{SQRT}(M1^2+M2^2) = \text{SQRT}(0,6^2+0,08^2) = 0,1 \text{ м}$
352	417002,13	1260669,99	—	—	—	—	Метод спутниковых геодезических измерений (определений)	$Mt = \text{SQRT}(M1^2+M2^2) = \text{SQRT}(0,6^2+0,08^2) = 0,1 \text{ м}$
353	417002,13	1260681,69	—	—	—	—	Метод спутниковых геодезических измерений (определений)	$Mt = \text{SQRT}(M1^2+M2^2) = \text{SQRT}(0,6^2+0,08^2) = 0,1 \text{ м}$
354	416991,65	1260681,69	—	—	—	—	Метод спутниковых геодезических измерений (определений)	$Mt = \text{SQRT}(M1^2+M2^2) = \text{SQRT}(0,6^2+0,08^2) = 0,1 \text{ м}$
355	416990,03	1260680,40	—	—	—	—	Метод спутниковых геодезических измерений (определений)	$Mt = \text{SQRT}(M1^2+M2^2) = \text{SQRT}(0,6^2+0,08^2) = 0,1 \text{ м}$
356	416990,03	1260678,20	—	—	—	—	Метод спутниковых геодезических измерений (определений)	$Mt = \text{SQRT}(M1^2+M2^2) = \text{SQRT}(0,6^2+0,08^2) = 0,1 \text{ м}$
357	416991,57	1260676,86	—	—	—	—	Метод спутниковых геодезических измерений (определений)	$Mt = \text{SQRT}(M1^2+M2^2) = \text{SQRT}(0,6^2+0,08^2) = 0,1 \text{ м}$
358	416991,57	1260669,99	—	—	—	—	Метод спутниковых геодезических измерений (определений)	$Mt = \text{SQRT}(M1^2+M2^2) = \text{SQRT}(0,6^2+0,08^2) = 0,1 \text{ м}$

**2. Иные сведения об объекте недвижимости с кадастровым номером 31:12:0702007:881**

1. —

**3. Пояснения к сведениям об объекте недвижимости с кадастровым номером 31:12:0702007:881**

1.

**1. Сведения о характерных точках контура \_\_\_\_\_ здание с кадастровым номером 31:12:0702007:938**

вид объекта недвижимости (здание, сооружение, объект незавершенного строительства)

**Система координат МСК-31**

**Зона № 1**

Обозначение характерных точек контура	Содержатся в Едином государственном реестре недвижимости			Определены в ходе выполнения комплексных кадастровых работ			Метод определения координат	Формулы, примененные для расчета средней квадратической погрешности определения координат характерных точек границ (M <sub>t</sub> ), с подставленными в такие формулы значениями и итоговые (вычисленные) значения M <sub>t</sub> , м
	Координаты, м		Радиус, м	Координаты, м		Радиус, м		
	X	Y	R	X	Y	R		
1	2	3	4	5	6	7	8	9
н8100	—	—	—	417000,72	1260597,03	—	Метод спутниковых геодезических измерений (определений)	$M_t = \text{SQRT}(M_1^2 + M_2^2) = \text{SQRT}(0,6^2 + 0,08^2) = 0,1 \text{ м}$
н8110	—	—	—	417000,36	1260612,11	—	Метод спутниковых геодезических измерений (определений)	$M_t = \text{SQRT}(M_1^2 + M_2^2) = \text{SQRT}(0,6^2 + 0,08^2) = 0,1 \text{ м}$
н8120	—	—	—	416989,52	1260611,85	—	Метод спутниковых геодезических измерений (определений)	$M_t = \text{SQRT}(M_1^2 + M_2^2) = \text{SQRT}(0,6^2 + 0,08^2) = 0,1 \text{ м}$
н8130	—	—	—	416989,88	1260596,77	—	Метод спутниковых геодезических измерений (определений)	$M_t = \text{SQRT}(M_1^2 + M_2^2) = \text{SQRT}(0,6^2 + 0,08^2) = 0,1 \text{ м}$
н8100	—	—	—	417000,72	1260597,03	—	Метод спутниковых геодезических измерений (определений)	$M_t = \text{SQRT}(M_1^2 + M_2^2) = \text{SQRT}(0,6^2 + 0,08^2) = 0,1 \text{ м}$

359	417006,12	1260598,2 5	—	—	—	—	Метод спутниковых геодезических измерений (определений)	$Mt = \text{SQRT}(M1^2+M2^2) = \text{SQRT}(0,6^2+0,08^2) = 0,1 \text{ м}$
360	417006,11	1260613,5 1	—	—	—	—	Метод спутниковых геодезических измерений (определений)	$Mt = \text{SQRT}(M1^2+M2^2) = \text{SQRT}(0,6^2+0,08^2) = 0,1 \text{ м}$
361	416995,49	1260613,4 4	—	—	—	—	Метод спутниковых геодезических измерений (определений)	$Mt = \text{SQRT}(M1^2+M2^2) = \text{SQRT}(0,6^2+0,08^2) = 0,1 \text{ м}$
362	416995,50	1260598,2 5	—	—	—	—	Метод спутниковых геодезических измерений (определений)	$Mt = \text{SQRT}(M1^2+M2^2) = \text{SQRT}(0,6^2+0,08^2) = 0,1 \text{ м}$
363	416999,17	1260598,2 5	—	—	—	—	Метод спутниковых геодезических измерений (определений)	$Mt = \text{SQRT}(M1^2+M2^2) = \text{SQRT}(0,6^2+0,08^2) = 0,1 \text{ м}$
364	416999,17	1260596,7 3	—	—	—	—	Метод спутниковых геодезических измерений (определений)	$Mt = \text{SQRT}(M1^2+M2^2) = \text{SQRT}(0,6^2+0,08^2) = 0,1 \text{ м}$
365	417001,93	1260596,7 3	—	—	—	—	Метод спутниковых геодезических измерений (определений)	$Mt = \text{SQRT}(M1^2+M2^2) = \text{SQRT}(0,6^2+0,08^2) = 0,1 \text{ м}$
366	417001,93	1260598,2 5	—	—	—	—	Метод спутниковых геодезических измерений (определений)	$Mt = \text{SQRT}(M1^2+M2^2) = \text{SQRT}(0,6^2+0,08^2) = 0,1 \text{ м}$

**2. Иные сведения об объекте недвижимости с кадастровым номером 31:12:0702007:938**

1. —

**3. Пояснения к сведениям об объекте недвижимости с кадастровым номером 31:12:0702007:938**

1.

**1. Сведения о характерных точках контура** \_\_\_\_\_ **незавершенное сооружение** \_\_\_\_\_ **с кадастровым номером 31:12:0702007:957**  
вид объекта недвижимости (здание, сооружение, объект незавершенного строительства)

**Система координат МСК-31** **Зона № 1**

Обозначение характерных точек контура	Содержатся в Едином государственном реестре недвижимости			Определены в ходе выполнения комплексных кадастровых работ			Метод определения координат	Формулы, примененные для расчета средней квадратической погрешности определения координат характерных точек границ (M <sub>t</sub> ), с подставленными в такие формулы значениями и итоговые (вычисленные) значения M <sub>t</sub> , м
	Координаты, м		Радиус, м	Координаты, м		Радиус, м		
	X	Y	R	X	Y	R		
1	2	3	4	5	6	7	8	9
н8140	—	—	—	416966,04	1260396, 66	—	Метод спутниковых геодезических измерений (определений)	$M_t = \text{SQRT}(M_1^2 + M_2^2) = \text{SQRT}(0,6^2 + 0,08^2)$ = 0,1 м
н8150	—	—	—	416965,90	1260409, 48	—	Метод спутниковых геодезических измерений (определений)	$M_t = \text{SQRT}(M_1^2 + M_2^2) = \text{SQRT}(0,6^2 + 0,08^2)$ = 0,1 м
н8160	—	—	—	416965,14	1260409, 48	—	Метод спутниковых геодезических измерений (определений)	$M_t = \text{SQRT}(M_1^2 + M_2^2) = \text{SQRT}(0,6^2 + 0,08^2)$ = 0,1 м
н8170	—	—	—	416965,09	1260414, 36	—	Метод спутниковых геодезических измерений (определений)	$M_t = \text{SQRT}(M_1^2 + M_2^2) = \text{SQRT}(0,6^2 + 0,08^2)$ = 0,1 м
н8180	—	—	—	416948,61	1260414, 18	—	Метод спутниковых геодезических измерений (определений)	$M_t = \text{SQRT}(M_1^2 + M_2^2) = \text{SQRT}(0,6^2 + 0,08^2)$ = 0,1 м
н8190	—	—	—	416948,84	1260393, 10	—	Метод спутниковых геодезических измерений	$M_t = \text{SQRT}(M_1^2 + M_2^2) = \text{SQRT}(0,6^2 + 0,08^2)$ = 0,1 м



							(определений)	
н8200	—	—	—	416961,53	1260393,23	—	Метод спутниковых геодезических измерений (определений)	$Mt = \text{SQRT}(M1^2+M2^2) = \text{SQRT}(0,6^2+0,08^2) = 0,1 \text{ м}$
н8210	—	—	—	416961,50	1260396,60	—	Метод спутниковых геодезических измерений (определений)	$Mt = \text{SQRT}(M1^2+M2^2) = \text{SQRT}(0,6^2+0,08^2) = 0,1 \text{ м}$
н8140	—	—	—	416966,04	1260396,66	—	Метод спутниковых геодезических измерений (определений)	$Mt = \text{SQRT}(M1^2+M2^2) = \text{SQRT}(0,6^2+0,08^2) = 0,1 \text{ м}$
397	416966,64	1260396,59	—	—	—	—	Метод спутниковых геодезических измерений (определений)	$Mt = \text{SQRT}(M1^2+M2^2) = \text{SQRT}(0,6^2+0,08^2) = 0,1 \text{ м}$
398	416966,50	1260409,41	—	—	—	—	Метод спутниковых геодезических измерений (определений)	$Mt = \text{SQRT}(M1^2+M2^2) = \text{SQRT}(0,6^2+0,08^2) = 0,1 \text{ м}$
399	416965,74	1260409,41	—	—	—	—	Метод спутниковых геодезических измерений (определений)	$Mt = \text{SQRT}(M1^2+M2^2) = \text{SQRT}(0,6^2+0,08^2) = 0,1 \text{ м}$
400	416965,69	1260414,29	—	—	—	—	Метод спутниковых геодезических измерений (определений)	$Mt = \text{SQRT}(M1^2+M2^2) = \text{SQRT}(0,6^2+0,08^2) = 0,1 \text{ м}$
401	416949,21	1260414,11	—	—	—	—	Метод спутниковых геодезических измерений (определений)	$Mt = \text{SQRT}(M1^2+M2^2) = \text{SQRT}(0,6^2+0,08^2) = 0,1 \text{ м}$
402	416949,44	1260393,03	—	—	—	—	Метод спутниковых геодезических измерений (определений)	$Mt = \text{SQRT}(M1^2+M2^2) = \text{SQRT}(0,6^2+0,08^2) = 0,1 \text{ м}$
403	416962,13	1260393,1	—	—	—	—	Метод спутниковых	$Mt = \text{SQRT}(M1^2+M2^2) = \text{SQRT}(0,6^2+0,08^2)$

		6					геодезических измерений (определений)	= 0,1 м
404	416962,10	1260396,5 3	—	—	—	—	Метод спутниковых геодезических измерений (определений)	$Mt = \text{SQRT}(M1^2+M2^2) = \text{SQRT}(0,6^2+0,08^2) = 0,1 \text{ м}$

**2. Иные сведения об объекте недвижимости с кадастровым номером 31:12:0702007:957**

1. —

**3. Пояснения к сведениям об объекте недвижимости с кадастровым номером 31:12:0702007:957**

1.

**1. Сведения о характерных точках контура \_\_\_\_\_ здание \_\_\_\_\_ с кадастровым номером 31:12:0702007:960**

вид объекта недвижимости (здание, сооружение, объект незавершенного строительства)

**Система координат МСК-31**

**Зона № 1**

Обозначение характерных точек контура	Содержатся в Едином государственном реестре недвижимости			Определены в ходе выполнения комплексных кадастровых работ			Метод определения координат	Формулы, примененные для расчета средней квадратической погрешности определения координат характерных точек границ (Mt), с подставленными в такие формулы значениями и итоговые (вычисленные) значения Mt, м
	Координаты, м		Радиус, м	Координаты, м		Радиус, м		
	X	Y	R	X	Y	R		
1	2	3	4	5	6	7	8	9
н8220	—	—	—	416998,42	1260445,51	—	Метод спутниковых геодезических измерений (определений)	$Mt = \text{SQRT}(M1^2+M2^2) = \text{SQRT}(0,6^2+0,08^2) = 0,1 \text{ м}$
н8230	—	—	—	416998,41	1260461,45	—	Метод спутниковых геодезических измерений (определений)	$Mt = \text{SQRT}(M1^2+M2^2) = \text{SQRT}(0,6^2+0,08^2) = 0,1 \text{ м}$
н8240	—	—	—	416991,85	1260461,46	—	Метод спутниковых геодезических измерений (определений)	$Mt = \text{SQRT}(M1^2+M2^2) = \text{SQRT}(0,6^2+0,08^2) = 0,1 \text{ м}$
н8250	—	—	—	416991,87	1260459,	—	Метод спутниковых	$Mt = \text{SQRT}(M1^2+M2^2) = \text{SQRT}(0,6^2+0,08^2)$

					56		геодезических измерений (определений)	= 0,1 м
н8260	—	—	—	416990,73	1260459,56	—	Метод спутниковых геодезических измерений (определений)	$Mt = \text{SQRT}(M1^2+M2^2) = \text{SQRT}(0,6^2+0,08^2)$ = 0,1 м
н8270	—	—	—	416990,73	1260457,14	—	Метод спутниковых геодезических измерений (определений)	$Mt = \text{SQRT}(M1^2+M2^2) = \text{SQRT}(0,6^2+0,08^2)$ = 0,1 м
н8280	—	—	—	416987,89	1260457,10	—	Метод спутниковых геодезических измерений (определений)	$Mt = \text{SQRT}(M1^2+M2^2) = \text{SQRT}(0,6^2+0,08^2)$ = 0,1 м
н8290	—	—	—	416987,99	1260445,47	—	Метод спутниковых геодезических измерений (определений)	$Mt = \text{SQRT}(M1^2+M2^2) = \text{SQRT}(0,6^2+0,08^2)$ = 0,1 м
н8220	—	—	—	416998,42	1260445,51	—	Метод спутниковых геодезических измерений (определений)	$Mt = \text{SQRT}(M1^2+M2^2) = \text{SQRT}(0,6^2+0,08^2)$ = 0,1 м
369	417001,35	1260446,2 2	—	—	—	—	Метод спутниковых геодезических измерений (определений)	$Mt = \text{SQRT}(M1^2+M2^2) = \text{SQRT}(0,6^2+0,08^2)$ = 0,1 м
370	417001,25	1260462,1 4	—	—	—	—	Метод спутниковых геодезических измерений (определений)	$Mt = \text{SQRT}(M1^2+M2^2) = \text{SQRT}(0,6^2+0,08^2)$ = 0,1 м
371	416994,67	1260462,1 0	—	—	—	—	Метод спутниковых геодезических измерений (определений)	$Mt = \text{SQRT}(M1^2+M2^2) = \text{SQRT}(0,6^2+0,08^2)$ = 0,1 м
372	416994,68	1260460,2 6	—	—	—	—	Метод спутниковых геодезических измерений	$Mt = \text{SQRT}(M1^2+M2^2) = \text{SQRT}(0,6^2+0,08^2)$ = 0,1 м

							(определений)	
373	416993,58	1260460,2 3	—	—	—	—	Метод спутниковых геодезических измерений (определений)	$M_t = \text{SQRT}(M_1^2 + M_2^2) = \text{SQRT}(0,6^2 + 0,08^2) = 0,1 \text{ м}$
374	416993,59	1260457,7 5	—	—	—	—	Метод спутниковых геодезических измерений (определений)	$M_t = \text{SQRT}(M_1^2 + M_2^2) = \text{SQRT}(0,6^2 + 0,08^2) = 0,1 \text{ м}$
375	416990,81	1260457,7 5	—	—	—	—	Метод спутниковых геодезических измерений (определений)	$M_t = \text{SQRT}(M_1^2 + M_2^2) = \text{SQRT}(0,6^2 + 0,08^2) = 0,1 \text{ м}$
376	416990,81	1260446,1 6	—	—	—	—	Метод спутниковых геодезических измерений (определений)	$M_t = \text{SQRT}(M_1^2 + M_2^2) = \text{SQRT}(0,6^2 + 0,08^2) = 0,1 \text{ м}$

**2. Иные сведения об объекте недвижимости с кадастровым номером 31:12:0702007:960**

1. —

**3. Пояснения к сведениям об объекте недвижимости с кадастровым номером 31:12:0702007:960**

1.

**1. Сведения о характерных точках контура \_\_\_\_\_ здание с кадастровым номером 31:12:0702007:965**

вид объекта недвижимости (здание, сооружение, объект незавершенного строительства)

**Система координат МСК-31**

**Зона № 1**

Обозначение характерных точек контура	Содержатся в Едином государственном реестре недвижимости			Определены в ходе выполнения комплексных кадастровых работ			Метод определения координат	Формулы, примененные для расчета средней квадратической погрешности определения координат характерных точек границ ( $M_t$ ), с подставленными в такие формулы значениями и итоговые (вычисленные) значения $M_t$ , м
	Координаты, м		Радиус, м	Координаты, м		Радиус, м		
	X	Y	R	X	Y	R		
1	2	3	4	5	6	7	8	9
н9280	—	—	—	417087,53	1260484,07	—	Метод спутниковых геодезических измерений	$M_t = \text{SQRT}(M_1^2 + M_2^2) = \text{SQRT}(0,6^2 + 0,08^2) = 0,1 \text{ м}$

							(определений)	
н9350	—	—	—	417087,48	1260490,11	—	Метод спутниковых геодезических измерений (определений)	$Mt = \text{SQRT}(M1^2+M2^2) = \text{SQRT}(0,6^2+0,08^2) = 0,1 \text{ м}$
н9340	—	—	—	417078,22	1260490,07	—	Метод спутниковых геодезических измерений (определений)	$Mt = \text{SQRT}(M1^2+M2^2) = \text{SQRT}(0,6^2+0,08^2) = 0,1 \text{ м}$
н9290	—	—	—	417078,21	1260484,11	—	Метод спутниковых геодезических измерений (определений)	$Mt = \text{SQRT}(M1^2+M2^2) = \text{SQRT}(0,6^2+0,08^2) = 0,1 \text{ м}$
н9280	—	—	—	417087,53	1260484,07	—	Метод спутниковых геодезических измерений (определений)	$Mt = \text{SQRT}(M1^2+M2^2) = \text{SQRT}(0,6^2+0,08^2) = 0,1 \text{ м}$
411	417083,34	1260486,56	—	—	—	—	Метод спутниковых геодезических измерений (определений)	$Mt = \text{SQRT}(M1^2+M2^2) = \text{SQRT}(0,6^2+0,08^2) = 0,1 \text{ м}$
412	417083,33	1260491,23	—	—	—	—	Метод спутниковых геодезических измерений (определений)	$Mt = \text{SQRT}(M1^2+M2^2) = \text{SQRT}(0,6^2+0,08^2) = 0,1 \text{ м}$
413	417073,89	1260491,20	—	—	—	—	Метод спутниковых геодезических измерений (определений)	$Mt = \text{SQRT}(M1^2+M2^2) = \text{SQRT}(0,6^2+0,08^2) = 0,1 \text{ м}$
414	417073,90	1260486,53	—	—	—	—	Метод спутниковых геодезических измерений (определений)	$Mt = \text{SQRT}(M1^2+M2^2) = \text{SQRT}(0,6^2+0,08^2) = 0,1 \text{ м}$

**2. Иные сведения об объекте недвижимости с кадастровым номером 31:12:0702007:965**

1. —

**3. Пояснения к сведениям об объекте недвижимости с кадастровым номером 31:12:0702007:965**

1.

**1. Сведения о характерных точках контура \_\_\_\_\_ здание \_\_\_\_\_ с кадастровым номером 31:12:0702007:966**

вид объекта недвижимости (здание, сооружение, объект незавершенного строительства)

**Система координат МСК-31**

**Зона № 1**

Обозначение характерных точек контура	Содержатся в Едином государственном реестре недвижимости			Определены в ходе выполнения комплексных кадастровых работ			Метод определения координат	Формулы, примененные для расчета средней квадратической погрешности определения координат характерных точек границ (M <sub>t</sub> ), с подставленными в такие формулы значениями и итоговые (вычисленные) значения M <sub>t</sub> , м
	Координаты, м		Радиус, м	Координаты, м		Радиус, м		
	X	Y	R	X	Y	R		
1	2	3	4	5	6	7	8	9
н9350	—	—	—	417087,48	1260490, 11	—	Метод спутниковых геодезических измерений (определений)	$M_t = \text{SQRT}(M_1^2 + M_2^2) = \text{SQRT}(0,6^2 + 0,08^2) = 0,1 \text{ м}$
н9320	—	—	—	417087,55	1260496, 08	—	Метод спутниковых геодезических измерений (определений)	$M_t = \text{SQRT}(M_1^2 + M_2^2) = \text{SQRT}(0,6^2 + 0,08^2) = 0,1 \text{ м}$
н9330	—	—	—	417078,11	1260496, 04	—	Метод спутниковых геодезических измерений (определений)	$M_t = \text{SQRT}(M_1^2 + M_2^2) = \text{SQRT}(0,6^2 + 0,08^2) = 0,1 \text{ м}$
н9340	—	—	—	417078,22	1260490, 07	—	Метод спутниковых геодезических измерений (определений)	$M_t = \text{SQRT}(M_1^2 + M_2^2) = \text{SQRT}(0,6^2 + 0,08^2) = 0,1 \text{ м}$
н9350	—	—	—	417087,48	1260490, 11	—	Метод спутниковых геодезических измерений (определений)	$M_t = \text{SQRT}(M_1^2 + M_2^2) = \text{SQRT}(0,6^2 + 0,08^2) = 0,1 \text{ м}$
412	417083,33	1260491,2 3	—	—	—	—	Метод спутниковых геодезических измерений	$M_t = \text{SQRT}(M_1^2 + M_2^2) = \text{SQRT}(0,6^2 + 0,08^2) = 0,1 \text{ м}$

							(определений)	
415	417083,31	1260495,9 0	—	—	—	—	Метод спутниковых геодезических измерений (определений)	$M_t = \text{SQRT}(M_1^2 + M_2^2) = \text{SQRT}(0,6^2 + 0,08^2) = 0,1 \text{ м}$
416	417073,87	1260495,8 7	—	—	—	—	Метод спутниковых геодезических измерений (определений)	$M_t = \text{SQRT}(M_1^2 + M_2^2) = \text{SQRT}(0,6^2 + 0,08^2) = 0,1 \text{ м}$
413	417073,89	1260491,2 0	—	—	—	—	Метод спутниковых геодезических измерений (определений)	$M_t = \text{SQRT}(M_1^2 + M_2^2) = \text{SQRT}(0,6^2 + 0,08^2) = 0,1 \text{ м}$

**2. Иные сведения об объекте недвижимости с кадастровым номером 31:12:0702007:966**

1. —

**3. Пояснения к сведениям об объекте недвижимости с кадастровым номером 31:12:0702007:966**

1.

**1. Сведения о характерных точках контура \_\_\_\_\_ здание \_\_\_\_\_ с кадастровым номером 31:12:0702007:979**

вид объекта недвижимости (здание, сооружение, объект незавершенного строительства)

**Система координат МСК-31**

**Зона № 1**

Обозначение характерных точек контура	Содержатся в Едином государственном реестре недвижимости			Определены в ходе выполнения комплексных кадастровых работ			Метод определения координат	Формулы, примененные для расчета средней квадратической погрешности определения координат характерных точек границ ( $M_t$ ), с подставленными в такие формулы значениями и итоговые (вычисленные) значения $M_t$ , м
	Координаты, м		Радиус, м	Координаты, м		Радиус, м		
	X	Y	R	X	Y	R		
1	2	3	4	5	6	7	8	9
н8410	—	—	—	417126,56	1260718,54	—	Метод спутниковых геодезических измерений (определений)	$M_t = \text{SQRT}(M_1^2 + M_2^2) = \text{SQRT}(0,6^2 + 0,08^2) = 0,1 \text{ м}$
н8420	—	—	—	417126,23	1260733,94	—	Метод спутниковых геодезических измерений	$M_t = \text{SQRT}(M_1^2 + M_2^2) = \text{SQRT}(0,6^2 + 0,08^2) = 0,1 \text{ м}$

							(определений)	
н8430	—	—	—	417113,75	1260733, 67	—	Метод спутниковых геодезических измерений (определений)	$Mt = \text{SQRT}(M1^2+M2^2) = \text{SQRT}(0,6^2+0,08^2) = 0,1 \text{ м}$
н8440	—	—	—	417112,36	1260732, 23	—	Метод спутниковых геодезических измерений (определений)	$Mt = \text{SQRT}(M1^2+M2^2) = \text{SQRT}(0,6^2+0,08^2) = 0,1 \text{ м}$
н8450	—	—	—	417112,41	1260730, 23	—	Метод спутниковых геодезических измерений (определений)	$Mt = \text{SQRT}(M1^2+M2^2) = \text{SQRT}(0,6^2+0,08^2) = 0,1 \text{ м}$
н8460	—	—	—	417113,84	1260728, 83	—	Метод спутниковых геодезических измерений (определений)	$Mt = \text{SQRT}(M1^2+M2^2) = \text{SQRT}(0,6^2+0,08^2) = 0,1 \text{ м}$
н8470	—	—	—	417114,41	1260728, 85	—	Метод спутниковых геодезических измерений (определений)	$Mt = \text{SQRT}(M1^2+M2^2) = \text{SQRT}(0,6^2+0,08^2) = 0,1 \text{ м}$
н8480	—	—	—	417114,46	1260726, 65	—	Метод спутниковых геодезических измерений (определений)	$Mt = \text{SQRT}(M1^2+M2^2) = \text{SQRT}(0,6^2+0,08^2) = 0,1 \text{ м}$
н8490	—	—	—	417115,95	1260726, 68	—	Метод спутниковых геодезических измерений (определений)	$Mt = \text{SQRT}(M1^2+M2^2) = \text{SQRT}(0,6^2+0,08^2) = 0,1 \text{ м}$
н8500	—	—	—	417116,03	1260722, 78	—	Метод спутниковых геодезических измерений (определений)	$Mt = \text{SQRT}(M1^2+M2^2) = \text{SQRT}(0,6^2+0,08^2) = 0,1 \text{ м}$
н8510	—	—	—	417118,49	1260722, 83	—	Метод спутниковых геодезических измерений (определений)	$Mt = \text{SQRT}(M1^2+M2^2) = \text{SQRT}(0,6^2+0,08^2) = 0,1 \text{ м}$
н8520	—	—	—	417118,59	1260718,	—	Метод спутниковых	$Mt = \text{SQRT}(M1^2+M2^2) = \text{SQRT}(0,6^2+0,08^2)$



					37		геодезических измерений (определений)	= 0,1 м
н841О	—	—	—	417126,56	1260718,54	—	Метод спутниковых геодезических измерений (определений)	$Mt = \text{SQRT}(M1^2+M2^2) = \text{SQRT}(0,6^2+0,08^2)$ = 0,1 м
377	417125,90	1260719,30	—	—	—	—	Метод спутниковых геодезических измерений (определений)	$Mt = \text{SQRT}(M1^2+M2^2) = \text{SQRT}(0,6^2+0,08^2)$ = 0,1 м
378	417125,57	1260734,70	—	—	—	—	Метод спутниковых геодезических измерений (определений)	$Mt = \text{SQRT}(M1^2+M2^2) = \text{SQRT}(0,6^2+0,08^2)$ = 0,1 м
379	417113,09	1260734,43	—	—	—	—	Метод спутниковых геодезических измерений (определений)	$Mt = \text{SQRT}(M1^2+M2^2) = \text{SQRT}(0,6^2+0,08^2)$ = 0,1 м
380	417111,70	1260732,99	—	—	—	—	Метод спутниковых геодезических измерений (определений)	$Mt = \text{SQRT}(M1^2+M2^2) = \text{SQRT}(0,6^2+0,08^2)$ = 0,1 м
381	417111,75	1260730,99	—	—	—	—	Метод спутниковых геодезических измерений (определений)	$Mt = \text{SQRT}(M1^2+M2^2) = \text{SQRT}(0,6^2+0,08^2)$ = 0,1 м
382	417113,18	1260729,59	—	—	—	—	Метод спутниковых геодезических измерений (определений)	$Mt = \text{SQRT}(M1^2+M2^2) = \text{SQRT}(0,6^2+0,08^2)$ = 0,1 м
383	417113,75	1260729,61	—	—	—	—	Метод спутниковых геодезических измерений (определений)	$Mt = \text{SQRT}(M1^2+M2^2) = \text{SQRT}(0,6^2+0,08^2)$ = 0,1 м
384	417113,80	1260727,41	—	—	—	—	Метод спутниковых геодезических измерений	$Mt = \text{SQRT}(M1^2+M2^2) = \text{SQRT}(0,6^2+0,08^2)$ = 0,1 м

							(определений)	
385	417115,29	1260727,4 4	—	—	—	—	Метод спутниковых геодезических измерений (определений)	$M_t = \text{SQRT}(M_1^2 + M_2^2) = \text{SQRT}(0,6^2 + 0,08^2) = 0,1 \text{ м}$
386	417115,37	1260723,5 4	—	—	—	—	Метод спутниковых геодезических измерений (определений)	$M_t = \text{SQRT}(M_1^2 + M_2^2) = \text{SQRT}(0,6^2 + 0,08^2) = 0,1 \text{ м}$
387	417117,83	1260723,5 9	—	—	—	—	Метод спутниковых геодезических измерений (определений)	$M_t = \text{SQRT}(M_1^2 + M_2^2) = \text{SQRT}(0,6^2 + 0,08^2) = 0,1 \text{ м}$
388	417117,93	1260719,1 3	—	—	—	—	Метод спутниковых геодезических измерений (определений)	$M_t = \text{SQRT}(M_1^2 + M_2^2) = \text{SQRT}(0,6^2 + 0,08^2) = 0,1 \text{ м}$

**2. Иные сведения об объекте недвижимости с кадастровым номером 31:12:0702007:979**

1. —

**3. Пояснения к сведениям об объекте недвижимости с кадастровым номером 31:12:0702007:979**

1.

**1. Сведения о характерных точках контура \_\_\_\_\_ здание с кадастровым номером 31:12:0702007:983**

вид объекта недвижимости (здание, сооружение, объект незавершенного строительства)

**Система координат МСК-31**

**Зона № 1**

Обозначение характерных точек контура	Содержатся в Едином государственном реестре недвижимости			Определены в ходе выполнения комплексных кадастровых работ			Метод определения координат	Формулы, примененные для расчета средней квадратической погрешности определения координат характерных точек границ ( $M_t$ ), с подставленными в такие формулы значениями и итоговые (вычисленные) значения $M_t$ , м
	Координаты, м		Радиус, м	Координаты, м		Радиус, м		
	X	Y	R	X	Y	R		
1	2	3	4	5	6	7	8	9
h8530	—	—	—	417002,65	1260764,45	—	Метод спутниковых геодезических измерений	$M_t = \text{SQRT}(M_1^2 + M_2^2) = \text{SQRT}(0,6^2 + 0,08^2) = 0,1 \text{ м}$

							(определений)	
н8540	—	—	—	417002,55	1260777, 24	—	Метод спутниковых геодезических измерений (определений)	$Mt = \text{SQRT}(M1^2+M2^2) = \text{SQRT}(0,6^2+0,08^2) = 0,1 \text{ м}$
н8550	—	—	—	416992,50	1260777, 25	—	Метод спутниковых геодезических измерений (определений)	$Mt = \text{SQRT}(M1^2+M2^2) = \text{SQRT}(0,6^2+0,08^2) = 0,1 \text{ м}$
н8560	—	—	—	416992,72	1260766, 21	—	Метод спутниковых геодезических измерений (определений)	$Mt = \text{SQRT}(M1^2+M2^2) = \text{SQRT}(0,6^2+0,08^2) = 0,1 \text{ м}$
н8570	—	—	—	416996,71	1260766, 31	—	Метод спутниковых геодезических измерений (определений)	$Mt = \text{SQRT}(M1^2+M2^2) = \text{SQRT}(0,6^2+0,08^2) = 0,1 \text{ м}$
н8580	—	—	—	416996,74	1260764, 32	—	Метод спутниковых геодезических измерений (определений)	$Mt = \text{SQRT}(M1^2+M2^2) = \text{SQRT}(0,6^2+0,08^2) = 0,1 \text{ м}$
н8530	—	—	—	417002,65	1260764, 45	—	Метод спутниковых геодезических измерений (определений)	$Mt = \text{SQRT}(M1^2+M2^2) = \text{SQRT}(0,6^2+0,08^2) = 0,1 \text{ м}$
389	417003,01	1260764,5 9	—	—	—	—	Метод спутниковых геодезических измерений (определений)	$Mt = \text{SQRT}(M1^2+M2^2) = \text{SQRT}(0,6^2+0,08^2) = 0,1 \text{ м}$
390	417003,20	1260777,6 2	—	—	—	—	Метод спутниковых геодезических измерений (определений)	$Mt = \text{SQRT}(M1^2+M2^2) = \text{SQRT}(0,6^2+0,08^2) = 0,1 \text{ м}$
391	416993,19	1260777,7 7	—	—	—	—	Метод спутниковых геодезических измерений (определений)	$Mt = \text{SQRT}(M1^2+M2^2) = \text{SQRT}(0,6^2+0,08^2) = 0,1 \text{ м}$
392	416993,03	1260766,7	—	—	—	—	Метод спутниковых	$Mt = \text{SQRT}(M1^2+M2^2) = \text{SQRT}(0,6^2+0,08^2)$

		9					геодезических измерений (определений)	= 0,1 м
393	416997,08	1260766,7 3	—	—	—	—	Метод спутниковых геодезических измерений (определений)	$M_t = \text{SQRT}(M_1^2 + M_2^2) = \text{SQRT}(0,6^2 + 0,08^2)$ = 0,1 м
394	416997,05	1260764,6 8	—	—	—	—	Метод спутниковых геодезических измерений (определений)	$M_t = \text{SQRT}(M_1^2 + M_2^2) = \text{SQRT}(0,6^2 + 0,08^2)$ = 0,1 м

**2. Иные сведения об объекте недвижимости с кадастровым номером 31:12:0702007:983**

1. —

**3. Пояснения к сведениям об объекте недвижимости с кадастровым номером 31:12:0702007:983**

1.

**1. Сведения о характерных точках контура \_\_\_\_\_ здание \_\_\_\_\_ с кадастровым номером 31:12:0702007:1016**

вид объекта недвижимости (здание, сооружение, объект незавершенного строительства)

**Система координат МСК-31**

**Зона № 1**

Обозначение характерных точек контура	Содержатся в Едином государственном реестре недвижимости			Определены в ходе выполнения комплексных кадастровых работ			Метод определения координат	Формулы, примененные для расчета средней квадратической погрешности определения координат характерных точек границ ( $M_t$ ), с подставленными в такие формулы значениями и итоговые (вычисленные) значения $M_t$ , м
	Координаты, м		Радиус, м	Координаты, м		Радиус, м		
	X	Y	R	X	Y	R		
1	2	3	4	5	6	7	8	9
н861О	—	—	—	416885,91	1260477,65	—	Метод спутниковых геодезических измерений (определений)	$M_t = \text{SQRT}(M_1^2 + M_2^2) = \text{SQRT}(0,6^2 + 0,08^2)$ = 0,1 м
н862О	—	—	—	416885,97	1260488,81	—	Метод спутниковых геодезических измерений (определений)	$M_t = \text{SQRT}(M_1^2 + M_2^2) = \text{SQRT}(0,6^2 + 0,08^2)$ = 0,1 м
н863О	—	—	—	416881,42	1260488,	—	Метод спутниковых	$M_t = \text{SQRT}(M_1^2 + M_2^2) = \text{SQRT}(0,6^2 + 0,08^2)$

					84		геодезических измерений (определений)	= 0,1 м
н8640	—	—	—	416881,41	1260485,97	—	Метод спутниковых геодезических измерений (определений)	$Mt = \text{SQRT}(M1^2+M2^2) = \text{SQRT}(0,6^2+0,08^2)$ = 0,1 м
н8650	—	—	—	416877,58	1260485,99	—	Метод спутниковых геодезических измерений (определений)	$Mt = \text{SQRT}(M1^2+M2^2) = \text{SQRT}(0,6^2+0,08^2)$ = 0,1 м
н8660	—	—	—	416877,56	1260482,55	—	Метод спутниковых геодезических измерений (определений)	$Mt = \text{SQRT}(M1^2+M2^2) = \text{SQRT}(0,6^2+0,08^2)$ = 0,1 м
н8670	—	—	—	416874,14	1260482,57	—	Метод спутниковых геодезических измерений (определений)	$Mt = \text{SQRT}(M1^2+M2^2) = \text{SQRT}(0,6^2+0,08^2)$ = 0,1 м
н8680	—	—	—	416872,75	1260481,11	—	Метод спутниковых геодезических измерений (определений)	$Mt = \text{SQRT}(M1^2+M2^2) = \text{SQRT}(0,6^2+0,08^2)$ = 0,1 м
н8690	—	—	—	416872,74	1260479,16	—	Метод спутниковых геодезических измерений (определений)	$Mt = \text{SQRT}(M1^2+M2^2) = \text{SQRT}(0,6^2+0,08^2)$ = 0,1 м
н8700	—	—	—	416874,11	1260477,72	—	Метод спутниковых геодезических измерений (определений)	$Mt = \text{SQRT}(M1^2+M2^2) = \text{SQRT}(0,6^2+0,08^2)$ = 0,1 м
н8710	—	—	—	416878,95	1260477,69	—	Метод спутниковых геодезических измерений (определений)	$Mt = \text{SQRT}(M1^2+M2^2) = \text{SQRT}(0,6^2+0,08^2)$ = 0,1 м
н8720	—	—	—	416879,46	1260476,27	—	Метод спутниковых геодезических измерений	$Mt = \text{SQRT}(M1^2+M2^2) = \text{SQRT}(0,6^2+0,08^2)$ = 0,1 м

							(определений)	
н8730	—	—	—	416881,13	1260476,26	—	Метод спутниковых геодезических измерений (определений)	$Mt = \text{SQRT}(M1^2+M2^2) = \text{SQRT}(0,6^2+0,08^2) = 0,1 \text{ м}$
н8740	—	—	—	416881,66	1260477,68	—	Метод спутниковых геодезических измерений (определений)	$Mt = \text{SQRT}(M1^2+M2^2) = \text{SQRT}(0,6^2+0,08^2) = 0,1 \text{ м}$
н8610	—	—	—	416885,91	1260477,65	—	Метод спутниковых геодезических измерений (определений)	$Mt = \text{SQRT}(M1^2+M2^2) = \text{SQRT}(0,6^2+0,08^2) = 0,1 \text{ м}$
23	416886,77	1260477,82	—	—	—	—	Метод спутниковых геодезических измерений (определений)	$Mt = \text{SQRT}(M1^2+M2^2) = \text{SQRT}(0,6^2+0,08^2) = 0,1 \text{ м}$
24	416886,83	1260488,98	—	—	—	—	Метод спутниковых геодезических измерений (определений)	$Mt = \text{SQRT}(M1^2+M2^2) = \text{SQRT}(0,6^2+0,08^2) = 0,1 \text{ м}$
25	416882,28	1260489,01	—	—	—	—	Метод спутниковых геодезических измерений (определений)	$Mt = \text{SQRT}(M1^2+M2^2) = \text{SQRT}(0,6^2+0,08^2) = 0,1 \text{ м}$
26	416882,27	1260486,14	—	—	—	—	Метод спутниковых геодезических измерений (определений)	$Mt = \text{SQRT}(M1^2+M2^2) = \text{SQRT}(0,6^2+0,08^2) = 0,1 \text{ м}$
27	416878,44	1260486,16	—	—	—	—	Метод спутниковых геодезических измерений (определений)	$Mt = \text{SQRT}(M1^2+M2^2) = \text{SQRT}(0,6^2+0,08^2) = 0,1 \text{ м}$
28	416878,42	1260482,72	—	—	—	—	Метод спутниковых геодезических измерений (определений)	$Mt = \text{SQRT}(M1^2+M2^2) = \text{SQRT}(0,6^2+0,08^2) = 0,1 \text{ м}$
29	416875,00	1260482,7	—	—	—	—	Метод спутниковых	$Mt = \text{SQRT}(M1^2+M2^2) = \text{SQRT}(0,6^2+0,08^2)$

		4					геодезических измерений (определений)	= 0,1 м
30	416873,61	1260481,28	—	—	—	—	Метод спутниковых геодезических измерений (определений)	$Mt = \text{SQRT}(M1^2+M2^2) = \text{SQRT}(0,6^2+0,08^2)$ = 0,1 м
31	416873,60	1260479,33	—	—	—	—	Метод спутниковых геодезических измерений (определений)	$Mt = \text{SQRT}(M1^2+M2^2) = \text{SQRT}(0,6^2+0,08^2)$ = 0,1 м
32	416874,97	1260477,89	—	—	—	—	Метод спутниковых геодезических измерений (определений)	$Mt = \text{SQRT}(M1^2+M2^2) = \text{SQRT}(0,6^2+0,08^2)$ = 0,1 м
33	416879,81	1260477,86	—	—	—	—	Метод спутниковых геодезических измерений (определений)	$Mt = \text{SQRT}(M1^2+M2^2) = \text{SQRT}(0,6^2+0,08^2)$ = 0,1 м
34	416880,32	1260476,44	—	—	—	—	Метод спутниковых геодезических измерений (определений)	$Mt = \text{SQRT}(M1^2+M2^2) = \text{SQRT}(0,6^2+0,08^2)$ = 0,1 м
35	416881,99	1260476,43	—	—	—	—	Метод спутниковых геодезических измерений (определений)	$Mt = \text{SQRT}(M1^2+M2^2) = \text{SQRT}(0,6^2+0,08^2)$ = 0,1 м
36	416882,52	1260477,85	—	—	—	—	Метод спутниковых геодезических измерений (определений)	$Mt = \text{SQRT}(M1^2+M2^2) = \text{SQRT}(0,6^2+0,08^2)$ = 0,1 м

**2. Иные сведения об объекте недвижимости с кадастровым номером 31:12:0702007:1016**

1. —

**3. Пояснения к сведениям об объекте недвижимости с кадастровым номером 31:12:0702007:1016**

1.

## 1. Сведения о характерных точках контура

здание

с кадастровым номером 31:12:0702007:1020

вид объекта недвижимости (здание, сооружение, объект незавершенного строительства)

## Система координат МСК-31

Зона № 1

Обозначение характерных точек контура	Содержатся в Едином государственном реестре недвижимости			Определены в ходе выполнения комплексных кадастровых работ			Метод определения координат	Формулы, примененные для расчета средней квадратической погрешности определения координат характерных точек границ (M <sub>t</sub> ), с подставленными в такие формулы значениями и итоговые (вычисленные) значения M <sub>t</sub> , м
	Координаты, м		Радиус, м	Координаты, м		Радиус, м		
	X	Y	R	X	Y	R		
1	2	3	4	5	6	7	8	9
н9300	—	—	—	417087,27	1260514, 43	—	Метод спутниковых геодезических измерений (определений)	$M_t = \text{SQRT}(M_1^2 + M_2^2) = \text{SQRT}(0,6^2 + 0,08^2)$ = 0,1 м
н9310	—	—	—	417086,99	1260523, 97	—	Метод спутниковых геодезических измерений (определений)	$M_t = \text{SQRT}(M_1^2 + M_2^2) = \text{SQRT}(0,6^2 + 0,08^2)$ = 0,1 м
н9360	—	—	—	417077,03	1260523, 93	—	Метод спутниковых геодезических измерений (определений)	$M_t = \text{SQRT}(M_1^2 + M_2^2) = \text{SQRT}(0,6^2 + 0,08^2)$ = 0,1 м
н9370	—	—	—	417077,22	1260514, 45	—	Метод спутниковых геодезических измерений (определений)	$M_t = \text{SQRT}(M_1^2 + M_2^2) = \text{SQRT}(0,6^2 + 0,08^2)$ = 0,1 м
н9300	—	—	—	417087,27	1260514, 43	—	Метод спутниковых геодезических измерений (определений)	$M_t = \text{SQRT}(M_1^2 + M_2^2) = \text{SQRT}(0,6^2 + 0,08^2)$ = 0,1 м
417	417083,65	1260514,4 3	—	—	—	—	Метод спутниковых геодезических измерений (определений)	$M_t = \text{SQRT}(M_1^2 + M_2^2) = \text{SQRT}(0,6^2 + 0,08^2)$ = 0,1 м
418	417083,37	1260523,9 7	—	—	—	—	Метод спутниковых геодезических измерений	$M_t = \text{SQRT}(M_1^2 + M_2^2) = \text{SQRT}(0,6^2 + 0,08^2)$ = 0,1 м



							(определений)	
419	417073,41	1260523,9 3	—	—	—	—	Метод спутниковых геодезических измерений (определений)	$M_t = \text{SQRT}(M_1^2 + M_2^2) = \text{SQRT}(0,6^2 + 0,08^2) = 0,1 \text{ м}$
420	417073,60	1260514,4 5	—	—	—	—	Метод спутниковых геодезических измерений (определений)	$M_t = \text{SQRT}(M_1^2 + M_2^2) = \text{SQRT}(0,6^2 + 0,08^2) = 0,1 \text{ м}$

**2. Иные сведения об объекте недвижимости с кадастровым номером 31:12:0702007:1020**

1. —

**3. Пояснения к сведениям об объекте недвижимости с кадастровым номером 31:12:0702007:1020**

1.

**1. Сведения о характерных точках контура \_\_\_\_\_ сооружение \_\_\_\_\_ с кадастровым номером 31:12:0702007:1024**

вид объекта недвижимости (здание, сооружение, объект незавершенного строительства)

**Система координат МСК-31**

**Зона № 1**

Обозначение характерных точек контура	Содержатся в Едином государственном реестре недвижимости			Определены в ходе выполнения комплексных кадастровых работ			Метод определения координат	Формулы, примененные для расчета средней квадратической погрешности определения координат характерных точек границ ( $M_t$ ), с подставленными в такие формулы значениями и итоговые (вычисленные) значения $M_t$ , м
	Координаты, м		Радиус, м	Координаты, м		Радиус, м		
	X	Y	R	X	Y	R		
1	2	3	4	5	6	7	8	9
н5380	—	—	—	417098,54	1261066,89	—	—	—
н5390	—	—	—	417099,90	1261076,97	—	—	—
н5400	—	—	—	417092,78	1261078,23	—	—	—
н9230	—	—	—	417091,41	1261068,02	—	—	—
н5380	—	—	—	417098,54	1261066,89	—	—	—

433	417097,72	1261067,7 1	—	—	—	—	Метод спутниковых геодезических измерений (определений)	$M_t = \text{SQRT}(M_1^2 + M_2^2) = \text{SQRT}(0,6^2 + 0,08^2) = 0,1 \text{ м}$
434	417099,08	1261077,7 9	—	—	—	—	Метод спутниковых геодезических измерений (определений)	$M_t = \text{SQRT}(M_1^2 + M_2^2) = \text{SQRT}(0,6^2 + 0,08^2) = 0,1 \text{ м}$
435	417091,96	1261079,0 5	—	—	—	—	Метод спутниковых геодезических измерений (определений)	$M_t = \text{SQRT}(M_1^2 + M_2^2) = \text{SQRT}(0,6^2 + 0,08^2) = 0,1 \text{ м}$
436	417090,59	1261068,8 4	—	—	—	—	Метод спутниковых геодезических измерений (определений)	$M_t = \text{SQRT}(M_1^2 + M_2^2) = \text{SQRT}(0,6^2 + 0,08^2) = 0,1 \text{ м}$

**2. Иные сведения об объекте недвижимости с кадастровым номером 31:12:0702007:1024**

1. —

**3. Пояснения к сведениям об объекте недвижимости с кадастровым номером 31:12:0702007:1024**

1.

**1. Сведения о характерных точках контура \_\_\_\_\_ здание \_\_\_\_\_ с кадастровым номером 31:12:0702007:1054**

вид объекта недвижимости (здание, сооружение, объект незавершенного строительства)

**Система координат МСК-31**

**Зона № 1**

Обозначение характерных точек контура	Содержатся в Едином государственном реестре недвижимости			Определены в ходе выполнения комплексных кадастровых работ			Метод определения координат	Формулы, примененные для расчета средней квадратической погрешности определения координат характерных точек границ ( $M_t$ ), с подставленными в такие формулы значениями и итоговые (вычисленные) значения $M_t$ , м
	Координаты, м		Радиус, м	Координаты, м		Радиус, м		
	X	Y	R	X	Y	R		
1	2	3	4	5	6	7	8	9
н4410	—	—	—	417129,75	1260361,76	—	—	—
н4420	—	—	—	417129,75	1260376,34	—	—	—

н9710	—	—	—	417124,89	1260376, 34	—	—	—
н9720	—	—	—	417124,89	1260380, 70	—	—	—
н9730	—	—	—	417118,24	1260380, 70	—	—	—
н9740	—	—	—	417118,24	1260375, 89	—	—	—
н9770	—	—	—	417119,45	1260375, 89	—	—	—
н9780	—	—	—	417119,45	1260372, 27	—	—	—
н9790	—	—	—	417118,24	1260372, 27	—	—	—
н9800	—	—	—	417118,24	1260361, 76	—	—	—
н4410	—	—	—	417129,75	1260361, 76	—	—	—
395	417128,67	1260361,8 8	—	—	—	—	—	Метод спутниковых геодезических измерений (определений)  $Mt = \text{SQRT}(M1^2+M2^2) = \text{SQRT}(0,6^2+0,08^2)$ $= 0,1 \text{ м}$
396	417128,67	1260376,4 6	—	—	—	—	—	Метод спутниковых геодезических измерений (определений)  $Mt = \text{SQRT}(M1^2+M2^2) = \text{SQRT}(0,6^2+0,08^2)$ $= 0,1 \text{ м}$
425	417123,81	1260376,4 6	—	—	—	—	—	Метод спутниковых геодезических измерений (определений)  $Mt = \text{SQRT}(M1^2+M2^2) = \text{SQRT}(0,6^2+0,08^2)$ $= 0,1 \text{ м}$
426	417123,81	1260380,8 2	—	—	—	—	—	Метод спутниковых геодезических измерений (определений)  $Mt = \text{SQRT}(M1^2+M2^2) = \text{SQRT}(0,6^2+0,08^2)$ $= 0,1 \text{ м}$
427	417117,16	1260380,8 2	—	—	—	—	—	Метод спутниковых геодезических измерений (определений)  $Mt = \text{SQRT}(M1^2+M2^2) = \text{SQRT}(0,6^2+0,08^2)$ $= 0,1 \text{ м}$

428	417117,16	1260376,0 1	—	—	—	—	Метод спутниковых геодезических измерений (определений)	$Mt = \text{SQRT}(M1^2+M2^2) = \text{SQRT}(0,6^2+0,08^2) = 0,1 \text{ м}$
429	417118,37	1260376,0 1	—	—	—	—	Метод спутниковых геодезических измерений (определений)	$Mt = \text{SQRT}(M1^2+M2^2) = \text{SQRT}(0,6^2+0,08^2) = 0,1 \text{ м}$
430	417118,37	1260372,3 9	—	—	—	—	Метод спутниковых геодезических измерений (определений)	$Mt = \text{SQRT}(M1^2+M2^2) = \text{SQRT}(0,6^2+0,08^2) = 0,1 \text{ м}$
431	417117,16	1260372,3 9	—	—	—	—	Метод спутниковых геодезических измерений (определений)	$Mt = \text{SQRT}(M1^2+M2^2) = \text{SQRT}(0,6^2+0,08^2) = 0,1 \text{ м}$
432	417117,16	1260361,8 8	—	—	—	—	Метод спутниковых геодезических измерений (определений)	$Mt = \text{SQRT}(M1^2+M2^2) = \text{SQRT}(0,6^2+0,08^2) = 0,1 \text{ м}$

**2. Иные сведения об объекте недвижимости с кадастровым номером 31:12:0702007:1054**

1. —

**3. Пояснения к сведениям об объекте недвижимости с кадастровым номером 31:12:0702007:1054**

1.

**1. Сведения о характерных точках контура \_\_\_\_\_ здание \_\_\_\_\_ с кадастровым номером 31:12:0702007:1209**

вид объекта недвижимости (здание, сооружение, объект незавершенного строительства)

**Система координат МСК-31**

**Зона № 1**

Обозначение характерных точек контура	Содержатся в Едином государственном реестре недвижимости			Определены в ходе выполнения комплексных кадастровых работ			Метод определения координат	Формулы, примененные для расчета средней квадратической погрешности определения координат характерных точек границ ( $M_t$ ), с подставленными в такие формулы значениями и итоговые (вычисленные) значения $M_t$ , м
	Координаты, м		Радиус, м	Координаты, м		Радиус, м		
	X	Y	R	X	Y	R		
<b>1</b>	<b>2</b>	<b>3</b>	<b>4</b>	<b>5</b>	<b>6</b>	<b>7</b>	<b>8</b>	<b>9</b>

н8790	—	—	—	416965,29	1260520,89	—	Метод спутниковых геодезических измерений (определений)	$Mt = \text{SQRT}(M1^2+M2^2) = \text{SQRT}(0,6^2+0,08^2) = 0,1 \text{ м}$
н8800	—	—	—	416965,28	1260524,96	—	Метод спутниковых геодезических измерений (определений)	$Mt = \text{SQRT}(M1^2+M2^2) = \text{SQRT}(0,6^2+0,08^2) = 0,1 \text{ м}$
н8810	—	—	—	416963,60	1260524,95	—	Метод спутниковых геодезических измерений (определений)	$Mt = \text{SQRT}(M1^2+M2^2) = \text{SQRT}(0,6^2+0,08^2) = 0,1 \text{ м}$
н8820	—	—	—	416963,59	1260528,30	—	Метод спутниковых геодезических измерений (определений)	$Mt = \text{SQRT}(M1^2+M2^2) = \text{SQRT}(0,6^2+0,08^2) = 0,1 \text{ м}$
н8830	—	—	—	416958,29	1260528,29	—	Метод спутниковых геодезических измерений (определений)	$Mt = \text{SQRT}(M1^2+M2^2) = \text{SQRT}(0,6^2+0,08^2) = 0,1 \text{ м}$
н8840	—	—	—	416958,31	1260520,87	—	Метод спутниковых геодезических измерений (определений)	$Mt = \text{SQRT}(M1^2+M2^2) = \text{SQRT}(0,6^2+0,08^2) = 0,1 \text{ м}$
н8790	—	—	—	416965,29	1260520,89	—	Метод спутниковых геодезических измерений (определений)	$Mt = \text{SQRT}(M1^2+M2^2) = \text{SQRT}(0,6^2+0,08^2) = 0,1 \text{ м}$
43	416967,28	1260520,89	—	—	—	—	Метод спутниковых геодезических измерений (определений)	$Mt = \text{SQRT}(M1^2+M2^2) = \text{SQRT}(0,6^2+0,08^2) = 0,1 \text{ м}$
44	416967,27	1260524,96	—	—	—	—	Метод спутниковых геодезических измерений (определений)	$Mt = \text{SQRT}(M1^2+M2^2) = \text{SQRT}(0,6^2+0,08^2) = 0,1 \text{ м}$
45	416965,59	1260524,95	—	—	—	—	Метод спутниковых геодезических измерений (определений)	$Mt = \text{SQRT}(M1^2+M2^2) = \text{SQRT}(0,6^2+0,08^2) = 0,1 \text{ м}$

							измерений (определений)	
46	416965,58	1260528,3 0	—	—	—	—	Метод спутниковых геодезических измерений (определений)	$M_t = \text{SQRT}(M_1^2 + M_2^2) = \text{SQRT}(0,6^2 + 0,08^2) = 0,1 \text{ м}$
47	416960,28	1260528,2 9	—	—	—	—	Метод спутниковых геодезических измерений (определений)	$M_t = \text{SQRT}(M_1^2 + M_2^2) = \text{SQRT}(0,6^2 + 0,08^2) = 0,1 \text{ м}$
48	416960,30	1260520,8 7	—	—	—	—	Метод спутниковых геодезических измерений (определений)	$M_t = \text{SQRT}(M_1^2 + M_2^2) = \text{SQRT}(0,6^2 + 0,08^2) = 0,1 \text{ м}$

**2. Иные сведения об объекте недвижимости с кадастровым номером 31:12:0702007:1209**

1. —

**3. Пояснения к сведениям об объекте недвижимости с кадастровым номером 31:12:0702007:1209**

1.

**1. Сведения о характерных точках контура \_\_\_\_\_ здание с кадастровым номером 31:12:0702007:1210**

вид объекта недвижимости (здание, сооружение, объект незавершенного строительства)

**Система координат МСК-31**

**Зона № 1**

Обозначение характерных точек контура	Содержатся в Едином государственном реестре недвижимости			Определены в ходе выполнения комплексных кадастровых работ			Метод определения координат	Формулы, примененные для расчета средней квадратической погрешности определения координат характерных точек границ ( $M_t$ ), с подставленными в такие формулы значениями и итоговые (вычисленные) значения $M_t$ , м
	Координаты, м		Радиус, м	Координаты, м		Радиус, м		
	X	Y	R	X	Y	R		
1	2	3	4	5	6	7	8	9
н8850	—	—	—	416963,63	1260513, 45	—	Метод спутниковых геодезических измерений (определений)	$M_t = \text{SQRT}(M_1^2 + M_2^2) = \text{SQRT}(0,6^2 + 0,08^2) = 0,1 \text{ м}$
н8860	—	—	—	416963,62	1260516, 80	—	Метод спутниковых геодезических	$M_t = \text{SQRT}(M_1^2 + M_2^2) = \text{SQRT}(0,6^2 + 0,08^2) = 0,1 \text{ м}$

							измерений (определений)	
н8870	—	—	—	416965,30	1260516, 81	—	Метод спутниковых геодезических измерений (определений)	$Mt = \text{SQRT}(M1^2+M2^2) = \text{SQRT}(0,6^2+0,08^2)$ = 0,1 м
н8880	—	—	—	416965,29	1260520, 88	—	Метод спутниковых геодезических измерений (определений)	$Mt = \text{SQRT}(M1^2+M2^2) = \text{SQRT}(0,6^2+0,08^2)$ = 0,1 м
н8890	—	—	—	416958,31	1260520, 86	—	Метод спутниковых геодезических измерений (определений)	$Mt = \text{SQRT}(M1^2+M2^2) = \text{SQRT}(0,6^2+0,08^2)$ = 0,1 м
н8900	—	—	—	416958,33	1260513, 44	—	Метод спутниковых геодезических измерений (определений)	$Mt = \text{SQRT}(M1^2+M2^2) = \text{SQRT}(0,6^2+0,08^2)$ = 0,1 м
н8850	—	—	—	416963,63	1260513, 45	—	Метод спутниковых геодезических измерений (определений)	$Mt = \text{SQRT}(M1^2+M2^2) = \text{SQRT}(0,6^2+0,08^2)$ = 0,1 м
49	416965,62	1260513,4 5	—	—	—	—	Метод спутниковых геодезических измерений (определений)	$Mt = \text{SQRT}(M1^2+M2^2) = \text{SQRT}(0,6^2+0,08^2)$ = 0,1 м
50	416965,61	1260516,8 0	—	—	—	—	Метод спутниковых геодезических измерений (определений)	$Mt = \text{SQRT}(M1^2+M2^2) = \text{SQRT}(0,6^2+0,08^2)$ = 0,1 м
51	416967,29	1260516,8 1	—	—	—	—	Метод спутниковых геодезических измерений (определений)	$Mt = \text{SQRT}(M1^2+M2^2) = \text{SQRT}(0,6^2+0,08^2)$ = 0,1 м
52	416967,28	1260520,8 8	—	—	—	—	Метод спутниковых геодезических измерений (определений)	$Mt = \text{SQRT}(M1^2+M2^2) = \text{SQRT}(0,6^2+0,08^2)$ = 0,1 м

53	416960,30	1260520,8 6	—	—	—	—	Метод спутниковых геодезических измерений (определений)	$M_t = \text{SQRT}(M_1^2 + M_2^2) = \text{SQRT}(0,6^2 + 0,08^2) = 0,1 \text{ м}$
54	416960,32	1260513,4 4	—	—	—	—	Метод спутниковых геодезических измерений (определений)	$M_t = \text{SQRT}(M_1^2 + M_2^2) = \text{SQRT}(0,6^2 + 0,08^2) = 0,1 \text{ м}$

**2. Иные сведения об объекте недвижимости с кадастровым номером 31:12:0702007:1210**

1. —

**3. Пояснения к сведениям об объекте недвижимости с кадастровым номером 31:12:0702007:1210**

1.

**1. Сведения о характерных точках контура \_\_\_\_\_ здание \_\_\_\_\_ с кадастровым номером 31:12:0702007:1213**

вид объекта недвижимости (здание, сооружение, объект незавершенного строительства)

**Система координат МСК-31**

**Зона № 1**

Обозначение характерных точек контура	Содержатся в Едином государственном реестре недвижимости			Определены в ходе выполнения комплексных кадастровых работ			Метод определения координат	Формулы, примененные для расчета средней квадратической погрешности определения координат характерных точек границ ( $M_t$ ), с подставленными в такие формулы значениями и итоговые (вычисленные) значения $M_t$ , м
	Координаты, м		Радиус, м	Координаты, м		Радиус, м		
	X	Y	R	X	Y	R		
1	2	3	4	5	6	7	8	9
н8910	—	—	—	417126,02	1260569,79	—	Метод спутниковых геодезических измерений (определений)	$M_t = \text{SQRT}(M_1^2 + M_2^2) = \text{SQRT}(0,6^2 + 0,08^2) = 0,1 \text{ м}$
н8920	—	—	—	417125,99	1260573,74	—	Метод спутниковых геодезических измерений (определений)	$M_t = \text{SQRT}(M_1^2 + M_2^2) = \text{SQRT}(0,6^2 + 0,08^2) = 0,1 \text{ м}$
н8930	—	—	—	417127,34	1260573,74	—	Метод спутниковых геодезических измерений (определений)	$M_t = \text{SQRT}(M_1^2 + M_2^2) = \text{SQRT}(0,6^2 + 0,08^2) = 0,1 \text{ м}$



н8940	—	—	—	417127,33	1260578, 73	—	Метод спутниковых геодезических измерений (определений)	$Mt = \text{SQRT}(M1^2+M2^2) = \text{SQRT}(0,6^2+0,08^2) = 0,1 \text{ м}$
н8950	—	—	—	417125,99	1260578, 73	—	Метод спутниковых геодезических измерений (определений)	$Mt = \text{SQRT}(M1^2+M2^2) = \text{SQRT}(0,6^2+0,08^2) = 0,1 \text{ м}$
н8960	—	—	—	417125,99	1260581, 19	—	Метод спутниковых геодезических измерений (определений)	$Mt = \text{SQRT}(M1^2+M2^2) = \text{SQRT}(0,6^2+0,08^2) = 0,1 \text{ м}$
н8970	—	—	—	417117,55	1260581, 17	—	Метод спутниковых геодезических измерений (определений)	$Mt = \text{SQRT}(M1^2+M2^2) = \text{SQRT}(0,6^2+0,08^2) = 0,1 \text{ м}$
н8980	—	—	—	417117,53	1260576, 93	—	Метод спутниковых геодезических измерений (определений)	$Mt = \text{SQRT}(M1^2+M2^2) = \text{SQRT}(0,6^2+0,08^2) = 0,1 \text{ м}$
н8990	—	—	—	417118,87	1260576, 93	—	Метод спутниковых геодезических измерений (определений)	$Mt = \text{SQRT}(M1^2+M2^2) = \text{SQRT}(0,6^2+0,08^2) = 0,1 \text{ м}$
н9000	—	—	—	417118,87	1260573, 42	—	Метод спутниковых геодезических измерений (определений)	$Mt = \text{SQRT}(M1^2+M2^2) = \text{SQRT}(0,6^2+0,08^2) = 0,1 \text{ м}$
н9010	—	—	—	417117,50	1260573, 42	—	Метод спутниковых геодезических измерений (определений)	$Mt = \text{SQRT}(M1^2+M2^2) = \text{SQRT}(0,6^2+0,08^2) = 0,1 \text{ м}$
н9020	—	—	—	417117,58	1260569, 72	—	Метод спутниковых геодезических измерений (определений)	$Mt = \text{SQRT}(M1^2+M2^2) = \text{SQRT}(0,6^2+0,08^2) = 0,1 \text{ м}$
н8910	—	—	—	417126,02	1260569, 79	—	Метод спутниковых геодезических измерений (определений)	$Mt = \text{SQRT}(M1^2+M2^2) = \text{SQRT}(0,6^2+0,08^2) = 0,1 \text{ м}$

							измерений (определений)	
55	417126,45	1260574,1 9	—	—	—	—	Метод спутниковых геодезических измерений (определений)	$Mt = \text{SQRT}(M1^2+M2^2) = \text{SQRT}(0,6^2+0,08^2)$ = 0,1 м
56	417126,42	1260578,1 4	—	—	—	—	Метод спутниковых геодезических измерений (определений)	$Mt = \text{SQRT}(M1^2+M2^2) = \text{SQRT}(0,6^2+0,08^2)$ = 0,1 м
57	417127,77	1260578,1 4	—	—	—	—	Метод спутниковых геодезических измерений (определений)	$Mt = \text{SQRT}(M1^2+M2^2) = \text{SQRT}(0,6^2+0,08^2)$ = 0,1 м
58	417127,76	1260583,1 3	—	—	—	—	Метод спутниковых геодезических измерений (определений)	$Mt = \text{SQRT}(M1^2+M2^2) = \text{SQRT}(0,6^2+0,08^2)$ = 0,1 м
59	417126,42	1260583,1 3	—	—	—	—	Метод спутниковых геодезических измерений (определений)	$Mt = \text{SQRT}(M1^2+M2^2) = \text{SQRT}(0,6^2+0,08^2)$ = 0,1 м
60	417126,42	1260585,5 9	—	—	—	—	Метод спутниковых геодезических измерений (определений)	$Mt = \text{SQRT}(M1^2+M2^2) = \text{SQRT}(0,6^2+0,08^2)$ = 0,1 м
61	417117,98	1260585,5 7	—	—	—	—	Метод спутниковых геодезических измерений (определений)	$Mt = \text{SQRT}(M1^2+M2^2) = \text{SQRT}(0,6^2+0,08^2)$ = 0,1 м
62	417117,96	1260581,3 3	—	—	—	—	Метод спутниковых геодезических измерений (определений)	$Mt = \text{SQRT}(M1^2+M2^2) = \text{SQRT}(0,6^2+0,08^2)$ = 0,1 м
63	417119,30	1260581,3 3	—	—	—	—	Метод спутниковых геодезических измерений (определений)	$Mt = \text{SQRT}(M1^2+M2^2) = \text{SQRT}(0,6^2+0,08^2)$ = 0,1 м

64	417119,30	1260577,8 2	—	—	—	—	Метод спутниковых геодезических измерений (определений)	$M_t = \text{SQRT}(M_1^2 + M_2^2) = \text{SQRT}(0,6^2 + 0,08^2) = 0,1 \text{ м}$
65	417117,93	1260577,8 2	—	—	—	—	Метод спутниковых геодезических измерений (определений)	$M_t = \text{SQRT}(M_1^2 + M_2^2) = \text{SQRT}(0,6^2 + 0,08^2) = 0,1 \text{ м}$
66	417118,01	1260574,1 2	—	—	—	—	Метод спутниковых геодезических измерений (определений)	$M_t = \text{SQRT}(M_1^2 + M_2^2) = \text{SQRT}(0,6^2 + 0,08^2) = 0,1 \text{ м}$

**2. Иные сведения об объекте недвижимости с кадастровым номером 31:12:0702007:1213**

1. —

**3. Пояснения к сведениям об объекте недвижимости с кадастровым номером 31:12:0702007:1213**

1.

**1. Сведения о характерных точках контура \_\_\_\_\_ здание \_\_\_\_\_ с кадастровым номером 31:12:0702007:1214**

вид объекта недвижимости (здание, сооружение, объект незавершенного строительства)

**Система координат МСК-31**

**Зона № 1**

Обозначение характерных точек контура	Содержатся в Едином государственном реестре недвижимости			Определены в ходе выполнения комплексных кадастровых работ			Метод определения координат	Формулы, примененные для расчета средней квадратической погрешности определения координат характерных точек границ ( $M_t$ ), с подставленными в такие формулы значениями и итоговые (вычисленные) значения $M_t$ , м
	Координаты, м		Радиус, м	Координаты, м		Радиус, м		
	X	Y	R	X	Y	R		
1	2	3	4	5	6	7	8	9
н9030	—	—	—	417127,51	1260592,57	—	Метод спутниковых геодезических измерений (определений)	$M_t = \text{SQRT}(M_1^2 + M_2^2) = \text{SQRT}(0,6^2 + 0,08^2) = 0,1 \text{ м}$
н9040	—	—	—	417127,51	1260598,13	—	Метод спутниковых геодезических измерений (определений)	$M_t = \text{SQRT}(M_1^2 + M_2^2) = \text{SQRT}(0,6^2 + 0,08^2) = 0,1 \text{ м}$

н9050	—	—	—	417128,95	1260598, 15	—	Метод спутниковых геодезических измерений (определений)	$Mt = \text{SQRT}(M1^2+M2^2) = \text{SQRT}(0,6^2+0,08^2) = 0,1 \text{ м}$
н9060	—	—	—	417128,89	1260602, 12	—	Метод спутниковых геодезических измерений (определений)	$Mt = \text{SQRT}(M1^2+M2^2) = \text{SQRT}(0,6^2+0,08^2) = 0,1 \text{ м}$
н9070	—	—	—	417127,48	1260602, 11	—	Метод спутниковых геодезических измерений (определений)	$Mt = \text{SQRT}(M1^2+M2^2) = \text{SQRT}(0,6^2+0,08^2) = 0,1 \text{ м}$
н9080	—	—	—	417127,44	1260605, 27	—	Метод спутниковых геодезических измерений (определений)	$Mt = \text{SQRT}(M1^2+M2^2) = \text{SQRT}(0,6^2+0,08^2) = 0,1 \text{ м}$
н9090	—	—	—	417116,85	1260605, 10	—	Метод спутниковых геодезических измерений (определений)	$Mt = \text{SQRT}(M1^2+M2^2) = \text{SQRT}(0,6^2+0,08^2) = 0,1 \text{ м}$
н9100	—	—	—	417116,94	1260600, 03	—	Метод спутниковых геодезических измерений (определений)	$Mt = \text{SQRT}(M1^2+M2^2) = \text{SQRT}(0,6^2+0,08^2) = 0,1 \text{ м}$
н9110	—	—	—	417118,44	1260600, 04	—	Метод спутниковых геодезических измерений (определений)	$Mt = \text{SQRT}(M1^2+M2^2) = \text{SQRT}(0,6^2+0,08^2) = 0,1 \text{ м}$
н9120	—	—	—	417118,47	1260596, 08	—	Метод спутниковых геодезических измерений (определений)	$Mt = \text{SQRT}(M1^2+M2^2) = \text{SQRT}(0,6^2+0,08^2) = 0,1 \text{ м}$
н9130	—	—	—	417116,95	1260596, 05	—	Метод спутниковых геодезических измерений (определений)	$Mt = \text{SQRT}(M1^2+M2^2) = \text{SQRT}(0,6^2+0,08^2) = 0,1 \text{ м}$
н9140	—	—	—	417116,99	1260592, 40	—	Метод спутниковых геодезических измерений (определений)	$Mt = \text{SQRT}(M1^2+M2^2) = \text{SQRT}(0,6^2+0,08^2) = 0,1 \text{ м}$

							измерений (определений)	
н9030	—	—	—	417127,51	1260592, 57	—	Метод спутниковых геодезических измерений (определений)	$Mt = \text{SQRT}(M1^2+M2^2) = \text{SQRT}(0,6^2+0,08^2)$ = 0,1 м
67	417128,49	1260592,7 4	—	—	—	—	Метод спутниковых геодезических измерений (определений)	$Mt = \text{SQRT}(M1^2+M2^2) = \text{SQRT}(0,6^2+0,08^2)$ = 0,1 м
68	417128,39	1260598,3 4	—	—	—	—	Метод спутниковых геодезических измерений (определений)	$Mt = \text{SQRT}(M1^2+M2^2) = \text{SQRT}(0,6^2+0,08^2)$ = 0,1 м
69	417129,93	1260598,3 6	—	—	—	—	Метод спутниковых геодезических измерений (определений)	$Mt = \text{SQRT}(M1^2+M2^2) = \text{SQRT}(0,6^2+0,08^2)$ = 0,1 м
70	417129,88	1260602,1 8	—	—	—	—	Метод спутниковых геодезических измерений (определений)	$Mt = \text{SQRT}(M1^2+M2^2) = \text{SQRT}(0,6^2+0,08^2)$ = 0,1 м
71	417128,34	1260602,1 6	—	—	—	—	Метод спутниковых геодезических измерений (определений)	$Mt = \text{SQRT}(M1^2+M2^2) = \text{SQRT}(0,6^2+0,08^2)$ = 0,1 м
72	417128,24	1260605,6 1	—	—	—	—	Метод спутниковых геодезических измерений (определений)	$Mt = \text{SQRT}(M1^2+M2^2) = \text{SQRT}(0,6^2+0,08^2)$ = 0,1 м
73	417117,83	1260605,3 0	—	—	—	—	Метод спутниковых геодезических измерений (определений)	$Mt = \text{SQRT}(M1^2+M2^2) = \text{SQRT}(0,6^2+0,08^2)$ = 0,1 м
74	417117,90	1260600,1 4	—	—	—	—	Метод спутниковых геодезических измерений (определений)	$Mt = \text{SQRT}(M1^2+M2^2) = \text{SQRT}(0,6^2+0,08^2)$ = 0,1 м

75	417119,36	1260600,1 6	—	—	—	—	Метод спутниковых геодезических измерений (определений)	$Mt = \text{SQRT}(M1^2+M2^2) = \text{SQRT}(0,6^2+0,08^2) = 0,1 \text{ м}$
76	417119,42	1260596,2 3	—	—	—	—	Метод спутниковых геодезических измерений (определений)	$Mt = \text{SQRT}(M1^2+M2^2) = \text{SQRT}(0,6^2+0,08^2) = 0,1 \text{ м}$
77	417117,99	1260596,2 1	—	—	—	—	Метод спутниковых геодезических измерений (определений)	$Mt = \text{SQRT}(M1^2+M2^2) = \text{SQRT}(0,6^2+0,08^2) = 0,1 \text{ м}$
78	417118,03	1260592,5 8	—	—	—	—	Метод спутниковых геодезических измерений (определений)	$Mt = \text{SQRT}(M1^2+M2^2) = \text{SQRT}(0,6^2+0,08^2) = 0,1 \text{ м}$

**2. Другие сведения об объекте недвижимости с кадастровым номером 31:12:0702007:1214**

1. —

**3. Пояснения к сведениям об объекте недвижимости с кадастровым номером 31:12:0702007:1214**

1.


# Схема границ земельных участков

Основной лист



Масштаб 1: 5167

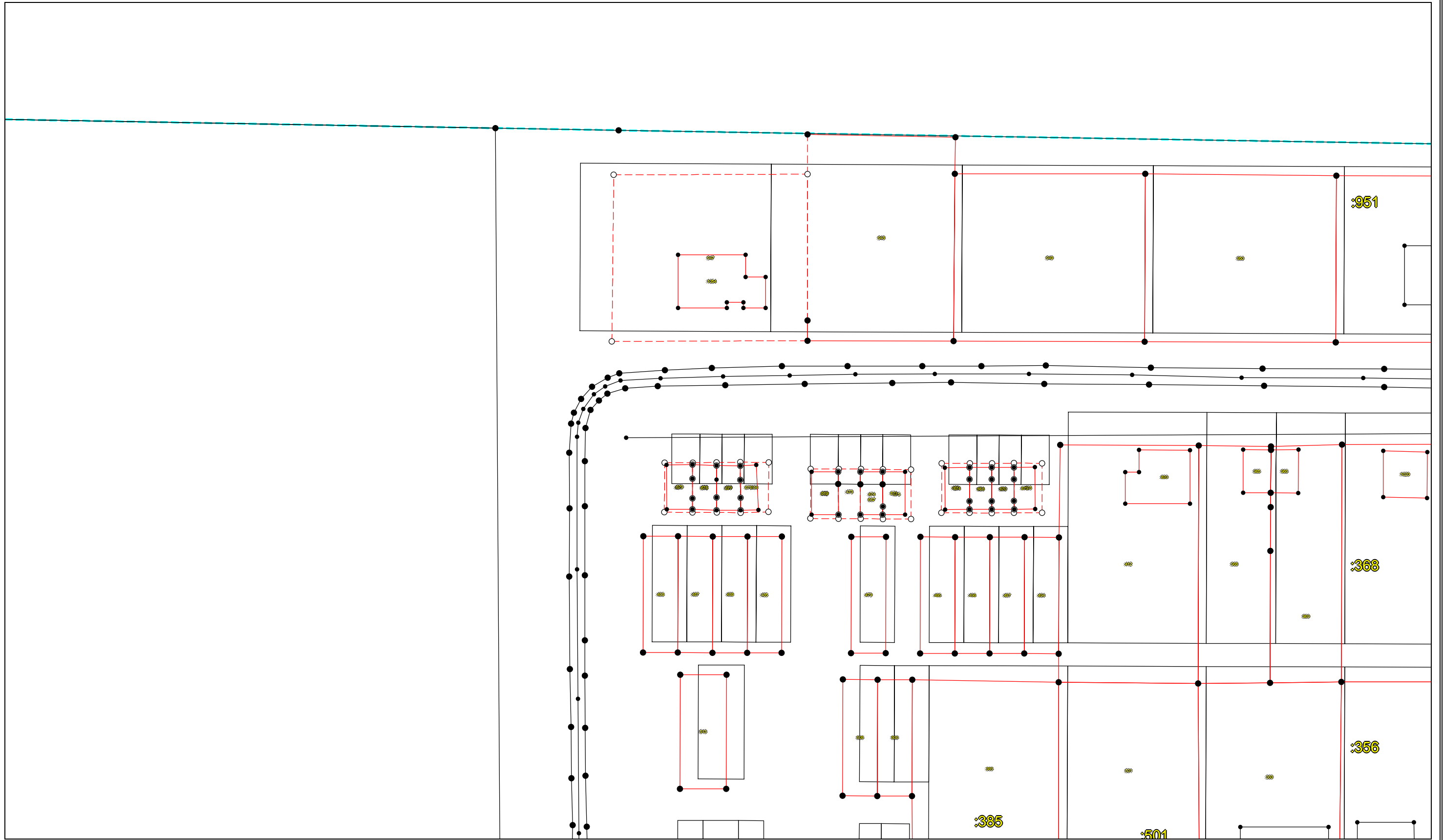
Условные обозначения:

 – область выносного листа,

23 – номер выносного листа.

Остальные обозначения приведены на отдельной странице в конце раздела.

Выносной лист №1

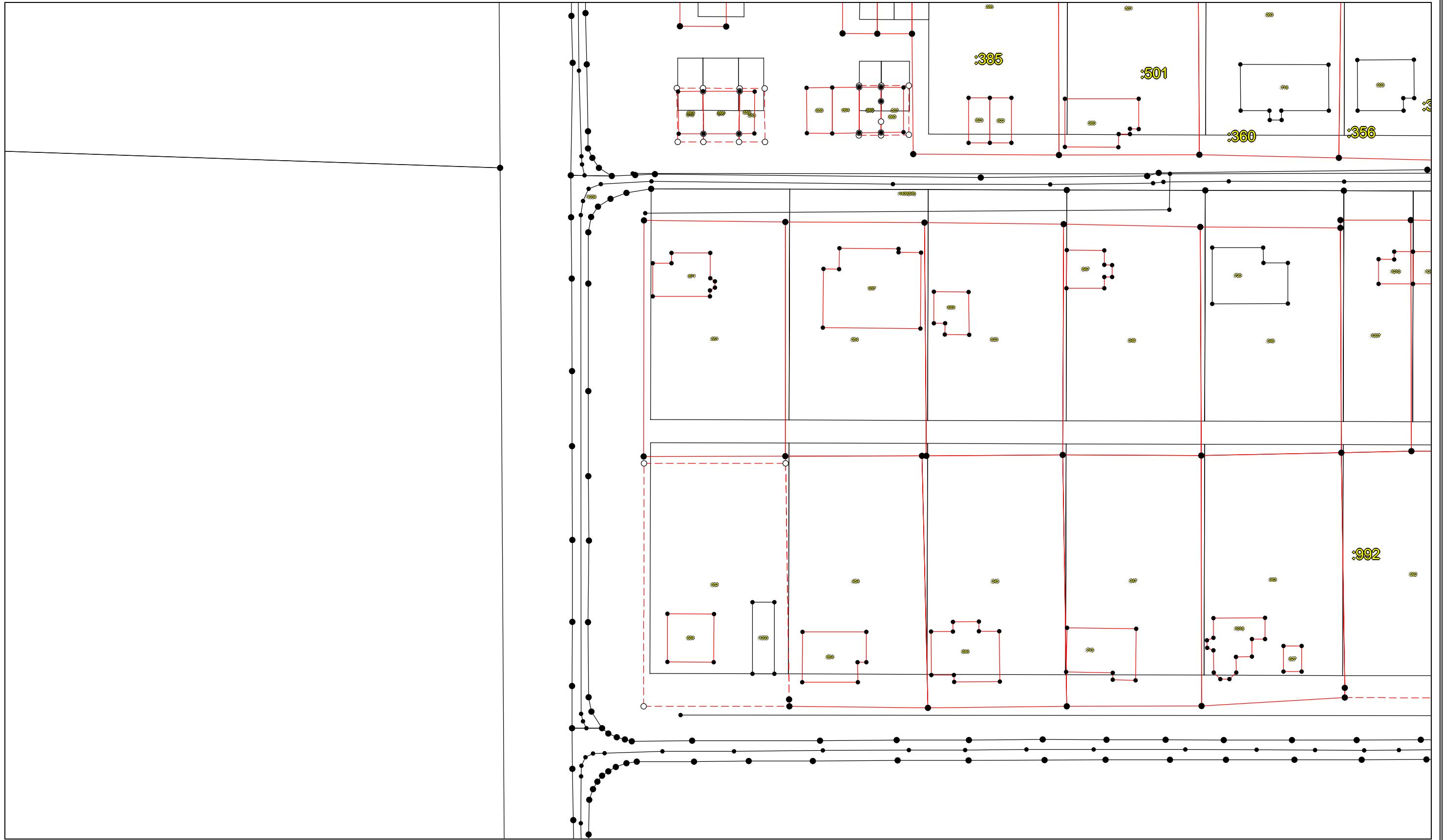


Масштаб 1:800

Условные обозначения приведены на отдельной странице в конце раздела.



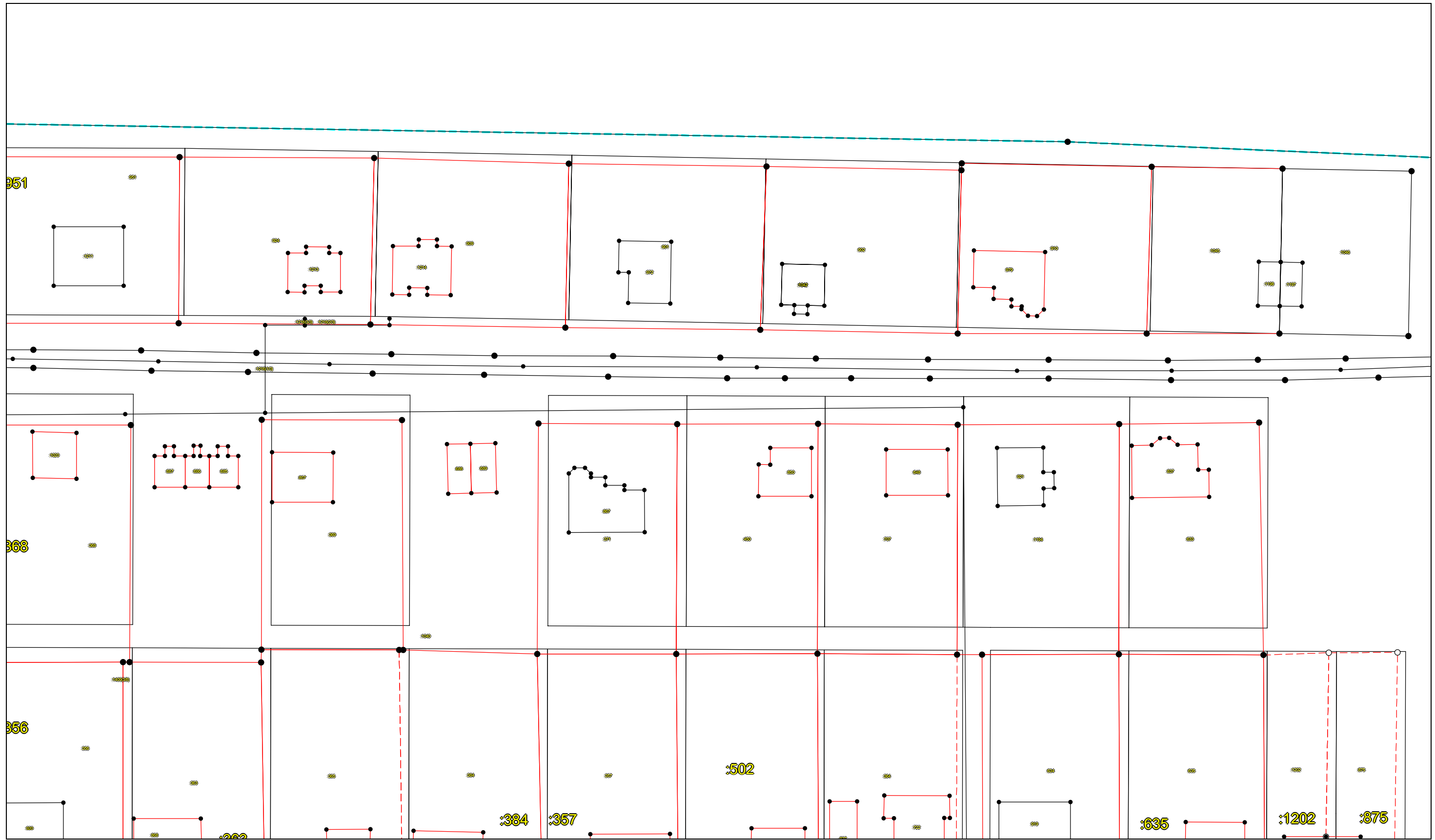
Выносной лист №2



Масштаб 1:800

Условные обозначения приведены на отдельной странице в конце раздела.

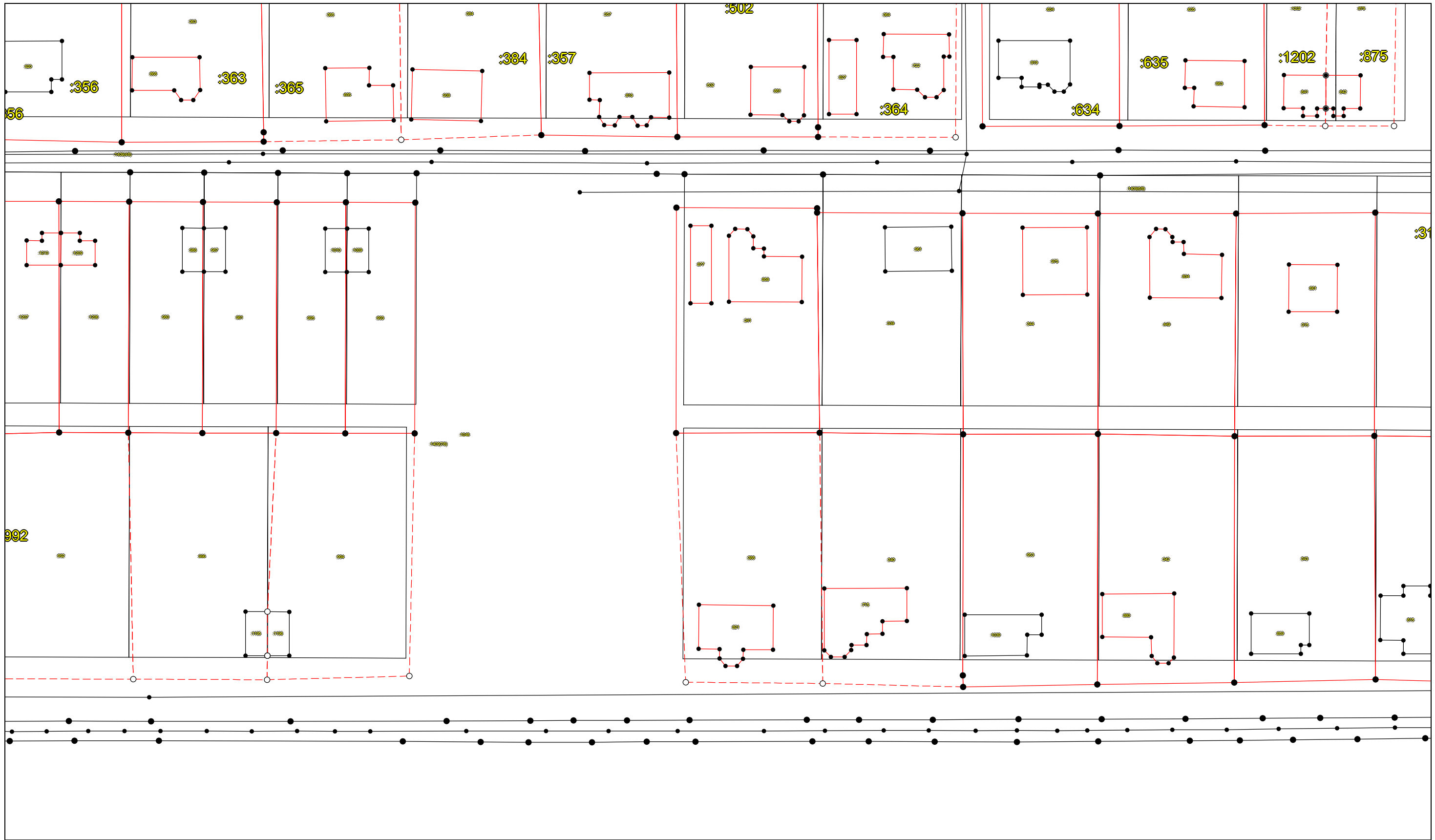
Выносной лист №3



Масштаб 1:800

Условные обозначения приведены на отдельной странице в конце раздела.

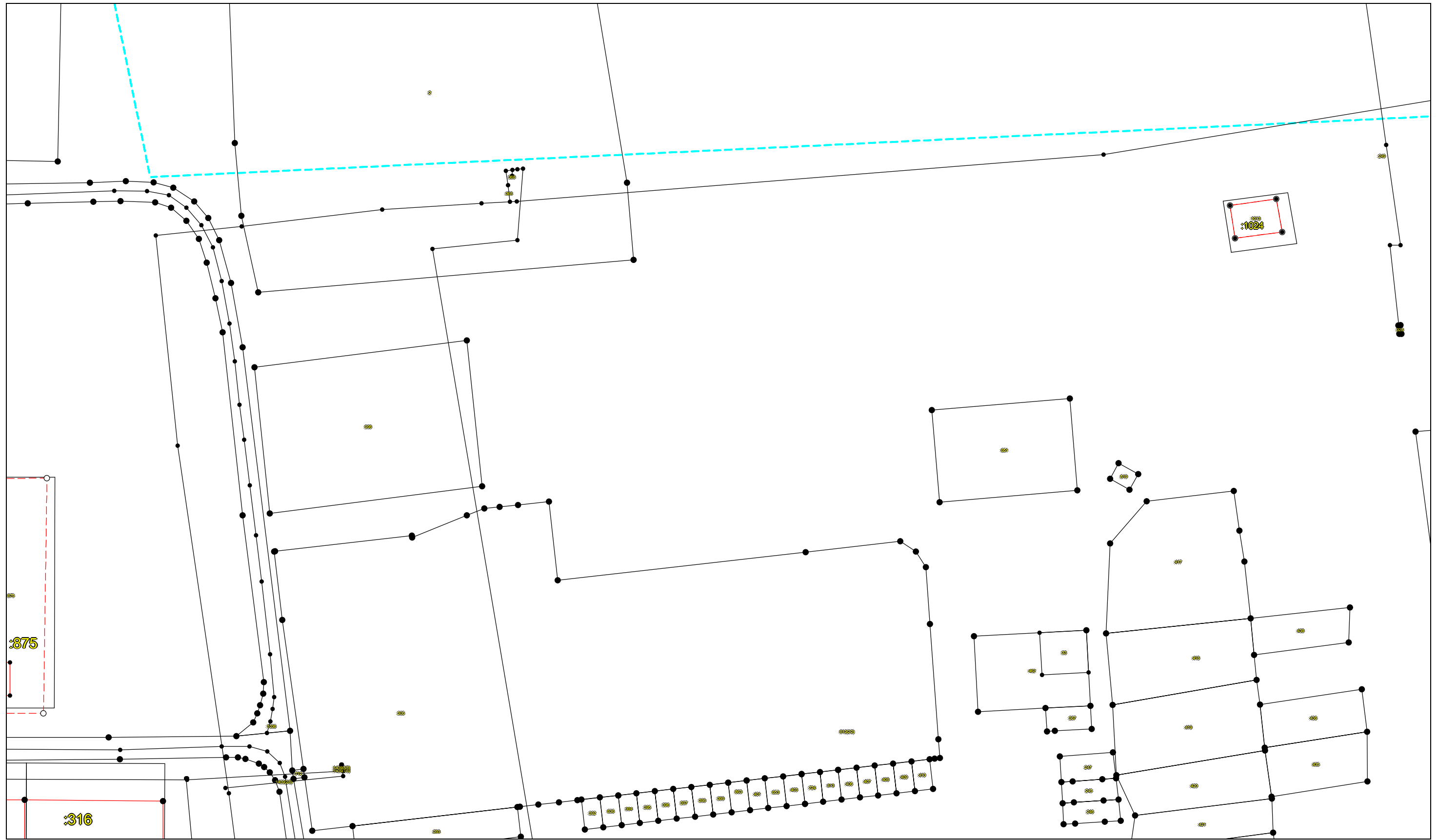
Выносной лист №4



Масштаб 1:800

Условные обозначения приведены на отдельной странице в конце раздела.

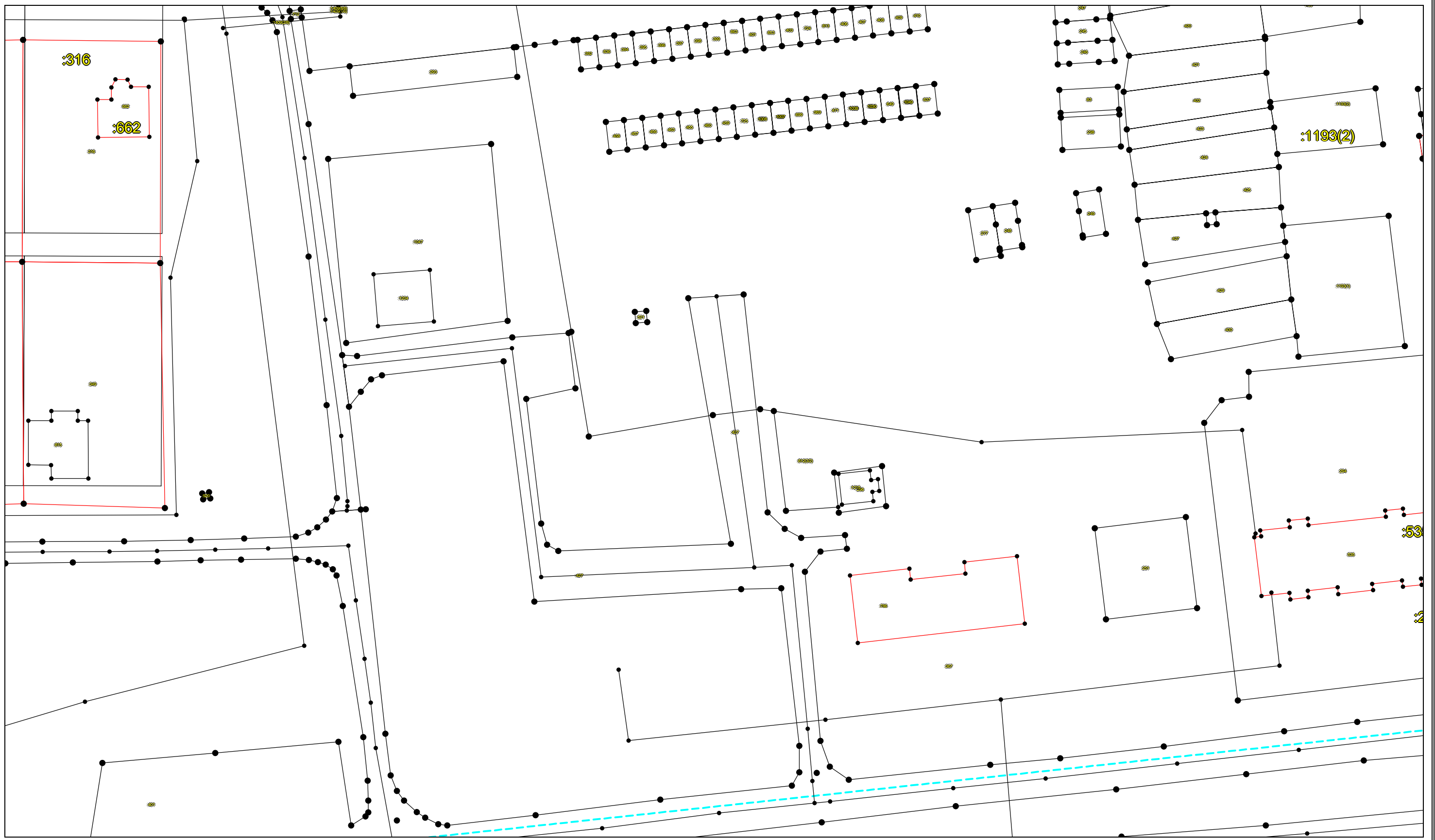
Выносной лист №5



Масштаб 1:800

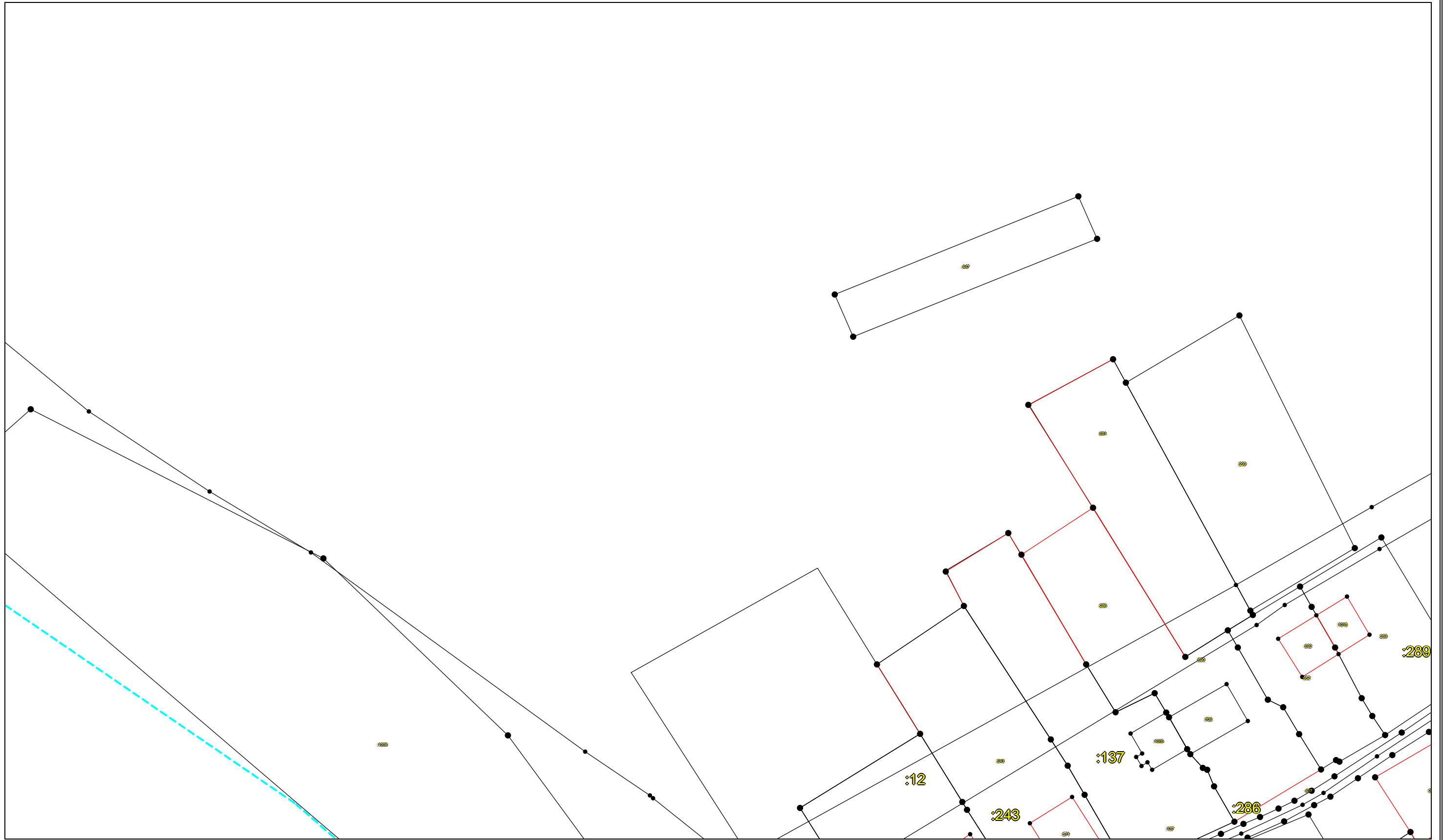
Условные обозначения приведены на отдельной странице в конце раздела.

Выносной лист №6



Масштаб 1:800

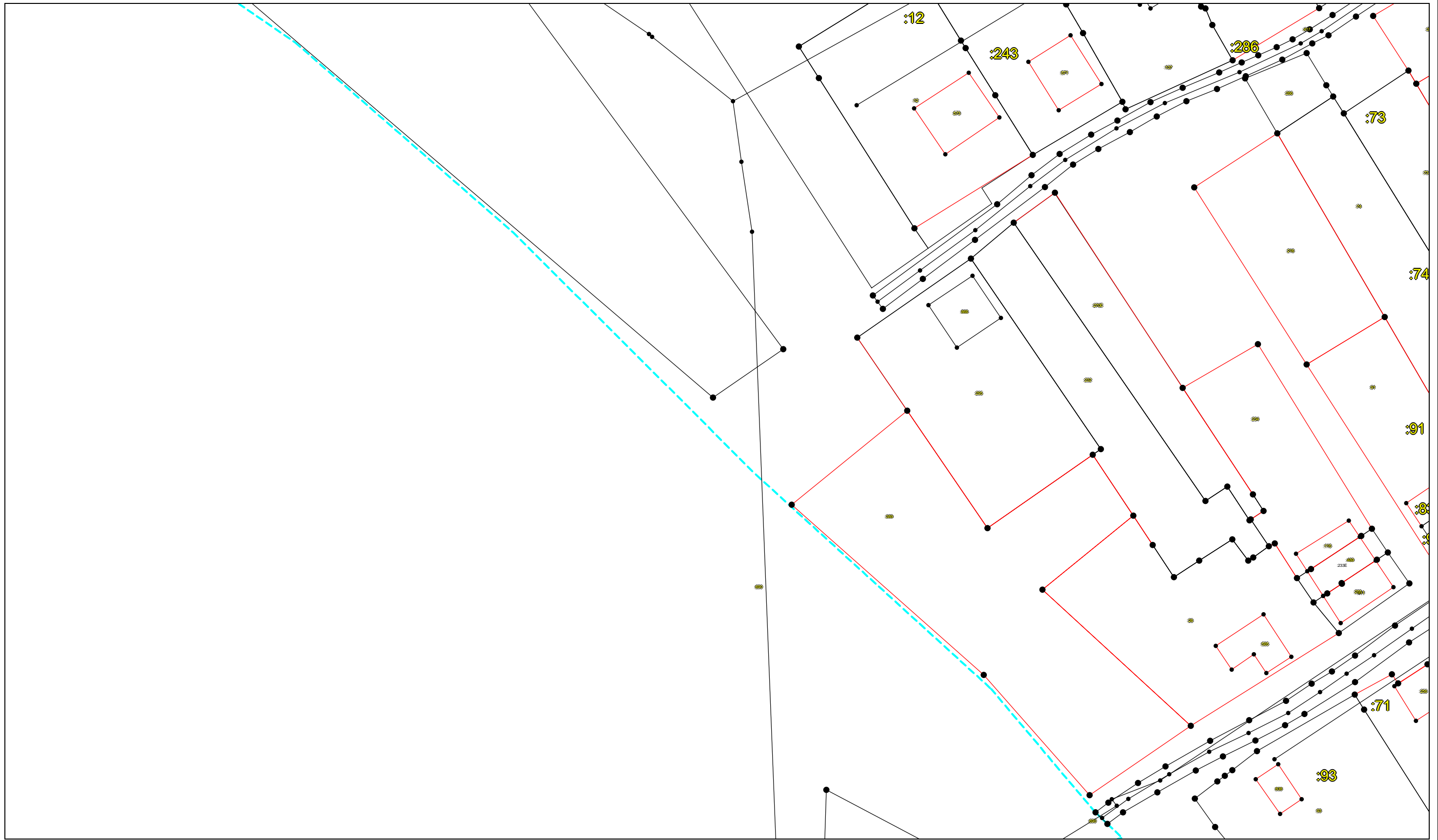
Условные обозначения приведены на отдельной странице в конце раздела.



Масштаб 1:800

Условные обозначения приведены на отдельной странице в конце раздела.

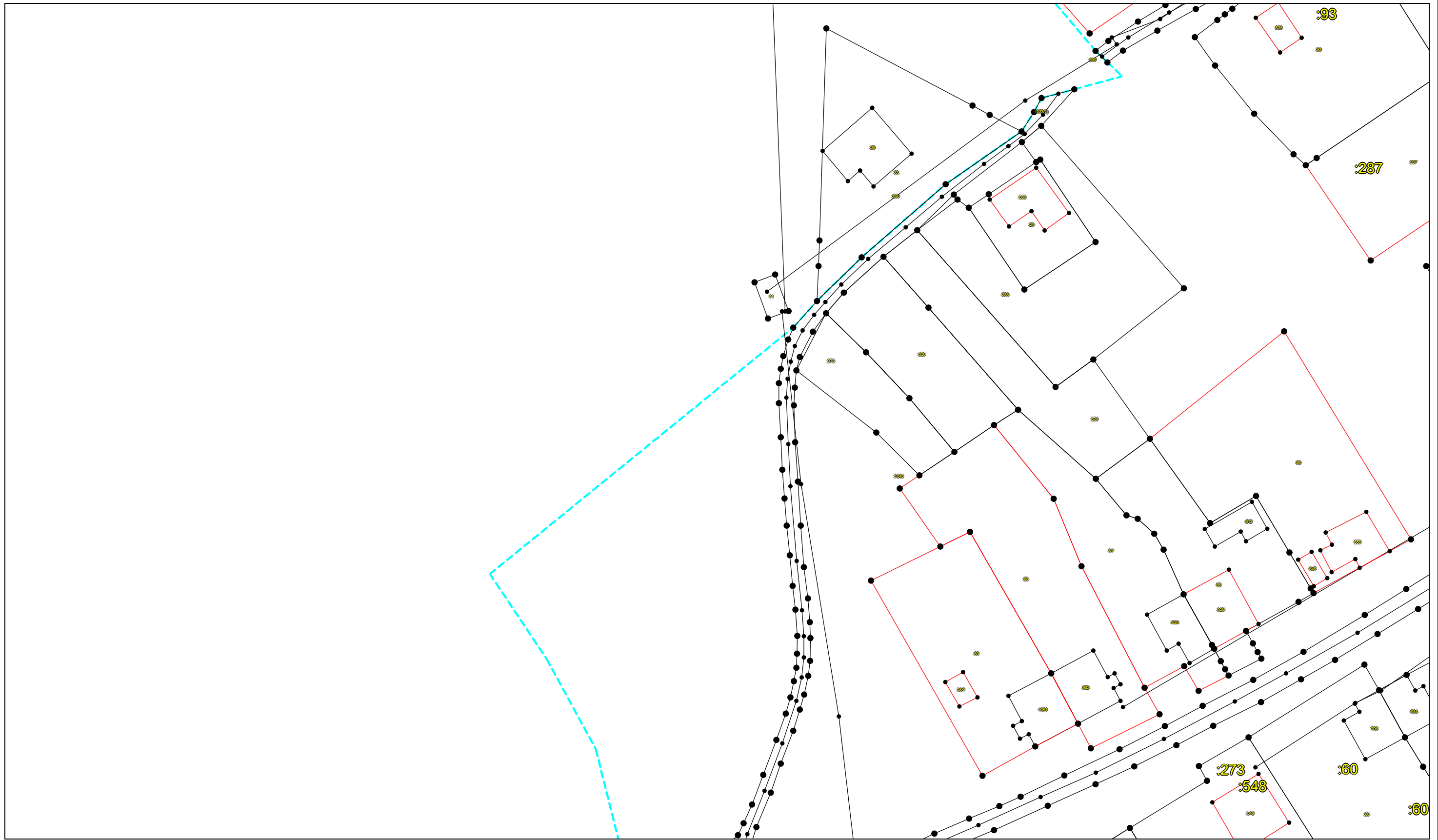
Выносной лист №8



Масштаб 1:800

Условные обозначения приведены на отдельной странице в конце раздела.

Выносной лист №9

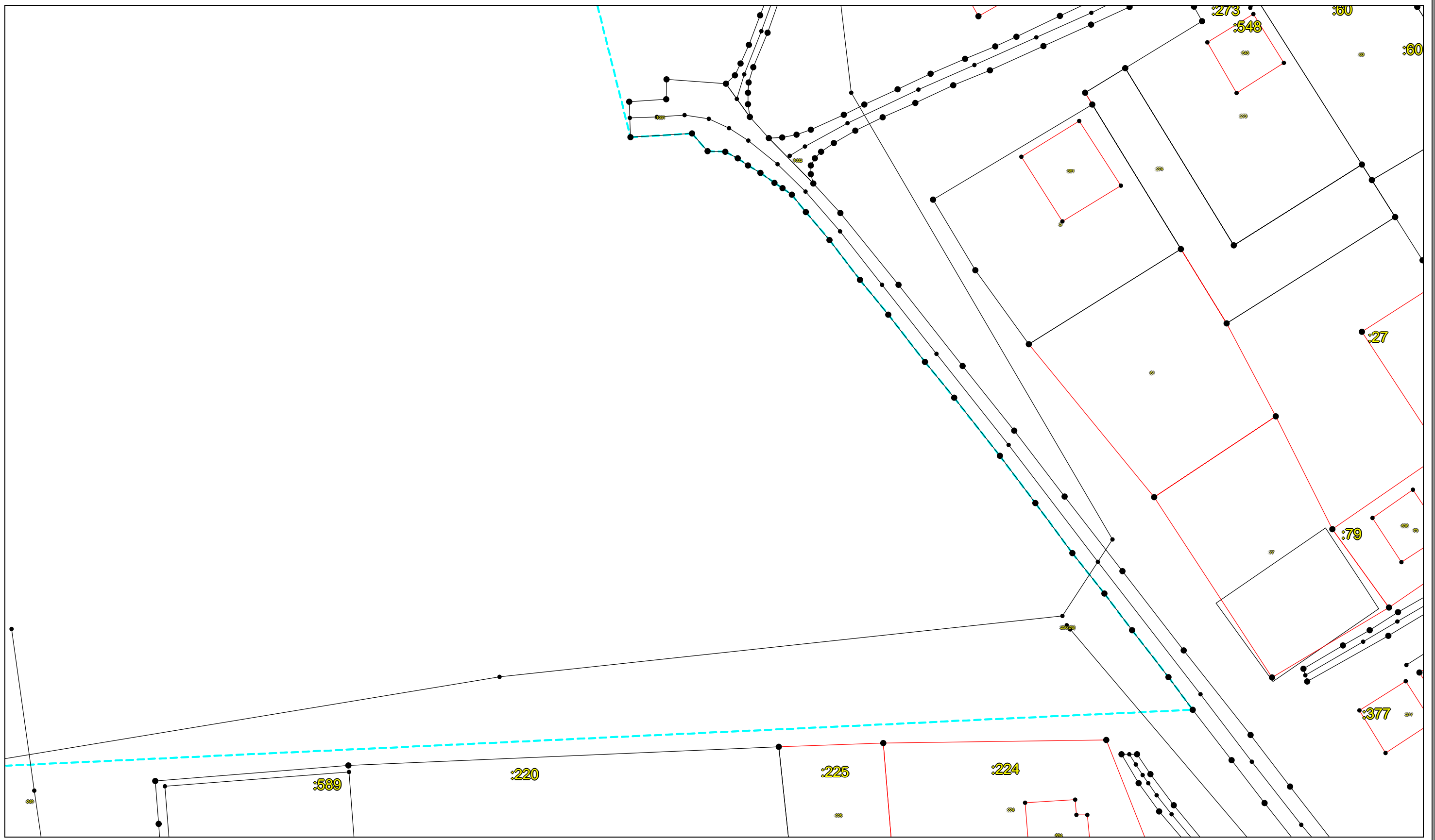


Масштаб 1:800

Условные обозначения приведены на отдельной странице в конце раздела.

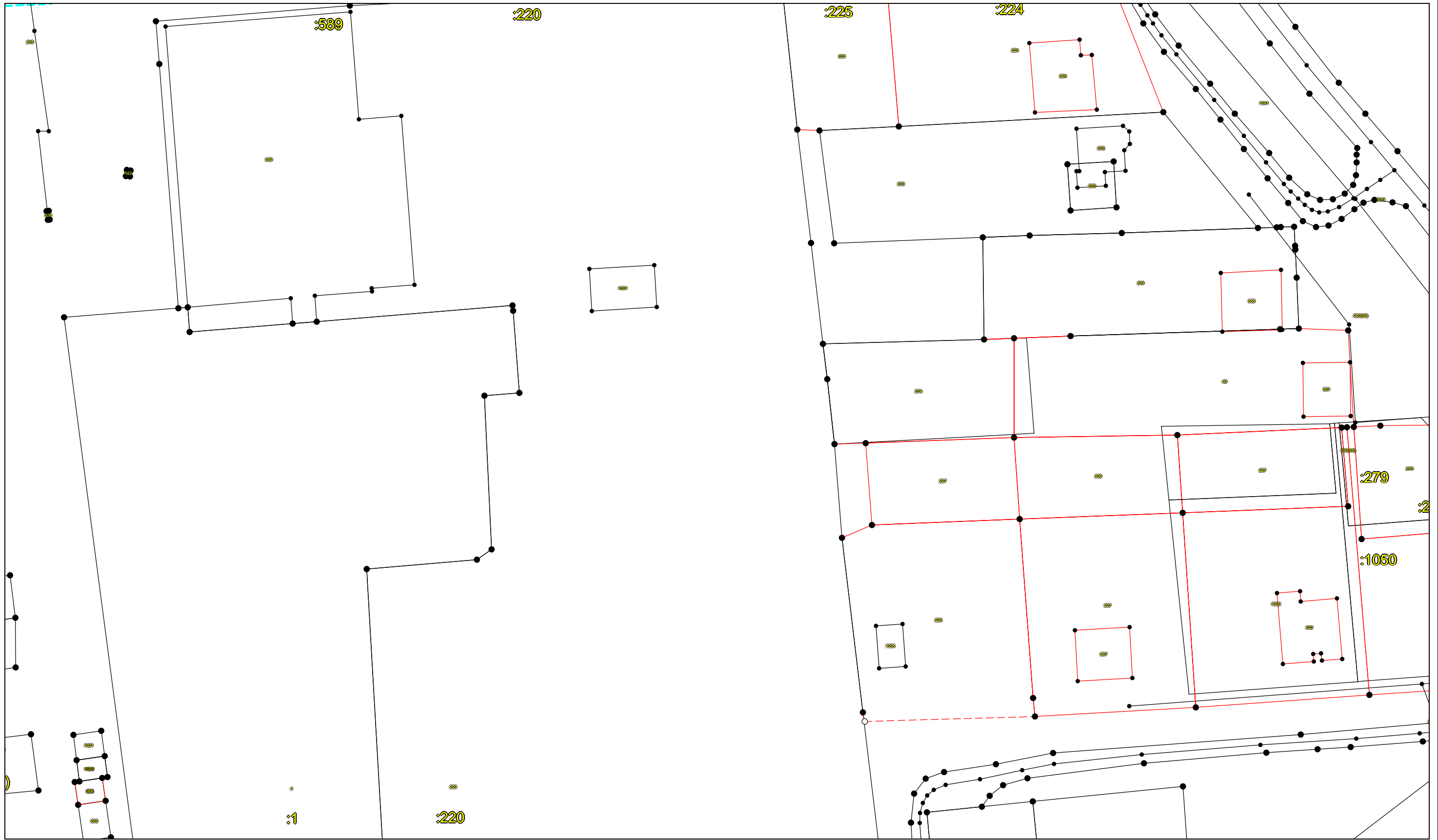


Выносной лист №10



Масштаб 1:800

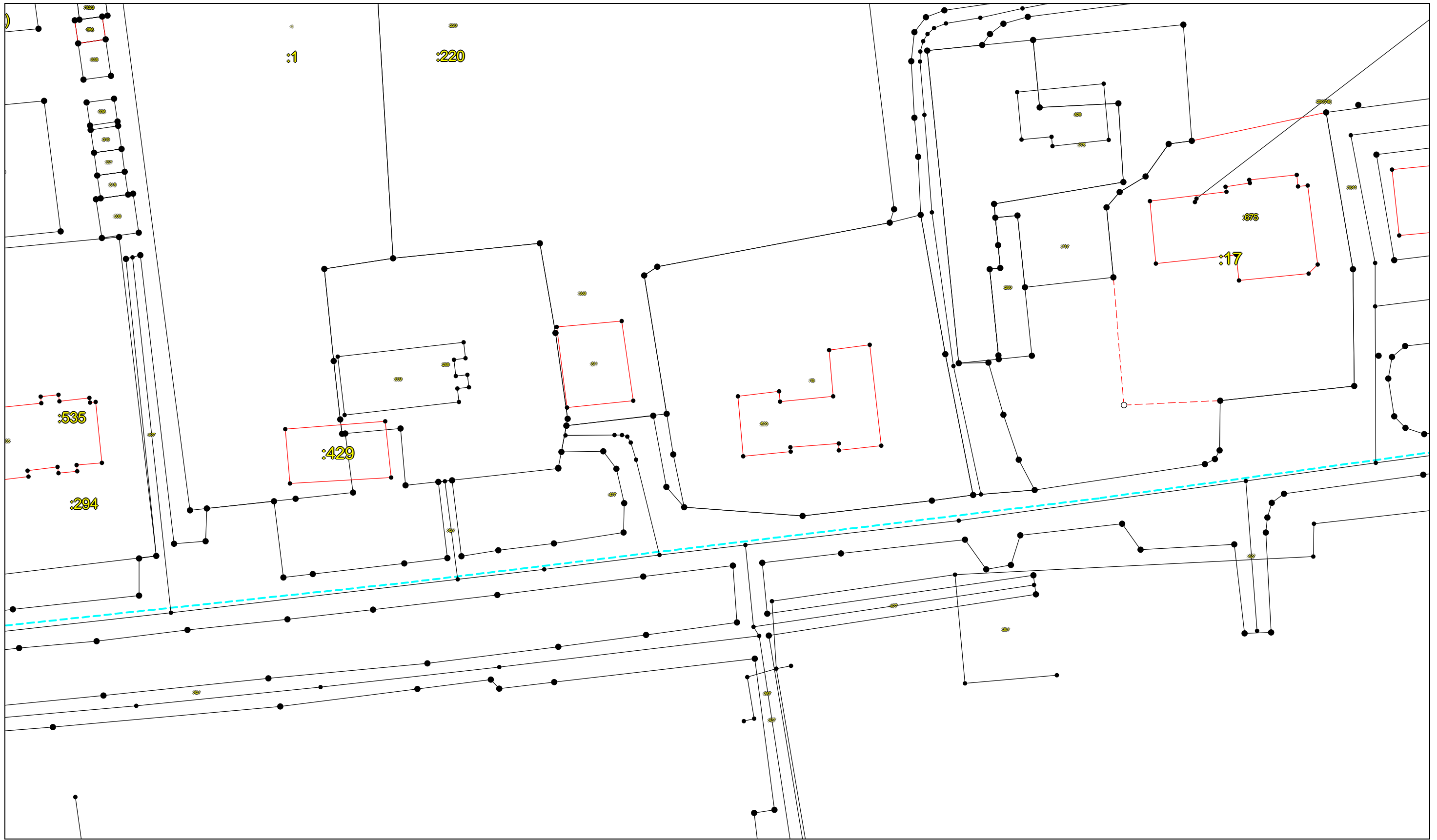
Условные обозначения приведены на отдельной странице в конце раздела.



Масштаб 1:800

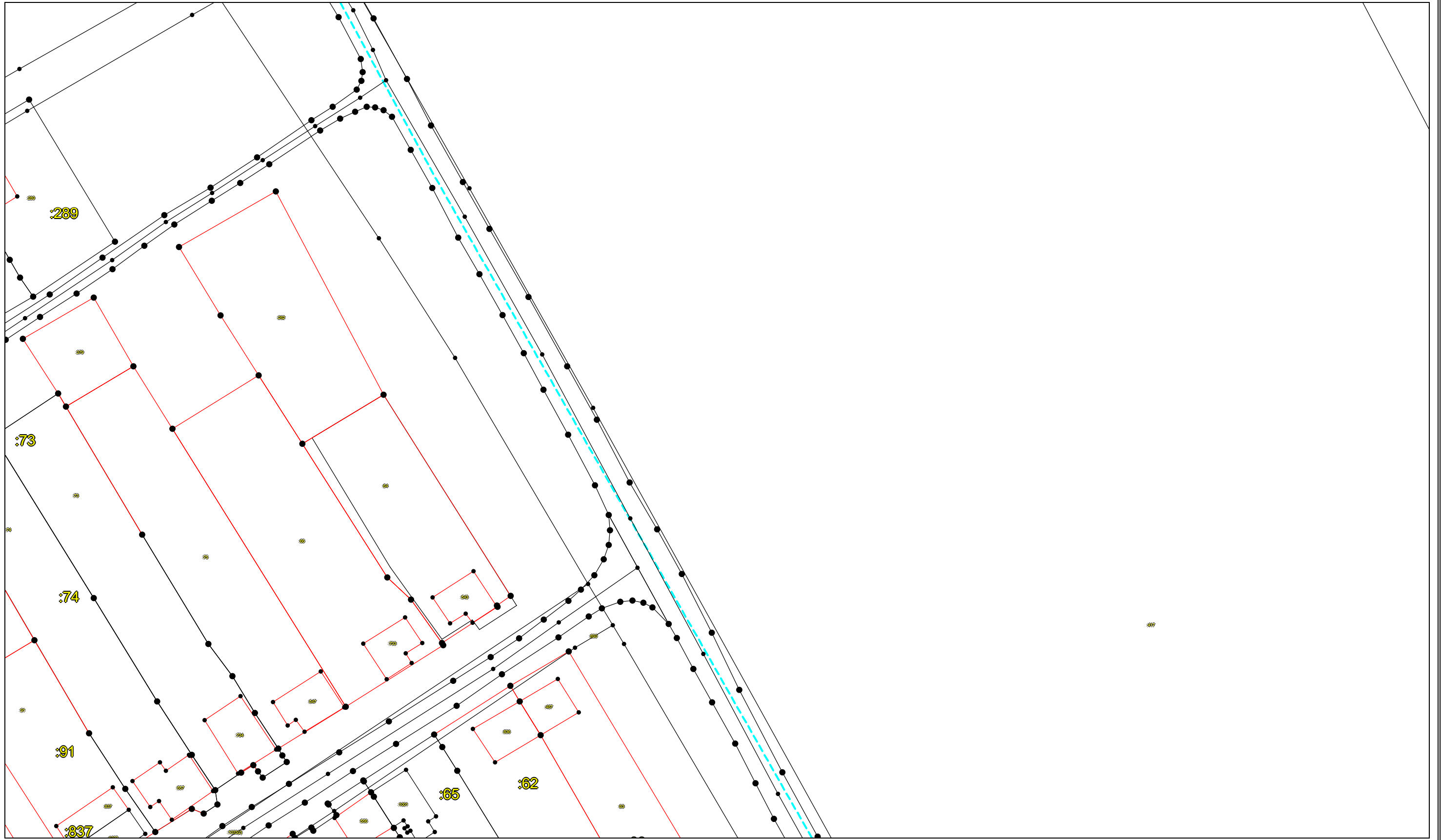
Условные обозначения приведены на отдельной странице в конце раздела.

Выносной лист №12



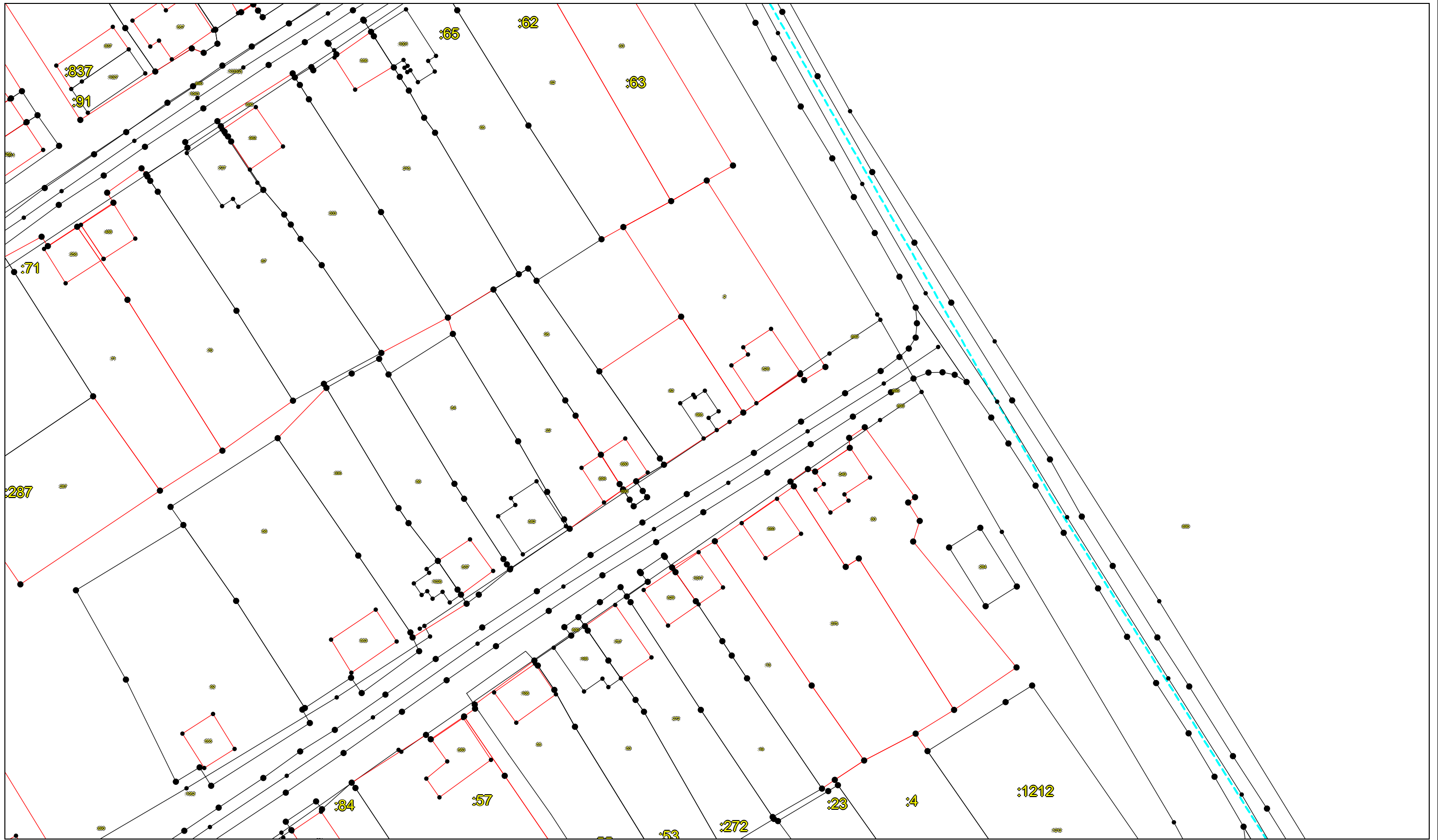
Масштаб 1:800

Условные обозначения приведены на отдельной странице в конце раздела.



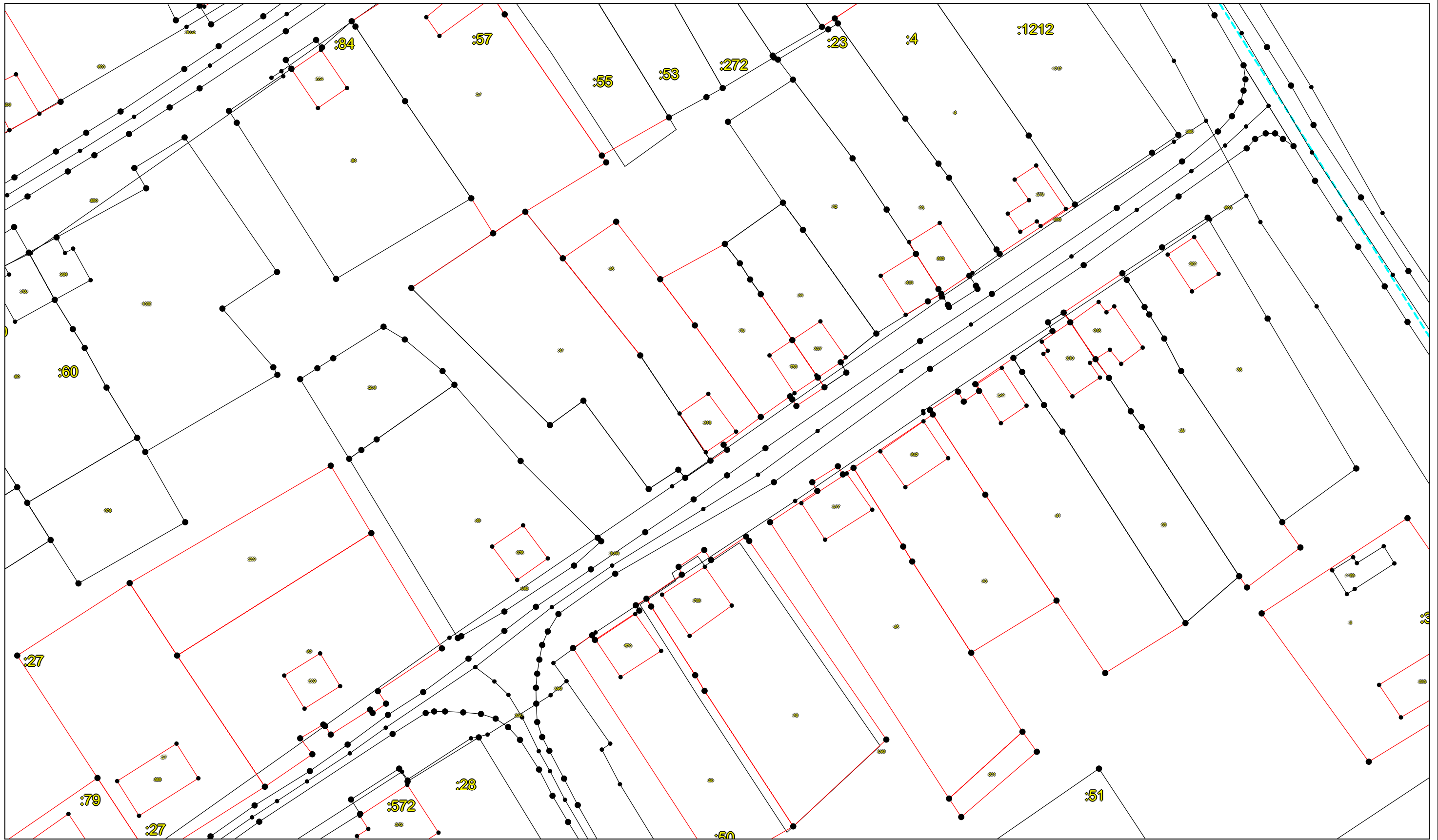
Масштаб 1:800

Условные обозначения приведены на отдельной странице в конце раздела.



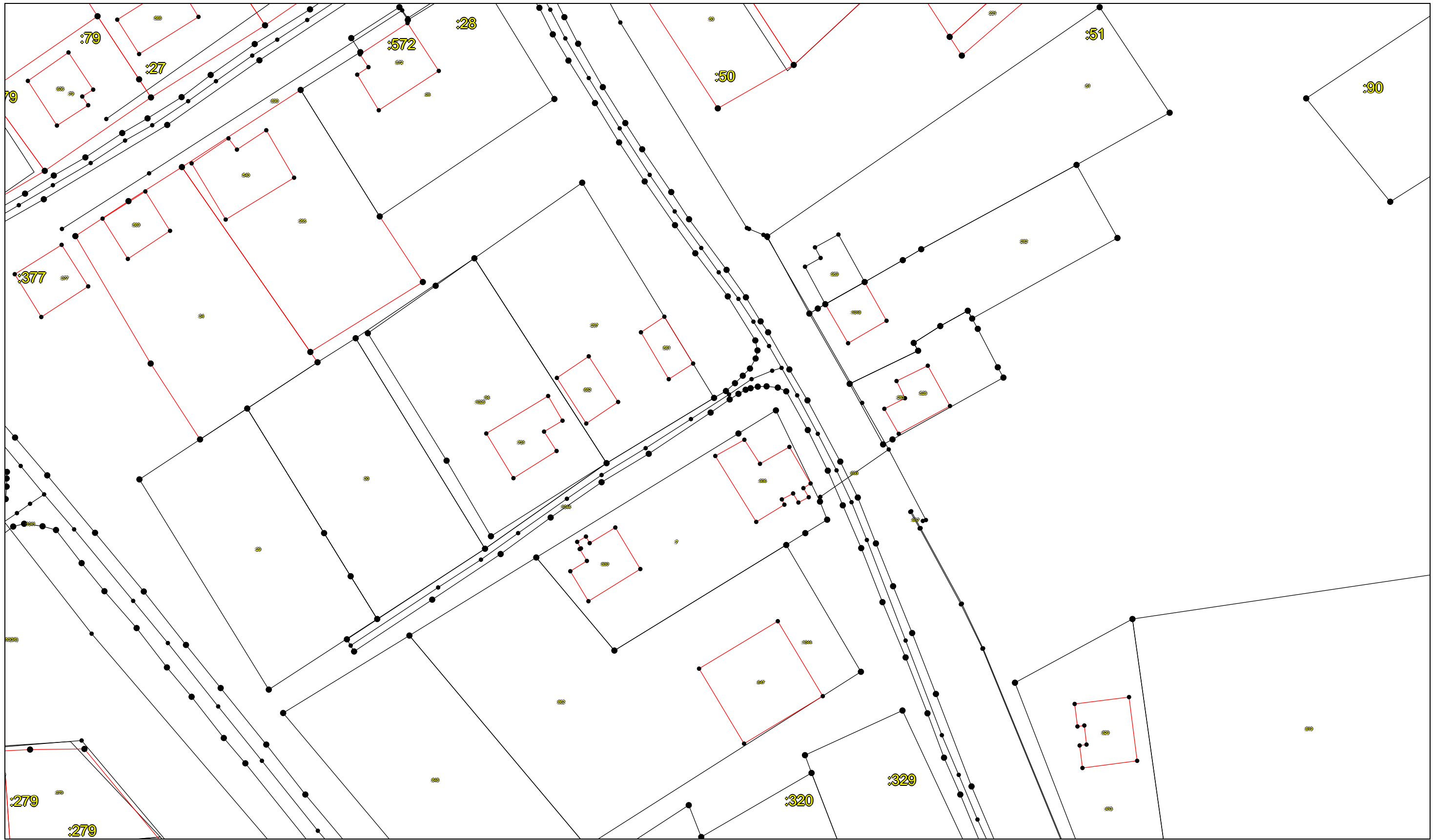
Масштаб 1:800

Условные обозначения приведены на отдельной странице в конце раздела.



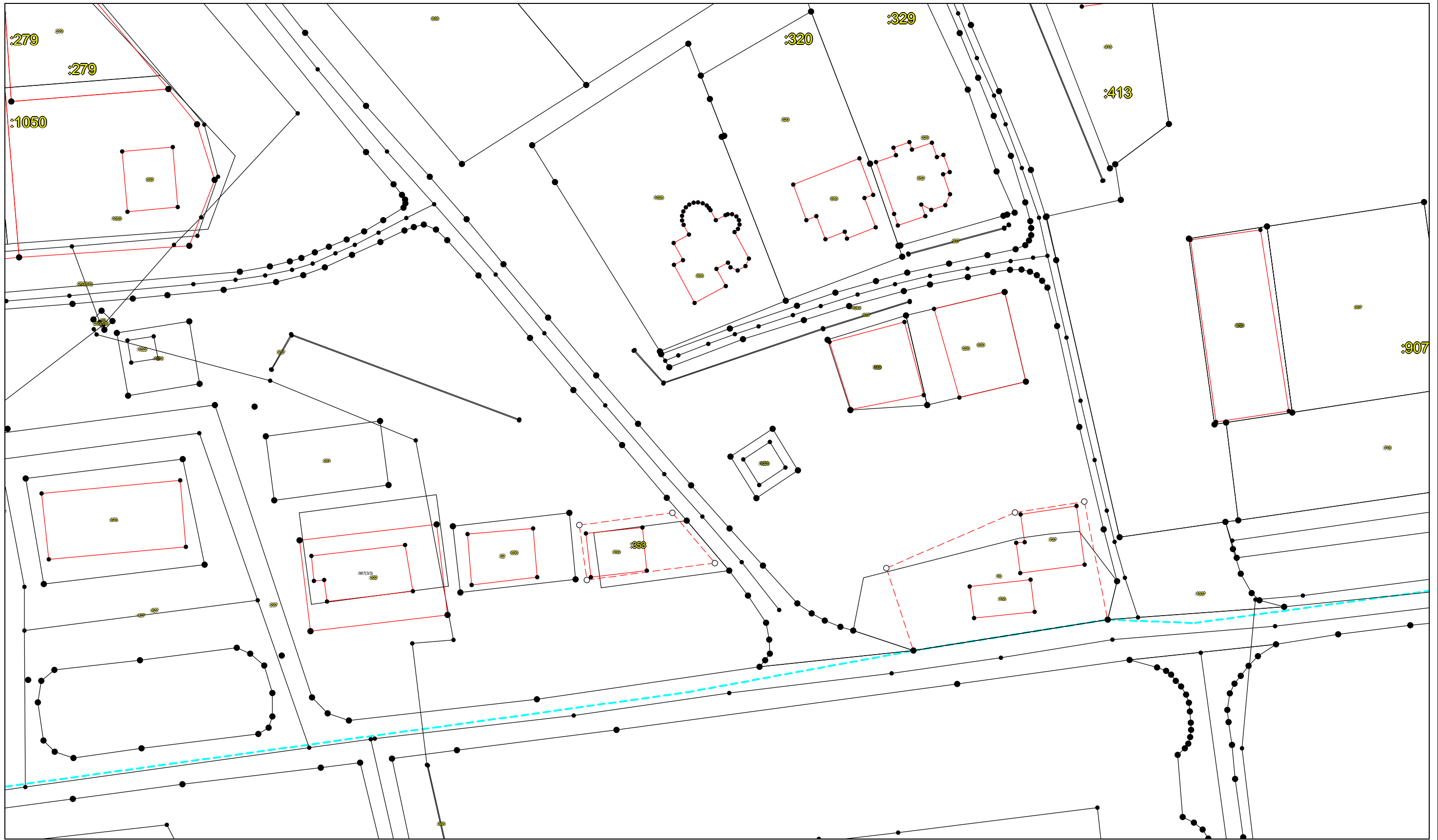
Масштаб 1:800

Условные обозначения приведены на отдельной странице в конце раздела.



Масштаб 1:800

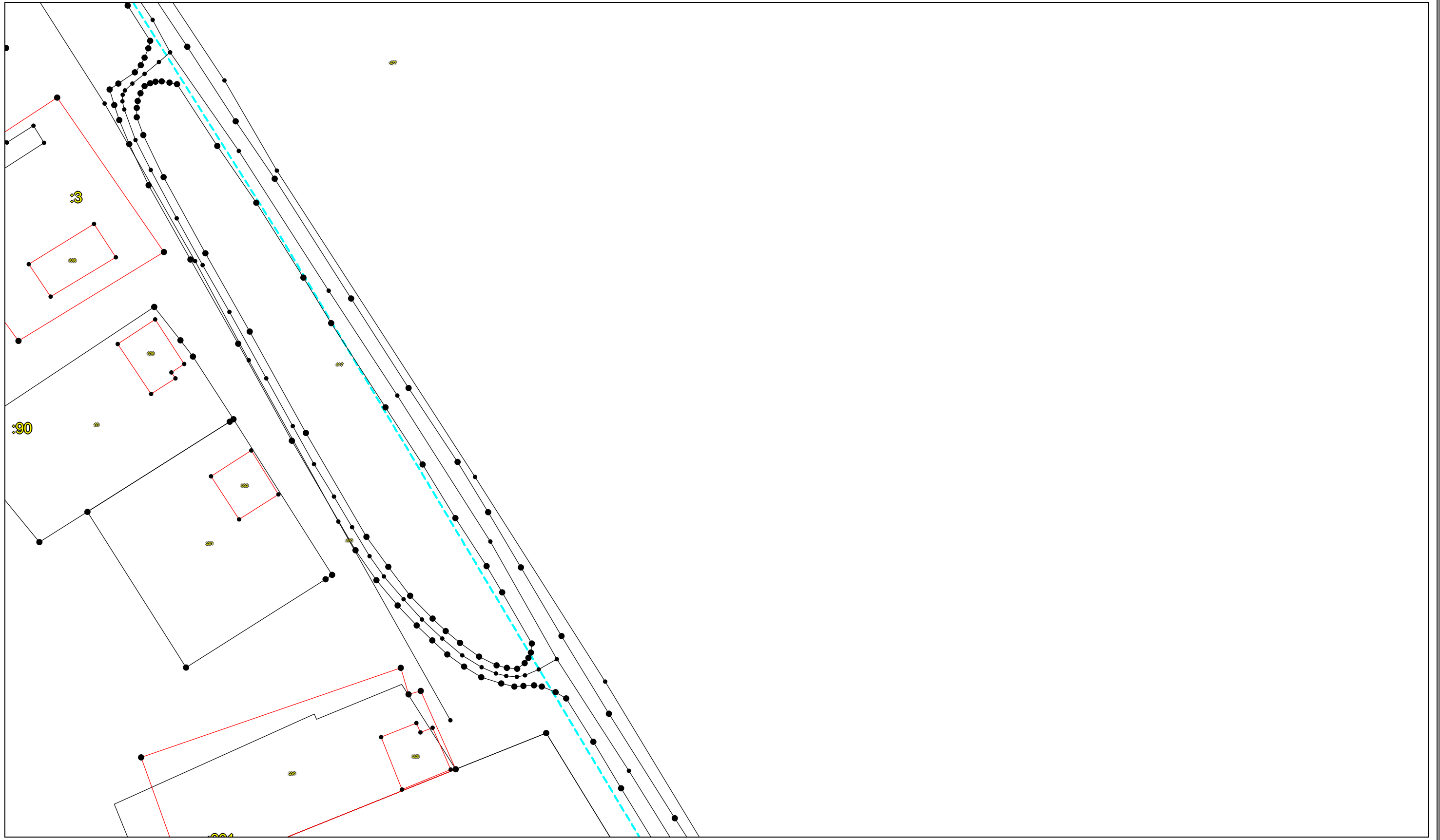
Условные обозначения приведены на отдельной странице в конце раздела.



Условные обозначения приведены на отдельной странице в конце раздела.

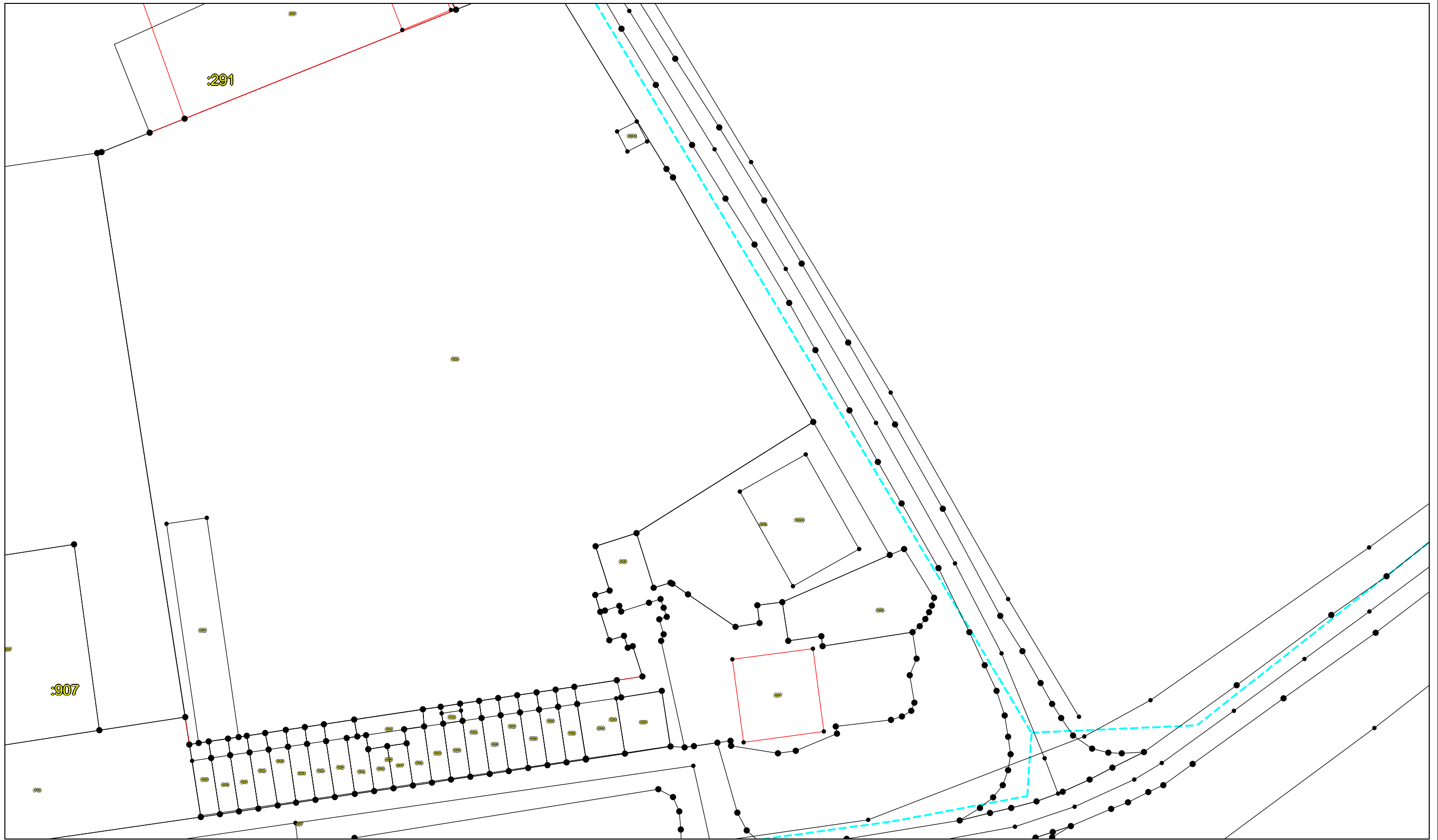
Масштаб 1:800





Условные обозначения приведены на отдельной странице в конце раздела.






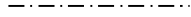




Масштаб 1:800



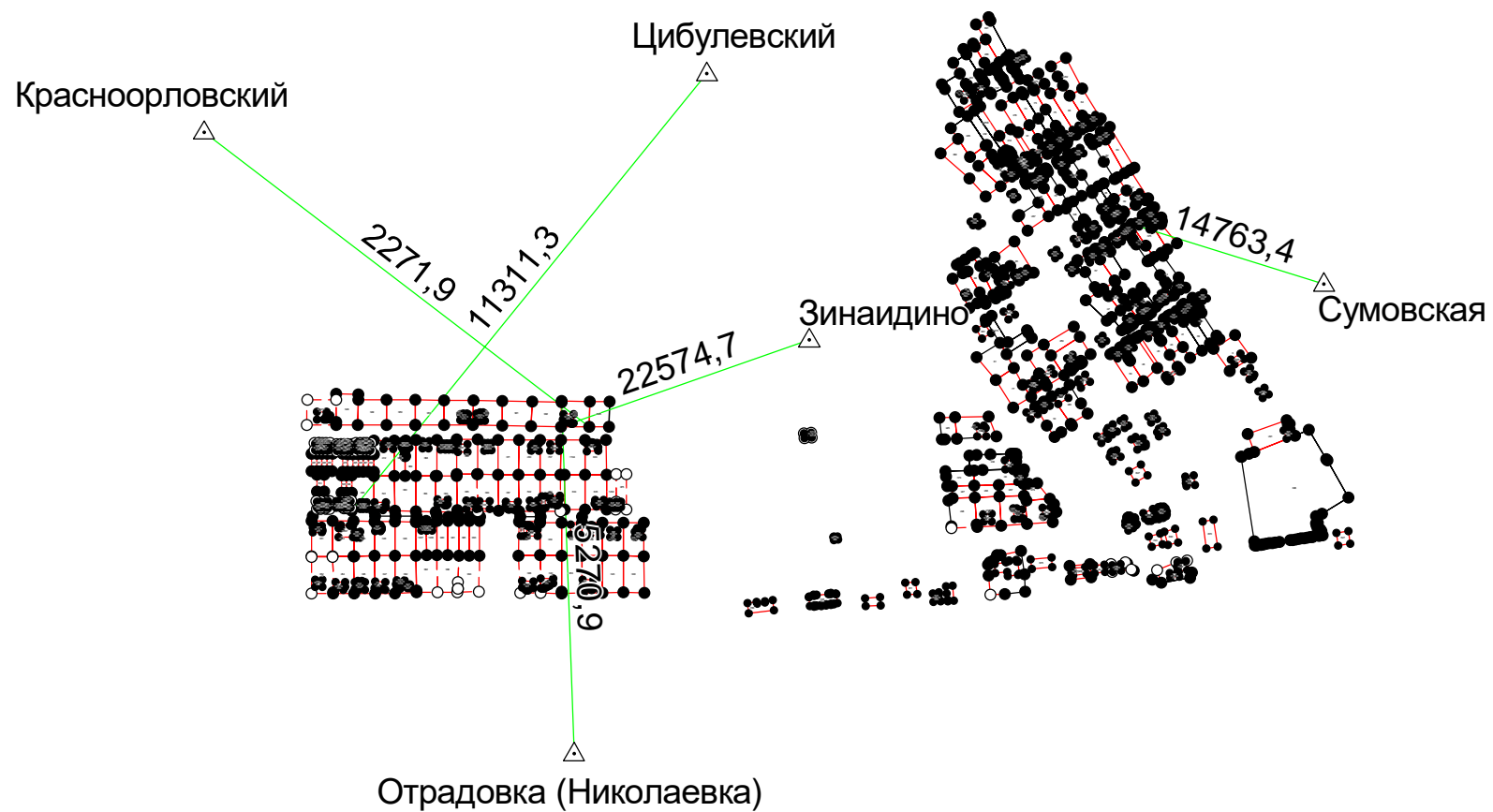
Масштаб 1:800

Условные обозначения приведены на отдельной странице в конце раздела.

## Условные обозначения:









-  – существующая часть границы земельного участка,
-  – вновь образованная или уточненная часть границы земельного участка,
-  – характерная точка границы земельного участка,
-  – часть контура здания, сооружения, объекта незавершенного строительства, образованного проекцией существующего наземного конструктивного элемента здания, сооружения, объекта незавершенного строительства,
-  – часть контура здания, сооружения, объекта незавершенного строительства, образованного проекцией вновь образованного наземного конструктивного элемента здания, сооружения, объекта незавершенного строительства,
-  – часть контура здания, сооружения, объекта незавершенного строительства, образованного проекцией существующего надземного конструктивного элемента здания, сооружения, объекта незавершенного строительства,
-  – часть контура здания, сооружения, объекта незавершенного строительства, образованного проекцией вновь образованного надземного конструктивного элемента здания, сооружения, объекта незавершенного строительства,
-  – часть контура здания, сооружения, объекта незавершенного строительства, образованного проекцией существующего подземного конструктивного элемента здания, сооружения, объекта незавершенного строительства,
-  – часть контура здания, сооружения, объекта незавершенного строительства, образованного проекцией вновь образованного подземного конструктивного элемента здания, сооружения, объекта незавершенного строительства,
-  – характерная точка контура здания,









## Схема геодезических построений



Условные обозначения приведены на отдельной странице в конце раздела.

## Условные обозначения:

	– существующая часть границы земельного участка,
	– характерная точка границы земельного участка,
	– часть контура здания, сооружения, объекта незавершенного строительства, образованного проекцией существующего наземного конструктивного элемента здания, сооружения, объекта незавершенного строительства,
	– часть контура здания, сооружения, объекта незавершенного строительства, образованного проекцией существующего надземного конструктивного элемента здания, сооружения, объекта незавершенного строительства,
	– часть контура здания, сооружения, объекта незавершенного строительства, образованного проекцией существующего подземного конструктивного элемента здания, сооружения, объекта незавершенного строительства,
	– пункт государственной геодезической сети,
	– направления геодезических построений при создании съемочного обоснования,
	контур здания, сооружения, объекта незавершенного строительства, размеры которого не могут быть переданы в масштабе графической части

	– вновь образованная или уточненная часть границы земельного участка,
	– характерная точка контура здания,
	– часть контура здания, сооружения, объекта незавершенного строительства, образованного проекцией вновь образованного наземного конструктивного элемента здания, сооружения, объекта незавершенного строительства,
	– часть контура здания, сооружения, объекта незавершенного строительства, образованного проекцией вновь образованного надземного конструктивного элемента здания, сооружения, объекта незавершенного строительства,
	– часть контура здания, сооружения, объекта незавершенного строительства, образованного проекцией вновь образованного подземного конструктивного элемента здания, сооружения, объекта незавершенного строительства,
	– пункт опорной межевой сети,
	– направления геодезических построений при определении координат характерных точек границ земельного участка,
	контур сооружения, объекта незавершенного строительства, представляющий собой окружность, размеры которой не могут быть переданы в масштабе графической части