

# КАРТА-ПЛАН ТЕРРИТОРИИ

## Пояснительная записка

### 1. Сведения о территории выполнения комплексных кадастровых работ: 31:12:0601002

(наименование субъекта Российской Федерации, муниципального образования, населенного пункта, уникальные учетные номера кадастровых кварталов, иные сведения, позволяющие определить местоположение территории, на которой выполняются комплексные кадастровые работы, например, наименование садоводческого или огороднического некоммерческого товарищества, гаражного кооператива, элемента планировочной структуры)

### 2. Основания выполнения комплексных кадастровых работ:

Наименование, дата и номер документа, на основании которого выполняются комплексные кадастровые работы: Муниципальный контракт, "09" февраля 2024 г. , 2024.0902

### 3. Дата подготовки карты-плана территории: "04" июня 2024 г.

### 4. Сведения о заказчике(ах) комплексных кадастровых работ:

В отношении юридического лица, органа местного самоуправления муниципального района, муниципального округа или городского округа либо уполномоченного исполнительного органа государственной власти субъекта Российской Федерации:

полное или сокращенное (в случае, если имеется) наименование: Администрация Краснояружского района  
основной государственный регистрационный номер: 1023101179650  
идентификационный номер налогоплательщика: 3113003150

В отношении физического лица или представителя физических или юридических лиц:

фамилия, имя, отчество (последнее - при наличии): -  
страховой номер индивидуального лицевого счета в системе обязательного пенсионного страхования Российской Федерации (СНИЛС): -

Наименование и реквизиты документа, подтверждающие полномочия представителя заказчика(ов) комплексных кадастровых работ: -

Адрес электронной почты (для направления уведомления о результатах внесения сведений в Единый государственный реестр недвижимости): -

### 5. Сведения об исполнителе комплексных кадастровых работ:

Полное или сокращенное (в случае, если имеется) наименование и адрес юридического лица, с которым заключен государственный или муниципальный контракт либо договор подряда на выполнение комплексных кадастровых работ: ГУП "Белоблтехинвентаризация"

Фамилия, имя, отчество кадастрового инженера (последнее - при наличии): Новицкая Александра Викторовна  
и основной государственный регистрационный номер кадастрового инженера индивидуального предпринимателя (ОГРНИП): -

Страховой номер индивидуального лицевого счета в системе обязательного пенсионного страхования Российской Федерации (СНИЛС) кадастрового инженера: 003-822-051 98

Уникальный реестровый номер кадастрового инженера в реестре саморегулируемой организации кадастровых инженеров и дата внесения сведений о физическом лице в такой реестр: 0059, 2010-12-17

Полное или (в случае, если имеется) сокращенное наименование саморегулируемой организации кадастровых инженеров, членом которой является кадастровый инженер: СРО

Контактный телефон: +74726145571

Почтовый адрес и адрес электронной почты, по которым осуществляется связь с кадастровым инженером:  
Белгородская область, Грайворонский район, город Грайворон, ул. Интернациональная, 5  
graivoronbti@yandex.ru

**6. Перечень документов, использованных при подготовке карты-плана территории**

№ п/п	Реквизиты документа				
	Вид	Дата	Номер	Наименование	Иные сведения
1	2	3	4	5	6
1	Кадастровый план территории	04.06.2024	2125	-	-
2	Кадастровый план территории	04.02.2024	КУВИ-001/2024-35769281	Кадастровый план территории кадастрового квартала 31:12:0601002	-

**7. Пояснения к карте-плану территории**

1. В результате выполнения комплексных кадастровых работ в кадастровом квартале 31:12:0601002, расположенном в Белгородская область, Краснояружский район, х.Вязовской были уточнены границы 23 земельных участков и 28 объектов капитального строительства, исправлены границы 1 земельного участка.

## Сведения об уточняемых земельных участках

### 1. Сведения о характерных точках границы уточняемого земельного участка с кадастровым номером 31:12:0601001:22 :

Система координат МСК-31, зона 1					Зона № 1		
Обозначение характерных точек границ	Координаты, м				Метод определения координат	Формулы, примененные для расчета средней квадратической погрешности определения координат характерных точек границ (M <sub>t</sub> ), с подставленными в такие формулы значениями и итоговые (вычисленные) значения M <sub>t</sub> , м	Описание закрепления точки
	содержатся в Едином государственном реестре недвижимости		определены в результате выполнения комплексных кадастровых работ				
	X	Y	X	Y			
1	2	3	4	5	6	7	8
н1У	-	-	421865.25	1258021.68	Метод спутниковых геодезических измерений (определений)	0.10	-
н2У	-	-	421860.95	1258051.75	Метод спутниковых геодезических измерений (определений)	0.10	-
н3У	-	-	421818.09	1258024.93	Метод спутниковых геодезических измерений (определений)	0.10	-
н4У	-	-	421825.06	1258000.77	Метод спутниковых геодезических измерений (определений)	0.10	-
н1У	-	-	421865.25	1258021.68	Метод спутниковых геодезических измерений (определений)	0.10	-

### 2. Сведения о частях границ уточняемого земельного участка с кадастровым номером 31:12:0601001:22 :

Обозначение части границ		Горизонтальное проложение (S), м	Описание прохождения части границ	Сведения о согласовании местоположения границ (согласовано/спорное)
от т.	до т.			
1	2	3	4	5
н1У	н2У	30.38	-	-
н2У	н3У	50.56	-	-
н3У	н4У	25.15	-	-
н4У	н1У	45.30	-	-

### 3. Сведения о характеристиках уточняемого земельного участка с кадастровым номером 31:12:0601001:22 :

№ п/п	Наименование характеристики земельного участка	Значение характеристики
1	2	3
1.	Адрес земельного участка	Российская Федерация, Белгородская область, район Краснояружский, хутор Вязовской, улица Трудовая, дом 69

<b>3. Сведения о характеристиках уточняемого земельного участка с кадастровым номером 31:12:0601001:22 :</b>		
<b>№ п/п</b>	<b>Наименование характеристики земельного участка</b>	<b>Значение характеристики</b>
<b>1</b>	<b>2</b>	<b>3</b>
1.1.	Сведения о местоположении земельного участка (при отсутствии адреса) в структурированном в соответствии с федеральной информационной адресной системой виде	-
1.2.	Дополнительные сведения о местоположении земельного участка	-
2.	Площадь земельного участка $\pm$ величина погрешности определения (вычисления) площади ( $P \pm \Delta P$ ), м <sup>2</sup>	1260 $\pm$ 12
3.	Формула, примененная для вычисления предельной погрешности определения площади земельного участка, с подставленными значениями и итоговые (вычисленные) значения ( $\Delta P$ ), м <sup>2</sup>	$\Delta P = 3,5 * 0,1 \sqrt{S}$
4.	Площадь земельного участка согласно сведениям Единого государственного реестра недвижимости (Ркад), м <sup>2</sup>	1260
5.	Оценка расхождения Р и Ркад (Р - Ркад), м <sup>2</sup>	-
6.	Предельные минимальный и максимальный размеры земельного участка (Рмин и Рмакс), м <sup>2</sup>	-
7.	Вид (виды) разрешенного использования	-
7.1.	Дополнительные сведения об использовании земельного участка	-
8.	Кадастровый или иной государственный учетный номер (инвентарный) здания, сооружения, объекта незавершенного строительства, расположенного на земельном участке	-
9.	Сведения о земельных участках (землях общего пользования, территории общего пользования), посредством которых обеспечивается доступ	Земли общего пользования
10.	Иные сведения	-
<b>4. Пояснения к сведениям об уточняемом земельном участке с кадастровым номером 31:12:0601001:22 :</b>		
1.	-	

## Сведения об уточняемых земельных участках

### 1. Сведения о характерных точках границы уточняемого земельного участка с кадастровым номером 31:12:0601002:1 :

Система координат МСК-31, зона 1					Зона № 1		
Обозначение характерных точек границ	Координаты, м				Метод определения координат	Формулы, примененные для расчета средней квадратической погрешности определения координат характерных точек границ (M <sub>t</sub> ), с подставленными в такие формулы значениями и итоговые (вычисленные) значения M <sub>t</sub> , м	Описание закрепления точки
	содержатся в Едином государственном реестре недвижимости		определены в результате выполнения комплексных кадастровых работ				
	X	Y	X	Y			
1	2	3	4	5	6	7	8
н5У	-	-	421779.86	1257978.97	Метод спутниковых геодезических измерений (определений)	0.10	-
н6У	-	-	421774.27	1257998.29	Метод спутниковых геодезических измерений (определений)	0.10	-
н7У	-	-	421733.24	1257973.41	Метод спутниковых геодезических измерений (определений)	0.10	-
н8У	-	-	421736.79	1257961.23	Метод спутниковых геодезических измерений (определений)	0.10	-
н5У	-	-	421779.86	1257978.97	Метод спутниковых геодезических измерений (определений)	0.10	-

### 2. Сведения о частях границ уточняемого земельного участка с кадастровым номером 31:12:0601002:1 :

Обозначение части границ		Горизонтальное проложение (S), м	Описание прохождения части границ	Сведения о согласовании местоположения границ (согласовано/спорное)
от т.	до т.			
1	2	3	4	5
н5У	н6У	20.11	-	-
н6У	н7У	47.98	-	-
н7У	н8У	12.69	-	-
н8У	н5У	46.58	-	-

### 3. Сведения о характеристиках уточняемого земельного участка с кадастровым номером 31:12:0601002:1 :

№ п/п	Наименование характеристики земельного участка	Значение характеристики
1	2	3
1.	Адрес земельного участка	Российская Федерация, Белгородская область, район Краснояружский, хутор Вязовской

<b>3. Сведения о характеристиках уточняемого земельного участка с кадастровым номером 31:12:0601002:1 :</b>		
<b>№ п/п</b>	<b>Наименование характеристики земельного участка</b>	<b>Значение характеристики</b>
<b>1</b>	<b>2</b>	<b>3</b>
1.1.	Сведения о местоположении земельного участка (при отсутствии адреса) в структурированном в соответствии с федеральной информационной адресной системой виде	-
1.2.	Дополнительные сведения о местоположении земельного участка	-
2.	Площадь земельного участка ± величина погрешности определения (вычисления) площади ( $P \pm \Delta P$ ), м <sup>2</sup>	760 ± 10
3.	Формула, примененная для вычисления предельной погрешности определения площади земельного участка, с подставленными значениями и итоговые (вычисленные) значения ( $\Delta P$ ), м <sup>2</sup>	$\Delta P = 3,5 * 0,1 \sqrt{S}$
4.	Площадь земельного участка согласно сведениям Единого государственного реестра недвижимости (Ркад), м <sup>2</sup>	760
5.	Оценка расхождения Р и Ркад (Р - Ркад), м <sup>2</sup>	-
6.	Предельные минимальный и максимальный размеры земельного участка (Рмин и Рмакс), м <sup>2</sup>	-
7.	Вид (виды) разрешенного использования	-
7.1.	Дополнительные сведения об использовании земельного участка	-
8.	Кадастровый или иной государственный учетный номер (инвентарный) здания, сооружения, объекта незавершенного строительства, расположенного на земельном участке	-
9.	Сведения о земельных участках (землях общего пользования, территории общего пользования), посредством которых обеспечивается доступ	Земли общего пользования
10.	Иные сведения	-
<b>4. Пояснения к сведениям об уточняемом земельном участке с кадастровым номером 31:12:0601002:1 :</b>		
1.	-	

## Сведения об уточняемых земельных участках

### 1. Сведения о характерных точках границы уточняемого земельного участка с кадастровым номером 31:12:0601002:3 :

Система координат МСК-31, зона 1

Зона №1

Обозначение характерных точек границ	Координаты, м				Метод определения координат	Формулы, примененные для расчета средней квадратической погрешности определения координат характерных точек границ (M <sub>t</sub> ), с подставленными в такие формулы значениями и итоговые (вычисленные) значения M <sub>t</sub> , м	Описание закрепления точки
	содержатся в Едином государственном реестре недвижимости		определены в результате выполнения комплексных кадастровых работ				
	X	Y	X	Y			
1	2	3	4	5	6	7	8
н9У	-	-	421700.91	1257936.36	Метод спутниковых геодезических измерений (определений)	0.10	-
н10У	-	-	421694.16	1257959.63	Метод спутниковых геодезических измерений (определений)	0.10	-
н11У	-	-	421688.46	1257958.66	Метод спутниковых геодезических измерений (определений)	0.10	-
н12У	-	-	421688.85	1257953.71	Метод спутниковых геодезических измерений (определений)	0.10	-
н13У	-	-	421689.74	1257944.10	Метод спутниковых геодезических измерений (определений)	0.10	-
н14У	-	-	421687.36	1257943.95	Метод спутниковых геодезических измерений (определений)	0.10	-
н15У	-	-	421686.60	1257953.49	Метод спутниковых геодезических измерений (определений)	0.10	-
н16У	-	-	421686.41	1257958.41	Метод спутниковых геодезических измерений (определений)	0.10	-
н17У	-	-	421661.03	1257956.65	Метод спутниковых геодезических измерений (определений)	0.10	-
н18У	-	-	421652.57	1257955.65	Метод спутниковых геодезических измерений (определений)	0.10	-

1. Сведения о характерных точках границы уточняемого земельного участка с кадастровым номером 31:12:0601002:3 :							
Система координат МСК-31, зона 1							Зона № 1
Обозначение характерных точек границ	Координаты, м				Метод определения координат	Формулы, примененные для расчета средней квадратической погрешности определения координат характерных точек границ (Mt), с подставленными в такие формулы значениями и итоговые (вычисленные) значения Mt, м	Описание закрепления точки
	содержатся в Едином государственном реестре недвижимости		определены в результате выполнения комплексных кадастровых работ				
	X	Y	X	Y			
1	2	3	4	5	6	7	8
н19У	-	-	421615.41	1257949.44	Метод спутниковых геодезических измерений (определений)	0.10	-
н20У	-	-	421619.16	1257931.51	Метод спутниковых геодезических измерений (определений)	0.10	-
н9У	-	-	421700.91	1257936.36	Метод спутниковых геодезических измерений (определений)	0.10	-
2. Сведения о частях границ уточняемого земельного участка с кадастровым номером 31:12:0601002:3 :							
Обозначение части границ		Горизонтальное проложение (S), м	Описание прохождения части границ	Сведения о согласовании местоположения границ (согласовано/спорное)			
от т.	до т.						
1	2	3	4	5			
н9У	н10У	24.23	-	-			
н10У	н11У	5.78	-	-			
н11У	н12У	4.97	-	-			
н12У	н13У	9.65	-	-			
н13У	н14У	2.38	-	-			
н14У	н15У	9.57	-	-			
н15У	н16У	4.92	-	-			
н16У	н17У	25.44	-	-			
н17У	н18У	8.52	-	-			
н18У	н19У	37.68	-	-			
н19У	н20У	18.32	-	-			
н20У	н9У	81.89	-	-			
3. Сведения о характеристиках уточняемого земельного участка с кадастровым номером 31:12:0601002:3 :							
№ п/п	Наименование характеристики земельного участка			Значение характеристики			
1	2			3			
1.	Адрес земельного участка			Российская Федерация, Белгородская область, район Краснояружский, хутор Вязовской, улица Трудовая, дом 63			



<b>3. Сведения о характеристиках уточняемого земельного участка с кадастровым номером 31:12:0601002:3 :</b>		
<b>№ п/п</b>	<b>Наименование характеристики земельного участка</b>	<b>Значение характеристики</b>
<b>1</b>	<b>2</b>	<b>3</b>
1.1.	Сведения о местоположении земельного участка (при отсутствии адреса) в структурированном в соответствии с федеральной информационной адресной системой виде	-
1.2.	Дополнительные сведения о местоположении земельного участка	-
2.	Площадь земельного участка $\pm$ величина погрешности определения (вычисления) площади ( $P \pm \Delta P$ ), м <sup>2</sup>	1710 $\pm$ 14
3.	Формула, примененная для вычисления предельной погрешности определения площади земельного участка, с подставленными значениями и итоговые (вычисленные) значения ( $\Delta P$ ), м <sup>2</sup>	$\Delta P = 3,5 * 0,1 \sqrt{S}$
4.	Площадь земельного участка согласно сведениям Единого государственного реестра недвижимости (Ркад), м <sup>2</sup>	760
5.	Оценка расхождения Р и Ркад (Р - Ркад), м <sup>2</sup>	950
6.	Предельные минимальный и максимальный размеры земельного участка (Рмин и Рмакс), м <sup>2</sup>	- -
7.	Вид (виды) разрешенного использования	-
7.1.	Дополнительные сведения об использовании земельного участка	-
8.	Кадастровый или иной государственный учетный номер (инвентарный) здания, сооружения, объекта незавершенного строительства, расположенного на земельном участке	31:12:0601002:118
9.	Сведения о земельных участках (землях общего пользования, территории общего пользования), посредством которых обеспечивается доступ	Земли общего пользования
10.	Иные сведения	-
<b>4. Пояснения к сведениям об уточняемом земельном участке с кадастровым номером 31:12:0601002:3 :</b>		
1.	-	

## Сведения об уточняемых земельных участках

### 1. Сведения о характерных точках границы уточняемого земельного участка с кадастровым номером 31:12:0601002:77 :

Система координат МСК-31, зона 1

Зона № 1

Обозначение характерных точек границ	Координаты, м				Метод определения координат	Формулы, примененные для расчета средней квадратической погрешности определения координат характерных точек границ (M <sub>t</sub> ), с подставленными в такие формулы значениями и итоговые (вычисленные) значения M <sub>t</sub> , м	Описание закрепления точки
	содержатся в Едином государственном реестре недвижимости		определены в результате выполнения комплексных кадастровых работ				
	X	Y	X	Y			
1	2	3	4	5	6	7	8
н11У	-	-	421688.46	1257958.66	Метод спутниковых геодезических измерений (определений)	0.10	-
н12У	-	-	421688.85	1257953.71	Метод спутниковых геодезических измерений (определений)	0.10	-
н13У	-	-	421689.74	1257944.10	Метод спутниковых геодезических измерений (определений)	0.10	-
н14У	-	-	421687.36	1257943.95	Метод спутниковых геодезических измерений (определений)	0.10	-
н15У	-	-	421686.60	1257953.49	Метод спутниковых геодезических измерений (определений)	0.10	-
н16У	-	-	421686.41	1257958.41	Метод спутниковых геодезических измерений (определений)	0.10	-
н11У	-	-	421688.46	1257958.66	Метод спутниковых геодезических измерений (определений)	0.10	-

### 2. Сведения о частях границ уточняемого земельного участка с кадастровым номером 31:12:0601002:77 :

Обозначение части границ		Горизонтальное проложение (S), м	Описание прохождения части границ	Сведения о согласовании местоположения границ (согласовано/спорное)
от т.	до т.			
1	2	3	4	5
н11У	н12У	4.97	-	-
н12У	н13У	9.65	-	-
н13У	н14У	2.38	-	-
н14У	н15У	9.57	-	-

<b>2. Сведения о частях границ уточняемого земельного участка с кадастровым номером 31:12:0601002:77 :</b>				
Обозначение части границ		Горизонтальное проложение (S), м	Описание прохождения части границ	Сведения о согласовании местоположения границ (согласовано/спорное)
от т.	до т.			
1	2	3	4	5
н15У	н16У	4.92	-	-
н16У	н11У	2.07	-	-
<b>3. Сведения о характеристиках уточняемого земельного участка с кадастровым номером 31:12:0601002:77 :</b>				
№ п/п	Наименование характеристики земельного участка		Значение характеристики	
1	2		3	
1.	Адрес земельного участка		Российская Федерация, Белгородская область, район Краснояружский, хутор Вязовской	
1.1.	Сведения о местоположении земельного участка (при отсутствии адреса) в структурированном в соответствии с федеральной информационной адресной системой виде		-	
1.2.	Дополнительные сведения о местоположении земельного участка		-	
2.	Площадь земельного участка $\pm$ величина погрешности определения (вычисления) площади ( $P \pm \Delta P$ ), м <sup>2</sup>		33 $\pm$ 2	
3.	Формула, примененная для вычисления предельной погрешности определения площади земельного участка, с подставленными значениями и итоговые (вычисленные) значения ( $\Delta P$ ), м <sup>2</sup>		$\Delta P = 3,5 * 0,1 \sqrt{S}$	
4.	Площадь земельного участка согласно сведениям Единого государственного реестра недвижимости (Ркад), м <sup>2</sup>		33	
5.	Оценка расхождения Р и Ркад (Р - Ркад), м <sup>2</sup>		-	
6.	Предельные минимальный и максимальный размеры земельного участка (Рмин и Рмакс), м <sup>2</sup>		-	
7.	Вид (виды) разрешенного использования		-	
7.1.	Дополнительные сведения об использовании земельного участка		-	
8.	Кадастровый или иной государственный учетный номер (инвентарный) здания, сооружения, объекта незавершенного строительства, расположенного на земельном участке		-	
9.	Сведения о земельных участках (землях общего пользования, территории общего пользования), посредством которых обеспечивается доступ		Земли общего пользования	
10.	Иные сведения		-	
<b>4. Пояснения к сведениям об уточняемом земельном участке с кадастровым номером 31:12:0601002:77 :</b>				
1.	-			

## Сведения об уточняемых земельных участках

### 1. Сведения о характерных точках границы уточняемого земельного участка с кадастровым номером 31:12:0601002:6 :

Система координат МСК-31, зона 1					Зона № 1		
Обозначение характерных точек границ	Координаты, м				Метод определения координат	Формулы, примененные для расчета средней квадратической погрешности определения координат характерных точек границ (M <sub>t</sub> ), с подставленными в такие формулы значениями и итоговые (вычисленные) значения M <sub>t</sub> , м	Описание закрепления точки
	содержатся в Едином государственном реестре недвижимости		определены в результате выполнения комплексных кадастровых работ				
	X	Y	X	Y			
1	2	3	4	5	6	7	8
н21У	-	-	421544.30	1257910.36	Метод спутниковых геодезических измерений (определений)	0.10	-
н22У	-	-	421541.68	1257933.17	Метод спутниковых геодезических измерений (определений)	0.10	-
н23У	-	-	421491.00	1257932.74	Метод спутниковых геодезических измерений (определений)	0.10	-
н24У	-	-	421494.62	1257903.02	Метод спутниковых геодезических измерений (определений)	0.10	-
н21У	-	-	421544.30	1257910.36	Метод спутниковых геодезических измерений (определений)	0.10	-

### 2. Сведения о частях границ уточняемого земельного участка с кадастровым номером 31:12:0601002:6 :

Обозначение части границ		Горизонтальное проложение (S), м	Описание прохождения части границ	Сведения о согласовании местоположения границ (согласовано/спорное)
от т.	до т.			
1	2	3	4	5
н21У	н22У	22.96	-	-
н22У	н23У	50.68	-	-
н23У	н24У	29.94	-	-
н24У	н21У	50.22	-	-

### 3. Сведения о характеристиках уточняемого земельного участка с кадастровым номером 31:12:0601002:6 :

№ п/п	Наименование характеристики земельного участка	Значение характеристики
1	2	3
1.	Адрес земельного участка	Российская Федерация, Белгородская область, район Краснояружский, хутор Вязовской, улица Трудовая, дом 59

<b>3. Сведения о характеристиках уточняемого земельного участка с кадастровым номером 31:12:0601002:6 :</b>		
<b>№ п/п</b>	<b>Наименование характеристики земельного участка</b>	<b>Значение характеристики</b>
<b>1</b>	<b>2</b>	<b>3</b>
1.1.	Сведения о местоположении земельного участка (при отсутствии адреса) в структурированном в соответствии с федеральной информационной адресной системой виде	-
1.2.	Дополнительные сведения о местоположении земельного участка	-
2.	Площадь земельного участка $\pm$ величина погрешности определения (вычисления) площади ( $P \pm \Delta P$ ), м <sup>2</sup>	1330 $\pm$ 13
3.	Формула, примененная для вычисления предельной погрешности определения площади земельного участка, с подставленными значениями и итоговые (вычисленные) значения ( $\Delta P$ ), м <sup>2</sup>	$\Delta P = 3,5 * 0,1 \sqrt{S}$
4.	Площадь земельного участка согласно сведениям Единого государственного реестра недвижимости (Ркад), м <sup>2</sup>	1330
5.	Оценка расхождения Р и Ркад (Р - Ркад), м <sup>2</sup>	-
6.	Предельные минимальный и максимальный размеры земельного участка (Рмин и Рмакс), м <sup>2</sup>	-
7.	Вид (виды) разрешенного использования	-
7.1.	Дополнительные сведения об использовании земельного участка	-
8.	Кадастровый или иной государственный учетный номер (инвентарный) здания, сооружения, объекта незавершенного строительства, расположенного на земельном участке	31:12:0601001:66
9.	Сведения о земельных участках (землях общего пользования, территории общего пользования), посредством которых обеспечивается доступ	Земли общего пользования
10.	Иные сведения	-
<b>4. Пояснения к сведениям об уточняемом земельном участке с кадастровым номером 31:12:0601002:6 :</b>		
1.	-	

## Сведения об уточняемых земельных участках

### 1. Сведения о характерных точках границы уточняемого земельного участка с кадастровым номером 31:12:0601002:7 :

Система координат МСК-31, зона 1

Зона № 1

Обозначение характерных точек границ	Координаты, м				Метод определения координат	Формулы, примененные для расчета средней квадратической погрешности определения координат характерных точек границ (M <sub>t</sub> ), с подставленными в такие формулы значениями и итоговые (вычисленные) значения M <sub>t</sub> , м	Описание закрепления точки
	содержатся в Едином государственном реестре недвижимости		определены в результате выполнения комплексных кадастровых работ				
	X	Y	X	Y			
1	2	3	4	5	6	7	8
н25У	-	-	421494.92	1257901.09	Метод спутниковых геодезических измерений (определений)	0.10	-
н24У	-	-	421494.62	1257903.02	Метод спутниковых геодезических измерений (определений)	0.10	-
н23У	-	-	421491.00	1257932.74	Метод спутниковых геодезических измерений (определений)	0.10	-
н26У	-	-	421454.29	1257928.87	Метод спутниковых геодезических измерений (определений)	0.10	-
н27У	-	-	421457.50	1257898.89	Метод спутниковых геодезических измерений (определений)	0.10	-
н25У	-	-	421494.92	1257901.09	Метод спутниковых геодезических измерений (определений)	0.10	-

### 2. Сведения о частях границ уточняемого земельного участка с кадастровым номером 31:12:0601002:7 :

Обозначение части границ		Горизонтальное проложение (S), м	Описание прохождения части границ	Сведения о согласовании местоположения границ (согласовано/спорное)
от т.	до т.			
1	2	3	4	5
н25У	н24У	1.95	-	-
н24У	н23У	29.94	-	-
н23У	н26У	36.91	-	-
н26У	н27У	30.15	-	-
н27У	н25У	37.48	-	-

<b>3. Сведения о характеристиках уточняемого земельного участка с кадастровым номером 31:12:0601002:7 :</b>		
<b>№ п/п</b>	<b>Наименование характеристики земельного участка</b>	<b>Значение характеристики</b>
<b>1</b>	<b>2</b>	<b>3</b>
1.	Адрес земельного участка	Российская Федерация, Белгородская область, район Краснояружский, хутор Вязовской, улица Трудовая, дом 57
1.1.	Сведения о местоположении земельного участка (при отсутствии адреса) в структурированном в соответствии с федеральной информационной адресной системой виде	-
1.2.	Дополнительные сведения о местоположении земельного участка	-
2.	Площадь земельного участка $\pm$ величина погрешности определения (вычисления) площади ( $P \pm \Delta P$ ), м <sup>2</sup>	1152 $\pm$ 12
3.	Формула, примененная для вычисления предельной погрешности определения площади земельного участка, с подставленными значениями и итоговые (вычисленные) значения ( $\Delta P$ ), м <sup>2</sup>	$\Delta P = 3,5 * 0,1 \sqrt{S}$
4.	Площадь земельного участка согласно сведениям Единого государственного реестра недвижимости (Ркад), м <sup>2</sup>	1152
5.	Оценка расхождения P и Ркад (P - Ркад), м <sup>2</sup>	-
6.	Предельные минимальный и максимальный размеры земельного участка (Рмин и Рмакс), м <sup>2</sup>	- -
7.	Вид (виды) разрешенного использования	-
7.1.	Дополнительные сведения об использовании земельного участка	-
8.	Кадастровый или иной государственный учетный номер (инвентарный) здания, сооружения, объекта незавершенного строительства, расположенного на земельном участке	31:12:0601002:117
9.	Сведения о земельных участках (землях общего пользования, территории общего пользования), посредством которых обеспечивается доступ	Земли общего пользования
10.	Иные сведения	-
<b>4. Пояснения к сведениям об уточняемом земельном участке с кадастровым номером 31:12:0601002:7 :</b>		
1.	-	

## Сведения об уточняемых земельных участках

### 1. Сведения о характерных точках границы уточняемого земельного участка с кадастровым номером 31:12:0601002:80 :

Система координат МСК-31, зона 1

Зона № 1

Обозначение характерных точек границ	Координаты, м				Метод определения координат	Формулы, примененные для расчета средней квадратической погрешности определения координат характерных точек границ (M <sub>t</sub> ), с подставленными в такие формулы значениями и итоговые (вычисленные) значения M <sub>t</sub> , м	Описание закрепления точки
	содержатся в Едином государственном реестре недвижимости		определены в результате выполнения комплексных работ кадастровых работ				
	X	Y	X	Y			
1	2	3	4	5	6	7	8
н28У	-	-	421458.38	1257891.09	Метод спутниковых геодезических измерений (определений)	0.10	-
н27У	-	-	421457.50	1257898.89	Метод спутниковых геодезических измерений (определений)	0.10	-
н26У	-	-	421454.29	1257928.87	Метод спутниковых геодезических измерений (определений)	0.10	-
н29У	-	-	421426.30	1257920.40	Метод спутниковых геодезических измерений (определений)	0.10	-
н30У	-	-	421428.56	1257908.64	Метод спутниковых геодезических измерений (определений)	0.10	-
н31У	-	-	421430.89	1257888.63	Метод спутниковых геодезических измерений (определений)	0.10	-
н28У	-	-	421458.38	1257891.09	Метод спутниковых геодезических измерений (определений)	0.10	-

### 2. Сведения о частях границ уточняемого земельного участка с кадастровым номером 31:12:0601002:80 :

Обозначение части границ		Горизонтальное проложение (S), м	Описание прохождения части границ	Сведения о согласовании местоположения границ (согласовано/спорное)
от т.	до т.			
1	2	3	4	5
н28У	н27У	7.85	-	-
н27У	н26У	30.15	-	-
н26У	н29У	29.24	-	-
н29У	н30У	11.98	-	-



<b>2. Сведения о частях границ уточняемого земельного участка с кадастровым номером 31:12:0601002:80 :</b>				
Обозначение части границ		Горизонтальное проложение (S), м	Описание прохождения части границ	Сведения о согласовании местоположения границ (согласовано/спорное)
от т.	до т.			
1	2	3	4	5
н30У	н31У	20.15	-	-
н31У	н28У	27.60	-	-
<b>3. Сведения о характеристиках уточняемого земельного участка с кадастровым номером 31:12:0601002:80 :</b>				
№ п/п	Наименование характеристики земельного участка		Значение характеристики	
1	2		3	
1.	Адрес земельного участка		Российская Федерация, Белгородская область, район Краснояружский, хутор Вязовской, дом 55	
1.1.	Сведения о местоположении земельного участка (при отсутствии адреса) в структурированном в соответствии с федеральной информационной адресной системой виде		-	
1.2.	Дополнительные сведения о местоположении земельного участка		-	
2.	Площадь земельного участка ± величина погрешности определения (вычисления) площади ( $P \pm \Delta P$ ), м <sup>2</sup>		979 ± 11	
3.	Формула, примененная для вычисления предельной погрешности определения площади земельного участка, с подставленными значениями и итоговые (вычисленные) значения ( $\Delta P$ ), м <sup>2</sup>		$\Delta P = 3,5 * 0,1 \sqrt{S}$	
4.	Площадь земельного участка согласно сведениям Единого государственного реестра недвижимости (Ркад), м <sup>2</sup>		979	
5.	Оценка расхождения Р и Ркад (Р - Ркад), м <sup>2</sup>		-	
6.	Предельные минимальный и максимальный размеры земельного участка (Рмин и Рмакс), м <sup>2</sup>		-	
7.	Вид (виды) разрешенного использования		-	
7.1.	Дополнительные сведения об использовании земельного участка		-	
8.	Кадастровый или иной государственный учетный номер (инвентарный) здания, сооружения, объекта незавершенного строительства, расположенного на земельном участке		31:12:0601002:124	
9.	Сведения о земельных участках (землях общего пользования, территории общего пользования), посредством которых обеспечивается доступ		Земли общего пользования	
10.	Иные сведения		-	
<b>4. Пояснения к сведениям об уточняемом земельном участке с кадастровым номером 31:12:0601002:80 :</b>				
1.	-			

## Сведения об уточняемых земельных участках

### 1. Сведения о характерных точках границы уточняемого земельного участка с кадастровым номером 31:12:0601002:33 :

Система координат МСК-31, зона 1					Зона №1		
Обозначение характерных точек границ	Координаты, м				Метод определения координат	Формулы, примененные для расчета средней квадратической погрешности определения координат характерных точек границ (Mt), с подставленными в такие формулы значениями и итоговые (вычисленные) значения Mt, м	Описание закрепления точки
	содержатся в Едином государственном реестре недвижимости		определены в результате выполнения комплексных работ кадастровых работ				
	X	Y	X	Y			
1	2	3	4	5	6	7	8
н32У	-	-	421064.55	1257838.56	Метод спутниковых геодезических измерений (определений)	0.10	-
н33У	-	-	421064.45	1257840.17	Метод спутниковых геодезических измерений (определений)	0.10	-
н34У	-	-	421078.19	1257841.39	Метод спутниковых геодезических измерений (определений)	0.10	-
н35У	-	-	421077.10	1257852.61	Метод спутниковых геодезических измерений (определений)	0.10	-
н36У	-	-	421075.76	1257877.58	Метод спутниковых геодезических измерений (определений)	0.10	-
н37У	-	-	421029.45	1257875.49	Метод спутниковых геодезических измерений (определений)	0.10	-
н38У	-	-	421032.76	1257836.80	Метод спутниковых геодезических измерений (определений)	0.10	-
н32У	-	-	421064.55	1257838.56	Метод спутниковых геодезических измерений (определений)	0.10	-

### 2. Сведения о частях границ уточняемого земельного участка с кадастровым номером 31:12:0601002:33 :

Обозначение части границ		Горизонтальное проложение (S), м	Описание прохождения части границ	Сведения о согласовании местоположения границ (согласовано/спорное)
от т.	до т.			
1	2	3	4	5
н32У	н33У	1.61	-	-

<b>2. Сведения о частях границ уточняемого земельного участка с кадастровым номером 31:12:0601002:33 :</b>				
Обозначение части границ		Горизонтальное проложение (S), м	Описание прохождения части границ	Сведения о согласовании местоположения границ (согласовано/спорное)
от т.	до т.			
1	2	3	4	5
н33У	н34У	13.79	-	-
н34У	н35У	11.27	-	-
н35У	н36У	25.01	-	-
н36У	н37У	46.36	-	-
н37У	н38У	38.83	-	-
н38У	н32У	31.84	-	-
<b>3. Сведения о характеристиках уточняемого земельного участка с кадастровым номером 31:12:0601002:33 :</b>				
№ п/п	Наименование характеристики земельного участка	Значение характеристики		
1	2	3		
1.	Адрес земельного участка	Российская Федерация, Белгородская область, район Краснояружский, хутор Вязовской, дом 41		
1.1.	Сведения о местоположении земельного участка (при отсутствии адреса) в структурированном в соответствии с федеральной информационной адресной системой виде	-		
1.2.	Дополнительные сведения о местоположении земельного участка	-		
2.	Площадь земельного участка $\pm$ величина погрешности определения (вычисления) площади ( $P \pm \Delta P$ ), м <sup>2</sup>	1743 $\pm$ 15		
3.	Формула, примененная для вычисления предельной погрешности определения площади земельного участка, с подставленными значениями и итоговые (вычисленные) значения ( $\Delta P$ ), м <sup>2</sup>	$\Delta P = 3,5 * 0,1 \sqrt{S}$		
4.	Площадь земельного участка согласно сведениям Единого государственного реестра недвижимости (Ркад), м <sup>2</sup>	1743		
5.	Оценка расхождения Р и Ркад ( $P - P_{кад}$ ), м <sup>2</sup>	-		
6.	Предельные минимальный и максимальный размеры земельного участка (Рмин и Рмакс), м <sup>2</sup>	-		
7.	Вид (виды) разрешенного использования	-		
7.1.	Дополнительные сведения об использовании земельного участка	-		
8.	Кадастровый или иной государственный учетный номер (инвентарный) здания, сооружения, объекта незавершенного строительства, расположенного на земельном участке	31:12:0601001:97		
9.	Сведения о земельных участках (землях общего пользования, территории общего пользования), посредством которых обеспечивается доступ	Земли общего пользования		
10.	Иные сведения	-		
<b>4. Пояснения к сведениям об уточняемом земельном участке с кадастровым номером 31:12:0601002:33 :</b>				
1.	-			

## Сведения об уточняемых земельных участках

### 1. Сведения о характерных точках границы уточняемого земельного участка с кадастровым номером 31:12:0601002:33 :

Система координат МСК-31, зона 1

Зона № 1

Обозначение характерных точек границ	Координаты, м				Метод определения координат	Формулы, примененные для расчета средней квадратической погрешности определения координат характерных точек границ (M <sub>t</sub> ), с подставленными в такие формулы значениями и итоговые (вычисленные) значения M <sub>t</sub> , м	Описание закрепления точки
	содержатся в Едином государственном реестре недвижимости		определены в результате выполнения комплексных работ кадастровых работ				
	X	Y	X	Y			
1	2	3	4	5	6	7	8
н39У	-	-	420874.28	1257858.83	Метод спутниковых геодезических измерений (определений)	0.10	-
н40У	-	-	420850.24	1257853.23	Метод спутниковых геодезических измерений (определений)	0.10	-
н41У	-	-	420858.80	1257820.09	Метод спутниковых геодезических измерений (определений)	0.10	-
н42У	-	-	420861.57	1257818.80	Метод спутниковых геодезических измерений (определений)	0.10	-
н43У	-	-	420881.08	1257824.16	Метод спутниковых геодезических измерений (определений)	0.10	-
н39У	-	-	420874.28	1257858.83	Метод спутниковых геодезических измерений (определений)	0.10	-

### 2. Сведения о частях границ уточняемого земельного участка с кадастровым номером 31:12:0601002:33 :

Обозначение части границ		Горизонтальное проложение (S), м	Описание прохождения части границ	Сведения о согласовании местоположения границ (согласовано/спорное)
от т.	до т.			
1	2	3	4	5
н39У	н40У	24.68	-	-
н40У	н41У	34.23	-	-
н41У	н42У	3.06	-	-
н42У	н43У	20.23	-	-
н43У	н39У	35.33	-	-

<b>3. Сведения о характеристиках уточняемого земельного участка с кадастровым номером 31:12:0601002:33 :</b>		
<b>№ п/п</b>	<b>Наименование характеристики земельного участка</b>	<b>Значение характеристики</b>
<b>1</b>	<b>2</b>	<b>3</b>
1.	Адрес земельного участка	Российская Федерация, Белгородская область, район Краснояружский, хутор Вязовской, улица Трудовая, дом 33
1.1.	Сведения о местоположении земельного участка (при отсутствии адреса) в структурированном в соответствии с федеральной информационной адресной системой виде	-
1.2.	Дополнительные сведения о местоположении земельного участка	-
2.	Площадь земельного участка $\pm$ величина погрешности определения (вычисления) площади ( $P \pm \Delta P$ ), м <sup>2</sup>	842 $\pm$ 10
3.	Формула, примененная для вычисления предельной погрешности определения площади земельного участка, с подставленными значениями и итоговые (вычисленные) значения ( $\Delta P$ ), м <sup>2</sup>	$\Delta P = 3,5 * 0,1 \sqrt{S}$
4.	Площадь земельного участка согласно сведениям Единого государственного реестра недвижимости (Ркад), м <sup>2</sup>	896
5.	Оценка расхождения P и Ркад (P - Ркад), м <sup>2</sup>	54
6.	Предельные минимальный и максимальный размеры земельного участка (Рмин и Рмакс), м <sup>2</sup>	- -
7.	Вид (виды) разрешенного использования	-
7.1.	Дополнительные сведения об использовании земельного участка	-
8.	Кадастровый или иной государственный учетный номер (инвентарный) здания, сооружения, объекта незавершенного строительства, расположенного на земельном участке	31:12:0601001:52
9.	Сведения о земельных участках (землях общего пользования, территории общего пользования), посредством которых обеспечивается доступ	Земли общего пользования
10.	Иные сведения	-
<b>4. Пояснения к сведениям об уточняемом земельном участке с кадастровым номером 31:12:0601002:33 :</b>		
1.	-	

## Сведения об уточняемых земельных участках

### 1. Сведения о характерных точках границы уточняемого земельного участка с кадастровым номером 31:12:0601002:69 :

Система координат МСК-31, зона 1

Зона № 1

Обозначение характерных точек границ	Координаты, м				Метод определения координат	Формулы, примененные для расчета средней квадратической погрешности определения координат характерных точек границ (M <sub>t</sub> ), с подставленными в такие формулы значениями и итоговые (вычисленные) значения M <sub>t</sub> , м	Описание закрепления точки
	содержатся в Едином государственном реестре недвижимости		определены в результате выполнения комплексных работ кадастровых работ				
	X	Y	X	Y			
1	2	3	4	5	6	7	8
н44У	-	-	421723.92	1257998.04	Метод спутниковых геодезических измерений (определений)	0.10	-
н45У	-	-	421712.31	1258042.08	Метод спутниковых геодезических измерений (определений)	0.10	-
н46У	-	-	421695.38	1258106.27	Метод спутниковых геодезических измерений (определений)	0.10	-
н47У	-	-	421691.90	1258119.73	Метод спутниковых геодезических измерений (определений)	0.10	-
н48У	-	-	421668.42	1258115.50	Метод спутниковых геодезических измерений (определений)	0.10	-
н49У	-	-	421702.34	1257988.16	Метод спутниковых геодезических измерений (определений)	0.10	-
н44У	-	-	421723.92	1257998.04	Метод спутниковых геодезических измерений (определений)	0.10	-

### 2. Сведения о частях границ уточняемого земельного участка с кадастровым номером 31:12:0601002:69 :

Обозначение части границ		Горизонтальное проложение (S), м	Описание прохождения части границ	Сведения о согласовании местоположения границ (согласовано/спорное)
от т.	до т.			
1	2	3	4	5
н44У	н45У	45.54	-	-
н45У	н46У	66.39	-	-
н46У	н47У	13.90	-	-
н47У	н48У	23.86	-	-

<b>2. Сведения о частях границ уточняемого земельного участка с кадастровым номером 31:12:0601002:69 :</b>				
Обозначение части границ		Горизонтальное проложение (S), м	Описание прохождения части границ	Сведения о согласовании местоположения границ (согласовано/спорное)
от т.	до т.			
1	2	3	4	5
н48У	н49У	131.78	-	-
н49У	н44У	23.73	-	-
<b>3. Сведения о характеристиках уточняемого земельного участка с кадастровым номером 31:12:0601002:69 :</b>				
№ п/п	Наименование характеристики земельного участка		Значение характеристики	
1	2		3	
1.	Адрес земельного участка		Российская Федерация, Белгородская область, район Краснояружский, хутор Вязовской	
1.1.	Сведения о местоположении земельного участка (при отсутствии адреса) в структурированном в соответствии с федеральной информационной адресной системой виде		-	
1.2.	Дополнительные сведения о местоположении земельного участка		-	
2.	Площадь земельного участка ± величина погрешности определения (вычисления) площади ( $P \pm \Delta P$ ), м <sup>2</sup>		3034 ± 19	
3.	Формула, примененная для вычисления предельной погрешности определения площади земельного участка, с подставленными значениями и итоговые (вычисленные) значения ( $\Delta P$ ), м <sup>2</sup>		$\Delta P = 3,5 * 0,1 \sqrt{S}$	
4.	Площадь земельного участка согласно сведениям Единого государственного реестра недвижимости (Р <sub>кад</sub> ), м <sup>2</sup>		3034	
5.	Оценка расхождения Р и Р <sub>кад</sub> (Р - Р <sub>кад</sub> ), м <sup>2</sup>		-	
6.	Предельные минимальный и максимальный размеры земельного участка (Р <sub>мин</sub> и Р <sub>макс</sub> ), м <sup>2</sup>		-	
7.	Вид (виды) разрешенного использования		-	
7.1.	Дополнительные сведения об использовании земельного участка		-	
8.	Кадастровый или иной государственный учетный номер (инвентарный) здания, сооружения, объекта незавершенного строительства, расположенного на земельном участке		-	
9.	Сведения о земельных участках (землях общего пользования, территории общего пользования), посредством которых обеспечивается доступ		Земли общего пользования	
10.	Иные сведения		-	
<b>4. Пояснения к сведениям об уточняемом земельном участке с кадастровым номером 31:12:0601002:69 :</b>				
1.	-			

## Сведения об уточняемых земельных участках

### 1. Сведения о характерных точках границы уточняемого земельного участка с кадастровым номером 31:12:0601002:67 :

Система координат МСК-31, зона 1

Зона №1

Обозначение характерных точек границ	Координаты, м				Метод определения координат	Формулы, примененные для расчета средней квадратической погрешности определения координат характерных точек границ (M <sub>t</sub> ), с подставленными в такие формулы значениями и итоговые (вычисленные) значения M <sub>t</sub> , м	Описание закрепления точки
	содержатся в Едином государственном реестре недвижимости		определены в результате выполнения комплексных работ кадастровых работ				
	X	Y	X	Y			
1	2	3	4	5	6	7	8
н50У	-	-	421676.84	1257973.61	Метод спутниковых геодезических измерений (определений)	0.10	-
н49У	-	-	421702.34	1257988.16	Метод спутниковых геодезических измерений (определений)	0.10	-
н48У	-	-	421668.42	1258115.50	Метод спутниковых геодезических измерений (определений)	0.10	-
н51У	-	-	421660.30	1258144.10	Метод спутниковых геодезических измерений (определений)	0.10	-
н52У	-	-	421630.41	1258150.31	Метод спутниковых геодезических измерений (определений)	0.10	-
н53У	-	-	421640.06	1258112.54	Метод спутниковых геодезических измерений (определений)	0.10	-
н50У	-	-	421676.84	1257973.61	Метод спутниковых геодезических измерений (определений)	0.10	-

### 2. Сведения о частях границ уточняемого земельного участка с кадастровым номером 31:12:0601002:67 :

Обозначение части границ		Горизонтальное проложение (S), м	Описание прохождения части границ	Сведения о согласовании местоположения границ (согласовано/спорное)
от т.	до т.			
1	2	3	4	5
н50У	н49У	29.36	-	-
н49У	н48У	131.78	-	-
н48У	н51У	29.73	-	-
н51У	н52У	30.53	-	-



<b>2. Сведения о частях границ уточняемого земельного участка с кадастровым номером 31:12:0601002:67 :</b>				
Обозначение части границ		Горизонтальное проложение (S), м	Описание прохождения части границ	Сведения о согласовании местоположения границ (согласовано/спорное)
от т.	до т.			
1	2	3	4	5
н52У	н53У	38.98	-	-
н53У	н50У	143.72	-	-
<b>3. Сведения о характеристиках уточняемого земельного участка с кадастровым номером 31:12:0601002:67 :</b>				
№ п/п	Наименование характеристики земельного участка		Значение характеристики	
1	2		3	
1.	Адрес земельного участка		Российская Федерация, Белгородская область, район Краснояружский, хутор Вязовской	
1.1.	Сведения о местоположении земельного участка (при отсутствии адреса) в структурированном в соответствии с федеральной информационной адресной системой виде		-	
1.2.	Дополнительные сведения о местоположении земельного участка		-	
2.	Площадь земельного участка ± величина погрешности определения (вычисления) площади ( $P \pm \Delta P$ ), м <sup>2</sup>		4847 ± 24	
3.	Формула, примененная для вычисления предельной погрешности определения площади земельного участка, с подставленными значениями и итоговые (вычисленные) значения ( $\Delta P$ ), м <sup>2</sup>		$\Delta P = 3,5 * 0,1 \sqrt{S}$	
4.	Площадь земельного участка согласно сведениям Единого государственного реестра недвижимости (Ркад), м <sup>2</sup>		5460	
5.	Оценка расхождения Р и Ркад (Р - Ркад), м <sup>2</sup>		613	
6.	Предельные минимальный и максимальный размеры земельного участка (Рмин и Рмакс), м <sup>2</sup>		-	
7.	Вид (виды) разрешенного использования		-	
7.1.	Дополнительные сведения об использовании земельного участка		-	
8.	Кадастровый или иной государственный учетный номер (инвентарный) здания, сооружения, объекта незавершенного строительства, расположенного на земельном участке		-	
9.	Сведения о земельных участках (землях общего пользования, территории общего пользования), посредством которых обеспечивается доступ		Земли общего пользования	
10.	Иные сведения		-	
<b>4. Пояснения к сведениям об уточняемом земельном участке с кадастровым номером 31:12:0601002:67 :</b>				
1.	-			

## Сведения об уточняемых земельных участках

### 1. Сведения о характерных точках границы уточняемого земельного участка с кадастровым номером 31:12:0601002:88 :

Система координат МСК-31, зона 1

Зона №1

Обозначение характерных точек границ	Координаты, м				Метод определения координат	Формулы, примененные для расчета средней квадратической погрешности определения координат характерных точек границ (M <sub>t</sub> ), с подставленными в такие формулы значениями и итоговые (вычисленные) значения M <sub>t</sub> , м	Описание закрепления точки
	содержатся в Едином государственном реестре недвижимости		определены в результате выполнения комплексных работ кадастровых работ				
	X	Y	X	Y			
1	2	3	4	5	6	7	8
н54У	-	-	421583.15	1257953.04	Метод спутниковых геодезических измерений (определений)	0.10	-
н55У	-	-	421577.76	1257973.74	Метод спутниковых геодезических измерений (определений)	0.10	-
н56У	-	-	421572.36	1258028.07	Метод спутниковых геодезических измерений (определений)	0.10	-
н57У	-	-	421552.98	1258167.45	Метод спутниковых геодезических измерений (определений)	0.10	-
н58У	-	-	421533.32	1258167.64	Метод спутниковых геодезических измерений (определений)	0.10	-
н59У	-	-	421567.22	1257951.38	Метод спутниковых геодезических измерений (определений)	0.10	-
н54У	-	-	421583.15	1257953.04	Метод спутниковых геодезических измерений (определений)	0.10	-

### 2. Сведения о частях границ уточняемого земельного участка с кадастровым номером 31:12:0601002:88 :

Обозначение части границ		Горизонтальное проложение (S), м	Описание прохождения части границ	Сведения о согласовании местоположения границ (согласовано/спорное)
от т.	до т.			
1	2	3	4	5
н54У	н55У	21.39	-	-
н55У	н56У	54.60	-	-
н56У	н57У	140.72	-	-
н57У	н58У	19.66	-	-

<b>2. Сведения о частях границ уточняемого земельного участка с кадастровым номером 31:12:0601002:88 :</b>				
Обозначение части границ		Горизонтальное проложение (S), м	Описание прохождения части границ	Сведения о согласовании местоположения границ (согласовано/спорное)
от т.	до т.			
1	2	3	4	5
н58У	н59У	218.90	-	-
н59У	н54У	16.02	-	-
<b>3. Сведения о характеристиках уточняемого земельного участка с кадастровым номером 31:12:0601002:88 :</b>				
№ п/п	Наименование характеристики земельного участка		Значение характеристики	
1	2		3	
1.	Адрес земельного участка		Российская Федерация, Белгородская область, район Краснояружский, хутор Вязовской	
1.1.	Сведения о местоположении земельного участка (при отсутствии адреса) в структурированном в соответствии с федеральной информационной адресной системой виде		-	
1.2.	Дополнительные сведения о местоположении земельного участка		-	
2.	Площадь земельного участка ± величина погрешности определения (вычисления) площади ( $P \pm \Delta P$ ), м <sup>2</sup>		3740 ± 21	
3.	Формула, примененная для вычисления предельной погрешности определения площади земельного участка, с подставленными значениями и итоговые (вычисленные) значения ( $\Delta P$ ), м <sup>2</sup>		$\Delta P = 3,5 * 0,1 \sqrt{S}$	
4.	Площадь земельного участка согласно сведениям Единого государственного реестра недвижимости (Р <sub>кад</sub> ), м <sup>2</sup>		3740	
5.	Оценка расхождения Р и Р <sub>кад</sub> (Р - Р <sub>кад</sub> ), м <sup>2</sup>		-	
6.	Предельные минимальный и максимальный размеры земельного участка (Р <sub>мин</sub> и Р <sub>макс</sub> ), м <sup>2</sup>		-	
7.	Вид (виды) разрешенного использования		-	
7.1.	Дополнительные сведения об использовании земельного участка		-	
8.	Кадастровый или иной государственный учетный номер (инвентарный) здания, сооружения, объекта незавершенного строительства, расположенного на земельном участке		-	
9.	Сведения о земельных участках (землях общего пользования, территории общего пользования), посредством которых обеспечивается доступ		Земли общего пользования	
10.	Иные сведения		-	
<b>4. Пояснения к сведениям об уточняемом земельном участке с кадастровым номером 31:12:0601002:88 :</b>				
1.	-			

## Сведения об уточняемых земельных участках

### 1. Сведения о характерных точках границы уточняемого земельного участка с кадастровым номером 31:12:0601002:89 :

Система координат МСК-31, зона 1					Зона №1		
Обозначение характерных точек границ	Координаты, м				Метод определения координат	Формулы, примененные для расчета средней квадратической погрешности определения координат характерных точек границ (Mт), с подставленными в такие формулы значениями и итоговые (вычисленные) значения Mт, м	Описание закрепле ния точки
	содержатся в Едином государственном реестре недвижимости		определены в результате выполнения комплексных кадастровых работ				
	X	Y	X	Y			
1	2	3	4	5	6	7	8
н59У	-	-	421567.22	1257951.38	Метод спутниковых геодезических измерений (определений)	0.10	-
н60У	-	-	421546.58	1258082.85	Метод спутниковых геодезических измерений (определений)	0.10	-
н61У	-	-	421521.03	1258078.35	Метод спутниковых геодезических измерений (определений)	0.10	-
н62У	-	-	421530.26	1258019.13	Метод спутниковых геодезических измерений (определений)	0.10	-
н63У	-	-	421538.95	1257961.85	Метод спутниковых геодезических измерений (определений)	0.10	-
н64У	-	-	421541.09	1257948.74	Метод спутниковых геодезических измерений (определений)	0.10	-
н59У	-	-	421567.22	1257951.38	Метод спутниковых геодезических измерений (определений)	0.10	-

### 2. Сведения о частях границ уточняемого земельного участка с кадастровым номером 31:12:0601002:89 :

Обозначение части границ		Горизонтальное положение (S), м	Описание прохождения части границ	Сведения о согласовании местоположения границ (согласовано/спорное)
от т.	до т.			
1	2	3	4	5
н59У	н60У	133.08	-	-
н60У	н61У	25.94	-	-
н61У	н62У	59.93	-	-
н62У	н63У	57.94	-	-

<b>2. Сведения о частях границ уточняемого земельного участка с кадастровым номером 31:12:0601002:89 :</b>				
Обозначение части границ		Горизонтальное проложение (S), м	Описание прохождения части границ	Сведения о согласовании местоположения границ (согласовано/спорное)
от т.	до т.			
1	2	3	4	5
н63У	н64У	13.28	-	-
н64У	н59У	26.26	-	-
<b>3. Сведения о характеристиках уточняемого земельного участка с кадастровым номером 31:12:0601002:89 :</b>				
№ п/п	Наименование характеристики земельного участка		Значение характеристики	
1	2		3	
1.	Адрес земельного участка		Российская Федерация, Белгородская область, район Краснояружский, хутор Вязовской, улица Трудовая, дом 28	
1.1.	Сведения о местоположении земельного участка (при отсутствии адреса) в структурированном в соответствии с федеральной информационной адресной системой виде		-	
1.2.	Дополнительные сведения о местоположении земельного участка		-	
2.	Площадь земельного участка ± величина погрешности определения (вычисления) площади ( $P \pm \Delta P$ ), м <sup>2</sup>		3446 ± 21	
3.	Формула, примененная для вычисления предельной погрешности определения площади земельного участка, с подставленными значениями и итоговые (вычисленные) значения ( $\Delta P$ ), м <sup>2</sup>		$\Delta P = 3,5 * 0,1 \sqrt{S}$	
4.	Площадь земельного участка согласно сведениям Единого государственного реестра недвижимости (Р <sub>кад</sub> ), м <sup>2</sup>		3446	
5.	Оценка расхождения Р и Р <sub>кад</sub> (Р - Р <sub>кад</sub> ), м <sup>2</sup>		-	
6.	Предельные минимальный и максимальный размеры земельного участка (Р <sub>мин</sub> и Р <sub>макс</sub> ), м <sup>2</sup>		-	
7.	Вид (виды) разрешенного использования		-	
7.1.	Дополнительные сведения об использовании земельного участка		-	
8.	Кадастровый или иной государственный учетный номер (инвентарный) здания, сооружения, объекта незавершенного строительства, расположенного на земельном участке		31:12:0601001:54	
9.	Сведения о земельных участках (землях общего пользования, территории общего пользования), посредством которых обеспечивается доступ		Земли общего пользования	
10.	Иные сведения		-	
<b>4. Пояснения к сведениям об уточняемом земельном участке с кадастровым номером 31:12:0601002:89 :</b>				
1.	-			

## Сведения об уточняемых земельных участках

### 1. Сведения о характерных точках границы уточняемого земельного участка с кадастровым номером 31:12:0601002:51 :

Система координат МСК-31, зона 1					Зона № 1		
Обозначение характерных точек границ	Координаты, м				Метод определения координат	Формулы, примененные для расчета средней квадратической погрешности определения координат характерных точек границ (M <sub>t</sub> ), с подставленными в такие формулы значениями и итоговые (вычисленные) значения M <sub>t</sub> , м	Описание закрепления точки
	содержатся в Едином государственном реестре недвижимости		определены в результате выполнения комплексных работ кадастровых работ				
	X	Y	X	Y			
1	2	3	4	5	6	7	8
н65У	-	-	421228.73	1257941.50	Метод спутниковых геодезических измерений (определений)	0.10	-
н66У	-	-	421222.53	1258050.34	Метод спутниковых геодезических измерений (определений)	0.10	-
н67У	-	-	421203.09	1258049.42	Метод спутниковых геодезических измерений (определений)	0.10	-
н68У	-	-	421211.62	1257940.29	Метод спутниковых геодезических измерений (определений)	0.10	-
н65У	-	-	421228.73	1257941.50	Метод спутниковых геодезических измерений (определений)	0.10	-

### 2. Сведения о частях границ уточняемого земельного участка с кадастровым номером 31:12:0601002:51 :

Обозначение части границ		Горизонтальное проложение (S), м	Описание прохождения части границ	Сведения о согласовании местоположения границ (согласовано/спорное)
от т.	до т.			
1	2	3	4	5
н65У	н66У	109.02	-	-
н66У	н67У	19.46	-	-
н67У	н68У	109.46	-	-
н68У	н65У	17.15	-	-

### 3. Сведения о характеристиках уточняемого земельного участка с кадастровым номером 31:12:0601002:51 :

№ п/п	Наименование характеристики земельного участка	Значение характеристики
1	2	3
1.	Адрес земельного участка	Российская Федерация, Белгородская область, район Краснояружский, хутор Вязовской, улица Трудовая

<b>3. Сведения о характеристиках уточняемого земельного участка с кадастровым номером 31:12:0601002:51 :</b>		
<b>№ п/п</b>	<b>Наименование характеристики земельного участка</b>	<b>Значение характеристики</b>
<b>1</b>	<b>2</b>	<b>3</b>
1.1.	Сведения о местоположении земельного участка (при отсутствии адреса) в структурированном в соответствии с федеральной информационной адресной системой виде	-
1.2.	Дополнительные сведения о местоположении земельного участка	-
2.	Площадь земельного участка $\pm$ величина погрешности определения (вычисления) площади ( $P \pm \Delta P$ ), м <sup>2</sup>	2000 $\pm$ 16
3.	Формула, примененная для вычисления предельной погрешности определения площади земельного участка, с подставленными значениями и итоговые (вычисленные) значения ( $\Delta P$ ), м <sup>2</sup>	$\Delta P = 3,5 * 0,1 \sqrt{S}$
4.	Площадь земельного участка согласно сведениям Единого государственного реестра недвижимости (Ркад), м <sup>2</sup>	2000
5.	Оценка расхождения Р и Ркад (Р - Ркад), м <sup>2</sup>	-
6.	Предельные минимальный и максимальный размеры земельного участка (Рмин и Рмакс), м <sup>2</sup>	-
7.	Вид (виды) разрешенного использования	-
7.1.	Дополнительные сведения об использовании земельного участка	-
8.	Кадастровый или иной государственный учетный номер (инвентарный) здания, сооружения, объекта незавершенного строительства, расположенного на земельном участке	-
9.	Сведения о земельных участках (землях общего пользования, территории общего пользования), посредством которых обеспечивается доступ	Земли общего пользования
10.	Иные сведения	-
<b>4. Пояснения к сведениям об уточняемом земельном участке с кадастровым номером 31:12:0601002:51 :</b>		
1.	-	

## Сведения об уточняемых земельных участках

### 1. Сведения о характерных точках границы уточняемого земельного участка с кадастровым номером 31:12:0601002:47 :

Система координат МСК-31, зона 1

Зона № 1

Обозначение характерных точек границ	Координаты, м				Метод определения координат	Формулы, примененные для расчета средней квадратической погрешности определения координат характерных точек границ (M <sub>t</sub> ), с подставленными в такие формулы значениями и итоговые (вычисленные) значения M <sub>t</sub> , м	Описание закрепления точки
	содержатся в Едином государственном реестре недвижимости		определены в результате выполнения комплексных работ кадастровых работ				
	X	Y	X	Y			
1	2	3	4	5	6	7	8
н69У	-	-	421132.61	1257899.36	Метод спутниковых геодезических измерений (определений)	0.10	-
н70У	-	-	421132.41	1257969.04	Метод спутниковых геодезических измерений (определений)	0.10	-
н71У	-	-	421127.81	1257969.75	Метод спутниковых геодезических измерений (определений)	0.10	-
н72У	-	-	421128.52	1258039.07	Метод спутниковых геодезических измерений (определений)	0.10	-
н73У	-	-	421099.40	1258039.60	Метод спутниковых геодезических измерений (определений)	0.10	-
н74У	-	-	421099.15	1258017.15	Метод спутниковых геодезических измерений (определений)	0.10	-
н75У	-	-	421098.71	1257973.98	Метод спутниковых геодезических измерений (определений)	0.10	-
н76У	-	-	421097.20	1257921.30	Метод спутниковых геодезических измерений (определений)	0.10	-
н77У	-	-	421099.00	1257897.56	Метод спутниковых геодезических измерений (определений)	0.10	-
н69У	-	-	421132.61	1257899.36	Метод спутниковых геодезических измерений (определений)	0.10	-



**2. Сведения о частях границ уточняемого земельного участка с кадастровым номером 31:12:0601002:47 :**

Обозначение части границ		Горизонтальное проложение (S), м	Описание прохождения части границ	Сведения о согласовании местоположения границ (согласовано/спорное)
от т.	до т.			
1	2	3	4	5
н69У	н70У	69.68	-	-
н70У	н71У	4.65	-	-
н71У	н72У	69.32	-	-
н72У	н73У	29.12	-	-
н73У	н74У	22.45	-	-
н74У	н75У	43.17	-	-
н75У	н76У	52.70	-	-
н76У	н77У	23.81	-	-
н77У	н69У	33.66	-	-

**3. Сведения о характеристиках уточняемого земельного участка с кадастровым номером 31:12:0601002:47 :**

№ п/п	Наименование характеристики земельного участка	Значение характеристики
1	2	3
1.	Адрес земельного участка	Российская Федерация, Белгородская область, район Краснояружский, хутор Вязовской, улица Трудовая, дом 16
1.1.	Сведения о местоположении земельного участка (при отсутствии адреса) в структурированном в соответствии с федеральной информационной адресной системой виде	-
1.2.	Дополнительные сведения о местоположении земельного участка	-
2.	Площадь земельного участка ± величина погрешности определения (вычисления) площади ( $P \pm \Delta P$ ), м <sup>2</sup>	4490 ± 16
3.	Формула, примененная для вычисления предельной погрешности определения площади земельного участка, с подставленными значениями и итоговые (вычисленные) значения ( $\Delta P$ ), м <sup>2</sup>	$\Delta P = 3,5 * 0,1 \sqrt{S}$
4.	Площадь земельного участка согласно сведениям Единого государственного реестра недвижимости (Ркад), м <sup>2</sup>	2000
5.	Оценка расхождения Р и Ркад ( $P - P_{кад}$ ), м <sup>2</sup>	2490
6.	Предельные минимальный и максимальный размеры земельного участка (Рмин и Рмакс), м <sup>2</sup>	-
7.	Вид (виды) разрешенного использования	-
7.1.	Дополнительные сведения об использовании земельного участка	-
8.	Кадастровый или иной государственный учетный номер (инвентарный) здания, сооружения, объекта незавершенного строительства, расположенного на земельном участке	31:12:0601002:112
9.	Сведения о земельных участках (землях общего пользования, территории общего пользования), посредством которых обеспечивается доступ	Земли общего пользования
10.	Иные сведения	-

**4. Пояснения к сведениям об уточняемом земельном участке с кадастровым номером 31:12:0601002:47 :**

1.

-

## Сведения об уточняемых земельных участках

### 1. Сведения о характерных точках границы уточняемого земельного участка с кадастровым номером 31:12:0601002:49 :

Система координат МСК-31, зона 1

Зона №1

Обозначение характерных точек границ	Координаты, м				Метод определения координат	Формулы, примененные для расчета средней квадратической погрешности определения координат характерных точек границ (M <sub>t</sub> ), с подставленными в такие формулы значениями и итоговые (вычисленные) значения M <sub>t</sub> , м	Описание закрепления точки
	содержатся в Едином государственном реестре недвижимости		определены в результате выполнения комплексных работ кадастровых работ				
	X	Y	X	Y			
1	2	3	4	5	6	7	8
н78У	-	-	421052.97	1257895.10	Метод спутниковых геодезических измерений (определений)	0.10	-
н79У	-	-	421052.42	1257906.13	Метод спутниковых геодезических измерений (определений)	0.10	-
н80У	-	-	421057.46	1257906.51	Метод спутниковых геодезических измерений (определений)	0.10	-
н81У	-	-	421056.73	1257930.55	Метод спутниковых геодезических измерений (определений)	0.10	-
н82У	-	-	421056.44	1257976.62	Метод спутниковых геодезических измерений (определений)	0.10	-
н83У	-	-	421035.50	1257976.98	Метод спутниковых геодезических измерений (определений)	0.10	-
н84У	-	-	421037.74	1257898.90	Метод спутниковых геодезических измерений (определений)	0.10	-
н85У	-	-	421038.17	1257894.37	Метод спутниковых геодезических измерений (определений)	0.10	-
н78У	-	-	421052.97	1257895.10	Метод спутниковых геодезических измерений (определений)	0.10	-

<b>2. Сведения о частях границ уточняемого земельного участка с кадастровым номером 31:12:0601002:49 :</b>				
Обозначение части границ		Горизонтальное проложение (S), м	Описание прохождения части границ	Сведения о согласовании местоположения границ (согласовано/спорное)
от т.	до т.			
1	2	3	4	5
н78У	н79У	11.04	-	-
н79У	н80У	5.05	-	-
н80У	н81У	24.05	-	-
н81У	н82У	46.07	-	-
н82У	н83У	20.94	-	-
н83У	н84У	78.11	-	-
н84У	н85У	4.55	-	-
н85У	н78У	14.82	-	-
<b>3. Сведения о характеристиках уточняемого земельного участка с кадастровым номером 31:12:0601002:49 :</b>				
№ п/п	Наименование характеристики земельного участка	Значение характеристики		
1	2	3		
1.	Адрес земельного участка	Российская Федерация, Белгородская область, район Краснояружский, хутор Вязовской, улица Трудовая		
1.1.	Сведения о местоположении земельного участка (при отсутствии адреса) в структурированном в соответствии с федеральной информационной адресной системой виде	-		
1.2.	Дополнительные сведения о местоположении земельного участка	-		
2.	Площадь земельного участка $\pm$ величина погрешности определения (вычисления) площади ( $P \pm \Delta P$ ), м <sup>2</sup>	1600 $\pm$ 14		
3.	Формула, примененная для вычисления предельной погрешности определения площади земельного участка, с подставленными значениями и итоговые (вычисленные) значения ( $\Delta P$ ), м <sup>2</sup>	$\Delta P = 3,5 * 0,1 \sqrt{S}$		
4.	Площадь земельного участка согласно сведениям Единого государственного реестра недвижимости (Ркад), м <sup>2</sup>	1600		
5.	Оценка расхождения Р и Ркад ( $P - P_{кад}$ ), м <sup>2</sup>	-		
6.	Предельные минимальный и максимальный размеры земельного участка (Рмин и Рмакс), м <sup>2</sup>	-		
7.	Вид (виды) разрешенного использования	-		
7.1.	Дополнительные сведения об использовании земельного участка	-		
8.	Кадастровый или иной государственный учетный номер (инвентарный) здания, сооружения, объекта незавершенного строительства, расположенного на земельном участке	-		
9.	Сведения о земельных участках (землях общего пользования, территории общего пользования), посредством которых обеспечивается доступ	Земли общего пользования		
10.	Иные сведения	-		
<b>4. Пояснения к сведениям об уточняемом земельном участке с кадастровым номером 31:12:0601002:49 :</b>				
1.	-			

## Сведения об уточняемых земельных участках

### 1. Сведения о характерных точках границы уточняемого земельного участка с кадастровым номером 31:12:0601002:49 :

Система координат МСК-31, зона 1

Зона №1

Обозначение характерных точек границ	Координаты, м				Метод определения координат	Формулы, примененные для расчета средней квадратической погрешности определения координат характерных точек границ (M <sub>t</sub> ), с подставленными в такие формулы значениями и итоговые (вычисленные) значения M <sub>t</sub> , м	Описание закрепления точки
	содержатся в Едином государственном реестре недвижимости		определены в результате выполнения комплексных работ кадастровых работ				
	X	Y	X	Y			
1	2	3	4	5	6	7	8
н78У	-	-	421052.97	1257895.10	Метод спутниковых геодезических измерений (определений)	0.10	-
н79У	-	-	421052.42	1257906.13	Метод спутниковых геодезических измерений (определений)	0.10	-
н80У	-	-	421057.46	1257906.51	Метод спутниковых геодезических измерений (определений)	0.10	-
н81У	-	-	421056.73	1257930.55	Метод спутниковых геодезических измерений (определений)	0.10	-
н82У	-	-	421056.44	1257976.62	Метод спутниковых геодезических измерений (определений)	0.10	-
н83У	-	-	421035.50	1257976.98	Метод спутниковых геодезических измерений (определений)	0.10	-
н84У	-	-	421037.74	1257898.90	Метод спутниковых геодезических измерений (определений)	0.10	-
н85У	-	-	421038.17	1257894.37	Метод спутниковых геодезических измерений (определений)	0.10	-
н78У	-	-	421052.97	1257895.10	Метод спутниковых геодезических измерений (определений)	0.10	-

<b>2. Сведения о частях границ уточняемого земельного участка с кадастровым номером 31:12:0601002:49 :</b>				
Обозначение части границ		Горизонтальное проложение (S), м	Описание прохождения части границ	Сведения о согласовании местоположения границ (согласовано/спорное)
от т.	до т.			
1	2	3	4	5
н78У	н79У	11.04	-	-
н79У	н80У	5.05	-	-
н80У	н81У	24.05	-	-
н81У	н82У	46.07	-	-
н82У	н83У	20.94	-	-
н83У	н84У	78.11	-	-
н84У	н85У	4.55	-	-
н85У	н78У	14.82	-	-
<b>3. Сведения о характеристиках уточняемого земельного участка с кадастровым номером 31:12:0601002:49 :</b>				
№ п/п	Наименование характеристики земельного участка	Значение характеристики		
1	2	3		
1.	Адрес земельного участка	Российская Федерация, Белгородская область, район Краснояружский, хутор Вязовской, улица Трудовая		
1.1.	Сведения о местоположении земельного участка (при отсутствии адреса) в структурированном в соответствии с федеральной информационной адресной системой виде	-		
1.2.	Дополнительные сведения о местоположении земельного участка	-		
2.	Площадь земельного участка $\pm$ величина погрешности определения (вычисления) площади ( $P \pm \Delta P$ ), м <sup>2</sup>	1600 $\pm$ 14		
3.	Формула, примененная для вычисления предельной погрешности определения площади земельного участка, с подставленными значениями и итоговые (вычисленные) значения ( $\Delta P$ ), м <sup>2</sup>	$\Delta P = 3,5 * 0,1 \sqrt{S}$		
4.	Площадь земельного участка согласно сведениям Единого государственного реестра недвижимости (Ркад), м <sup>2</sup>	1600		
5.	Оценка расхождения Р и Ркад ( $P - P_{кад}$ ), м <sup>2</sup>	-		
6.	Предельные минимальный и максимальный размеры земельного участка (Рмин и Рмакс), м <sup>2</sup>	-		
7.	Вид (виды) разрешенного использования	-		
7.1.	Дополнительные сведения об использовании земельного участка	-		
8.	Кадастровый или иной государственный учетный номер (инвентарный) здания, сооружения, объекта незавершенного строительства, расположенного на земельном участке	-		
9.	Сведения о земельных участках (землях общего пользования, территории общего пользования), посредством которых обеспечивается доступ	Земли общего пользования		
10.	Иные сведения	-		
<b>4. Пояснения к сведениям об уточняемом земельном участке с кадастровым номером 31:12:0601002:49 :</b>				
1.	-			

## Сведения об уточняемых земельных участках

### 1. Сведения о характерных точках границы уточняемого земельного участка с кадастровым номером 31:12:0601002:21 :

Система координат МСК-31, зона 1					Зона №1		
Обозначение характерных точек границ	Координаты, м				Метод определения координат	Формулы, примененные для расчета средней квадратической погрешности определения координат характерных точек границ (M <sub>t</sub> ), с подставленными в такие формулы значениями и итоговые (вычисленные) значения M <sub>t</sub> , м	Описание закрепления точки
	содержатся в Едином государственном реестре недвижимости		определены в результате выполнения комплексных кадастровых работ				
	X	Y	X	Y			
1	2	3	4	5	6	7	8
н86У	-	-	421090.95	1257556.34	Метод спутниковых геодезических измерений (определений)	0.10	-
н87У	-	-	421091.31	1257590.71	Метод спутниковых геодезических измерений (определений)	0.10	-
н88У	-	-	421094.06	1257771.09	Метод спутниковых геодезических измерений (определений)	0.10	-
н89У	-	-	421093.29	1257779.82	Метод спутниковых геодезических измерений (определений)	0.10	-
н90У	-	-	421091.98	1257816.51	Метод спутниковых геодезических измерений (определений)	0.10	-
н91У	-	-	421078.74	1257816.36	Метод спутниковых геодезических измерений (определений)	0.10	-
н92У	-	-	421074.89	1257560.87	Метод спутниковых геодезических измерений (определений)	0.10	-
н86У	-	-	421090.95	1257556.34	Метод спутниковых геодезических измерений (определений)	0.10	-

### 2. Сведения о частях границ уточняемого земельного участка с кадастровым номером 31:12:0601002:21 :

Обозначение части границ		Горизонтальное проложение (S), м	Описание прохождения части границ	Сведения о согласовании местоположения границ (согласовано/спорное)
от т.	до т.			
1	2	3	4	5
н86У	н87У	34.37	-	-

<b>2. Сведения о частях границ уточняемого земельного участка с кадастровым номером 31:12:0601002:21 :</b>				
Обозначение части границ		Горизонтальное проложение (S), м	Описание прохождения части границ	Сведения о согласовании местоположения границ (согласовано/спорное)
от т.	до т.			
1	2	3	4	5
н87У	н88У	180.40	-	-
н88У	н89У	8.76	-	-
н89У	н90У	36.71	-	-
н90У	н91У	13.24	-	-
н91У	н92У	255.52	-	-
н92У	н86У	16.69	-	-
<b>3. Сведения о характеристиках уточняемого земельного участка с кадастровым номером 31:12:0601002:21 :</b>				
№ п/п	Наименование характеристики земельного участка	Значение характеристики		
1	2	3		
1.	Адрес земельного участка	Российская Федерация, Белгородская область, район Краснояружский, хутор Вязовской, улица Молодежная, дом 7, квартира 1		
1.1.	Сведения о местоположении земельного участка (при отсутствии адреса) в структурированном в соответствии с федеральной информационной адресной системой виде	-		
1.2.	Дополнительные сведения о местоположении земельного участка	-		
2.	Площадь земельного участка $\pm$ величина погрешности определения (вычисления) площади ( $P \pm \Delta P$ ), м <sup>2</sup>	4053 $\pm$ 22		
3.	Формула, примененная для вычисления предельной погрешности определения площади земельного участка, с подставленными значениями и итоговые (вычисленные) значения ( $\Delta P$ ), м <sup>2</sup>	$\Delta P = 3,5 * 0,1 \sqrt{S}$		
4.	Площадь земельного участка согласно сведениям Единого государственного реестра недвижимости (Ркад), м <sup>2</sup>	4053		
5.	Оценка расхождения P и Ркад ( $P - P_{кад}$ ), м <sup>2</sup>	-		
6.	Предельные минимальный и максимальный размеры земельного участка ( $P_{мин}$ и $P_{макс}$ ), м <sup>2</sup>	-		
7.	Вид (виды) разрешенного использования	-		
7.1.	Дополнительные сведения об использовании земельного участка	-		
8.	Кадастровый или иной государственный учетный номер (инвентарный) здания, сооружения, объекта незавершенного строительства, расположенного на земельном участке	31:12:0601002:123		
9.	Сведения о земельных участках (землях общего пользования, территории общего пользования), посредством которых обеспечивается доступ	Земли общего пользования		
10.	Иные сведения	-		
<b>4. Пояснения к сведениям об уточняемом земельном участке с кадастровым номером 31:12:0601002:21 :</b>				
1.	-			



## Сведения об уточняемых земельных участках

### 1. Сведения о характерных точках границы уточняемого земельного участка с кадастровым номером 31:12:0601002:22 :

Система координат МСК-31, зона 1

Зона № 1

Обозначение характерных точек границ	Координаты, м				Метод определения координат	Формулы, примененные для расчета средней квадратической погрешности определения координат характерных точек границ (M <sub>t</sub> ), с подставленными в такие формулы значениями и итоговые (вычисленные) значения M <sub>t</sub> , м	Описание закрепления точки
	содержатся в Едином государственном реестре недвижимости		определены в результате выполнения комплексных работ кадастровых работ				
	X	Y	X	Y			
1	2	3	4	5	6	7	8
н93У	-	-	421075.96	1257636.45	Метод спутниковых геодезических измерений (определений)	0.10	-
н91У	-	-	421078.74	1257816.36	Метод спутниковых геодезических измерений (определений)	0.10	-
н94У	-	-	421062.32	1257817.11	Метод спутниковых геодезических измерений (определений)	0.10	-
н95У	-	-	421061.84	1257783.98	Метод спутниковых геодезических измерений (определений)	0.10	-
н96У	-	-	421059.68	1257641.38	Метод спутниковых геодезических измерений (определений)	0.10	-
н93У	-	-	421075.96	1257636.45	Метод спутниковых геодезических измерений (определений)	0.10	-

### 2. Сведения о частях границ уточняемого земельного участка с кадастровым номером 31:12:0601002:22 :

Обозначение части границ		Горизонтальное проложение (S), м	Описание прохождения части границ	Сведения о согласовании местоположения границ (согласовано/спорное)
от т.	до т.			
1	2	3	4	5
н93У	н91У	179.93	-	-
н91У	н94У	16.44	-	-
н94У	н95У	33.13	-	-
н95У	н96У	142.62	-	-
н96У	н93У	17.01	-	-

<b>3. Сведения о характеристиках уточняемого земельного участка с кадастровым номером 31:12:0601002:22 :</b>		
<b>№ п/п</b>	<b>Наименование характеристики земельного участка</b>	<b>Значение характеристики</b>
<b>1</b>	<b>2</b>	<b>3</b>
1.	Адрес земельного участка	Российская Федерация, Белгородская область, район Краснояружский, хутор Вязовской, улица Молодежная, дом 2, квартира 5
1.1.	Сведения о местоположении земельного участка (при отсутствии адреса) в структурированном в соответствии с федеральной информационной адресной системой виде	-
1.2.	Дополнительные сведения о местоположении земельного участка	-
2.	Площадь земельного участка $\pm$ величина погрешности определения (вычисления) площади ( $P \pm \Delta P$ ), м <sup>2</sup>	2914 $\pm$ 19
3.	Формула, примененная для вычисления предельной погрешности определения площади земельного участка, с подставленными значениями и итоговые (вычисленные) значения ( $\Delta P$ ), м <sup>2</sup>	$\Delta P = 3,5 * 0,1 \sqrt{S}$
4.	Площадь земельного участка согласно сведениям Единого государственного реестра недвижимости (Ркад), м <sup>2</sup>	29
5.	Оценка расхождения P и Ркад (P - Ркад), м <sup>2</sup>	2885
6.	Предельные минимальный и максимальный размеры земельного участка (Рмин и Рмакс), м <sup>2</sup>	- -
7.	Вид (виды) разрешенного использования	-
7.1.	Дополнительные сведения об использовании земельного участка	-
8.	Кадастровый или иной государственный учетный номер (инвентарный) здания, сооружения, объекта незавершенного строительства, расположенного на земельном участке	31:12:0601002:107
9.	Сведения о земельных участках (землях общего пользования, территории общего пользования), посредством которых обеспечивается доступ	Земли общего пользования
10.	Иные сведения	-
<b>4. Пояснения к сведениям об уточняемом земельном участке с кадастровым номером 31:12:0601002:22 :</b>		
1.	-	

## Сведения об уточняемых земельных участках

### 1. Сведения о характерных точках границы уточняемого земельного участка с кадастровым номером 31:12:0601002:23 :

Система координат МСК-31, зона 1					Зона № 1		
Обозначение характерных точек границ	Координаты, м				Метод определения координат	Формулы, примененные для расчета средней квадратической погрешности определения координат характерных точек границ (M <sub>t</sub> ), с подставленными в такие формулы значениями и итоговые (вычисленные) значения M <sub>t</sub> , м	Описание закрепления точки
	содержатся в Едином государственном реестре недвижимости		определены в результате выполнения комплексных работ кадастровых работ				
	X	Y	X	Y			
1	2	3	4	5	6	7	8
н97У	-	-	421059.93	1257659.10	Метод спутниковых геодезических измерений (определений)	0.10	-
н95У	-	-	421061.84	1257783.98	Метод спутниковых геодезических измерений (определений)	0.10	-
н94У	-	-	421062.32	1257817.11	Метод спутниковых геодезических измерений (определений)	0.10	-
н98У	-	-	421043.93	1257820.29	Метод спутниковых геодезических измерений (определений)	0.10	-
н99У	-	-	421041.50	1257662.83	Метод спутниковых геодезических измерений (определений)	0.10	-
н97У	-	-	421059.93	1257659.10	Метод спутниковых геодезических измерений (определений)	0.10	-

### 2. Сведения о частях границ уточняемого земельного участка с кадастровым номером 31:12:0601002:23 :

Обозначение части границ		Горизонтальное проложение (S), м	Описание прохождения части границ	Сведения о согласовании местоположения границ (согласовано/спорное)
от т.	до т.			
1	2	3	4	5
н97У	н95У	124.89	-	-
н95У	н94У	33.13	-	-
н94У	н98У	18.66	-	-
н98У	н99У	157.48	-	-
н99У	н97У	18.80	-	-

<b>3. Сведения о характеристиках уточняемого земельного участка с кадастровым номером 31:12:0601002:23 :</b>		
<b>№ п/п</b>	<b>Наименование характеристики земельного участка</b>	<b>Значение характеристики</b>
<b>1</b>	<b>2</b>	<b>3</b>
1.	Адрес земельного участка	Российская Федерация, Белгородская область, район Краснояружский, хутор Вязовской, улица Молодежная, дом 5, квартира 1
1.1.	Сведения о местоположении земельного участка (при отсутствии адреса) в структурированном в соответствии с федеральной информационной адресной системой виде	-
1.2.	Дополнительные сведения о местоположении земельного участка	-
2.	Площадь земельного участка $\pm$ величина погрешности определения (вычисления) площади ( $P \pm \Delta P$ ), м <sup>2</sup>	2914 $\pm$ 19
3.	Формула, примененная для вычисления предельной погрешности определения площади земельного участка, с подставленными значениями и итоговые (вычисленные) значения ( $\Delta P$ ), м <sup>2</sup>	$\Delta P = 3,5 * 0,1 \sqrt{S}$
4.	Площадь земельного участка согласно сведениям Единого государственного реестра недвижимости (Ркад), м <sup>2</sup>	2914
5.	Оценка расхождения P и Ркад (P - Ркад), м <sup>2</sup>	-
6.	Предельные минимальный и максимальный размеры земельного участка (Рмин и Рмакс), м <sup>2</sup>	- -
7.	Вид (виды) разрешенного использования	-
7.1.	Дополнительные сведения об использовании земельного участка	-
8.	Кадастровый или иной государственный учетный номер (инвентарный) здания, сооружения, объекта незавершенного строительства, расположенного на земельном участке	31:12:0601002:105
9.	Сведения о земельных участках (землях общего пользования, территории общего пользования), посредством которых обеспечивается доступ	Земли общего пользования
10.	Иные сведения	-
<b>4. Пояснения к сведениям об уточняемом земельном участке с кадастровым номером 31:12:0601002:23 :</b>		
1.	-	

## Сведения об уточняемых земельных участках

### 1. Сведения о характерных точках границы уточняемого земельного участка с кадастровым номером 31:12:0601002:24 :

Система координат МСК-31, зона 1

Зона № 1

Обозначение характерных точек границ	Координаты, м				Метод определения координат	Формулы, примененные для расчета средней квадратической погрешности определения координат характерных точек границ (M <sub>t</sub> ), с подставленными в такие формулы значениями и итоговые (вычисленные) значения M <sub>t</sub> , м	Описание закрепления точки
	содержатся в Едином государственном реестре недвижимости		определены в результате выполнения комплексных кадастровых работ				
	X	Y	X	Y			
1	2	3	4	5	6	7	8
н100У	-	-	421042.25	1257714.60	Метод спутниковых геодезических измерений (определений)	0.10	-
н98У	-	-	421043.93	1257820.29	Метод спутниковых геодезических измерений (определений)	0.10	-
н101У	-	-	421019.62	1257813.89	Метод спутниковых геодезических измерений (определений)	0.10	-
н102У	-	-	421019.29	1257808.39	Метод спутниковых геодезических измерений (определений)	0.10	-
н103У	-	-	421020.53	1257796.30	Метод спутниковых геодезических измерений (определений)	0.10	-
н104У	-	-	421022.98	1257787.41	Метод спутниковых геодезических измерений (определений)	0.10	-
н105У	-	-	421023.26	1257777.67	Метод спутниковых геодезических измерений (определений)	0.10	-
н106У	-	-	421023.18	1257773.81	Метод спутниковых геодезических измерений (определений)	0.10	-
н107У	-	-	421024.23	1257716.80	Метод спутниковых геодезических измерений (определений)	0.10	-
н100У	-	-	421042.25	1257714.60	Метод спутниковых геодезических измерений (определений)	0.10	-

**2. Сведения о частях границ уточняемого земельного участка с кадастровым номером 31:12:0601002:24 :**

Обозначение части границ		Горизонтальное проложение (S), м	Описание прохождения части границ	Сведения о согласовании местоположения границ (согласовано/спорное)
от т.	до т.			
1	2	3	4	5
н100У	н98У	105.70	-	-
н98У	н101У	25.14	-	-
н101У	н102У	5.51	-	-
н102У	н103У	12.15	-	-
н103У	н104У	9.22	-	-
н104У	н105У	9.74	-	-
н105У	н106У	3.86	-	-
н106У	н107У	57.02	-	-
н107У	н100У	18.15	-	-

**3. Сведения о характеристиках уточняемого земельного участка с кадастровым номером 31:12:0601002:24 :**

№ п/п	Наименование характеристики земельного участка	Значение характеристики
1	2	3
1.	Адрес земельного участка	Российская Федерация, Белгородская область, район Краснояружский, хутор Вязовской, улица Молодежная, дом 3, квартира 2
1.1.	Сведения о местоположении земельного участка (при отсутствии адреса) в структурированном в соответствии с федеральной информационной адресной системой виде	-
1.2.	Дополнительные сведения о местоположении земельного участка	-
2.	Площадь земельного участка $\pm$ величина погрешности определения (вычисления) площади ( $P \pm \Delta P$ ), м <sup>2</sup>	2070 $\pm$ 16
3.	Формула, примененная для вычисления предельной погрешности определения площади земельного участка, с подставленными значениями и итоговые (вычисленные) значения ( $\Delta P$ ), м <sup>2</sup>	$\Delta P = 3,5 * 0,1 \sqrt{S}$
4.	Площадь земельного участка согласно сведениям Единого государственного реестра недвижимости (Р <sub>кад</sub> ), м <sup>2</sup>	2070
5.	Оценка расхождения Р и Р <sub>кад</sub> (Р - Р <sub>кад</sub> ), м <sup>2</sup>	-
6.	Предельные минимальный и максимальный размеры земельного участка (Р <sub>мин</sub> и Р <sub>макс</sub> ), м <sup>2</sup>	-
7.	Вид (виды) разрешенного использования	-
7.1.	Дополнительные сведения об использовании земельного участка	-
8.	Кадастровый или иной государственный учетный номер (инвентарный) здания, сооружения, объекта незавершенного строительства, расположенного на земельном участке	31:12:0601002:105
9.	Сведения о земельных участках (землях общего пользования, территории общего пользования), посредством которых обеспечивается доступ	Земли общего пользования
10.	Иные сведения	-

**4. Пояснения к сведениям об уточняемом земельном участке с кадастровым номером 31:12:0601002:24 :**

1.

-

## Сведения об уточняемых земельных участках

### 1. Сведения о характерных точках границы уточняемого земельного участка с кадастровым номером 31:12:0601002:27 :

Система координат МСК-31, зона 1

Зона №1

Обозначение характерных точек границ	Координаты, м				Метод определения координат	Формулы, примененные для расчета средней квадратической погрешности определения координат характерных точек границ (M <sub>t</sub> ), с подставленными в такие формулы значениями и итоговые (вычисленные) значения M <sub>t</sub> , м	Описание закрепле ния точки
	содержатся в Едином государственном реестре недвижимости		определены в результате выполнения комплексных кадастровых работ				
	X	Y	X	Y			
1	2	3	4	5	6	7	8
н108У	-	-	421012.05	1257609.50	Метод спутниковых геодезических измерений (определений)	0.10	-
н109У	-	-	421012.02	1257622.90	Метод спутниковых геодезических измерений (определений)	0.10	-
н110У	-	-	421009.08	1257772.53	Метод спутниковых геодезических измерений (определений)	0.10	-
н111У	-	-	421008.18	1257777.31	Метод спутниковых геодезических измерений (определений)	0.10	-
н112У	-	-	421006.74	1257795.11	Метод спутниковых геодезических измерений (определений)	0.10	-
н113У	-	-	421006.20	1257812.56	Метод спутниковых геодезических измерений (определений)	0.10	-
н114У	-	-	420994.12	1257813.70	Метод спутниковых геодезических измерений (определений)	0.10	-
н115У	-	-	420994.43	1257792.01	Метод спутниковых геодезических измерений (определений)	0.10	-
н116У	-	-	420997.70	1257657.93	Метод спутниковых геодезических измерений (определений)	0.10	-
н117У	-	-	420998.65	1257618.62	Метод спутниковых геодезических измерений (определений)	0.10	-



1. Сведения о характерных точках границы уточняемого земельного участка с кадастровым номером 31:12:0601002:27 :							
Система координат МСК-31, зона 1							Зона № 1
Обозначение характерных точек границ	Координаты, м				Метод определения координат	Формулы, примененные для расчета средней квадратической погрешности определения координат характерных точек границ (Mt), с подставленными в такие формулы значениями и итоговые (вычисленные) значения Mt, м	Описание закрепления точки
	содержатся в Едином государственном реестре недвижимости		определены в результате выполнения комплексных кадастровых работ				
	X	Y	X	Y			
1	2	3	4	5	6	7	8
н108У	-	-	421012.05	1257609.50	Метод спутниковых геодезических измерений (определений)	0.10	-
2. Сведения о частях границ уточняемого земельного участка с кадастровым номером 31:12:0601002:27 :							
Обозначение части границ		Горизонтальное проложение (S), м	Описание прохождения части границ	Сведения о согласовании местоположения границ (согласовано/спорное)			
от т.	до т.						
1	2	3	4	5			
н108У	н109У	13.40	-	-			
н109У	н110У	149.66	-	-			
н110У	н111У	4.86	-	-			
н111У	н112У	17.86	-	-			
н112У	н113У	17.46	-	-			
н113У	н114У	12.13	-	-			
н114У	н115У	21.69	-	-			
н115У	н116У	134.12	-	-			
н116У	н117У	39.32	-	-			
н117У	н108У	16.21	-	-			
3. Сведения о характеристиках уточняемого земельного участка с кадастровым номером 31:12:0601002:27 :							
№ п/п	Наименование характеристики земельного участка		Значение характеристики				
1	2		3				
1.	Адрес земельного участка		Российская Федерация, Белгородская область, район Краснояружский, хутор Вязовской, улица Молодежная, дом 1, квартира 2				
1.1.	Сведения о местоположении земельного участка (при отсутствии адреса) в структурированном в соответствии с федеральной информационной адресной системой виде		-				
1.2.	Дополнительные сведения о местоположении земельного участка		-				
2.	Площадь земельного участка ± величина погрешности определения (вычисления) площади (P ± ΔP), м2		2702 ± 18				

<b>3. Сведения о характеристиках уточняемого земельного участка с кадастровым номером 31:12:0601002:27 :</b>		
<b>№ п/п</b>	<b>Наименование характеристики земельного участка</b>	<b>Значение характеристики</b>
<b>1</b>	<b>2</b>	<b>3</b>
3.	Формула, примененная для вычисления предельной погрешности определения площади земельного участка, с подставленными значениями и итоговые (вычисленные) значения ( $\Delta P$ ), м <sup>2</sup>	$\Delta P = 3,5 * 0,1 \sqrt{S}$
4.	Площадь земельного участка согласно сведениям Единого государственного реестра недвижимости (Ркад), м <sup>2</sup>	2380
5.	Оценка расхождения Р и Ркад (Р - Ркад), м <sup>2</sup>	322
6.	Предельные минимальный и максимальный размеры земельного участка (Рмин и Рмакс), м <sup>2</sup>	- -
7.	Вид (виды) разрешенного использования	-
7.1.	Дополнительные сведения об использовании земельного участка	-
8.	Кадастровый или иной государственный учетный номер (инвентарный) здания, сооружения, объекта незавершенного строительства, расположенного на земельном участке	31:12:0601002:110
9.	Сведения о земельных участках (землях общего пользования, территории общего пользования), посредством которых обеспечивается доступ	Земли общего пользования
10.	Иные сведения	-
<b>4. Пояснения к сведениям об уточняемом земельном участке с кадастровым номером 31:12:0601002:27 :</b>		
1.	-	

## Сведения об уточняемых земельных участках

**1. Сведения о характерных точках границы уточняемого земельного участка с кадастровым номером 31:12:0601002:27 :**

**Система координат МСК-31, зона 1**

**Зона №1**

Обозначение характерных точек границ	Координаты, м				Метод определения координат	Формулы, примененные для расчета средней квадратической погрешности определения координат характерных точек границ (Mt), с подставленными в такие формулы значениями и итоговые (вычисленные) значения Mt, м	Описание закрепления точки
	содержатся в Едином государственном реестре недвижимости		определены в результате выполнения комплексных работ кадастровых работ				
	X	Y	X	Y			
1	2	3	4	5	6	7	8
н116У	-	-	420997.70	1257657.93	Метод спутниковых геодезических измерений (определений)	0.10	-
н115У	-	-	420994.43	1257792.01	Метод спутниковых геодезических измерений (определений)	0.10	-
н114У	-	-	420994.12	1257813.70	Метод спутниковых геодезических измерений (определений)	0.10	-
н118У	-	-	420987.29	1257812.77	Метод спутниковых геодезических измерений (определений)	0.10	-
н119У	-	-	420988.06	1257807.11	Метод спутниковых геодезических измерений (определений)	0.10	-
н120У	-	-	420972.69	1257805.26	Метод спутниковых геодезических измерений (определений)	0.10	-
н121У	-	-	420973.00	1257780.98	Метод спутниковых геодезических измерений (определений)	0.10	-
н122У	-	-	420983.90	1257671.39	Метод спутниковых геодезических измерений (определений)	0.10	-
н116У	-	-	420997.70	1257657.93	Метод спутниковых геодезических измерений (определений)	0.10	-

<b>2. Сведения о частях границ уточняемого земельного участка с кадастровым номером 31:12:0601002:27 :</b>				
Обозначение части границ		Горизонтальное проложение (S), м	Описание прохождения части границ	Сведения о согласовании местоположения границ (согласовано/спорное)
от т.	до т.			
1	2	3	4	5
н116У	н115У	134.12	-	-
н115У	н114У	21.69	-	-
н114У	н118У	6.89	-	-
н118У	н119У	5.71	-	-
н119У	н120У	15.48	-	-
н120У	н121У	24.28	-	-
н121У	н122У	110.13	-	-
н122У	н116У	19.28	-	-
<b>3. Сведения о характеристиках уточняемого земельного участка с кадастровым номером 31:12:0601002:27 :</b>				
№ п/п	Наименование характеристики земельного участка	Значение характеристики		
1	2	3		
1.	Адрес земельного участка	Российская Федерация, Белгородская область, район Краснояружский, хутор Вязовской, улица Молодежная, дом 1, квартира 2		
1.1.	Сведения о местоположении земельного участка (при отсутствии адреса) в структурированном в соответствии с федеральной информационной адресной системой виде	-		
1.2.	Дополнительные сведения о местоположении земельного участка	-		
2.	Площадь земельного участка $\pm$ величина погрешности определения (вычисления) площади ( $P \pm \Delta P$ ), м <sup>2</sup>	2608 $\pm$ 18		
3.	Формула, примененная для вычисления предельной погрешности определения площади земельного участка, с подставленными значениями и итоговые (вычисленные) значения ( $\Delta P$ ), м <sup>2</sup>	$\Delta P = 3,5 * 0,1 \sqrt{S}$		
4.	Площадь земельного участка согласно сведениям Единого государственного реестра недвижимости (Ркад), м <sup>2</sup>	2860		
5.	Оценка расхождения Р и Ркад ( $P - P_{кад}$ ), м <sup>2</sup>	252		
6.	Предельные минимальный и максимальный размеры земельного участка ( $P_{мин}$ и $P_{макс}$ ), м <sup>2</sup>	-		
7.	Вид (виды) разрешенного использования	-		
7.1.	Дополнительные сведения об использовании земельного участка	-		
8.	Кадастровый или иной государственный учетный номер (инвентарный) здания, сооружения, объекта незавершенного строительства, расположенного на земельном участке	31:12:0601002:110		
9.	Сведения о земельных участках (землях общего пользования, территории общего пользования), посредством которых обеспечивается доступ	Земли общего пользования		
10.	Иные сведения	-		
<b>4. Пояснения к сведениям об уточняемом земельном участке с кадастровым номером 31:12:0601002:27 :</b>				
1.	-			

## Сведения об уточняемых земельных участках, необходимые для исправления реестровых ошибок в сведениях о местоположении их границ

**1. Сведения о характерных точках границ уточняемого земельного участка с кадастровым номером 31:12:0601002:25 :**

Система координат МСК-31, зона 1					Зона № 1		
Обозначение характерных точек границ	Координаты, м				Метод определения координат	Формулы, примененные для расчета средней квадратической погрешности определения координат характерных точек границ (Mt), с подставленными в такие формулы значениями и итоговые (вычисленные) значения Mt, м	Описание закрепления точки
	содержатся в Едином государственном реестре недвижимости		определены в результате выполнения комплексных кадастровых работ				
	X	Y	X	Y			
1	2	3	4	5	6	7	8
н106У	-	-	421023.18	1257773.81	Метод спутниковых геодезических измерений (определений)	0.10	-
н110У	-	-	421009.08	1257772.53	Метод спутниковых геодезических измерений (определений)	0.10	-
н109У	-	-	421012.02	1257622.90	Метод спутниковых геодезических измерений (определений)	0.10	-
н123У	-	-	421015.86	1257621.05	Метод спутниковых геодезических измерений (определений)	0.10	-
н124У	-	-	421020.00	1257616.43	Метод спутниковых геодезических измерений (определений)	0.10	-
н125У	-	-	421022.05	1257610.57	Метод спутниковых геодезических измерений (определений)	0.10	-
н126У	-	-	421021.70	1257604.38	Метод спутниковых геодезических измерений (определений)	0.10	-
н127У	-	-	421019.01	1257598.78	Метод спутниковых геодезических измерений (определений)	0.10	-
н128У	-	-	421014.39	1257594.65	Метод спутниковых геодезических измерений (определений)	0.10	-

1. Сведения о характерных точках границ уточняемого земельного участка с кадастровым номером 31:12:0601002:25 :							
Система координат МСК-31, зона 1							Зона № 1
Обозначение характерных точек границ	Координаты, м				Метод определения координат	Формулы, примененные для расчета средней квадратической погрешности определения координат характерных точек границ (Mt), с подставленными в такие формулы значениями и итоговые (вычисленные) значения Mt, м	Описание закрепления точки
	содержатся в Едином государственном реестре недвижимости		определены в результате выполнения комплексных кадастровых работ				
	X	Y	X	Y			
1	2	3	4	5	6	7	8
н129У	-	-	421026.39	1257586.75	Метод спутниковых геодезических измерений (определений)	0.10	-
н106У	-	-	421023.18	1257773.81	Метод спутниковых геодезических измерений (определений)	0.10	-
2. Сведения о частях границ уточняемого земельного участка с кадастровым номером 31:12:0601002:25 :							
Обозначение части границ		Горизонтальное проложение (S), м	Описание прохождения части границ	Сведения о согласовании местоположения границ (согласовано/спорное)			
от т.	до т.						
1	2	3	4	5			
н106У	н110У	14.16	-	-			
н110У	н109У	149.66	-	-			
н109У	н123У	4.26	-	-			
н123У	н124У	6.20	-	-			
н124У	н125У	6.21	-	-			
н125У	н126У	6.20	-	-			
н126У	н127У	6.21	-	-			
н127У	н128У	6.20	-	-			
н128У	н129У	14.37	-	-			
н129У	н106У	187.09	-	-			
3. Сведения о характеристиках уточняемого земельного участка с кадастровым номером 31:12:0601002:25 :							
№ п/п	Наименование характеристики			Значение характеристики			
1	2			3			
1.	Адрес земельного участка			Российская Федерация, Белгородская область, район Краснояружский, хутор Вязовской, улица Молодежная, дом 3, квартала 1			
1.1.	Сведения о местоположении земельного участка (при отсутствии адреса) в структурированном в соответствии с федеральной информационной адресной системой виде			-			
1.2.	Дополнительные сведения о местоположении земельного участка			-			

<b>3. Сведения о характеристиках уточняемого земельного участка с кадастровым номером 31:12:0601002:25 :</b>		
<b>№ п/п</b>	<b>Наименование характеристики</b>	<b>Значение характеристики</b>
<b>1</b>	<b>2</b>	<b>3</b>
2.	Площадь земельного участка ± величина погрешности определения (вычисления) площади ( $P \pm \Delta P$ ), м <sup>2</sup>	2326 ± 19
3.	Формула, примененная для расчета предельной допустимой погрешности определения площади земельного участка, с подставленными значениями и итоговые (вычисленные) значения ( $\Delta P$ ), м <sup>2</sup>	$\Delta P = 3,5 * 0,1 \sqrt{S}$
4.	Площадь земельного участка согласно сведениям Единого государственного реестра недвижимости ( $P_{\text{кад}}$ ), м <sup>2</sup>	2839
5.	Оценка расхождения $P$ и $P_{\text{кад}}$ ( $P - P_{\text{кад}}$ ), м <sup>2</sup>	513
6.	Предельные минимальный и максимальный размеры земельного участка ( $P_{\text{мин}}$ и $P_{\text{макс}}$ ), м <sup>2</sup>	-
7.	Кадастровый номер или иной государственный учетный номер (инвентарный) объекта недвижимости, расположенного на земельном участке	-
8.	Вид (виды) разрешенного использования	-
8.1.	Дополнительные сведения об использовании земельного участка	-
9.	Сведения о земельных участках (землях общего пользования, территории общего пользования), посредством которых обеспечивается доступ	31:12:0601002:106
10.	Иные сведения	-
<b>4. Пояснения к сведениям об уточняемом земельном участке с кадастровым номером 31:12:0601002:25 :</b>		
1.	-	

**Описание местоположения зданий, сооружений,  
объектов незавершенного строительства на земельном участке**

**1. Сведения о характерных точках контура объекта недвижимости  
с кадастровым номером : 31:12:0101001:911 :**

Система координат МСК-31, зона 1

Зона № 1

Обозначение характерных точек контура	Содержатся в Едином государственном реестре недвижимости			Определены в ходе выполнения комплексных кадастровых работ			Метод опреде ления коор динат	Формулы, примененные для расчета средней квадратической погрешности определения координат характерных точек (Mt), м, с подставленными в такие формулы значениями и итоговые (вычисленные) значения Mt, м
	Координаты, м		Ради ус, м	Координаты, м		Ради ус, м		
	X	Y	R	X	Y	R		
1	2	3	4	5	6	7	8	9
н1300	-	-	-	421726.22	1257960.32	-	Метод спутниковых геодезических измерений (определений)	0.10
н1310	-	-	-	421724.01	1257967.90	-	Метод спутниковых геодезических измерений (определений)	0.10
н1320	-	-	-	421718.99	1257966.68	-	Метод спутниковых геодезических измерений (определений)	0.10
н1330	-	-	-	421719.74	1257964.04	-	Метод спутниковых геодезических измерений (определений)	0.10
н1340	-	-	-	421717.40	1257963.44	-	Метод спутниковых геодезических измерений (определений)	0.10
н1350	-	-	-	421718.86	1257958.32	-	Метод спутниковых геодезических измерений (определений)	0.10
н1300	-	-	-	421726.22	1257960.32	-	Метод спутниковых геодезических измерений (определений)	0.10

**2. Сведения о характеристиках объекта недвижимости  
с кадастровым номером : 31:12:0101001:911 :**

№ п/п	Наименование характеристики	Значение характеристики
1	2	3
1.	Вид объекта недвижимости	здание



**2. Сведения о характеристиках объекта недвижимости с кадастровым номером : 31:12:0101001:911 :**

<b>№ п/п</b>	<b>Наименование характеристики</b>	<b>Значение характеристики</b>
<b>1</b>	<b>2</b>	<b>3</b>
2.	Ранее присвоенный государственный учетный номер (инвентарный) здания, сооружения, объекта незавершенного строительства	-
3.	Кадастровый номер земельного участка (земельных участков), в границах которого (которых) расположены здание, сооружение, объект незавершенного строительства	-
4.	Уникальный учетный номер кадастрового квартала, в границах которого расположены здание, сооружение, объект незавершенного строительства	31:12:0601002
5.	Адрес здания, сооружения, объекта незавершенного строительства	Российская Федерация, Белгородская область, район Краснояружский, хутор Вязовской, улица Трудовая, дом 65
5.1.	Сведения о местоположении здания, сооружения, объекта незавершенного строительства (при отсутствии адреса) в структурированном в соответствии с федеральной информационной адресной системой виде	-
5.2.	Дополнительные сведения о местоположении	-
6.	Иные сведения	-

**3. Пояснения к сведениям об объекте недвижимости с кадастровым номером 31:12:0101001:911 :**

1.	-
----	---

**Описание местоположения зданий, сооружений,  
объектов незавершенного строительства на земельном участке**

**1. Сведения о характерных точках контура объекта недвижимости  
с кадастровым номером : 31:12:0601002:118 :**

Система координат МСК-31, зона 1

Зона № 1

Обозначение характерных точек контура	Содержатся в Едином государственном реестре недвижимости			Определены в ходе выполнения комплексных кадастровых работ			Метод опреде ления коор динат	Формулы, примененные для расчета средней квадратической погрешности определения координат характерных точек (Mt), м, с подставленными в такие формулы значениями и итоговые (вычисленные) значения Mt, м
	Координаты, м		Ради ус, м	Координаты, м		Ради ус, м		
	X	Y	R	X	Y	R		
1	2	3	4	5	6	7	8	9
н130	-	-	-	421689.74	1257944.10	-	Метод спутниковых геодезических измерений (определений)	0.10
н120	-	-	-	421688.85	1257953.71	-	Метод спутниковых геодезических измерений (определений)	0.10
н1360	-	-	-	421671.94	1257952.21	-	Метод спутниковых геодезических измерений (определений)	0.10
н1370	-	-	-	421672.71	1257942.99	-	Метод спутниковых геодезических измерений (определений)	0.10
н130	-	-	-	421689.74	1257944.10	-	Метод спутниковых геодезических измерений (определений)	0.10

**2. Сведения о характеристиках объекта недвижимости  
с кадастровым номером : 31:12:0601002:118 :**

№ п/п	Наименование характеристики	Значение характеристики
1	2	3
1.	Вид объекта недвижимости	здание
2.	Ранее присвоенный государственный учетный номер (инвентарный) здания, сооружения, объекта незавершенного строительства	-
3.	Кадастровый номер земельного участка (земельных участков), в границах которого (которых) расположены здание, сооружение, объект незавершенного строительства	-
4.	Уникальный учетный номер кадастрового квартала, в границах которого расположены здание, сооружение, объект незавершенного строительства	31:12:0601002

**2. Сведения о характеристиках объекта недвижимости с кадастровым номером : 31:12:0601002:118 :**

<b>№ п/п</b>	<b>Наименование характеристики</b>	<b>Значение характеристики</b>
<b>1</b>	<b>2</b>	<b>3</b>
5.	Адрес здания, сооружения, объекта незавершенного строительства	Российская Федерация, Белгородская область, район Краснояружский, хутор Вязовской, улица Трудовая, дом 63
5.1.	Сведения о местоположении здания, сооружения, объекта незавершенного строительства (при отсутствии адреса) в структурированном в соответствии с федеральной информационной адресной системой виде	-
5.2.	Дополнительные сведения о местоположении	-
6.	Иные сведения	-

**3. Пояснения к сведениям об объекте недвижимости с кадастровым номером 31:12:0601002:118 :**

1.	-
----	---

**Описание местоположения зданий, сооружений,  
объектов незавершенного строительства на земельном участке**

**1. Сведения о характерных точках контура объекта недвижимости  
с кадастровым номером : 31:12:0601002:100 :**

Система координат МСК-31, зона 1

Зона № 1

Обозначение характерных точек контура	Содержатся в Едином государственном реестре недвижимости			Определены в ходе выполнения комплексных кадастровых работ			Метод опреде ления коор динат	Формулы, примененные для расчета средней квадратической погрешности определения координат характерных точек (Mt), м, с подставленными в такие формулы значениями и итоговые (вычисленные) значения Mt, м
	Координаты, м		Ради ус, м	Координаты, м		Ради ус, м		
	X	Y	R	X	Y	R		
1	2	3	4	5	6	7	8	9
н1380	-	-	-	421560.60	1257919.93	-	Метод спутниковых геодезических измерений (определений)	0.10
н1390	-	-	-	421573.97	1257921.40	-	Метод спутниковых геодезических измерений (определений)	0.10
н1400	-	-	-	421572.69	1257930.21	-	Метод спутниковых геодезических измерений (определений)	0.10
н1410	-	-	-	421559.30	1257928.81	-	Метод спутниковых геодезических измерений (определений)	0.10
н1380	-	-	-	421560.60	1257919.93	-	Метод спутниковых геодезических измерений (определений)	0.10

**2. Сведения о характеристиках объекта недвижимости  
с кадастровым номером : 31:12:0601002:100 :**

№ п/п	Наименование характеристики	Значение характеристики
1	2	3
1.	Вид объекта недвижимости	здание
2.	Ранее присвоенный государственный учетный номер (инвентарный) здания, сооружения, объекта незавершенного строительства	-
3.	Кадастровый номер земельного участка (земельных участков), в границах которого (которых) расположены здание, сооружение, объект незавершенного строительства	-
4.	Уникальный учетный номер кадастрового квартала, в границах которого расположены здание, сооружение, объект незавершенного строительства	31:12:0601002

**2. Сведения о характеристиках объекта недвижимости с кадастровым номером : 31:12:0601002:100 :**

<b>№ п/п</b>	<b>Наименование характеристики</b>	<b>Значение характеристики</b>
<b>1</b>	<b>2</b>	<b>3</b>
5.	Адрес здания, сооружения, объекта незавершенного строительства	Российская Федерация, Белгородская область, район Краснояружский, хутор Вязовской, улица Трудовая, дом 61/2
5.1.	Сведения о местоположении здания, сооружения, объекта незавершенного строительства (при отсутствии адреса) в структурированном в соответствии с федеральной информационной адресной системой виде	-
5.2.	Дополнительные сведения о местоположении	-
6.	Иные сведения	-

**3. Пояснения к сведениям об объекте недвижимости с кадастровым номером 31:12:0601002:100 :**

1.	-
----	---

**Описание местоположения зданий, сооружений,  
объектов незавершенного строительства на земельном участке**

**1. Сведения о характерных точках контура объекта недвижимости с кадастровым номером : 31:12:0601002:85 :**

Система координат МСК-31, зона 1

Зона № 1

Обозначение характерных точек контура	Содержатся в Едином государственном реестре недвижимости			Определены в ходе выполнения комплексных кадастровых работ			Метод определения координат	Формулы, примененные для расчета средней квадратической погрешности определения координат характерных точек (Mt), м, с подставленными в такие формулы значениями и итоговые (вычисленные) значения Mt, м
	Координаты, м		Радиус, м	Координаты, м		Радиус, м		
	X	Y	R	X	Y	R		
1	2	3	4	5	6	7	8	9
н1380	-	-	-	421560.60	1257919.93	-	Метод спутниковых геодезических измерений (определений)	0.10
н1410	-	-	-	421559.30	1257928.81	-	Метод спутниковых геодезических измерений (определений)	0.10
н1420	-	-	-	421545.96	1257927.45	-	Метод спутниковых геодезических измерений (определений)	0.10
н1430	-	-	-	421547.30	1257918.63	-	Метод спутниковых геодезических измерений (определений)	0.10
н1380	-	-	-	421560.60	1257919.93	-	Метод спутниковых геодезических измерений (определений)	0.10

**2. Сведения о характеристиках объекта недвижимости с кадастровым номером : 31:12:0601002:85 :**

№ п/п	Наименование характеристики	Значение характеристики
1	2	3
1.	Вид объекта недвижимости	здание
2.	Ранее присвоенный государственный учетный номер (инвентарный) здания, сооружения, объекта незавершенного строительства	-
3.	Кадастровый номер земельного участка (земельных участков), в границах которого (которых) расположены здание, сооружение, объект незавершенного строительства	-
4.	Уникальный учетный номер кадастрового квартала, в границах которого расположены здание, сооружение, объект незавершенного строительства	31:12:0601002

**2. Сведения о характеристиках объекта недвижимости с кадастровым номером : 31:12:0601002:85 :**

<b>№ п/п</b>	<b>Наименование характеристики</b>	<b>Значение характеристики</b>
<b>1</b>	<b>2</b>	<b>3</b>
5.	Адрес здания, сооружения, объекта незавершенного строительства	Российская Федерация, Белгородская область, район Краснояружский, хутор Вязовской, улица Трудовая, дом 61/1
5.1.	Сведения о местоположении здания, сооружения, объекта незавершенного строительства (при отсутствии адреса) в структурированном в соответствии с федеральной информационной адресной системой виде	-
5.2.	Дополнительные сведения о местоположении	-
6.	Иные сведения	-

**3. Пояснения к сведениям об объекте недвижимости с кадастровым номером 31:12:0601002:85 :**

1.	-
----	---

**Описание местоположения зданий, сооружений,  
объектов незавершенного строительства на земельном участке**

**1. Сведения о характерных точках контура объекта недвижимости  
с кадастровым номером : 31:12:0601001:66 :**

Система координат МСК-31, зона 1

Зона № 1

Обозначение характерных точек контура	Содержатся в Едином государственном реестре недвижимости			Определены в ходе выполнения комплексных кадастровых работ			Метод опреде ления коор динат	Формулы, примененные для расчета средней квадратической погрешности определения координат характерных точек (Mt), м, с подставленными в такие формулы значениями и итоговые (вычисленные) значения Mt, м
	Координаты, м		Ради ус, м	Координаты, м		Ради ус, м		
	X	Y	R	X	Y	R		
1	2	3	4	5	6	7	8	9
н1440	-	-	-	421514.55	1257924.48	-	Метод спутниковых геодезических измерений (определений)	0.10
н1450	-	-	-	421514.49	1257932.48	-	Метод спутниковых геодезических измерений (определений)	0.10
н1460	-	-	-	421504.49	1257932.35	-	Метод спутниковых геодезических измерений (определений)	0.10
н1470	-	-	-	421504.55	1257924.34	-	Метод спутниковых геодезических измерений (определений)	0.10
н1440	-	-	-	421514.55	1257924.48	-	Метод спутниковых геодезических измерений (определений)	0.10

**2. Сведения о характеристиках объекта недвижимости  
с кадастровым номером : 31:12:0601001:66 :**

№ п/п	Наименование характеристики	Значение характеристики
1	2	3
1.	Вид объекта недвижимости	здание
2.	Ранее присвоенный государственный учетный номер (инвентарный) здания, сооружения, объекта незавершенного строительства	-
3.	Кадастровый номер земельного участка (земельных участков), в границах которого (которых) расположены здание, сооружение, объект незавершенного строительства	-
4.	Уникальный учетный номер кадастрового квартала, в границах которого расположены здание, сооружение, объект незавершенного строительства	31:12:0601002



**2. Сведения о характеристиках объекта недвижимости с кадастровым номером : 31:12:0601001:66 :**

<b>№ п/п</b>	<b>Наименование характеристики</b>	<b>Значение характеристики</b>
<b>1</b>	<b>2</b>	<b>3</b>
5.	Адрес здания, сооружения, объекта незавершенного строительства	Российская Федерация, Белгородская область, район Краснояружский, хутор Вязовской, улица Трудовая, дом 59
5.1.	Сведения о местоположении здания, сооружения, объекта незавершенного строительства (при отсутствии адреса) в структурированном в соответствии с федеральной информационной адресной системой виде	-
5.2.	Дополнительные сведения о местоположении	-
6.	Иные сведения	-

**3. Пояснения к сведениям об объекте недвижимости с кадастровым номером 31:12:0601001:66 :**

1.	-
----	---

**Описание местоположения зданий, сооружений,  
объектов незавершенного строительства на земельном участке**

**1. Сведения о характерных точках контура объекта недвижимости  
с кадастровым номером : 31:12:0601002:117 :**

Система координат МСК-31, зона 1

Зона № 1

Обозначение характерных точек контура	Содержатся в Едином государственном реестре недвижимости			Определены в ходе выполнения комплексных кадастровых работ			Метод опреде ления коор динат	Формулы, примененные для расчета средней квадратической погрешности определения координат характерных точек (Mt), м, с подставленными в такие формулы значениями и итоговые (вычисленные) значения Mt, м
	Координаты, м		Ради ус, м	Координаты, м		Ради ус, м		
	X	Y	R	X	Y	R		
1	2	3	4	5	6	7	8	9
н1480	-	-	-	421483.74	1257920.86	-	Метод спутниковых геодезических измерений (определений)	0.10
н1490	-	-	-	421482.74	1257930.31	-	Метод спутниковых геодезических измерений (определений)	0.10
н1500	-	-	-	421474.30	1257929.43	-	Метод спутниковых геодезических измерений (определений)	0.10
н1510	-	-	-	421475.30	1257919.97	-	Метод спутниковых геодезических измерений (определений)	0.10
н1480	-	-	-	421483.74	1257920.86	-	Метод спутниковых геодезических измерений (определений)	0.10

**2. Сведения о характеристиках объекта недвижимости  
с кадастровым номером : 31:12:0601002:117 :**

№ п/п	Наименование характеристики	Значение характеристики
1	2	3
1.	Вид объекта недвижимости	здание
2.	Ранее присвоенный государственный учетный номер (инвентарный) здания, сооружения, объекта незавершенного строительства	-
3.	Кадастровый номер земельного участка (земельных участков), в границах которого (которых) расположены здание, сооружение, объект незавершенного строительства	-
4.	Уникальный учетный номер кадастрового квартала, в границах которого расположены здание, сооружение, объект незавершенного строительства	31:12:0601002

**2. Сведения о характеристиках объекта недвижимости с кадастровым номером : 31:12:0601002:117 :**

<b>№ п/п</b>	<b>Наименование характеристики</b>	<b>Значение характеристики</b>
<b>1</b>	<b>2</b>	<b>3</b>
5.	Адрес здания, сооружения, объекта незавершенного строительства	Российская Федерация, Белгородская область, район Краснояружский, хутор Вязовской, улица Трудовая, дом 57
5.1.	Сведения о местоположении здания, сооружения, объекта незавершенного строительства (при отсутствии адреса) в структурированном в соответствии с федеральной информационной адресной системой виде	-
5.2.	Дополнительные сведения о местоположении	-
6.	Иные сведения	-

**3. Пояснения к сведениям об объекте недвижимости с кадастровым номером 31:12:0601002:117 :**

1.	-
----	---

**Описание местоположения зданий, сооружений,  
объектов незавершенного строительства на земельном участке**

**1. Сведения о характерных точках контура объекта недвижимости  
с кадастровым номером : 31:12:0601002:124 :**

Система координат МСК-31, зона 1

Зона № 1

Обозначение характерных точек контура	Содержатся в Едином государственном реестре недвижимости			Определены в ходе выполнения комплексных кадастровых работ			Метод опреде ления коор динат	Формулы, примененные для расчета средней квадратической погрешности определения координат характерных точек (Mt), м, с подставленными в такие формулы значениями и итоговые (вычисленные) значения Mt, м
	Координаты, м		Ради ус, м	Координаты, м		Ради ус, м		
	X	Y	R	X	Y	R		
1	2	3	4	5	6	7	8	9
н1520	-	-	-	421452.28	1257905.41	-	Метод спутниковых геодезических измерений (определений)	0.10
н1530	-	-	-	421450.12	1257917.52	-	Метод спутниковых геодезических измерений (определений)	0.10
н1540	-	-	-	421434.20	1257914.73	-	Метод спутниковых геодезических измерений (определений)	0.10
н1550	-	-	-	421436.36	1257902.62	-	Метод спутниковых геодезических измерений (определений)	0.10
н1520	-	-	-	421452.28	1257905.41	-	Метод спутниковых геодезических измерений (определений)	0.10

**2. Сведения о характеристиках объекта недвижимости  
с кадастровым номером : 31:12:0601002:124 :**

№ п/п	Наименование характеристики	Значение характеристики
1	2	3
1.	Вид объекта недвижимости	здание
2.	Ранее присвоенный государственный учетный номер (инвентарный) здания, сооружения, объекта незавершенного строительства	-
3.	Кадастровый номер земельного участка (земельных участков), в границах которого (которых) расположены здание, сооружение, объект незавершенного строительства	-
4.	Уникальный учетный номер кадастрового квартала, в границах которого расположены здание, сооружение, объект незавершенного строительства	31:12:0601002

**2. Сведения о характеристиках объекта недвижимости с кадастровым номером : 31:12:0601002:124 :**

<b>№ п/п</b>	<b>Наименование характеристики</b>	<b>Значение характеристики</b>
<b>1</b>	<b>2</b>	<b>3</b>
5.	Адрес здания, сооружения, объекта незавершенного строительства	Российская Федерация, Белгородская область, район Краснояружский, хутор Вязовской, дом 55
5.1.	Сведения о местоположении здания, сооружения, объекта незавершенного строительства (при отсутствии адреса) в структурированном в соответствии с федеральной информационной адресной системой виде	-
5.2.	Дополнительные сведения о местоположении	-
6.	Иные сведения	-

**3. Пояснения к сведениям об объекте недвижимости с кадастровым номером 31:12:0601002:124 :**

1.	-
----	---

**Описание местоположения зданий, сооружений,  
объектов незавершенного строительства на земельном участке**

**1. Сведения о характерных точках контура объекта недвижимости  
с кадастровым номером : 31:12:0101001:752 :**

Система координат МСК-31, зона 1

Зона № 1

Обозначение характерных точек контура	Содержатся в Едином государственном реестре недвижимости			Определены в ходе выполнения комплексных кадастровых работ			Метод опреде ления коор динат	Формулы, примененные для расчета средней квадратической погрешности определения координат характерных точек (Mt), м, с подставленными в такие формулы значениями и итоговые (вычисленные) значения Mt, м
	Координаты, м		Ради ус, м	Координаты, м		Ради ус, м		
	X	Y	R	X	Y	R		
1	2	3	4	5	6	7	8	9
н1560	-	-	-	421427.26	1257907.50	-	Метод спутниковых геодезических измерений (определений)	0.10
н1570	-	-	-	421425.59	1257916.23	-	Метод спутниковых геодезических измерений (определений)	0.10
н1580	-	-	-	421414.63	1257914.37	-	Метод спутниковых геодезических измерений (определений)	0.10
н1590	-	-	-	421416.32	1257905.62	-	Метод спутниковых геодезических измерений (определений)	0.10
н1560	-	-	-	421427.26	1257907.50	-	Метод спутниковых геодезических измерений (определений)	0.10

**2. Сведения о характеристиках объекта недвижимости  
с кадастровым номером : 31:12:0101001:752 :**

№ п/п	Наименование характеристики	Значение характеристики
1	2	3
1.	Вид объекта недвижимости	здание
2.	Ранее присвоенный государственный учетный номер (инвентарный) здания, сооружения, объекта незавершенного строительства	-
3.	Кадастровый номер земельного участка (земельных участков), в границах которого (которых) расположены здание, сооружение, объект незавершенного строительства	-
4.	Уникальный учетный номер кадастрового квартала, в границах которого расположены здание, сооружение, объект незавершенного строительства	31:12:0601002

**2. Сведения о характеристиках объекта недвижимости с кадастровым номером : 31:12:0101001:752 :**

<b>№ п/п</b>	<b>Наименование характеристики</b>	<b>Значение характеристики</b>
<b>1</b>	<b>2</b>	<b>3</b>
5.	Адрес здания, сооружения, объекта незавершенного строительства	Российская Федерация, Белгородская область, район Краснояружский, хутор Вязовской, дом 53
5.1.	Сведения о местоположении здания, сооружения, объекта незавершенного строительства (при отсутствии адреса) в структурированном в соответствии с федеральной информационной адресной системой виде	-
5.2.	Дополнительные сведения о местоположении	-
6.	Иные сведения	-

**3. Пояснения к сведениям об объекте недвижимости с кадастровым номером 31:12:0101001:752 :**

1.	-
----	---

**Описание местоположения зданий, сооружений,  
объектов незавершенного строительства на земельном участке**

**1. Сведения о характерных точках контура объекта недвижимости  
с кадастровым номером : 31:12:0601002:101 :**

Система координат МСК-31, зона 1

Зона № 1

Обозначение характерных точек контура	Содержатся в Едином государственном реестре недвижимости			Определены в ходе выполнения комплексных кадастровых работ			Метод опреде ления коор динат	Формулы, примененные для расчета средней квадратической погрешности определения координат характерных точек (Mt), м, с подставленными в такие формулы значениями и итоговые (вычисленные) значения Mt, м
	Координаты, м		Ради ус, м	Координаты, м		Ради ус, м		
	X	Y	R	X	Y	R		
1	2	3	4	5	6	7	8	9
н1600	-	-	-	421222.32	1257867.30	-	Метод спутниковых геодезических измерений (определений)	0.10
н1610	-	-	-	421220.21	1257882.45	-	Метод спутниковых геодезических измерений (определений)	0.10
н1620	-	-	-	421208.71	1257880.35	-	Метод спутниковых геодезических измерений (определений)	0.10
н1630	-	-	-	421209.40	1257875.43	-	Метод спутниковых геодезических измерений (определений)	0.10
н1640	-	-	-	421205.93	1257874.82	-	Метод спутниковых геодезических измерений (определений)	0.10
н1650	-	-	-	421206.13	1257871.96	-	Метод спутниковых геодезических измерений (определений)	0.10
н1660	-	-	-	421208.51	1257872.28	-	Метод спутниковых геодезических измерений (определений)	0.10
н1670	-	-	-	421209.27	1257866.60	-	Метод спутниковых геодезических измерений (определений)	0.10
н1680	-	-	-	421208.88	1257866.54	-	Метод спутниковых геодезических измерений (определений)	0.10



<b>1. Сведения о характерных точках контура объекта недвижимости с кадастровым номером : 31:12:0601002:101 :</b>								
Система координат МСК-31, зона 1							Зона № 1	
Обозначение характерных точек контура	Содержатся в Едином государственном реестре недвижимости			Определены в ходе выполнения комплексных кадастровых работ			Метод определения координат	Формулы, примененные для расчета средней квадратической погрешности определения координат характерных точек (Mt), м, с подставленными в такие формулы значениями и итоговые (вычисленные) значения Mt, м
	Координаты, м		Радиус, м	Координаты, м		Радиус, м		
	X	Y	R	X	Y	R		
1	2	3	4	5	6	7	8	9
н1690	-	-	-	421209.11	1257865.23	-	Метод спутниковых геодезических измерений (определений)	0.10
н1600	-	-	-	421222.32	1257867.30	-	Метод спутниковых геодезических измерений (определений)	0.10
<b>2. Сведения о характеристиках объекта недвижимости с кадастровым номером : 31:12:0601002:101 :</b>								
№ п/п	Наименование характеристики						Значение характеристики	
1	2						3	
1.	Вид объекта недвижимости						здание	
2.	Ранее присвоенный государственный учетный номер (инвентарный) здания, сооружения, объекта незавершенного строительства						-	
3.	Кадастровый номер земельного участка (земельных участков), в границах которого (которых) расположены здание, сооружение, объект незавершенного строительства						-	
4.	Уникальный учетный номер кадастрового квартала, в границах которого расположены здание, сооружение, объект незавершенного строительства						31:12:0601002	
5.	Адрес здания, сооружения, объекта незавершенного строительства						Российская Федерация, Белгородская область, район Краснояружский, хутор Вязовской, улица Трудовая, дом 49	
5.1.	Сведения о местоположении здания, сооружения, объекта незавершенного строительства (при отсутствии адреса) в структурированном в соответствии с федеральной информационной адресной системой виде						-	
5.2.	Дополнительные сведения о местоположении						-	
6.	Иные сведения						-	
<b>3. Пояснения к сведениям об объекте недвижимости с кадастровым номером 31:12:0601002:101 :</b>								
1.	-							

**Описание местоположения зданий, сооружений,  
объектов незавершенного строительства на земельном участке**

**1. Сведения о характерных точках контура объекта недвижимости  
с кадастровым номером : 31:12:0601001:26 :**

Система координат МСК-31, зона 1

Зона № 1

Обозначение характерных точек контура	Содержатся в Едином государственном реестре недвижимости			Определены в ходе выполнения комплексных кадастровых работ			Метод опреде ления коор динат	Формулы, примененные для расчета средней квадратической погрешности определения координат характерных точек (Mt), м, с подставленными в такие формулы значениями и итоговые (вычисленные) значения Mt, м
	Координаты, м		Ради ус, м	Координаты, м		Ради ус, м		
	X	Y	R	X	Y	R		
1	2	3	4	5	6	7	8	9
н1700	-	-	-	421209.06	1257865.22	-	Метод спутниковых геодезических измерений (определений)	0.10
н1680	-	-	-	421208.88	1257866.54	-	Метод спутниковых геодезических измерений (определений)	0.10
н1670	-	-	-	421209.27	1257866.60	-	Метод спутниковых геодезических измерений (определений)	0.10
н1660	-	-	-	421208.51	1257872.28	-	Метод спутниковых геодезических измерений (определений)	0.10
н1650	-	-	-	421206.13	1257871.96	-	Метод спутниковых геодезических измерений (определений)	0.10
н1640	-	-	-	421205.93	1257874.82	-	Метод спутниковых геодезических измерений (определений)	0.10
н1710	-	-	-	421201.82	1257874.11	-	Метод спутниковых геодезических измерений (определений)	0.10
н1720	-	-	-	421202.50	1257869.76	-	Метод спутниковых геодезических измерений (определений)	0.10
н1730	-	-	-	421198.86	1257869.13	-	Метод спутниковых геодезических измерений (определений)	0.10

**1. Сведения о характерных точках контура объекта недвижимости с кадастровым номером : 31:12:0601001:26 :**

Система координат МСК-31, зона 1

Зона № 1

Обозначение характерных точек контура	Содержатся в Едином государственном реестре недвижимости			Определены в ходе выполнения комплексных кадастровых работ			Метод определения координат	Формулы, примененные для расчета средней квадратической погрешности определения координат характерных точек (Mt), м, с подставленными в такие формулы значениями и итоговые (вычисленные) значения Mt, м
	Координаты, м		Радиус, м	Координаты, м		Радиус, м		
	X	Y	R	X	Y	R		
1	2	3	4	5	6	7	8	9
н1740	-	-	-	421199.11	1257867.17	-	Метод спутниковых геодезических измерений (определений)	0.10
н1750	-	-	-	421190.94	1257865.97	-	Метод спутниковых геодезических измерений (определений)	0.10
н1760	-	-	-	421191.67	1257860.55	-	Метод спутниковых геодезических измерений (определений)	0.10
н1770	-	-	-	421206.97	1257862.71	-	Метод спутниковых геодезических измерений (определений)	0.10
н1780	-	-	-	421206.73	1257864.85	-	Метод спутниковых геодезических измерений (определений)	0.10
н1700	-	-	-	421209.06	1257865.22	-	Метод спутниковых геодезических измерений (определений)	0.10

**2. Сведения о характеристиках объекта недвижимости с кадастровым номером : 31:12:0601001:26 :**

№ п/п	Наименование характеристики	Значение характеристики
1	2	3
1.	Вид объекта недвижимости	здание
2.	Ранее присвоенный государственный учетный номер (инвентарный) здания, сооружения, объекта незавершенного строительства	-
3.	Кадастровый номер земельного участка (земельных участков), в границах которого (которых) расположены здание, сооружение, объект незавершенного строительства	-
4.	Уникальный учетный номер кадастрового квартала, в границах которого расположены здание, сооружение, объект незавершенного строительства	31:12:0601002

**2. Сведения о характеристиках объекта недвижимости с кадастровым номером : 31:12:0601001:26 :**

<b>№ п/п</b>	<b>Наименование характеристики</b>	<b>Значение характеристики</b>
<b>1</b>	<b>2</b>	<b>3</b>
5.	Адрес здания, сооружения, объекта незавершенного строительства	Российская Федерация, Белгородская область, район Краснояружский, хутор Вязовской, улица Трудовая, дом 49а
5.1.	Сведения о местоположении здания, сооружения, объекта незавершенного строительства (при отсутствии адреса) в структурированном в соответствии с федеральной информационной адресной системой виде	-
5.2.	Дополнительные сведения о местоположении	-
6.	Иные сведения	-

**3. Пояснения к сведениям об объекте недвижимости с кадастровым номером 31:12:0601001:26 :**

1.	-
----	---

**Описание местоположения зданий, сооружений,  
объектов незавершенного строительства на земельном участке**

**1. Сведения о характерных точках контура объекта недвижимости  
с кадастровым номером : 31:12:0601001:122 :**

Система координат МСК-31, зона 1

Зона № 1

Обозначение характерных точек контура	Содержатся в Едином государственном реестре недвижимости			Определены в ходе выполнения комплексных кадастровых работ			Метод опреде ления коор динат	Формулы, примененные для расчета средней квадратической погрешности определения координат характерных точек (Mt), м, с подставленными в такие формулы значениями и итоговые (вычисленные) значения Mt, м
	Координаты, м		Ради ус, м	Координаты, м		Ради ус, м		
	X	Y	R	X	Y	R		
1	2	3	4	5	6	7	8	9
н1790	-	-	-	421154.56	1257872.16	-	Метод спутниковых геодезических измерений (определений)	0.10
н1800	-	-	-	421154.44	1257880.14	-	Метод спутниковых геодезических измерений (определений)	0.10
н1810	-	-	-	421147.46	1257880.12	-	Метод спутниковых геодезических измерений (определений)	0.10
н1820	-	-	-	421147.56	1257872.09	-	Метод спутниковых геодезических измерений (определений)	0.10
н1790	-	-	-	421154.56	1257872.16	-	Метод спутниковых геодезических измерений (определений)	0.10

**2. Сведения о характеристиках объекта недвижимости  
с кадастровым номером : 31:12:0601001:122 :**

№ п/п	Наименование характеристики	Значение характеристики
1	2	3
1.	Вид объекта недвижимости	здание
2.	Ранее присвоенный государственный учетный номер (инвентарный) здания, сооружения, объекта незавершенного строительства	-
3.	Кадастровый номер земельного участка (земельных участков), в границах которого (которых) расположены здание, сооружение, объект незавершенного строительства	-
4.	Уникальный учетный номер кадастрового квартала, в границах которого расположены здание, сооружение, объект незавершенного строительства	31:12:0601002

**2. Сведения о характеристиках объекта недвижимости с кадастровым номером : 31:12:0601001:122 :**

<b>№ п/п</b>	<b>Наименование характеристики</b>	<b>Значение характеристики</b>
<b>1</b>	<b>2</b>	<b>3</b>
5.	Адрес здания, сооружения, объекта незавершенного строительства	Российская Федерация, Белгородская область, район Краснояружский, хутор Вязовской, дом 47
5.1.	Сведения о местоположении здания, сооружения, объекта незавершенного строительства (при отсутствии адреса) в структурированном в соответствии с федеральной информационной адресной системой виде	-
5.2.	Дополнительные сведения о местоположении	-
6.	Иные сведения	-

**3. Пояснения к сведениям об объекте недвижимости с кадастровым номером 31:12:0601001:122 :**

1.	-
----	---

**Описание местоположения зданий, сооружений,  
объектов незавершенного строительства на земельном участке**

**1. Сведения о характерных точках контура объекта недвижимости  
с кадастровым номером : 31:12:0101001:902 :**

Система координат МСК-31, зона 1

Зона № 1

Обозначение характерных точек контура	Содержатся в Едином государственном реестре недвижимости			Определены в ходе выполнения комплексных кадастровых работ			Метод опреде ления коор динат	Формулы, примененные для расчета средней квадратической погрешности определения координат характерных точек (Mt), м, с подставленными в такие формулы значениями и итоговые (вычисленные) значения Mt, м
	Координаты, м		Ради ус, м	Координаты, м		Ради ус, м		
	X	Y	R	X	Y	R		
1	2	3	4	5	6	7	8	9
н1830	-	-	-	421128.38	1257844.70	-	Метод спутниковых геодезических измерений (определений)	0.10
н1840	-	-	-	421127.31	1257856.35	-	Метод спутниковых геодезических измерений (определений)	0.10
н1850	-	-	-	421115.33	1257855.17	-	Метод спутниковых геодезических измерений (определений)	0.10
н1860	-	-	-	421116.37	1257843.61	-	Метод спутниковых геодезических измерений (определений)	0.10
н1830	-	-	-	421128.38	1257844.70	-	Метод спутниковых геодезических измерений (определений)	0.10

**2. Сведения о характеристиках объекта недвижимости  
с кадастровым номером : 31:12:0101001:902 :**

№ п/п	Наименование характеристики	Значение характеристики
1	2	3
1.	Вид объекта недвижимости	здание
2.	Ранее присвоенный государственный учетный номер (инвентарный) здания, сооружения, объекта незавершенного строительства	-
3.	Кадастровый номер земельного участка (земельных участков), в границах которого (которых) расположены здание, сооружение, объект незавершенного строительства	-
4.	Уникальный учетный номер кадастрового квартала, в границах которого расположены здание, сооружение, объект незавершенного строительства	31:12:0601002

**2. Сведения о характеристиках объекта недвижимости с кадастровым номером : 31:12:0101001:902 :**

<b>№ п/п</b>	<b>Наименование характеристики</b>	<b>Значение характеристики</b>
<b>1</b>	<b>2</b>	<b>3</b>
5.	Адрес здания, сооружения, объекта незавершенного строительства	Российская Федерация, Белгородская область, район Краснояружский, хутор Вязовской, дом 138
5.1.	Сведения о местоположении здания, сооружения, объекта незавершенного строительства (при отсутствии адреса) в структурированном в соответствии с федеральной информационной адресной системой виде	-
5.2.	Дополнительные сведения о местоположении	-
6.	Иные сведения	-

**3. Пояснения к сведениям об объекте недвижимости с кадастровым номером 31:12:0101001:902 :**

1.	-
----	---



**Описание местоположения зданий, сооружений,  
объектов незавершенного строительства на земельном участке**

**1. Сведения о характерных точках контура объекта недвижимости  
с кадастровым номером : 31:12:0601001:97 :**

Система координат МСК-31, зона 1

Зона № 1

Обозначение характерных точек контура	Содержатся в Едином государственном реестре недвижимости			Определены в ходе выполнения комплексных кадастровых работ			Метод опреде ления коор динат	Формулы, примененные для расчета средней квадратической погрешности определения координат характерных точек (Mt), м, с подставленными в такие формулы значениями и итоговые (вычисленные) значения Mt, м
	Координаты, м		Ради ус, м	Координаты, м		Ради ус, м		
	X	Y	R	X	Y	R		
1	2	3	4	5	6	7	8	9
н1870	-	-	-	421062.85	1257845.79	-	Метод спутниковых геодезических измерений (определений)	0.10
н1880	-	-	-	421062.55	1257850.94	-	Метод спутниковых геодезических измерений (определений)	0.10
н1890	-	-	-	421058.35	1257850.76	-	Метод спутниковых геодезических измерений (определений)	0.10
н1900	-	-	-	421058.14	1257854.48	-	Метод спутниковых геодезических измерений (определений)	0.10
н1910	-	-	-	421052.52	1257854.23	-	Метод спутниковых геодезических измерений (определений)	0.10
н1920	-	-	-	421052.40	1257856.42	-	Метод спутниковых геодезических измерений (определений)	0.10
н1930	-	-	-	421049.40	1257856.29	-	Метод спутниковых геодезических измерений (определений)	0.10
н1940	-	-	-	421049.53	1257854.10	-	Метод спутниковых геодезических измерений (определений)	0.10
н1950	-	-	-	421037.06	1257853.53	-	Метод спутниковых геодезических измерений (определений)	0.10

<b>1. Сведения о характерных точках контура объекта недвижимости с кадастровым номером : 31:12:0601001:97 :</b>								
Система координат МСК-31, зона 1							Зона № 1	
Обозначение характерных точек контура	Содержатся в Едином государственном реестре недвижимости			Определены в ходе выполнения комплексных кадастровых работ			Метод определения координат	Формулы, примененные для расчета средней квадратической погрешности определения координат точек (Mt), м, с подставленными в такие формулы значениями и итоговые (вычисленные) значения Mt, м
	Координаты, м		Радиус, м	Координаты, м		Радиус, м		
	X	Y	R	X	Y	R		
1	2	3	4	5	6	7	8	9
н196О	-	-	-	421037.55	1257844.64	-	Метод спутниковых геодезических измерений (определений)	0.10
н187О	-	-	-	421062.85	1257845.79	-	Метод спутниковых геодезических измерений (определений)	0.10
<b>2. Сведения о характеристиках объекта недвижимости с кадастровым номером : 31:12:0601001:97 :</b>								
№ п/п	Наименование характеристики						Значение характеристики	
1	2						3	
1.	Вид объекта недвижимости						здание	
2.	Ранее присвоенный государственный учетный номер (инвентарный) здания, сооружения, объекта незавершенного строительства						-	
3.	Кадастровый номер земельного участка (земельных участков), в границах которого (которых) расположены здание, сооружение, объект незавершенного строительства						-	
4.	Уникальный учетный номер кадастрового квартала, в границах которого расположены здание, сооружение, объект незавершенного строительства						31:12:0601002	
5.	Адрес здания, сооружения, объекта незавершенного строительства						Российская Федерация, Белгородская область, район Краснояружский, хутор Вязовской, дом 41	
5.1.	Сведения о местоположении здания, сооружения, объекта незавершенного строительства (при отсутствии адреса) в структурированном в соответствии с федеральной информационной адресной системой виде						-	
5.2.	Дополнительные сведения о местоположении						-	
6.	Иные сведения						-	
<b>3. Пояснения к сведениям об объекте недвижимости с кадастровым номером 31:12:0601001:97 :</b>								
1.	-							

**Описание местоположения зданий, сооружений,  
объектов незавершенного строительства на земельном участке**

**1. Сведения о характерных точках контура объекта недвижимости  
с кадастровым номером : 31:12:0602001:114 :**

Система координат МСК-31, зона 1

Зона № 1

Обозначение характерных точек контура	Содержатся в Едином государственном реестре недвижимости			Определены в ходе выполнения комплексных кадастровых работ			Метод опреде ления коор динат	Формулы, примененные для расчета средней квадратической погрешности определения координат характерных точек (Mt), м, с подставленными в такие формулы значениями и итоговые (вычисленные) значения Mt, м
	Координаты, м		Ради ус, м	Координаты, м		Ради ус, м		
	X	Y	R	X	Y	R		
1	2	3	4	5	6	7	8	9
н1970	-	-	-	420919.60	1257836.46	-	Метод спутниковых геодезических измерений (определений)	0.10
н1980	-	-	-	420918.31	1257843.22	-	Метод спутниковых геодезических измерений (определений)	0.10
н1990	-	-	-	420921.04	1257843.70	-	Метод спутниковых геодезических измерений (определений)	0.10
н2000	-	-	-	420919.58	1257851.27	-	Метод спутниковых геодезических измерений (определений)	0.10
н2010	-	-	-	420916.86	1257850.78	-	Метод спутниковых геодезических измерений (определений)	0.10
н2020	-	-	-	420915.69	1257856.90	-	Метод спутниковых геодезических измерений (определений)	0.10
н2030	-	-	-	420909.28	1257855.77	-	Метод спутниковых геодезических измерений (определений)	0.10
н2040	-	-	-	420909.52	1257854.62	-	Метод спутниковых геодезических измерений (определений)	0.10
н2050	-	-	-	420900.74	1257853.08	-	Метод спутниковых геодезических измерений (определений)	0.10

**1. Сведения о характерных точках контура объекта недвижимости с кадастровым номером : 31:12:0602001:114 :**

Система координат МСК-31, зона 1

Зона № 1

Обозначение характерных точек контура	Содержатся в Едином государственном реестре недвижимости			Определены в ходе выполнения комплексных кадастровых работ			Метод определения координат	Формулы, примененные для расчета средней квадратической погрешности определения координат характерных точек (Mt), м, с подставленными в такие формулы значениями и итоговые (вычисленные) значения Mt, м
	Координаты, м		Радиус, м	Координаты, м		Радиус, м		
	X	Y	R	X	Y	R		
1	2	3	4	5	6	7	8	9
н2060	-	-	-	420900.52	1257854.23	-	Метод спутниковых геодезических измерений (определений)	0.10
н2070	-	-	-	420894.12	1257853.10	-	Метод спутниковых геодезических измерений (определений)	0.10
н2080	-	-	-	420898.03	1257832.67	-	Метод спутниковых геодезических измерений (определений)	0.10
н2090	-	-	-	420904.43	1257833.80	-	Метод спутниковых геодезических измерений (определений)	0.10
н2100	-	-	-	420903.66	1257838.38	-	Метод спутниковых геодезических измерений (определений)	0.10
н2110	-	-	-	420905.71	1257838.74	-	Метод спутниковых геодезических измерений (определений)	0.10
н2120	-	-	-	420904.63	1257844.13	-	Метод спутниковых геодезических измерений (определений)	0.10
н2130	-	-	-	420911.28	1257845.36	-	Метод спутниковых геодезических измерений (определений)	0.10
н2140	-	-	-	420913.20	1257835.31	-	Метод спутниковых геодезических измерений (определений)	0.10
н1970	-	-	-	420919.60	1257836.46	-	Метод спутниковых геодезических измерений (определений)	0.10

**2. Сведения о характеристиках объекта недвижимости с кадастровым номером : 31:12:0602001:114 :**

<b>№ п/п</b>	<b>Наименование характеристики</b>	<b>Значение характеристики</b>
<b>1</b>	<b>2</b>	<b>3</b>
1.	Вид объекта недвижимости	здание
2.	Ранее присвоенный государственный учетный номер (инвентарный) здания, сооружения, объекта незавершенного строительства	-
3.	Кадастровый номер земельного участка (земельных участков), в границах которого (которых) расположены здание, сооружение, объект незавершенного строительства	-
4.	Уникальный учетный номер кадастрового квартала, в границах которого расположены здание, сооружение, объект незавершенного строительства	31:12:0601002
5.	Адрес здания, сооружения, объекта незавершенного строительства	Российская Федерация, Белгородская область, район Краснояружский, хутор Вязовской, улица Трудовая, дом 35
5.1.	Сведения о местоположении здания, сооружения, объекта незавершенного строительства (при отсутствии адреса) в структурированном в соответствии с федеральной информационной адресной системой виде	-
5.2.	Дополнительные сведения о местоположении	-
6.	Иные сведения	-

**3. Пояснения к сведениям об объекте недвижимости с кадастровым номером 31:12:0602001:114 :**

1.	-

**Описание местоположения зданий, сооружений,  
объектов незавершенного строительства на земельном участке**

**1. Сведения о характерных точках контура объекта недвижимости  
с кадастровым номером : 31:12:0600100:152 :**

Система координат МСК-31, зона 1

Зона № 1

Обозначение характерных точек контура	Содержатся в Едином государственном реестре недвижимости			Определены в ходе выполнения комплексных кадастровых работ			Метод опреде ления коор динат	Формулы, примененные для расчета средней квадратической погрешности определения координат характерных точек (Mt), м, с подставленными в такие формулы значениями и итоговые (вычисленные) значения Mt, м
	Координаты, м		Ради ус, м	Координаты, м		Ради ус, м		
	X	Y	R	X	Y	R		
1	2	3	4	5	6	7	8	9
н2150	-	-	-	420874.36	1257850.39	-	Метод спутниковых геодезических измерений (определений)	0.10
н2160	-	-	-	420873.01	1257857.26	-	Метод спутниковых геодезических измерений (определений)	0.10
н2170	-	-	-	420865.21	1257855.45	-	Метод спутниковых геодезических измерений (определений)	0.10
н2180	-	-	-	420866.56	1257848.56	-	Метод спутниковых геодезических измерений (определений)	0.10
н2150	-	-	-	420874.36	1257850.39	-	Метод спутниковых геодезических измерений (определений)	0.10

**2. Сведения о характеристиках объекта недвижимости  
с кадастровым номером : 31:12:0600100:152 :**

№ п/п	Наименование характеристики	Значение характеристики
1	2	3
1.	Вид объекта недвижимости	здание
2.	Ранее присвоенный государственный учетный номер (инвентарный) здания, сооружения, объекта незавершенного строительства	-
3.	Кадастровый номер земельного участка (земельных участков), в границах которого (которых) расположены здание, сооружение, объект незавершенного строительства	-
4.	Уникальный учетный номер кадастрового квартала, в границах которого расположены здание, сооружение, объект незавершенного строительства	31:12:0601002

**2. Сведения о характеристиках объекта недвижимости с кадастровым номером : 31:12:0600100:152 :**

<b>№ п/п</b>	<b>Наименование характеристики</b>	<b>Значение характеристики</b>
<b>1</b>	<b>2</b>	<b>3</b>
5.	Адрес здания, сооружения, объекта незавершенного строительства	Российская Федерация, Белгородская область, район Краснояружский, хутор Вязовской, улица Трудовая, дом 33
5.1.	Сведения о местоположении здания, сооружения, объекта незавершенного строительства (при отсутствии адреса) в структурированном в соответствии с федеральной информационной адресной системой виде	-
5.2.	Дополнительные сведения о местоположении	-
6.	Иные сведения	-

**3. Пояснения к сведениям об объекте недвижимости с кадастровым номером 31:12:0600100:152 :**

1.	-
----	---

**Описание местоположения зданий, сооружений,  
объектов незавершенного строительства на земельном участке**

**1. Сведения о характерных точках контура объекта недвижимости  
с кадастровым номером : 31:12:0101001:924 :**

Система координат МСК-31, зона 1

Зона № 1

Обозначение характерных точек контура	Содержатся в Едином государственном реестре недвижимости			Определены в ходе выполнения комплексных кадастровых работ			Метод опреде ления коор динат	Формулы, примененные для расчета средней квадратической погрешности определения координат характерных точек (Mt), м, с подставленными в такие формулы значениями и итоговые (вычисленные) значения Mt, м
	Координаты, м		Ради ус, м	Координаты, м		Ради ус, м		
	X	Y	R	X	Y	R		
1	2	3	4	5	6	7	8	9
н2190	-	-	-	421522.06	1257964.34	-	Метод спутниковых геодезических измерений (определений)	0.10
н2200	-	-	-	421515.30	1257963.80	-	Метод спутниковых геодезических измерений (определений)	0.10
н2210	-	-	-	421516.13	1257953.23	-	Метод спутниковых геодезических измерений (определений)	0.10
н2220	-	-	-	421522.91	1257953.77	-	Метод спутниковых геодезических измерений (определений)	0.10
н2190	-	-	-	421522.06	1257964.34	-	Метод спутниковых геодезических измерений (определений)	0.10

**2. Сведения о характеристиках объекта недвижимости  
с кадастровым номером : 31:12:0101001:924 :**

№ п/п	Наименование характеристики	Значение характеристики
1	2	3
1.	Вид объекта недвижимости	здание
2.	Ранее присвоенный государственный учетный номер (инвентарный) здания, сооружения, объекта незавершенного строительства	-
3.	Кадастровый номер земельного участка (земельных участков), в границах которого (которых) расположены здание, сооружение, объект незавершенного строительства	-
4.	Уникальный учетный номер кадастрового квартала, в границах которого расположены здание, сооружение, объект незавершенного строительства	31:12:0601002



**2. Сведения о характеристиках объекта недвижимости с кадастровым номером : 31:12:0101001:924 :**

<b>№ п/п</b>	<b>Наименование характеристики</b>	<b>Значение характеристики</b>
<b>1</b>	<b>2</b>	<b>3</b>
5.	Адрес здания, сооружения, объекта незавершенного строительства	Российская Федерация, Белгородская область, район Краснояружский, хутор Вязовской, улица Трудовая, дом 26
5.1.	Сведения о местоположении здания, сооружения, объекта незавершенного строительства (при отсутствии адреса) в структурированном в соответствии с федеральной информационной адресной системой виде	-
5.2.	Дополнительные сведения о местоположении	-
6.	Иные сведения	-

**3. Пояснения к сведениям об объекте недвижимости с кадастровым номером 31:12:0101001:924 :**

1.	-
----	---

**Описание местоположения зданий, сооружений,  
объектов незавершенного строительства на земельном участке**

**1. Сведения о характерных точках контура объекта недвижимости  
с кадастровым номером : 31:12:0601001:92 :**

Система координат МСК-31, зона 1

Зона № 1

Обозначение характерных точек контура	Содержатся в Едином государственном реестре недвижимости			Определены в ходе выполнения комплексных кадастровых работ			Метод опреде ления коор динат	Формулы, примененные для расчета средней квадратической погрешности определения координат характерных точек (Mt), м, с подставленными в такие формулы значениями и итоговые (вычисленные) значения Mt, м
	Координаты, м		Ради ус, м	Координаты, м		Ради ус, м		
	X	Y	R	X	Y	R		
1	2	3	4	5	6	7	8	9
н2230	-	-	-	421484.62	1257952.86	-	Метод спутниковых геодезических измерений (определений)	0.10
н2240	-	-	-	421483.92	1257958.82	-	Метод спутниковых геодезических измерений (определений)	0.10
н2250	-	-	-	421476.97	1257958.00	-	Метод спутниковых геодезических измерений (определений)	0.10
н2260	-	-	-	421477.66	1257952.04	-	Метод спутниковых геодезических измерений (определений)	0.10
н2230	-	-	-	421484.62	1257952.86	-	Метод спутниковых геодезических измерений (определений)	0.10

**2. Сведения о характеристиках объекта недвижимости  
с кадастровым номером : 31:12:0601001:92 :**

№ п/п	Наименование характеристики	Значение характеристики
1	2	3
1.	Вид объекта недвижимости	здание
2.	Ранее присвоенный государственный учетный номер (инвентарный) здания, сооружения, объекта незавершенного строительства	-
3.	Кадастровый номер земельного участка (земельных участков), в границах которого (которых) расположены здание, сооружение, объект незавершенного строительства	-
4.	Уникальный учетный номер кадастрового квартала, в границах которого расположены здание, сооружение, объект незавершенного строительства	31:12:0601002

**2. Сведения о характеристиках объекта недвижимости с кадастровым номером : 31:12:0601001:92 :**

<b>№ п/п</b>	<b>Наименование характеристики</b>	<b>Значение характеристики</b>
<b>1</b>	<b>2</b>	<b>3</b>
5.	Адрес здания, сооружения, объекта незавершенного строительства	Российская Федерация, Белгородская область, район Краснояружский, хутор Вязовской, улица Трудовая, дом 24
5.1.	Сведения о местоположении здания, сооружения, объекта незавершенного строительства (при отсутствии адреса) в структурированном в соответствии с федеральной информационной адресной системой виде	-
5.2.	Дополнительные сведения о местоположении	-
6.	Иные сведения	-

**3. Пояснения к сведениям об объекте недвижимости с кадастровым номером 31:12:0601001:92 :**

1.	-
----	---

**Описание местоположения зданий, сооружений,  
объектов незавершенного строительства на земельном участке**

**1. Сведения о характерных точках контура объекта недвижимости  
с кадастровым номером : 31:12:0601002:115 :**

Система координат МСК-31, зона 1

Зона № 1

Обозначение характерных точек контура	Содержатся в Едином государственном реестре недвижимости			Определены в ходе выполнения комплексных кадастровых работ			Метод опреде ления коор динат	Формулы, примененные для расчета средней квадратической погрешности определения координат характерных точек (Mt), м, с подставленными в такие формулы значениями и итоговые (вычисленные) значения Mt, м
	Координаты, м		Ради ус, м	Координаты, м		Ради ус, м		
	X	Y	R	X	Y	R		
1	2	3	4	5	6	7	8	9
н2270	-	-	-	421443.25	1257947.00	-	Метод спутниковых геодезических измерений (определений)	0.10
н2280	-	-	-	421440.81	1257955.45	-	Метод спутниковых геодезических измерений (определений)	0.10
н2290	-	-	-	421433.72	1257953.40	-	Метод спутниковых геодезических измерений (определений)	0.10
н2300	-	-	-	421436.15	1257944.94	-	Метод спутниковых геодезических измерений (определений)	0.10
н2270	-	-	-	421443.25	1257947.00	-	Метод спутниковых геодезических измерений (определений)	0.10

**2. Сведения о характеристиках объекта недвижимости  
с кадастровым номером : 31:12:0601002:115 :**

№ п/п	Наименование характеристики	Значение характеристики
1	2	3
1.	Вид объекта недвижимости	здание
2.	Ранее присвоенный государственный учетный номер (инвентарный) здания, сооружения, объекта незавершенного строительства	-
3.	Кадастровый номер земельного участка (земельных участков), в границах которого (которых) расположены здание, сооружение, объект незавершенного строительства	-
4.	Уникальный учетный номер кадастрового квартала, в границах которого расположены здание, сооружение, объект незавершенного строительства	31:12:0601002

**2. Сведения о характеристиках объекта недвижимости с кадастровым номером : 31:12:0601002:115 :**

<b>№ п/п</b>	<b>Наименование характеристики</b>	<b>Значение характеристики</b>
<b>1</b>	<b>2</b>	<b>3</b>
5.	Адрес здания, сооружения, объекта незавершенного строительства	Российская Федерация, Белгородская область, район Краснояружский, хутор Вязовской, улица Трудовая, дом 22
5.1.	Сведения о местоположении здания, сооружения, объекта незавершенного строительства (при отсутствии адреса) в структурированном в соответствии с федеральной информационной адресной системой виде	-
5.2.	Дополнительные сведения о местоположении	-
6.	Иные сведения	-

**3. Пояснения к сведениям об объекте недвижимости с кадастровым номером 31:12:0601002:115 :**

1.	-
----	---

**Описание местоположения зданий, сооружений,  
объектов незавершенного строительства на земельном участке**

**1. Сведения о характерных точках контура объекта недвижимости  
с кадастровым номером : 31:12:0601001:49 :**

Система координат МСК-31, зона 1

Зона № 1

Обозначение характерных точек контура	Содержатся в Едином государственном реестре недвижимости			Определены в ходе выполнения комплексных кадастровых работ			Метод опреде ления коор динат	Формулы, примененные для расчета средней квадратической погрешности определения координат характерных точек (Mt), м, с подставленными в такие формулы значениями и итоговые (вычисленные) значения Mt, м
	Координаты, м		Ради ус, м	Координаты, м		Ради ус, м		
	X	Y	R	X	Y	R		
1	2	3	4	5	6	7	8	9
н2310	-	-	-	421084.58	1257903.99	-	Метод спутниковых геодезических измерений (определений)	0.10
н2320	-	-	-	421084.11	1257912.40	-	Метод спутниковых геодезических измерений (определений)	0.10
н2330	-	-	-	421073.16	1257911.82	-	Метод спутниковых геодезических измерений (определений)	0.10
н2340	-	-	-	421073.44	1257906.53	-	Метод спутниковых геодезических измерений (определений)	0.10
н2350	-	-	-	421075.93	1257906.66	-	Метод спутниковых геодезических измерений (определений)	0.10
н2360	-	-	-	421076.14	1257903.56	-	Метод спутниковых геодезических измерений (определений)	0.10
н2310	-	-	-	421084.58	1257903.99	-	Метод спутниковых геодезических измерений (определений)	0.10

**2. Сведения о характеристиках объекта недвижимости  
с кадастровым номером : 31:12:0601001:49 :**

№ п/п	Наименование характеристики	Значение характеристики
1	2	3
1.	Вид объекта недвижимости	здание

**2. Сведения о характеристиках объекта недвижимости с кадастровым номером : 31:12:0601001:49 :**

<b>№ п/п</b>	<b>Наименование характеристики</b>	<b>Значение характеристики</b>
<b>1</b>	<b>2</b>	<b>3</b>
2.	Ранее присвоенный государственный учетный номер (инвентарный) здания, сооружения, объекта незавершенного строительства	-
3.	Кадастровый номер земельного участка (земельных участков), в границах которого (которых) расположены здание, сооружение, объект незавершенного строительства	-
4.	Уникальный учетный номер кадастрового квартала, в границах которого расположены здание, сооружение, объект незавершенного строительства	31:12:0601002
5.	Адрес здания, сооружения, объекта незавершенного строительства	Российская Федерация, Белгородская область, район Краснояружский, хутор Вязовской, дом 14
5.1.	Сведения о местоположении здания, сооружения, объекта незавершенного строительства (при отсутствии адреса) в структурированном в соответствии с федеральной информационной адресной системой виде	-
5.2.	Дополнительные сведения о местоположении	-
6.	Иные сведения	-

**3. Пояснения к сведениям об объекте недвижимости с кадастровым номером 31:12:0601001:49 :**

1. -

**Описание местоположения зданий, сооружений,  
объектов незавершенного строительства на земельном участке**

**1. Сведения о характерных точках контура объекта недвижимости  
с кадастровым номером : 31:12:0601001:120 :**

Система координат МСК-31, зона 1

Зона № 1

Обозначение характерных точек контура	Содержатся в Едином государственном реестре недвижимости			Определены в ходе выполнения комплексных кадастровых работ			Метод опреде ления коор динат	Формулы, примененные для расчета средней квадратической погрешности определения координат характерных точек (Mt), м, с подставленными в такие формулы значениями и итоговые (вычисленные) значения Mt, м
	Координаты, м		Ради ус, м	Координаты, м		Ради ус, м		
	X	Y	R	X	Y	R		
1	2	3	4	5	6	7	8	9
н2370	-	-	-	420982.92	1257896.96	-	Метод спутниковых геодезических измерений (определений)	0.10
н2380	-	-	-	420981.91	1257903.87	-	Метод спутниковых геодезических измерений (определений)	0.10
н2390	-	-	-	420972.97	1257902.86	-	Метод спутниковых геодезических измерений (определений)	0.10
н2400	-	-	-	420973.97	1257895.92	-	Метод спутниковых геодезических измерений (определений)	0.10
н2370	-	-	-	420982.92	1257896.96	-	Метод спутниковых геодезических измерений (определений)	0.10

**2. Сведения о характеристиках объекта недвижимости  
с кадастровым номером : 31:12:0601001:120 :**

№ п/п	Наименование характеристики	Значение характеристики
1	2	3
1.	Вид объекта недвижимости	здание
2.	Ранее присвоенный государственный учетный номер (инвентарный) здания, сооружения, объекта незавершенного строительства	-
3.	Кадастровый номер земельного участка (земельных участков), в границах которого (которых) расположены здание, сооружение, объект незавершенного строительства	-
4.	Уникальный учетный номер кадастрового квартала, в границах которого расположены здание, сооружение, объект незавершенного строительства	31:12:0601002



**2. Сведения о характеристиках объекта недвижимости с кадастровым номером : 31:12:0601001:120 :**

<b>№ п/п</b>	<b>Наименование характеристики</b>	<b>Значение характеристики</b>
<b>1</b>	<b>2</b>	<b>3</b>
5.	Адрес здания, сооружения, объекта незавершенного строительства	Российская Федерация, Белгородская область, район Краснояружский, хутор Вязовской, улица Трудовая, дом 10
5.1.	Сведения о местоположении здания, сооружения, объекта незавершенного строительства (при отсутствии адреса) в структурированном в соответствии с федеральной информационной адресной системой виде	-
5.2.	Дополнительные сведения о местоположении	-
6.	Иные сведения	-

**3. Пояснения к сведениям об объекте недвижимости с кадастровым номером 31:12:0601001:120 :**

1.	-
----	---

**Описание местоположения зданий, сооружений,  
объектов незавершенного строительства на земельном участке**

**1. Сведения о характерных точках контура объекта недвижимости  
с кадастровым номером : 31:12:0101001:746 :**

Система координат МСК-31, зона 1

Зона № 1

Обозначение характерных точек контура	Содержатся в Едином государственном реестре недвижимости			Определены в ходе выполнения комплексных кадастровых работ			Метод опреде ления коор динат	Формулы, примененные для расчета средней квадратической погрешности определения координат характерных точек (Mt), м, с подставленными в такие формулы значениями и итоговые (вычисленные) значения Mt, м
	Координаты, м		Ради ус, м	Координаты, м		Ради ус, м		
	X	Y	R	X	Y	R		
1	2	3	4	5	6	7	8	9
н2410	-	-	-	420919.71	1257888.69	-	Метод спутниковых геодезических измерений (определений)	0.10
н2420	-	-	-	420918.00	1257899.06	-	Метод спутниковых геодезических измерений (определений)	0.10
н2430	-	-	-	420908.18	1257897.18	-	Метод спутниковых геодезических измерений (определений)	0.10
н2440	-	-	-	420908.92	1257892.80	-	Метод спутниковых геодезических измерений (определений)	0.10
н2450	-	-	-	420906.36	1257892.32	-	Метод спутниковых геодезических измерений (определений)	0.10
н2460	-	-	-	420906.84	1257889.35	-	Метод спутниковых геодезических измерений (определений)	0.10
н2470	-	-	-	420909.39	1257889.84	-	Метод спутниковых геодезических измерений (определений)	0.10
н2480	-	-	-	420909.86	1257886.84	-	Метод спутниковых геодезических измерений (определений)	0.10
н2410	-	-	-	420919.71	1257888.69	-	Метод спутниковых геодезических измерений (определений)	0.10

**2. Сведения о характеристиках объекта недвижимости с кадастровым номером : 31:12:0101001:746 :**

<b>№ п/п</b>	<b>Наименование характеристики</b>	<b>Значение характеристики</b>
<b>1</b>	<b>2</b>	<b>3</b>
1.	Вид объекта недвижимости	здание
2.	Ранее присвоенный государственный учетный номер (инвентарный) здания, сооружения, объекта незавершенного строительства	-
3.	Кадастровый номер земельного участка (земельных участков), в границах которого (которых) расположены здание, сооружение, объект незавершенного строительства	-
4.	Уникальный учетный номер кадастрового квартала, в границах которого расположены здание, сооружение, объект незавершенного строительства	31:12:0601002
5.	Адрес здания, сооружения, объекта незавершенного строительства	Российская Федерация, Белгородская область, район Краснояружский, хутор Вязовской, улица Трудовая, дом 8
5.1.	Сведения о местоположении здания, сооружения, объекта незавершенного строительства (при отсутствии адреса) в структурированном в соответствии с федеральной информационной адресной системой виде	-
5.2.	Дополнительные сведения о местоположении	-
6.	Иные сведения	-

**3. Пояснения к сведениям об объекте недвижимости с кадастровым номером 31:12:0101001:746 :**

1.	-
----	---

**Описание местоположения зданий, сооружений,  
объектов незавершенного строительства на земельном участке**

**1. Сведения о характерных точках контура объекта недвижимости  
с кадастровым номером : 31:12:0601001:89 :**

Система координат МСК-31, зона 1

Зона № 1

Обозначение характерных точек контура	Содержатся в Едином государственном реестре недвижимости			Определены в ходе выполнения комплексных кадастровых работ			Метод опреде ления коор динат	Формулы, примененные для расчета средней квадратической погрешности определения координат характерных точек (Mt), м, с подставленными в такие формулы значениями и итоговые (вычисленные) значения Mt, м
	Координаты, м		Ради ус, м	Координаты, м		Ради ус, м		
	X	Y	R	X	Y	R		
1	2	3	4	5	6	7	8	9
н2490	-	-	-	421135.74	1257781.75	-	Метод спутниковых геодезических измерений (определений)	0.10
н2500	-	-	-	421135.40	1257792.44	-	Метод спутниковых геодезических измерений (определений)	0.10
н2510	-	-	-	421132.70	1257792.34	-	Метод спутниковых геодезических измерений (определений)	0.10
н2520	-	-	-	421132.66	1257793.28	-	Метод спутниковых геодезических измерений (определений)	0.10
н2530	-	-	-	421125.93	1257793.05	-	Метод спутниковых геодезических измерений (определений)	0.10
н2540	-	-	-	421126.30	1257781.38	-	Метод спутниковых геодезических измерений (определений)	0.10
н2490	-	-	-	421135.74	1257781.75	-	Метод спутниковых геодезических измерений (определений)	0.10

**2. Сведения о характеристиках объекта недвижимости  
с кадастровым номером : 31:12:0601001:89 :**

№ п/п	Наименование характеристики	Значение характеристики
1	2	3
1.	Вид объекта недвижимости	здание

**2. Сведения о характеристиках объекта недвижимости с кадастровым номером : 31:12:0601001:89 :**

<b>№ п/п</b>	<b>Наименование характеристики</b>	<b>Значение характеристики</b>
<b>1</b>	<b>2</b>	<b>3</b>
2.	Ранее присвоенный государственный учетный номер (инвентарный) здания, сооружения, объекта незавершенного строительства	-
3.	Кадастровый номер земельного участка (земельных участков), в границах которого (которых) расположены здание, сооружение, объект незавершенного строительства	-
4.	Уникальный учетный номер кадастрового квартала, в границах которого расположены здание, сооружение, объект незавершенного строительства	31:12:0601002
5.	Адрес здания, сооружения, объекта незавершенного строительства	Российская Федерация, Белгородская область, район Краснояружский, хутор Вязовской, улица Молодежная, дом 9/2
5.1.	Сведения о местоположении здания, сооружения, объекта незавершенного строительства (при отсутствии адреса) в структурированном в соответствии с федеральной информационной адресной системой виде	-
5.2.	Дополнительные сведения о местоположении	-
6.	Иные сведения	-

**3. Пояснения к сведениям об объекте недвижимости с кадастровым номером 31:12:0601001:89 :**

1.	-
----	---

**Описание местоположения зданий, сооружений,  
объектов незавершенного строительства на земельном участке**

**1. Сведения о характерных точках контура объекта недвижимости  
с кадастровым номером : 31:12:0601002:108 :**

Система координат МСК-31, зона 1

Зона № 1

Обозначение характерных точек контура	Содержатся в Едином государственном реестре недвижимости			Определены в ходе выполнения комплексных кадастровых работ			Метод опреде ления коор динат	Формулы, примененные для расчета средней квадратической погрешности определения координат характерных точек (Mt), м, с подставленными в такие формулы значениями и итоговые (вычисленные) значения Mt, м
	Координаты, м		Ради ус, м	Координаты, м		Ради ус, м		
	X	Y	R	X	Y	R		
1	2	3	4	5	6	7	8	9
н2540	-	-	-	421126.30	1257781.38	-	Метод спутниковых геодезических измерений (определений)	0.10
н2550	-	-	-	421125.91	1257793.04	-	Метод спутниковых геодезических измерений (определений)	0.10
н2560	-	-	-	421119.28	1257792.82	-	Метод спутниковых геодезических измерений (определений)	0.10
н2570	-	-	-	421119.29	1257792.06	-	Метод спутниковых геодезических измерений (определений)	0.10
н2580	-	-	-	421116.51	1257791.94	-	Метод спутниковых геодезических измерений (определений)	0.10
н2590	-	-	-	421116.71	1257785.65	-	Метод спутниковых геодезических измерений (определений)	0.10
н2600	-	-	-	421114.21	1257785.56	-	Метод спутниковых геодезических измерений (определений)	0.10
н2610	-	-	-	421114.29	1257783.16	-	Метод спутниковых геодезических измерений (определений)	0.10
н2620	-	-	-	421116.78	1257783.24	-	Метод спутниковых геодезических измерений (определений)	0.10

**1. Сведения о характерных точках контура объекта недвижимости с кадастровым номером : 31:12:0601002:108 :**

Система координат МСК-31, зона 1

Зона № 1

Обозначение характерных точек контура	Содержатся в Едином государственном реестре недвижимости			Определены в ходе выполнения комплексных кадастровых работ			Метод определения координат	Формулы, примененные для расчета средней квадратической погрешности определения координат характерных точек (Mt), м, с подставленными в такие формулы значениями и итоговые (вычисленные) значения Mt, м
	Координаты, м		Радиус, м	Координаты, м		Радиус, м		
	X	Y	R	X	Y	R		
<b>1</b>	<b>2</b>	<b>3</b>	<b>4</b>	<b>5</b>	<b>6</b>	<b>7</b>	<b>8</b>	<b>9</b>
н2630	-	-	-	421116.86	1257781.02	-	Метод спутниковых геодезических измерений (определений)	0.10
н2540	-	-	-	421126.30	1257781.38	-	Метод спутниковых геодезических измерений (определений)	0.10

**2. Сведения о характеристиках объекта недвижимости с кадастровым номером : 31:12:0601002:108 :**

№ п/п	Наименование характеристики	Значение характеристики
<b>1</b>	<b>2</b>	<b>3</b>
1.	Вид объекта недвижимости	здание
2.	Ранее присвоенный государственный учетный номер (инвентарный) здания, сооружения, объекта незавершенного строительства	-
3.	Кадастровый номер земельного участка (земельных участков), в границах которого (которых) расположены здание, сооружение, объект незавершенного строительства	-
4.	Уникальный учетный номер кадастрового квартала, в границах которого расположены здание, сооружение, объект незавершенного строительства	31:12:0601002
5.	Адрес здания, сооружения, объекта незавершенного строительства	Российская Федерация, Белгородская область, район Краснояружский, хутор Вязовской, улица Молодежная, дом 9/1
5.1.	Сведения о местоположении здания, сооружения, объекта незавершенного строительства (при отсутствии адреса) в структурированном в соответствии с федеральной информационной адресной системой виде	-
5.2.	Дополнительные сведения о местоположении	-
6.	Иные сведения	-

**3. Пояснения к сведениям об объекте недвижимости с кадастровым номером 31:12:0601002:108 :**

1.	-
----	---

**Описание местоположения зданий, сооружений,  
объектов незавершенного строительства на земельном участке**

**1. Сведения о характерных точках контура объекта недвижимости  
с кадастровым номером : 31:12:0601002:107 :**

Система координат МСК-31, зона 1

Зона № 1

Обозначение характерных точек контура	Содержатся в Едином государственном реестре недвижимости			Определены в ходе выполнения комплексных кадастровых работ			Метод опреде ления коор динат	Формулы, примененные для расчета средней квадратической погрешности определения координат характерных точек (Mt), м, с подставленными в такие формулы значениями и итоговые (вычисленные) значения Mt, м
	Координаты, м		Ради ус, м	Координаты, м		Ради ус, м		
	X	Y	R	X	Y	R		
1	2	3	4	5	6	7	8	9
н950	-	-	-	421061.84	1257783.98	-	Метод спутниковых геодезических измерений (определений)	0.10
н2640	-	-	-	421070.79	1257783.74	-	Метод спутниковых геодезических измерений (определений)	0.10
н2650	-	-	-	421070.90	1257789.59	-	Метод спутниковых геодезических измерений (определений)	0.10
н2660	-	-	-	421073.44	1257789.54	-	Метод спутниковых геодезических измерений (определений)	0.10
н2670	-	-	-	421073.53	1257796.04	-	Метод спутниковых геодезических измерений (определений)	0.10
н2680	-	-	-	421062.02	1257796.21	-	Метод спутниковых геодезических измерений (определений)	0.10
н950	-	-	-	421061.84	1257783.98	-	Метод спутниковых геодезических измерений (определений)	0.10

**2. Сведения о характеристиках объекта недвижимости  
с кадастровым номером : 31:12:0601002:107 :**

№ п/п	Наименование характеристики	Значение характеристики
1	2	3
1.	Вид объекта недвижимости	здание



**2. Сведения о характеристиках объекта недвижимости с кадастровым номером : 31:12:0601002:107 :**

<b>№ п/п</b>	<b>Наименование характеристики</b>	<b>Значение характеристики</b>
<b>1</b>	<b>2</b>	<b>3</b>
2.	Ранее присвоенный государственный учетный номер (инвентарный) здания, сооружения, объекта незавершенного строительства	-
3.	Кадастровый номер земельного участка (земельных участков), в границах которого (которых) расположены здание, сооружение, объект незавершенного строительства	-
4.	Уникальный учетный номер кадастрового квартала, в границах которого расположены здание, сооружение, объект незавершенного строительства	31:12:0601002
5.	Адрес здания, сооружения, объекта незавершенного строительства	Российская Федерация, Белгородская область, район Краснояружский, хутор Вязовской, улица Молодежная, дом 5, квартира 2
5.1.	Сведения о местоположении здания, сооружения, объекта незавершенного строительства (при отсутствии адреса) в структурированном в соответствии с федеральной информационной адресной системой виде	-
5.2.	Дополнительные сведения о местоположении	-
6.	Иные сведения	-

**3. Пояснения к сведениям об объекте недвижимости с кадастровым номером 31:12:0601002:107 :**

1.	-

**Описание местоположения зданий, сооружений,  
объектов незавершенного строительства на земельном участке**

**1. Сведения о характерных точках контура объекта недвижимости  
с кадастровым номером : 31:12:0601002:105 :**

Система координат МСК-31, зона 1

Зона № 1

Обозначение характерных точек контура	Содержатся в Едином государственном реестре недвижимости			Определены в ходе выполнения комплексных кадастровых работ			Метод опреде ления коор динат	Формулы, примененные для расчета средней квадратической погрешности определения координат характерных точек (Mt), м, с подставленными в такие формулы значениями и итоговые (вычисленные) значения Mt, м
	Координаты, м		Ради ус, м	Координаты, м		Ради ус, м		
	X	Y	R	X	Y	R		
1	2	3	4	5	6	7	8	9
н950	-	-	-	421061.84	1257783.98	-	Метод спутниковых геодезических измерений (определений)	0.10
н2690	-	-	-	421062.01	1257796.21	-	Метод спутниковых геодезических измерений (определений)	0.10
н2700	-	-	-	421050.45	1257796.39	-	Метод спутниковых геодезических измерений (определений)	0.10
н2710	-	-	-	421050.32	1257787.59	-	Метод спутниковых геодезических измерений (определений)	0.10
н2720	-	-	-	421052.90	1257787.60	-	Метод спутниковых геодезических измерений (определений)	0.10
н2730	-	-	-	421052.88	1257784.24	-	Метод спутниковых геодезических измерений (определений)	0.10
н950	-	-	-	421061.84	1257783.98	-	Метод спутниковых геодезических измерений (определений)	0.10

**2. Сведения о характеристиках объекта недвижимости  
с кадастровым номером : 31:12:0601002:105 :**

№ п/п	Наименование характеристики	Значение характеристики
1	2	3
1.	Вид объекта недвижимости	здание

**2. Сведения о характеристиках объекта недвижимости с кадастровым номером : 31:12:0601002:105 :**

<b>№ п/п</b>	<b>Наименование характеристики</b>	<b>Значение характеристики</b>
<b>1</b>	<b>2</b>	<b>3</b>
2.	Ранее присвоенный государственный учетный номер (инвентарный) здания, сооружения, объекта незавершенного строительства	-
3.	Кадастровый номер земельного участка (земельных участков), в границах которого (которых) расположены здание, сооружение, объект незавершенного строительства	-
4.	Уникальный учетный номер кадастрового квартала, в границах которого расположены здание, сооружение, объект незавершенного строительства	31:12:0601002
5.	Адрес здания, сооружения, объекта незавершенного строительства	Российская Федерация, Белгородская область, район Краснояружский, хутор Вязовской, улица Молодежная, дом 5, квартира 1
5.1.	Сведения о местоположении здания, сооружения, объекта незавершенного строительства (при отсутствии адреса) в структурированном в соответствии с федеральной информационной адресной системой виде	-
5.2.	Дополнительные сведения о местоположении	-
6.	Иные сведения	-

**3. Пояснения к сведениям об объекте недвижимости с кадастровым номером 31:12:0601002:105 :**

1.	-
----	---

**Описание местоположения зданий, сооружений,  
объектов незавершенного строительства на земельном участке**

**1. Сведения о характерных точках контура объекта недвижимости  
с кадастровым номером : 31:12:0601002:106 :**

Система координат МСК-31, зона 1

Зона № 1

Обозначение характерных точек контура	Содержатся в Едином государственном реестре недвижимости			Определены в ходе выполнения комплексных кадастровых работ			Метод опреде ления коор динат	Формулы, примененные для расчета средней квадратической погрешности определения координат характерных точек (Mt), м, с подставленными в такие формулы значениями и итоговые (вычисленные) значения Mt, м
	Координаты, м		Ради ус, м	Координаты, м		Ради ус, м		
	X	Y	R	X	Y	R		
1	2	3	4	5	6	7	8	9
н1050	-	-	-	421023.26	1257777.67	-	Метод спутниковых геодезических измерений (определений)	0.10
н1040	-	-	-	421022.98	1257787.41	-	Метод спутниковых геодезических измерений (определений)	0.10
н2740	-	-	-	421020.72	1257787.41	-	Метод спутниковых геодезических измерений (определений)	0.10
н2750	-	-	-	421020.70	1257789.13	-	Метод спутниковых геодезических измерений (определений)	0.10
н2760	-	-	-	421018.03	1257789.13	-	Метод спутниковых геодезических измерений (определений)	0.10
н2770	-	-	-	421018.08	1257787.39	-	Метод спутниковых геодезических измерений (определений)	0.10
н2780	-	-	-	421015.18	1257787.37	-	Метод спутниковых геодезических измерений (определений)	0.10
н2790	-	-	-	421015.53	1257777.52	-	Метод спутниковых геодезических измерений (определений)	0.10
н1050	-	-	-	421023.26	1257777.67	-	Метод спутниковых геодезических измерений (определений)	0.10

**2. Сведения о характеристиках объекта недвижимости с кадастровым номером : 31:12:0601002:106 :**

<b>№ п/п</b>	<b>Наименование характеристики</b>	<b>Значение характеристики</b>
<b>1</b>	<b>2</b>	<b>3</b>
1.	Вид объекта недвижимости	здание
2.	Ранее присвоенный государственный учетный номер (инвентарный) здания, сооружения, объекта незавершенного строительства	-
3.	Кадастровый номер земельного участка (земельных участков), в границах которого (которых) расположены здание, сооружение, объект незавершенного строительства	-
4.	Уникальный учетный номер кадастрового квартала, в границах которого расположены здание, сооружение, объект незавершенного строительства	31:12:0601002
5.	Адрес здания, сооружения, объекта незавершенного строительства	Российская Федерация, Белгородская область, район Краснояружский, хутор Вязовской, улица Молодежная, дом 3, квартира 1
5.1.	Сведения о местоположении здания, сооружения, объекта незавершенного строительства (при отсутствии адреса) в структурированном в соответствии с федеральной информационной адресной системой виде	-
5.2.	Дополнительные сведения о местоположении	-
6.	Иные сведения	-

**3. Пояснения к сведениям об объекте недвижимости с кадастровым номером 31:12:0601002:106 :**

1.	-

## Описание местоположения зданий, сооружений, объектов незавершенного строительства на земельном участке

**1. Сведения о характерных точках контура объекта недвижимости  
с кадастровым номером : 31:12:0601002:110 :**

Система координат МСК-31, зона 1

Зона № 1

Обозначение характерных точек контура	Содержатся в Едином государственном реестре недвижимости			Определены в ходе выполнения комплексных кадастровых работ			Метод опреде ления коор динат	Формулы, примененные для расчета средней квадратической погрешности определения координат характерных точек (Mt), м, с подставленными в такие формулы значениями и итоговые (вычисленные) значения Mt, м
	Координаты, м		Ради ус, м	Координаты, м		Ради ус, м		
	X	Y	R	X	Y	R		
1	2	3	4	5	6	7	8	9
н2800	-	-	-	420994.69	1257782.12	-	Метод спутниковых геодезических измерений (определений)	0.10
н2810	-	-	-	421003.46	1257782.30	-	Метод спутниковых геодезических измерений (определений)	0.10
н2820	-	-	-	421003.35	1257786.80	-	Метод спутниковых геодезических измерений (определений)	0.10
н2830	-	-	-	421005.25	1257786.84	-	Метод спутниковых геодезических измерений (определений)	0.10
н2840	-	-	-	421005.17	1257789.88	-	Метод спутниковых геодезических измерений (определений)	0.10
н2850	-	-	-	421003.28	1257789.84	-	Метод спутниковых геодезических измерений (определений)	0.10
н2860	-	-	-	421003.22	1257792.17	-	Метод спутниковых геодезических измерений (определений)	0.10
н1150	-	-	-	420994.43	1257792.01	-	Метод спутниковых геодезических измерений (определений)	0.10
н2800	-	-	-	420994.69	1257782.12	-	Метод спутниковых геодезических измерений (определений)	0.10

**2. Сведения о характеристиках объекта недвижимости с кадастровым номером : 31:12:0601002:110 :**

<b>№ п/п</b>	<b>Наименование характеристики</b>	<b>Значение характеристики</b>
<b>1</b>	<b>2</b>	<b>3</b>
1.	Вид объекта недвижимости	здание
2.	Ранее присвоенный государственный учетный номер (инвентарный) здания, сооружения, объекта незавершенного строительства	-
3.	Кадастровый номер земельного участка (земельных участков), в границах которого (которых) расположены здание, сооружение, объект незавершенного строительства	-
4.	Уникальный учетный номер кадастрового квартала, в границах которого расположены здание, сооружение, объект незавершенного строительства	31:12:0601002
5.	Адрес здания, сооружения, объекта незавершенного строительства	Российская Федерация, Белгородская область, район Краснояружский, хутор Вязовской, улица Молодежная, дом 1, квартира 2
5.1.	Сведения о местоположении здания, сооружения, объекта незавершенного строительства (при отсутствии адреса) в структурированном в соответствии с федеральной информационной адресной системой виде	-
5.2.	Дополнительные сведения о местоположении	-
6.	Иные сведения	-

**3. Пояснения к сведениям об объекте недвижимости с кадастровым номером 31:12:0601002:110 :**

1.	-

**Описание местоположения зданий, сооружений,  
объектов незавершенного строительства на земельном участке**

**1. Сведения о характерных точках контура объекта недвижимости  
с кадастровым номером : 31:12:0601002:109 :**

Система координат МСК-31, зона 1

Зона № 1

Обозначение характерных точек контура	Содержатся в Едином государственном реестре недвижимости			Определены в ходе выполнения комплексных кадастровых работ			Метод опреде ления коор динат	Формулы, примененные для расчета средней квадратической погрешности определения координат характерных точек (Mt), м, с подставленными в такие формулы значениями и итоговые (вычисленные) значения Mt, м
	Координаты, м		Ради ус, м	Координаты, м		Ради ус, м		
	X	Y	R	X	Y	R		
1	2	3	4	5	6	7	8	9
н2870	-	-	-	420994.65	1257782.12	-	Метод спутниковых геодезических измерений (определений)	0.10
н1150	-	-	-	420994.43	1257792.01	-	Метод спутниковых геодезических измерений (определений)	0.10
н2880	-	-	-	420985.59	1257791.83	-	Метод спутниковых геодезических измерений (определений)	0.10
н2890	-	-	-	420985.77	1257781.96	-	Метод спутниковых геодезических измерений (определений)	0.10
н2870	-	-	-	420994.65	1257782.12	-	Метод спутниковых геодезических измерений (определений)	0.10

**2. Сведения о характеристиках объекта недвижимости  
с кадастровым номером : 31:12:0601002:109 :**

№ п/п	Наименование характеристики	Значение характеристики
1	2	3
1.	Вид объекта недвижимости	здание
2.	Ранее присвоенный государственный учетный номер (инвентарный) здания, сооружения, объекта незавершенного строительства	-
3.	Кадастровый номер земельного участка (земельных участков), в границах которого (которых) расположены здание, сооружение, объект незавершенного строительства	-
4.	Уникальный учетный номер кадастрового квартала, в границах которого расположены здание, сооружение, объект незавершенного строительства	31:12:0601002



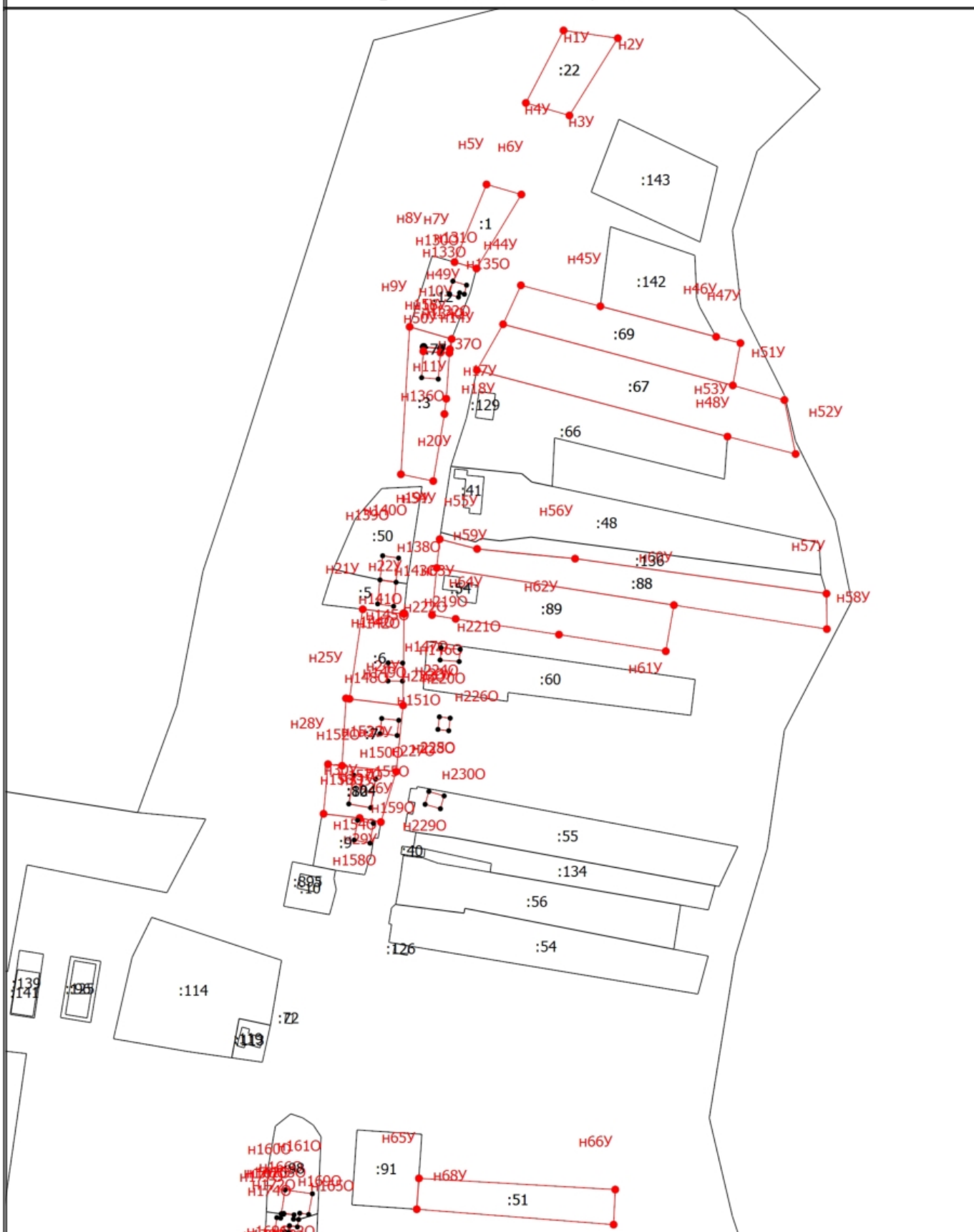
**2. Сведения о характеристиках объекта недвижимости с кадастровым номером : 31:12:0601002:109 :**

<b>№ п/п</b>	<b>Наименование характеристики</b>	<b>Значение характеристики</b>
<b>1</b>	<b>2</b>	<b>3</b>
5.	Адрес здания, сооружения, объекта незавершенного строительства	Российская Федерация, Белгородская область, район Краснояружский, хутор Вязовской
5.1.	Сведения о местоположении здания, сооружения, объекта незавершенного строительства (при отсутствии адреса) в структурированном в соответствии с федеральной информационной адресной системой виде	-
5.2.	Дополнительные сведения о местоположении	-
6.	Иные сведения	-

**3. Пояснения к сведениям об объекте недвижимости с кадастровым номером 31:12:0601002:109 :**


1.	-
----	---

# Схема границ земельных участков



Масштаб 1:3000

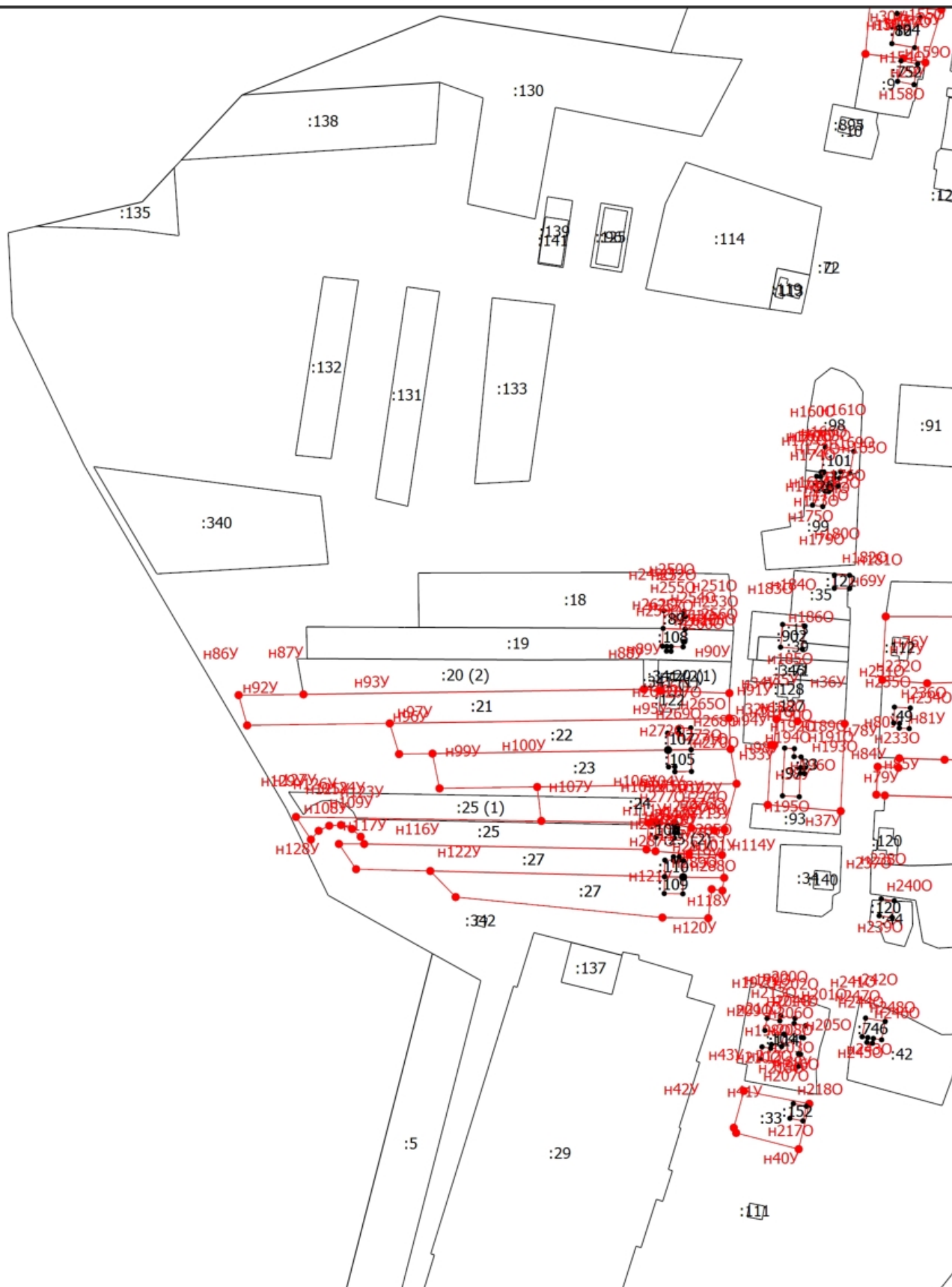
## Условные обозначения

-  - Часть границы, местоположение которой определено при выполнении кадастровых работ

## Схема границ земельных участков

- - Характерная точка границы земельного участка, сведения ЕГРН о которой соответствуют требованиям, установленным в соответствии с частью 13 статьи 22 Федерального закона от 13 июля 2015 г. N 218-ФЗ "О государственной регистрации недвижимости"
- n1У - Обозначение новой характерной точки
- :5 - Кадастровый номер земельного участка
- :22 - Уточняемый земельный участок
- :895 - Кадастровый номер здания
- :119 - Кадастровый номер сооружения
- - Часть границы, сведения ЕГРН о которой позволяют однозначно определить ее положение на местности
- - Часть контура, образованного проекцией существующего в ЕГРН наземного конструктивного элемента здания, сооружения, объекта незавершенного строительства
- - Характерная точка границы земельного участка, сведения о которой отсутствуют в ЕГРН, местоположение которой определено при кадастровых работах (новая характерная точка)
- - Характерная точка контура здания, сооружения, объекта незавершенного строительства
- - Характерная точка границы, сведения о которой позволяют однозначно определить ее положение на местности
- :911 - Уточняемое здание
- - Часть контура, образованного проекцией вновь образованного наземного конструктивного элемента здания, сооружения, объекта незавершенного строительства

# Схема границ земельных участков



Масштаб 1:3000

## Условные обозначения

— - Часть границы, местоположение которой определено при выполнении кадастровых работ

## Схема границ земельных участков

- - Характерная точка границы земельного участка, сведения ЕГРН о которой соответствуют требованиям, установленным в соответствии с частью 13 статьи 22 Федерального закона от 13 июля 2015 г. N 218-ФЗ "О государственной регистрации недвижимости"
- - Характерная точка контура здания, сооружения, объекта незавершенного строительства
- - Характерная точка границы, сведения о которой позволяют однозначно определить ее положение на местности
- n1У - Обозначение новой характерной точки
- :9 - Кадастровый номер земельного участка
- :80 - Уточняемый земельный участок
- :346 - Кадастровый номер здания
- :119 - Кадастровый номер сооружения
- :124 - Уточняемое здание
- :20 (1) - Обозначение контура земельного участка
- :341 (1) - Обозначение контура здания
- - Часть контура, образованного проекцией вновь образованного наземного конструктивного элемента здания, сооружения, объекта незавершенного строительства
- - Часть границы, сведения ЕГРН о которой позволяют однозначно определить ее положение на местности
- - Часть контура, образованного проекцией существующего в ЕГРН наземного конструктивного элемента здания, сооружения, объекта незавершенного строительства
- - Характерная точка границы земельного участка, сведения о которой отсутствуют в ЕГРН, местоположение которой определено при кадастровых работах (новая характерная точка)





## Схема границ земельных участков

- - Характерная точка границы земельного участка, сведения ЕГРН о которой соответствуют требованиям, установленным в соответствии с частью 13 статьи 22 Федерального закона от 13 июля 2015 г. N 218-ФЗ "О государственной регистрации недвижимости"
- - Характерная точка контура здания, сооружения, объекта незавершенного строительства
- - Характерная точка границы, сведения о которой позволяют однозначно определить ее положение на местности
- n1У - Обозначение новой характерной точки
- :13 - Кадастровый номер земельного участка
- :33 - Уточняемый земельный участок
- :346 - Кадастровый номер здания
- :119 - Кадастровый номер сооружения
- :101 - Уточняемое здание
- :20 (1) - Обозначение контура земельного участка
- :341 (1) - Обозначение контура здания
- - Часть контура, образованного проекцией вновь образованного наземного конструктивного элемента здания, сооружения, объекта незавершенного строительства
- - Часть границы, сведения ЕГРН о которой позволяют однозначно определить ее положение на местности
- - Часть контура, образованного проекцией существующего в ЕГРН наземного конструктивного элемента здания, сооружения, объекта незавершенного строительства
- - Характерная точка границы земельного участка, сведения о которой отсутствуют в ЕГРН, местоположение которой определено при кадастровых работах (новая характерная точка)





## Схема границ земельных участков

- - Характерная точка границы земельного участка, сведения ЕГРН о которой соответствуют требованиям, установленным в соответствии с частью 13 статьи 22 Федерального закона от 13 июля 2015 г. N 218-ФЗ "О государственной регистрации недвижимости"
- - Характерная точка контура здания, сооружения, объекта незавершенного строительства
- - Характерная точка границы, сведения о которой позволяют однозначно определить ее положение на местности
- н1У - Обозначение новой характерной точки
- :5 - Кадастровый номер земельного участка
- :22 - Уточняемый земельный участок
- :346 - Кадастровый номер здания
- :119 - Кадастровый номер сооружения
- :911 - Уточняемое здание
- :20 (1) - Обозначение контура земельного участка
- :341 (1) - Обозначение контура здания
- - Часть контура, образованного проекцией вновь образованного наземного конструктивного элемента здания, сооружения, объекта незавершенного строительства
- - Часть границы, сведения ЕГРН о которой позволяют однозначно определить ее положение на местности
- - Часть контура, образованного проекцией существующего в ЕГРН наземного конструктивного элемента здания, сооружения, объекта незавершенного строительства
- - Характерная точка границы земельного участка, сведения о которой отсутствуют в ЕГРН, местоположение которой определено при кадастровых работах (новая характерная точка)

