

## КАРТА-ПЛАН ТЕРРИТОРИИ

### Пояснительная записка

#### 1. Сведения о территории выполнения комплексных кадастровых работ:

*Белгородская область, Краснояружский район, Илек-Пеньковское сельское поселение, с. Илек-Пеньковка, в границах кадастрового квартала 31:12:0803002*

(наименование субъекта Российской Федерации, муниципального образования, населенного пункта, уникальные учетные номера кадастровых кварталов, иные сведения, позволяющие определить местоположение территории, на которой выполняются комплексные кадастровые работы, например, наименование садоводческого или огороднического некоммерческого товарищества, гаражного кооператива, элемента планировочной структуры)

#### 2. Основания выполнения комплексных кадастровых работ:

Наименование, дата и номер документа, на основании которого выполняются комплексные кадастровые работы:

*Муниципальный контракт. № 08265000009240001060012, от 28 февраля 2024 г., выдан Администрация муниципального района «Краснояружский район» Белгородской области».*

3. Дата подготовки карты-плана территории: 23 июля 2024 г.

#### 4. Сведения о заказчике(ах) комплексных кадастровых работ:

В отношении юридического лица, органа местного самоуправления муниципального района, муниципального округа или городского округа либо уполномоченного исполнительного органа государственной власти субъекта Российской Федерации:

полное или сокращенное (в случае, если имеется) наименование: Администрация муниципального образования «Краснояружский район» Белгородской области»

основной государственный регистрационный номер: 1023101179650

идентификационный номер налогоплательщика: 3113003150

В отношении физического лица или представителя физических или юридических лиц:

фамилия, имя, отчество (последнее - при наличии): —

страховой номер индивидуального лицевого счета в системе обязательного пенсионного страхования Российской Федерации (СНИЛС): —

Наименование и реквизиты документа, подтверждающие полномочия представителя заказчика(ов) комплексных кадастровых работ:

—

Адрес электронной почты (для направления уведомления о результатах внесения сведений в Единый государственный реестр недвижимости):

—

#### 5. Сведения об исполнителе комплексных кадастровых работ:

Полное или сокращенное (в случае, если имеется) наименование и адрес юридического лица, с которым заключен государственный или муниципальный контракт либо договор подряда на выполнение комплексных кадастровых работ:

*ООО "Белгородземпроект", адрес: 308000, Белгородская обл, Белгород г, Славы пр-кт, 110 ДОМ*

Фамилия, имя, отчество кадастрового инженера (последнее - при наличии): *Зверев Александр Иванович*

и основной государственный регистрационный номер кадастрового инженера индивидуального предпринимателя (ОГРНИП): *-*

Страховой номер индивидуального лицевого счета в системе обязательного пенсионного страхования Российской Федерации (СНИЛС) кадастрового инженера: *005-240-730-94*

Уникальный реестровый номер кадастрового инженера в реестре саморегулируемой организации кадастровых инженеров и дата внесения сведений о физическом лице в такой реестр: *0159, 18 января 2012 г.*

Полное или (в случае, если имеется) сокращенное наименование саморегулируемой организации кадастровых инженеров, членом которой является кадастровый инженер: *Ассоциация СРО "ОПКД"*

Контактный телефон: *(4722)32-30-04*

Почтовый адрес и адрес электронной почты, по которым осуществляется связь с кадастровым инженером: *Белгородская область Яковлевский район г. Строитель ул. Жукова 7, Belgorodzem@mail.ru*

**6. Перечень документов, использованных при подготовке карты-плана территории:**

| № п/п | Реквизиты документа  |                   |                        |                             |               |
|-------|--|-------------------|------------------------|-----------------------------|---------------|
|       | Вид  | Дата              | Номер                  | Наименование                | Иные сведения |
| 1     | 2  | 3                 | 4                      | 5                           | 6             |
| 1     | Кадастровый план территории, выдан: Филиал публично-правовой компании "Роскадастр" по Белгородской области | 9 февраля 2024 г. | КУВИ-001/2024-42537203 | Кадастровый план территории | —             |

**7. Пояснения к карте-плану территории:**

**Сведения о пунктах геодезической сети и средствах измерений**

**1. Сведения о пунктах геодезической сети:**

| № п/п | Вид геодезической сети | Название пункта геодезической сети и тип знака | Система координат пункта геодезической сети | Координаты пункта, м |   | Дата обследования 3 июня 2024 г. |               |                     |
|-------|------------------------|--|---|----------------------|---|----------------------------------|---------------|---------------------|
|       |                        |  |   |                      |   | Сведения о состоянии             |               |                     |
|       |                        |  |   | Х                    | У | наружного знака пункта           | центра пункта | марки центра пункта |
| 1     | 2                      | 3  | 4   | 5                    | 6 | 7                                | 8             | 9                   |

| 1 | 2   | 3                                 | 4              | 5            | 6            | 7                          | 8          | 9          |
|---|---|-----------------------------------|----------------|--------------|--------------|----------------------------|------------|------------|
| 1 | Государственная геодезическая сеть, Солдатское, 3 кл, пирамида.<br>Государственная геодезическая сеть (ГГС) 3 кл.       | Солдатское, пирамида              | МСК-31, зона 1 | 410 554,69   | 1 274 039,29 | Не обнаружен (отсутствует) | сохранился | сохранился |
| 2 | Государственная геодезическая сеть, Селезневка, 3 кл, пирамида.<br>Государственная геодезическая сеть (ГГС) 3 кл.       | Селезневка, пирамида              |                | 430 328,25   | 1 269 902,08 |                            |            |            |
| 3 | Государственная геодезическая сеть, Святославка (Новоселовка), 2 кл..<br>Государственная геодезическая сеть (ГГС) 2 кл. | Святославка (Новоселовка), сигнал |                | 4 250 060,04 | 1 262 553,56 |                            |            |            |

**2. Сведения об использованных средствах измерений:**

| № п/п | Наименование и обозначение типа средства измерений - прибора (инструмента, аппаратуры) | Заводской или серийный номер средства измерений | Реквизиты свидетельства о поверке прибора (инструмента, аппаратуры) и (или) срок действия поверки   |
|-------|--|---|---|
| 1     | 2  | 3   | 4   |
| 1     | Аппаратура геодезическая спутниковая EFT M3 PLUS (заводской номер WF13826780)          | WF13826780                                      | Свидетельство о поверке №С-ГСХ/06-10-2023/284934377 от 06.10.2023 г. действительно до 05.10.2024 г. |

**Сведения об уточняемых земельных участках**

**1. Сведения о характерных точках границ уточняемого земельного участка с кадастровым номером \_\_\_\_\_ :**  
 Система координат \_\_\_\_\_ Зона № \_\_\_\_\_

| Обозначение характерных точек границ | Координаты, м  |   |  |   | Метод определения координат | Формулы, примененные для расчета средней квадратической погрешности определения координат характерных точек границ (Mt), с подставленными в такие формулы значениями и итоговые (вычисленные) значения Mt, м | Описание закрепления точки |
|--------------------------------------|--|---|--|---|-----------------------------|--|----------------------------|
|                                      | содержатся в Едином государственном реестре недвижимости |   | определены в результате выполнения комплексных кадастровых работ |   |                             |  |                            |
|                                      | X  | Y | X  | Y |                             |  |                            |
| 1                                    | 2  | 3 | 4  | 5 | 6                           | 7  | 8                          |

**2. Сведения о частях границ уточняемого земельного участка с кадастровым номером \_\_\_\_\_ :**

| Обозначение части границ |       | Горизонтальное проложение (S), м | Описание прохождения части границ | Сведения о согласовании местоположения границ (согласовано/спорное) |
|--------------------------|-------|----------------------------------|-----------------------------------|---|
| от т.                    | до т. |                                  |                                   |   |
| 1                        | 2     | 3                                | 4                                 | 5   |

**3. Сведения о характеристиках уточняемого земельного участка с кадастровым номером \_\_\_\_\_ 31:12:0803002:101 \_\_\_\_\_ :**

| № п/п | Наименование характеристики земельного участка   | Значение характеристики   |
|-------|--|---|
| 1     | 2  | 3   |
| 1.    | Адрес земельного участка   | —   |
| 1.1.  | Сведения о местоположении земельного участка (при отсутствии адреса) в структурированном в соответствии с федеральной информационной адресной системой виде      |   |
| 1.2.  | Дополнительные сведения о местоположении земельного участка  | Местоположение установлено относительно ориентира, расположенного в границах участка. Почтовый адрес ориентира: обл. Белгородская, р-н Краснояружский, с. Илек-Пеньковка. |
| 2.    | Площадь земельного участка ± величина погрешности определения (вычисления) площади ( $P \pm \Delta P$ ), м <sup>2</sup>  | 0 ± 0,00  |
| 3.    | Формула, примененная для вычисления предельной погрешности определения площади земельного участка, с подставленными значениями и итоговые (вычисленные) значения | $3,5 * 0,10 * \sqrt{(0,00)} = 0$  |
| 4.    | Площадь земельного участка согласно сведениям Единого государственного реестра недвижимости (Ркад), м <sup>2</sup>   | 1 500,00  |
| 5.    | Оценка расхождения Р и Ркад ( $P - P_{кад}$ ), м <sup>2</sup>  | 1 500   |

| 1    | 2  | 3  |
|------|--|--|
| 6.   | Предельный минимальный и максимальный размеры земельного участка (Рмин и Рмакс), м <sup>2</sup>  | —<br>—                                   |
| 7.   | Вид (виды) разрешенного использования  | Для ведения личного подсобного хозяйства |
| 7.1. | Дополнительные сведения об использовании земельного участка  | —  |
| 8.   | Кадастровый или иной государственный учетный номер (инвентарный) здания, сооружения, объекта незавершенного строительства, расположенного на земельном участке | —  |
| 9.   | Сведения о земельных участках (землях общего пользования, территории общего пользования), посредством которых обеспечивается доступ                            | —  |
| 10.  | Иные сведения  | —  |

**4. Пояснения к сведениям об уточняемом земельном участке с кадастровым номером** 31:12:0803002:101 :

1. —

**1. Сведения о характерных точках границ уточняемого земельного участка с кадастровым номером** \_\_\_\_\_ :

Система координат \_\_\_\_\_ Зона № \_\_\_\_\_

| Обозначение характерных точек границ | Координаты, м  |   |  |   | Метод определения координат | Формулы, примененные для расчета средней квадратической погрешности определения координат характерных точек границ (Mt), с подставленными в такие формулы значениями и итоговые (вычисленные) значения Mt, м | Описание закрепления точки |
|--------------------------------------|--|---|--|---|-----------------------------|--|----------------------------|
|                                      | содержатся в Едином государственном реестре недвижимости |   | определены в результате выполнения комплексных кадастровых работ |   |                             |  |                            |
|                                      | X  | Y | X  | Y |                             |  |                            |
| 1                                    | 2  | 3 | 4  | 5 | 6                           | 7  | 8                          |

**2. Сведения о частях границ уточняемого земельного участка с кадастровым номером** \_\_\_\_\_ :

| Обозначение части границ |       | Горизонтальное проложение (S), м | Описание прохождения части границ | Сведения о согласовании местоположения границ (согласовано/спорное) |
|--------------------------|-------|----------------------------------|-----------------------------------|---|
| от т.                    | до т. |                                  |                                   |   |
| 1                        | 2     | 3                                | 4                                 | 5   |

**3. Сведения о характеристиках уточняемого земельного участка с кадастровым номером** 31:12:0803002:12 :

| № п/п | Наименование характеристики земельного участка | Значение характеристики |
|-------|--|-------------------------|
| 1     | 2  | 3                       |

| 1   | 2  | 3  |
|---|--|--|
| 1.  | Адрес земельного участка   | —  |
| 1.1.  | Сведения о местоположении земельного участка (при отсутствии адреса) в структурированном в соответствии с федеральной информационной адресной системой виде      |  |
| 1.2.  | Дополнительные сведения о местоположении земельного участка  | Белгородская область, р-н Краснояружский, с. Илек-Пеньковка, ул. Краек |
| 2.  | Площадь земельного участка ± величина погрешности определения (вычисления) площади ( $P \pm \Delta P$ ), м <sup>2</sup>  | $0 \pm 0,00$   |
| 3.  | Формула, примененная для вычисления предельной погрешности определения площади земельного участка, с подставленными значениями и итоговые (вычисленные) значения | $3,5*0,10*\sqrt{(0,00)} = 0$   |
| 4.  | Площадь земельного участка согласно сведениям Единого государственного реестра недвижимости (Ркад), м <sup>2</sup>   | 3 800,00   |
| 5.  | Оценка расхождения Р и Ркад ( $P - P_{кад}$ ), м <sup>2</sup>  | 3 800  |
| 6.  | Предельный минимальный и максимальный размеры земельного участка (Рмин и Рмакс), м <sup>2</sup>  | —<br>—   |
| 7.  | Вид (виды) разрешенного использования  | Для ведения личного подсобного хозяйства                               |
| 7.1.  | Дополнительные сведения об использовании земельного участка  | —  |
| 8.  | Кадастровый или иной государственный учетный номер (инвентарный) здания, сооружения, объекта незавершенного строительства, расположенного на земельном участке   | 31:12:0803001:361  |
| 9.  | Сведения о земельных участках (землях общего пользования, территории общего пользования), посредством которых обеспечивается доступ                              | —  |
| 10.   | Иные сведения  | —  |
| <b>4. Пояснения к сведениям об уточняемом земельном участке с кадастровым номером</b> |  | <b>31:12:0803002:12</b> :  |
| 1.  |  | —  |

**1. Сведения о характерных точках границ уточняемого земельного участка с кадастровым номером \_\_\_\_\_:**  
 Система координат \_\_\_\_\_ Зона № \_\_\_\_\_

| Обозначение характерных точек границ | Координаты, м  |   |  |   | Метод определения координат | Формулы, примененные для расчета средней квадратической погрешности определения координат характерных точек границ (Mt), с подставленными в такие формулы значениями и итоговые (вычисленные) значения Mt, м | Описание закрепления точки |
|--------------------------------------|--|---|--|---|-----------------------------|--|----------------------------|
|                                      | содержатся в Едином государственном реестре недвижимости |   | определены в результате выполнения комплексных кадастровых работ |   |                             |  |                            |
|                                      | X  | Y | X  | Y |                             |  |                            |
| 1                                    | 2  | 3 | 4  | 5 | 6                           | 7  | 8                          |

**2. Сведения о частях границ уточняемого земельного участка с кадастровым номером \_\_\_\_\_:**

| Обозначение части границ |       | Горизонтальное проложение (S), м | Описание прохождения части границ | Сведения о согласовании местоположения границ (согласовано/спорное) |
|--------------------------|-------|----------------------------------|-----------------------------------|---|
| от т.                    | до т. |                                  |                                   |   |
| 1                        | 2     | 3                                | 4                                 | 5   |

**3. Сведения о характеристиках уточняемого земельного участка с кадастровым номером \_\_\_\_\_ 31:12:0803002:17 \_\_\_\_\_:**

| № п/п | Наименование характеристики земельного участка   | Значение характеристики   |
|-------|--|---|
| 1     | 2  | 3   |
| 1.    | Адрес земельного участка   | —   |
| 1.1.  | Сведения о местоположении земельного участка (при отсутствии адреса) в структурированном в соответствии с федеральной информационной адресной системой виде      |   |
| 1.2.  | Дополнительные сведения о местоположении земельного участка  | Белгородская область, р-н Краснояружский, с. Илек-Пеньковка, ул. Краек, д. 14 |
| 2.    | Площадь земельного участка ± величина погрешности определения (вычисления) площади ( $P \pm \Delta P$ ), м <sup>2</sup>  | 0 ± 0,00  |
| 3.    | Формула, примененная для вычисления предельной погрешности определения площади земельного участка, с подставленными значениями и итоговые (вычисленные) значения | $3,5 * 0,10 * \sqrt{(0,00)} = 0$  |
| 4.    | Площадь земельного участка согласно сведениям Единого государственного реестра недвижимости (P <sub>кад</sub> ), м <sup>2</sup>                                  | 4 500,00  |
| 5.    | Оценка расхождения P и P <sub>кад</sub> (P - P <sub>кад</sub> ), м <sup>2</sup>  | 4 500   |
| 6.    | Предельный минимальный и максимальный размеры земельного участка (P <sub>мин</sub> и P <sub>макс</sub> ), м <sup>2</sup>   | —<br>—  |

| 1    | 2  | 3  |
|------|--|--|
| 7.   | Вид (виды) разрешенного использования  | Для ведения личного подсобного хозяйства |
| 7.1. | Дополнительные сведения об использовании земельного участка  | —  |
| 8.   | Кадастровый или иной государственный учетный номер (инвентарный) здания, сооружения, объекта незавершенного строительства, расположенного на земельном участке | 31:12:0803001:273                        |
| 9.   | Сведения о земельных участках (землях общего пользования, территории общего пользования), посредством которых обеспечивается доступ                            | —  |
| 10.  | Иные сведения  | —  |

**4. Пояснения к сведениям об уточняемом земельном участке с кадастровым номером 31:12:0803002:17 :**

|    |   |
|----|---|
| 1. | — |
|----|---|

**1. Сведения о характерных точках границ уточняемого земельного участка с кадастровым номером \_\_\_\_\_ :**

Система координат \_\_\_\_\_ Зона № \_\_\_\_\_

| Обозначение характерных точек границ | Координаты, м  |   |  |   | Метод определения координат | Формулы, примененные для расчета средней квадратической погрешности определения координат характерных точек границ (Mt), с подставленными в такие формулы значениями и итоговые (вычисленные) значения Mt, м | Описание закрепления точки |
|--------------------------------------|--|---|--|---|-----------------------------|--|----------------------------|
|                                      | содержатся в Едином государственном реестре недвижимости |   | определены в результате выполнения комплексных кадастровых работ |   |                             |  |                            |
|                                      | X  | Y | X  | Y |                             |  |                            |
| 1                                    | 2  | 3 | 4  | 5 | 6                           | 7  | 8                          |
|                                      |  |   |  |   |                             |  |                            |

**2. Сведения о частях границ уточняемого земельного участка с кадастровым номером \_\_\_\_\_ :**

| Обозначение части границ |       | Горизонтальное проложение (S), м | Описание прохождения части границ | Сведения о согласовании местоположения границ (согласовано/спорное) |
|--------------------------|-------|----------------------------------|-----------------------------------|---|
| от т.                    | до т. |                                  |                                   |   |
| 1                        | 2     | 3                                | 4                                 | 5   |
|                          |       |                                  |                                   |   |

**3. Сведения о характеристиках уточняемого земельного участка с кадастровым номером 31:12:0803002:18 :**

| № п/п | Наименование характеристики земельного участка | Значение характеристики |
|-------|--|-------------------------|
| 1     | 2  | 3                       |
|       |  |                         |



| 1   | 2  | 3   |
|---|--|---|
| 1.  | Адрес земельного участка   | —   |
| 1.1.  | Сведения о местоположении земельного участка (при отсутствии адреса) в структурированном в соответствии с федеральной информационной адресной системой виде      |   |
| 1.2.  | Дополнительные сведения о местоположении земельного участка  | Белгородская область, р-н Краснояружский, с. Илек-Пеньковка, ул. Краек, д. 15 |
| 2.  | Площадь земельного участка ± величина погрешности определения (вычисления) площади ( $P \pm \Delta P$ ), м <sup>2</sup>  | 0 ± 0,00  |
| 3.  | Формула, примененная для вычисления предельной погрешности определения площади земельного участка, с подставленными значениями и итоговые (вычисленные) значения | $3,5*0,10*\sqrt{(0,00)} = 0$  |
| 4.  | Площадь земельного участка согласно сведениям Единого государственного реестра недвижимости (Ркад), м <sup>2</sup>   | 3 500,00  |
| 5.  | Оценка расхождения Р и Ркад ( $P - P_{кад}$ ), м <sup>2</sup>  | 3 500   |
| 6.  | Предельный минимальный и максимальный размеры земельного участка (Рмин и Рмакс), м <sup>2</sup>  | —<br>—  |
| 7.  | Вид (виды) разрешенного использования  | Для ведения личного подсобного хозяйства                                      |
| 7.1.  | Дополнительные сведения об использовании земельного участка  | —   |
| 8.  | Кадастровый или иной государственный учетный номер (инвентарный) здания, сооружения, объекта незавершенного строительства, расположенного на земельном участке   | 31:12:0803001:446   |
| 9.  | Сведения о земельных участках (землях общего пользования, территории общего пользования), посредством которых обеспечивается доступ                              | —   |
| 10.   | Иные сведения  | —   |
| <b>4. Пояснения к сведениям об уточняемом земельном участке с кадастровым номером</b> |  | <b>31:12:0803002:18</b> :   |
| 1.  |  | —   |

**1. Сведения о характерных точках границ уточняемого земельного участка с кадастровым номером \_\_\_\_\_:**  
 Система координат \_\_\_\_\_ Зона № \_\_\_\_\_

| Обозначение характерных точек границ | Координаты, м  |   |  |   | Метод определения координат | Формулы, примененные для расчета средней квадратической погрешности определения координат характерных точек границ (Mt), с подставленными в такие формулы значениями и итоговые (вычисленные) значения Mt, м | Описание закрепления точки |
|--------------------------------------|--|---|--|---|-----------------------------|--|----------------------------|
|                                      | содержатся в Едином государственном реестре недвижимости |   | определены в результате выполнения комплексных кадастровых работ |   |                             |  |                            |
|                                      | X  | Y | X  | Y |                             |  |                            |
| 1                                    | 2  | 3 | 4  | 5 | 6                           | 7  | 8                          |

**2. Сведения о частях границ уточняемого земельного участка с кадастровым номером \_\_\_\_\_:**

| Обозначение части границ |       | Горизонтальное проложение (S), м | Описание прохождения части границ | Сведения о согласовании местоположения границ (согласовано/спорное) |
|--------------------------|-------|----------------------------------|-----------------------------------|---|
| от т.                    | до т. |                                  |                                   |   |
| 1                        | 2     | 3                                | 4                                 | 5   |

**3. Сведения о характеристиках уточняемого земельного участка с кадастровым номером \_\_\_\_\_ 31:12:0803002:24 \_\_\_\_\_:**

| № п/п | Наименование характеристики земельного участка   | Значение характеристики  |
|-------|--|--|
| 1     | 2  | 3  |
| 1.    | Адрес земельного участка   | —  |
| 1.1.  | Сведения о местоположении земельного участка (при отсутствии адреса) в структурированном в соответствии с федеральной информационной адресной системой виде      |  |
| 1.2.  | Дополнительные сведения о местоположении земельного участка  | Местоположение установлено относительно ориентира, расположенного в границах участка. Почтовый адрес ориентира: обл. Белгородская, р-н Краснояружский, с/о Илек-Пеньковский, с. Илек-Пеньковка, ул. Краек, дом 21. |
| 2.    | Площадь земельного участка ± величина погрешности определения (вычисления) площади ( $P \pm \Delta P$ ), м <sup>2</sup>  | 0 ± 0,00   |
| 3.    | Формула, примененная для вычисления предельной погрешности определения площади земельного участка, с подставленными значениями и итоговые (вычисленные) значения | $3,5 * 0,10 * \sqrt{0,00} = 0$   |
| 4.    | Площадь земельного участка согласно сведениям Единого государственного реестра недвижимости (P <sub>кад</sub> ), м <sup>2</sup>                                  | 4 752,00   |
| 5.    | Оценка расхождения P и P <sub>кад</sub> (P - P <sub>кад</sub> ), м <sup>2</sup>  | 4 752  |

|      |  |  |
|------|--|--|
| 1    | 2  | 3  |
| 6.   | Пределный минимальный и максимальный размеры земельного участка (Рмин и Рмакс), м <sup>2</sup>   | —<br>—   |
| 7.   | Вид (виды) разрешенного использования  | Для ведения личного подсобного хозяйства   |
| 7.1. | Дополнительные сведения об использовании земельного участка  | —  |
| 8.   | Кадастровый или иной государственный учетный номер (инвентарный) здания, сооружения, объекта незавершенного строительства, расположенного на земельном участке | 31:12:0803002:145  |
| 9.   | Сведения о земельных участках (землях общего пользования, территории общего пользования), посредством которых обеспечивается доступ                            | —  |
| 10.  | Иные сведения  | Ипотека в силу закона. Обременение возникает на основании: Договор купли-продажи. № б/н. |

**4. Пояснения к сведениям об уточняемом земельном участке с кадастровым номером 31:12:0803002:24 :**

|    |   |
|----|---|
| 1. | — |
|----|---|

**1. Сведения о характерных точках границ уточняемого земельного участка с кадастровым номером \_\_\_\_\_ :  
Система координат \_\_\_\_\_ Зона № \_\_\_\_\_**

| Обозначение характерных точек границ | Координаты, м  |   |  |   | Метод определения координат | Формулы, примененные для расчета средней квадратической погрешности определения координат характерных точек границ (Mt), с подставленными в такие формулы значениями и итоговые (вычисленные) значения Mt, м | Описание закрепления точки |
|--------------------------------------|--|---|--|---|-----------------------------|--|----------------------------|
|                                      | содержатся в Едином государственном реестре недвижимости |   | определены в результате выполнения комплексных кадастровых работ |   |                             |  |                            |
|                                      | X  | Y | X  | Y |                             |  |                            |
| 1                                    | 2  | 3 | 4  | 5 | 6                           | 7  | 8                          |
|                                      |  |   |  |   |                             |  |                            |

**2. Сведения о частях границ уточняемого земельного участка с кадастровым номером \_\_\_\_\_ :**

| Обозначение части границ |       | Горизонтальное проложение (S), м | Описание прохождения части границ | Сведения о согласовании местоположения границ (согласовано/спорное) |
|--------------------------|-------|----------------------------------|-----------------------------------|---|
| от т.                    | до т. |                                  |                                   |   |
| 1                        | 2     | 3                                | 4                                 | 5   |
|                          |       |                                  |                                   |   |

**3. Сведения о характеристиках уточняемого земельного участка с кадастровым номером 31:12:0803002:42 :**

| № п/п | Наименование характеристики земельного участка | Значение характеристики |
|-------|--|-------------------------|
| 1     | 2  | 3                       |
|       |  |                         |

| 1   | 2  | 3  |
|---|--|--|
| 1.  | Адрес земельного участка   | —  |
| 1.1.  | Сведения о местоположении земельного участка (при отсутствии адреса) в структурированном в соответствии с федеральной информационной адресной системой виде      |  |
| 1.2.  | Дополнительные сведения о местоположении земельного участка  | Белгородская область, р-н Краснояружский, с. Илек-Пеньковка, ул. Краек, 39 |
| 2.  | Площадь земельного участка ± величина погрешности определения (вычисления) площади ( $P \pm \Delta P$ ), м <sup>2</sup>  | 0 ± 0,00   |
| 3.  | Формула, примененная для вычисления предельной погрешности определения площади земельного участка, с подставленными значениями и итоговые (вычисленные) значения | $3,5*0,10*\sqrt{(0,00)} = 0$   |
| 4.  | Площадь земельного участка согласно сведениям Единого государственного реестра недвижимости (Ркад), м <sup>2</sup>   | 1 496,00   |
| 5.  | Оценка расхождения Р и Ркад ( $P - P_{кад}$ ), м <sup>2</sup>  | 1 496  |
| 6.  | Предельный минимальный и максимальный размеры земельного участка (Рмин и Рмакс), м <sup>2</sup>  | —<br>—   |
| 7.  | Вид (виды) разрешенного использования  | Для ведения личного подсобного хозяйства                                   |
| 7.1.  | Дополнительные сведения об использовании земельного участка  | —  |
| 8.  | Кадастровый или иной государственный учетный номер (инвентарный) здания, сооружения, объекта незавершенного строительства, расположенного на земельном участке   | 31:12:0803001:592  |
| 9.  | Сведения о земельных участках (землях общего пользования, территории общего пользования), посредством которых обеспечивается доступ                              | —  |
| 10.   | Иные сведения  | —  |
| <b>4. Пояснения к сведениям об уточняемом земельном участке с кадастровым номером</b> |  | <b>31:12:0803002:42</b> :  |
| 1.  |  | —  |

**1. Сведения о характерных точках границ уточняемого земельного участка с кадастровым номером \_\_\_\_\_ :**  
 Система координат \_\_\_\_\_ Зона № \_\_\_\_\_

| Обозначение характерных точек границ | Координаты, м  |   |  |   | Метод определения координат | Формулы, примененные для расчета средней квадратической погрешности определения координат характерных точек границ (Mt), с подставленными в такие формулы значениями и итоговые (вычисленные) значения Mt, м | Описание закрепления точки |
|--------------------------------------|--|---|--|---|-----------------------------|--|----------------------------|
|                                      | содержатся в Едином государственном реестре недвижимости |   | определены в результате выполнения комплексных кадастровых работ |   |                             |  |                            |
|                                      | X  | Y | X  | Y |                             |  |                            |
| 1                                    | 2  | 3 | 4  | 5 | 6                           | 7  | 8                          |

**2. Сведения о частях границ уточняемого земельного участка с кадастровым номером \_\_\_\_\_ :**

| Обозначение части границ |       | Горизонтальное проложение (S), м | Описание прохождения части границ | Сведения о согласовании местоположения границ (согласовано/спорное) |
|--------------------------|-------|----------------------------------|-----------------------------------|---|
| от т.                    | до т. |                                  |                                   |   |
| 1                        | 2     | 3                                | 4                                 | 5   |

**3. Сведения о характеристиках уточняемого земельного участка с кадастровым номером \_\_\_\_\_ 31:12:0803002:33 \_\_\_\_\_ :**

| № п/п | Наименование характеристики земельного участка   | Значение характеристики   |
|-------|--|---|
| 1     | 2  | 3   |
| 1.    | Адрес земельного участка   | —   |
| 1.1.  | Сведения о местоположении земельного участка (при отсутствии адреса) в структурированном в соответствии с федеральной информационной адресной системой виде      |   |
| 1.2.  | Дополнительные сведения о местоположении земельного участка  | Российская Федерация, Белгородская область, р-н Краснояружский, Илек-Пеньковское сельское поселение, с. Илек-Пеньковка, ул. Краек, з/у 31 |
| 2.    | Площадь земельного участка ± величина погрешности определения (вычисления) площади ( $P \pm \Delta P$ ), м <sup>2</sup>  | 0 ± 0,00  |
| 3.    | Формула, примененная для вычисления предельной погрешности определения площади земельного участка, с подставленными значениями и итоговые (вычисленные) значения | $3,5 * 0,10 * \sqrt{(0,00)} = 0$  |
| 4.    | Площадь земельного участка согласно сведениям Единого государственного реестра недвижимости (P <sub>кад</sub> ), м <sup>2</sup>                                  | 4 000,00  |
| 5.    | Оценка расхождения P и P <sub>кад</sub> (P - P <sub>кад</sub> ), м <sup>2</sup>  | 4 000   |
| 6.    | Предельный минимальный и максимальный размеры земельного участка (P <sub>мин</sub> и P <sub>макс</sub> ), м <sup>2</sup>   | —<br>—  |

| 1    | 2  | 3  |
|------|--|--|
| 7.   | Вид (виды) разрешенного использования  | Для ведения личного подсобного хозяйства |
| 7.1. | Дополнительные сведения об использовании земельного участка  | —  |
| 8.   | Кадастровый или иной государственный учетный номер (инвентарный) здания, сооружения, объекта незавершенного строительства, расположенного на земельном участке | 31:12:0803001:419                        |
| 9.   | Сведения о земельных участках (землях общего пользования, территории общего пользования), посредством которых обеспечивается доступ                            | —  |
| 10.  | Иные сведения  | —  |

**4. Пояснения к сведениям об уточняемом земельном участке с кадастровым номером 31:12:0803002:33 :**

|    |   |
|----|---|
| 1. | — |
|----|---|

**1. Сведения о характерных точках границ уточняемого земельного участка с кадастровым номером \_\_\_\_\_ :**

Система координат \_\_\_\_\_ Зона № \_\_\_\_\_

| Обозначение характерных точек границ | Координаты, м  |   |  |   | Метод определения координат | Формулы, примененные для расчета средней квадратической погрешности определения координат характерных точек границ (Mt), с подставленными в такие формулы значениями и итоговые (вычисленные) значения Mt, м | Описание закрепления точки |
|--------------------------------------|--|---|--|---|-----------------------------|--|----------------------------|
|                                      | содержатся в Едином государственном реестре недвижимости |   | определены в результате выполнения комплексных кадастровых работ |   |                             |  |                            |
|                                      | X  | Y | X  | Y |                             |  |                            |
| 1                                    | 2  | 3 | 4  | 5 | 6                           | 7  | 8                          |
|                                      |  |   |  |   |                             |  |                            |

**2. Сведения о частях границ уточняемого земельного участка с кадастровым номером \_\_\_\_\_ :**

| Обозначение части границ |       | Горизонтальное проложение (S), м | Описание прохождения части границ | Сведения о согласовании местоположения границ (согласовано/спорное) |
|--------------------------|-------|----------------------------------|-----------------------------------|---|
| от т.                    | до т. |                                  |                                   |   |
| 1                        | 2     | 3                                | 4                                 | 5   |
|                          |       |                                  |                                   |   |

**3. Сведения о характеристиках уточняемого земельного участка с кадастровым номером 31:12:0803002:43 :**

| № п/п | Наименование характеристики земельного участка | Значение характеристики |
|-------|--|-------------------------|
| 1     | 2  | 3                       |
|       |  |                         |

| 1   | 2  | 3   |
|---|--|---|
| 1.  | Адрес земельного участка   | —   |
| 1.1.  | Сведения о местоположении земельного участка (при отсутствии адреса) в структурированном в соответствии с федеральной информационной адресной системой виде      |   |
| 1.2.  | Дополнительные сведения о местоположении земельного участка  | обл. Белгородская, р-н Краснояружский, с. Илек-Пеньковка, ул. Краек, дом 40 |
| 2.  | Площадь земельного участка ± величина погрешности определения (вычисления) площади ( $P \pm \Delta P$ ), м <sup>2</sup>  | 0 ± 0,00  |
| 3.  | Формула, примененная для вычисления предельной погрешности определения площади земельного участка, с подставленными значениями и итоговые (вычисленные) значения | $3,5 * 0,10 * \sqrt{(0,00)} = 0$  |
| 4.  | Площадь земельного участка согласно сведениям Единого государственного реестра недвижимости (Ркад), м <sup>2</sup>   | 5 000,00  |
| 5.  | Оценка расхождения Р и Ркад ( $P - P_{кад}$ ), м <sup>2</sup>  | 5 000   |
| 6.  | Предельный минимальный и максимальный размеры земельного участка (Рмин и Рмакс), м <sup>2</sup>  | —<br>—  |
| 7.  | Вид (виды) разрешенного использования  | Для ведения личного подсобного хозяйства                                    |
| 7.1.  | Дополнительные сведения об использовании земельного участка  | —   |
| 8.  | Кадастровый или иной государственный учетный номер (инвентарный) здания, сооружения, объекта незавершенного строительства, расположенного на земельном участке   | 31:12:0803001:346   |
| 9.  | Сведения о земельных участках (землях общего пользования, территории общего пользования), посредством которых обеспечивается доступ                              | —   |
| 10.   | Иные сведения  | —   |
| <b>4. Пояснения к сведениям об уточняемом земельном участке с кадастровым номером</b> |  | <b>31:12:0803002:43</b> :   |
| 1.  |  | —   |

**1. Сведения о характерных точках границ уточняемого земельного участка с кадастровым номером \_\_\_\_\_:**  
 Система координат \_\_\_\_\_ Зона № \_\_\_\_\_

| Обозначение характерных точек границ | Координаты, м  |   |  |   | Метод определения координат | Формулы, примененные для расчета средней квадратической погрешности определения координат характерных точек границ (Mt), с подставленными в такие формулы значениями и итоговые (вычисленные) значения Mt, м | Описание закрепления точки |
|--------------------------------------|--|---|--|---|-----------------------------|--|----------------------------|
|                                      | содержатся в Едином государственном реестре недвижимости |   | определены в результате выполнения комплексных кадастровых работ |   |                             |  |                            |
|                                      | X  | Y | X  | Y |                             |  |                            |
| 1                                    | 2  | 3 | 4  | 5 | 6                           | 7  | 8                          |

**2. Сведения о частях границ уточняемого земельного участка с кадастровым номером \_\_\_\_\_:**

| Обозначение части границ |       | Горизонтальное проложение (S), м | Описание прохождения части границ | Сведения о согласовании местоположения границ (согласовано/спорное) |
|--------------------------|-------|----------------------------------|-----------------------------------|---|
| от т.                    | до т. |                                  |                                   |   |
| 1                        | 2     | 3                                | 4                                 | 5   |

**3. Сведения о характеристиках уточняемого земельного участка с кадастровым номером \_\_\_\_\_ 31:12:0803002:51 \_\_\_\_\_:**

| № п/п | Наименование характеристики земельного участка   | Значение характеристики  |
|-------|--|--|
| 1     | 2  | 3  |
| 1.    | Адрес земельного участка   | —  |
| 1.1.  | Сведения о местоположении земельного участка (при отсутствии адреса) в структурированном в соответствии с федеральной информационной адресной системой виде      |  |
| 1.2.  | Дополнительные сведения о местоположении земельного участка  | Местоположение установлено относительно ориентира, расположенного в границах участка. Почтовый адрес ориентира: обл. Белгородская, р-н Краснояружский, с. Илек-Пеньковка, ул. Краек, дом 35. |
| 2.    | Площадь земельного участка ± величина погрешности определения (вычисления) площади ( $P \pm \Delta P$ ), м <sup>2</sup>  | 0 ± 0,00   |
| 3.    | Формула, примененная для вычисления предельной погрешности определения площади земельного участка, с подставленными значениями и итоговые (вычисленные) значения | $3,5 * 0,10 * \sqrt{(0,00)} = 0$   |
| 4.    | Площадь земельного участка согласно сведениям Единого государственного реестра недвижимости (P <sub>кад</sub> ), м <sup>2</sup>                                  | 400,00   |
| 5.    | Оценка расхождения P и P <sub>кад</sub> (P - P <sub>кад</sub> ), м <sup>2</sup>  | 400  |



| 1    | 2  | 3  |
|------|--|--|
| 6.   | Предельный минимальный и максимальный размеры земельного участка (Рмин и Рмакс), м <sup>2</sup>  | —<br>—                                   |
| 7.   | Вид (виды) разрешенного использования  | Для ведения личного подсобного хозяйства |
| 7.1. | Дополнительные сведения об использовании земельного участка  | —  |
| 8.   | Кадастровый или иной государственный учетный номер (инвентарный) здания, сооружения, объекта незавершенного строительства, расположенного на земельном участке | —  |
| 9.   | Сведения о земельных участках (землях общего пользования, территории общего пользования), посредством которых обеспечивается доступ                            | —  |
| 10.  | Иные сведения  | —  |

**4. Пояснения к сведениям об уточняемом земельном участке с кадастровым номером 31:12:0803002:51 :**

|    |   |
|----|---|
| 1. | — |
|----|---|

**1. Сведения о характерных точках границ уточняемого земельного участка с кадастровым номером \_\_\_\_\_ :  
Система координат \_\_\_\_\_ Зона № \_\_\_\_\_**

| Обозначение характерных точек границ | Координаты, м  |   |  |   | Метод определения координат | Формулы, примененные для расчета средней квадратической погрешности определения координат характерных точек границ (Mt), с подставленными в такие формулы значениями и итоговые (вычисленные) значения Mt, м | Описание закрепления точки |
|--------------------------------------|--|---|--|---|-----------------------------|--|----------------------------|
|                                      | содержатся в Едином государственном реестре недвижимости |   | определены в результате выполнения комплексных кадастровых работ |   |                             |  |                            |
|                                      | X  | Y | X  | Y |                             |  |                            |
| 1                                    | 2  | 3 | 4  | 5 | 6                           | 7  | 8                          |

**2. Сведения о частях границ уточняемого земельного участка с кадастровым номером \_\_\_\_\_ :**

| Обозначение части границ |       | Горизонтальное проложение (S), м | Описание прохождения части границ | Сведения о согласовании местоположения границ (согласовано/спорное) |
|--------------------------|-------|----------------------------------|-----------------------------------|---|
| от т.                    | до т. |                                  |                                   |   |
| 1                        | 2     | 3                                | 4                                 | 5   |

**3. Сведения о характеристиках уточняемого земельного участка с кадастровым номером 31:12:0803002:41 :**

| № п/п | Наименование характеристики земельного участка | Значение характеристики |
|-------|--|-------------------------|
| 1     | 2  | 3                       |

| 1   | 2  | 3   |
|---|--|---|
| 1.  | Адрес земельного участка   | —   |
| 1.1.  | Сведения о местоположении земельного участка (при отсутствии адреса) в структурированном в соответствии с федеральной информационной адресной системой виде      |   |
| 1.2.  | Дополнительные сведения о местоположении земельного участка  | Белгородская область, р-н Краснояружский, с. Илек-Пеньковка, ул. Краек, д. 38 |
| 2.  | Площадь земельного участка ± величина погрешности определения (вычисления) площади ( $P \pm \Delta P$ ), м <sup>2</sup>  | 0 ± 0,00  |
| 3.  | Формула, примененная для вычисления предельной погрешности определения площади земельного участка, с подставленными значениями и итоговые (вычисленные) значения | $3,5*0,10*\sqrt{(0,00)} = 0$  |
| 4.  | Площадь земельного участка согласно сведениям Единого государственного реестра недвижимости (Ркад), м <sup>2</sup>   | 3 000,00  |
| 5.  | Оценка расхождения Р и Ркад ( $P - P_{кад}$ ), м <sup>2</sup>  | 3 000   |
| 6.  | Предельный минимальный и максимальный размеры земельного участка (Рмин и Рмакс), м <sup>2</sup>  | —<br>—  |
| 7.  | Вид (виды) разрешенного использования  | Для ведения личного хозяйства   |
| 7.1.  | Дополнительные сведения об использовании земельного участка  | —   |
| 8.  | Кадастровый или иной государственный учетный номер (инвентарный) здания, сооружения, объекта незавершенного строительства, расположенного на земельном участке   | 31:12:0803002:130   |
| 9.  | Сведения о земельных участках (землях общего пользования, территории общего пользования), посредством которых обеспечивается доступ                              | —   |
| 10.   | Иные сведения  | —   |
| <b>4. Пояснения к сведениям об уточняемом земельном участке с кадастровым номером</b> |  | <b>31:12:0803002:41</b> :   |
| 1.  |  | —   |

**1. Сведения о характерных точках границ уточняемого земельного участка с кадастровым номером \_\_\_\_\_:**  
 Система координат \_\_\_\_\_ Зона № \_\_\_\_\_

| Обозначение характерных точек границ | Координаты, м  |   |  |   | Метод определения координат | Формулы, примененные для расчета средней квадратической погрешности определения координат характерных точек границ (Mt), с подставленными в такие формулы значениями и итоговые (вычисленные) значения Mt, м | Описание закрепления точки |
|--------------------------------------|--|---|--|---|-----------------------------|--|----------------------------|
|                                      | содержатся в Едином государственном реестре недвижимости |   | определены в результате выполнения комплексных кадастровых работ |   |                             |  |                            |
|                                      | X  | Y | X  | Y |                             |  |                            |
| 1                                    | 2  | 3 | 4  | 5 | 6                           | 7  | 8                          |

**2. Сведения о частях границ уточняемого земельного участка с кадастровым номером \_\_\_\_\_:**

| Обозначение части границ |       | Горизонтальное проложение (S), м | Описание прохождения части границ | Сведения о согласовании местоположения границ (согласовано/спорное) |
|--------------------------|-------|----------------------------------|-----------------------------------|---|
| от т.                    | до т. |                                  |                                   |   |
| 1                        | 2     | 3                                | 4                                 | 5   |

**3. Сведения о характеристиках уточняемого земельного участка с кадастровым номером \_\_\_\_\_ 31:12:0803002:49 \_\_\_\_\_:**

| № п/п | Наименование характеристики земельного участка   | Значение характеристики   |
|-------|--|---|
| 1     | 2  | 3   |
| 1.    | Адрес земельного участка   | —   |
| 1.1.  | Сведения о местоположении земельного участка (при отсутствии адреса) в структурированном в соответствии с федеральной информационной адресной системой виде      |   |
| 1.2.  | Дополнительные сведения о местоположении земельного участка  | обл. Белгородская, р-н Краснояружский, с. Илек-Пеньковка, ул. Краек, дом 53 |
| 2.    | Площадь земельного участка ± величина погрешности определения (вычисления) площади ( $P \pm \Delta P$ ), м <sup>2</sup>  | $0 \pm 0,00$  |
| 3.    | Формула, примененная для вычисления предельной погрешности определения площади земельного участка, с подставленными значениями и итоговые (вычисленные) значения | $3,5*0,10*\sqrt{(0,00)} = 0$  |
| 4.    | Площадь земельного участка согласно сведениям Единого государственного реестра недвижимости (P <sub>кад</sub> ), м <sup>2</sup>                                  | 400,00  |
| 5.    | Оценка расхождения P и P <sub>кад</sub> (P - P <sub>кад</sub> ), м <sup>2</sup>  | 400   |
| 6.    | Предельный минимальный и максимальный размеры земельного участка (P <sub>мин</sub> и P <sub>макс</sub> ), м <sup>2</sup>   | —<br>—  |

| 1    | 2  | 3  |
|------|--|--|
| 7.   | Вид (виды) разрешенного использования  | Для ведения личного подсобного хозяйства |
| 7.1. | Дополнительные сведения об использовании земельного участка  | —  |
| 8.   | Кадастровый или иной государственный учетный номер (инвентарный) здания, сооружения, объекта незавершенного строительства, расположенного на земельном участке | 31:12:0803001:483                        |
| 9.   | Сведения о земельных участках (землях общего пользования, территории общего пользования), посредством которых обеспечивается доступ                            | —  |
| 10.  | Иные сведения  | —  |

**4. Пояснения к сведениям об уточняемом земельном участке с кадастровым номером 31:12:0803002:49 :**

|    |   |
|----|---|
| 1. | — |
|----|---|

**1. Сведения о характерных точках границ уточняемого земельного участка с кадастровым номером \_\_\_\_\_ :**

Система координат \_\_\_\_\_ Зона № \_\_\_\_\_

| Обозначение характерных точек границ | Координаты, м  |   |  |   | Метод определения координат | Формулы, примененные для расчета средней квадратической погрешности определения координат характерных точек границ (Mt), с подставленными в такие формулы значениями и итоговые (вычисленные) значения Mt, м | Описание закрепления точки |
|--------------------------------------|--|---|--|---|-----------------------------|--|----------------------------|
|                                      | содержатся в Едином государственном реестре недвижимости |   | определены в результате выполнения комплексных кадастровых работ |   |                             |  |                            |
|                                      | X  | Y | X  | Y |                             |  |                            |
| 1                                    | 2  | 3 | 4  | 5 | 6                           | 7  | 8                          |
|                                      |  |   |  |   |                             |  |                            |

**2. Сведения о частях границ уточняемого земельного участка с кадастровым номером \_\_\_\_\_ :**

| Обозначение части границ |       | Горизонтальное проложение (S), м | Описание прохождения части границ | Сведения о согласовании местоположения границ (согласовано/спорное) |
|--------------------------|-------|----------------------------------|-----------------------------------|---|
| от т.                    | до т. |                                  |                                   |   |
| 1                        | 2     | 3                                | 4                                 | 5   |
|                          |       |                                  |                                   |   |

**3. Сведения о характеристиках уточняемого земельного участка с кадастровым номером 31:12:0803002:64 :**

| № п/п | Наименование характеристики земельного участка | Значение характеристики |
|-------|--|-------------------------|
| 1     | 2  | 3                       |

| 1   | 2  | 3  |
|---|--|--|
| 1.  | Адрес земельного участка   | —  |
| 1.1.  | Сведения о местоположении земельного участка (при отсутствии адреса) в структурированном в соответствии с федеральной информационной адресной системой виде      |  |
| 1.2.  | Дополнительные сведения о местоположении земельного участка  | Местоположение установлено относительно ориентира, расположенного в границах участка. Почтовый адрес ориентира: обл. Белгородская, р-н Краснояружский, с. Илек-Пеньковка, ул. Краек, дом 64. |
| 2.  | Площадь земельного участка $\pm$ величина погрешности определения (вычисления) площади ( $P \pm \Delta P$ ), м <sup>2</sup>                                      | $0 \pm 0,00$   |
| 3.  | Формула, примененная для вычисления предельной погрешности определения площади земельного участка, с подставленными значениями и итоговые (вычисленные) значения | $3,5*0,10*\sqrt{(0,00)} = 0$   |
| 4.  | Площадь земельного участка согласно сведениям Единого государственного реестра недвижимости (Ркад), м <sup>2</sup>   | 3 200,00   |
| 5.  | Оценка расхождения P и Ркад ( $P - P_{кад}$ ), м <sup>2</sup>  | 3 200  |
| 6.  | Предельный минимальный и максимальный размеры земельного участка (Рмин и Рмакс), м <sup>2</sup>  | —<br>—   |
| 7.  | Вид (виды) разрешенного использования  | Для ведения личного подсобного хозяйства   |
| 7.1.  | Дополнительные сведения об использовании земельного участка  | —  |
| 8.  | Кадастровый или иной государственный учетный номер (инвентарный) здания, сооружения, объекта незавершенного строительства, расположенного на земельном участке   | —  |
| 9.  | Сведения о земельных участках (землях общего пользования, территории общего пользования), посредством которых обеспечивается доступ                              | —  |
| 10.   | Иные сведения  | —  |
| <b>4. Пояснения к сведениям об уточняемом земельном участке с кадастровым номером</b> |  | <b>31:12:0803002:64</b> :  |
| 1.  |  | —  |

**1. Сведения о характерных точках границ уточняемого земельного участка с кадастровым номером \_\_\_\_\_:**  
 Система координат \_\_\_\_\_ Зона № \_\_\_\_\_

| Обозначение характерных точек границ | Координаты, м  |   |  |   | Метод определения координат | Формулы, примененные для расчета средней квадратической погрешности определения координат характерных точек границ (Mt), с подставленными в такие формулы значениями и итоговые (вычисленные) значения Mt, м | Описание закрепления точки |
|--------------------------------------|--|---|--|---|-----------------------------|--|----------------------------|
|                                      | содержатся в Едином государственном реестре недвижимости |   | определены в результате выполнения комплексных кадастровых работ |   |                             |  |                            |
|                                      | X  | Y | X  | Y |                             |  |                            |
| 1                                    | 2  | 3 | 4  | 5 | 6                           | 7  | 8                          |

**2. Сведения о частях границ уточняемого земельного участка с кадастровым номером \_\_\_\_\_:**

| Обозначение части границ |       | Горизонтальное проложение (S), м | Описание прохождения части границ | Сведения о согласовании местоположения границ (согласовано/спорное) |
|--------------------------|-------|----------------------------------|-----------------------------------|---|
| от т.                    | до т. |                                  |                                   |   |
| 1                        | 2     | 3                                | 4                                 | 5   |

**3. Сведения о характеристиках уточняемого земельного участка с кадастровым номером \_\_\_\_\_ 31:12:0803002:65 \_\_\_\_\_:**

| № п/п | Наименование характеристики земельного участка   | Значение характеристики  |
|-------|--|--|
| 1     | 2  | 3  |
| 1.    | Адрес земельного участка   | —  |
| 1.1.  | Сведения о местоположении земельного участка (при отсутствии адреса) в структурированном в соответствии с федеральной информационной адресной системой виде      |  |
| 1.2.  | Дополнительные сведения о местоположении земельного участка  | Местоположение установлено относительно ориентира, расположенного в границах участка. Почтовый адрес ориентира: обл. Белгородская, р-н Краснояружский, с. Илек-Пеньковка, ул. Шлях, 1. |
| 2.    | Площадь земельного участка ± величина погрешности определения (вычисления) площади ( $P \pm \Delta P$ ), м <sup>2</sup>  | 0 ± 0,00   |
| 3.    | Формула, примененная для вычисления предельной погрешности определения площади земельного участка, с подставленными значениями и итоговые (вычисленные) значения | $3,5 * 0,10 * \sqrt{(0,00)} = 0$   |
| 4.    | Площадь земельного участка согласно сведениям Единого государственного реестра недвижимости (P <sub>кад</sub> ), м <sup>2</sup>                                  | 1 600,00   |
| 5.    | Оценка расхождения P и P <sub>кад</sub> (P - P <sub>кад</sub> ), м <sup>2</sup>  | 1 600  |

| 1    | 2  | 3                             |
|------|--|-------------------------------|
| 6.   | Предельный минимальный и максимальный размеры земельного участка (Рмин и Рмакс), м <sup>2</sup>  | —<br>—                        |
| 7.   | Вид (виды) разрешенного использования  | Для ведения личного хозяйства |
| 7.1. | Дополнительные сведения об использовании земельного участка  | —                             |
| 8.   | Кадастровый или иной государственный учетный номер (инвентарный) здания, сооружения, объекта незавершенного строительства, расположенного на земельном участке | 31:12:0803001:269             |
| 9.   | Сведения о земельных участках (землях общего пользования, территории общего пользования), посредством которых обеспечивается доступ                            | —                             |
| 10.  | Иные сведения  | —                             |

**4. Пояснения к сведениям об уточняемом земельном участке с кадастровым номером** 31:12:0803002:65 :

1. —

**1. Сведения о характерных точках границ уточняемого земельного участка с кадастровым номером** \_\_\_\_\_ :  
Система координат \_\_\_\_\_ Зона № \_\_\_\_\_

| Обозначение характерных точек границ | Координаты, м  |   |  |   | Метод определения координат | Формулы, примененные для расчета средней квадратической погрешности определения координат характерных точек границ (Mt), с подставленными в такие формулы значениями и итоговые (вычисленные) значения Mt, м | Описание закрепления точки |
|--------------------------------------|--|---|--|---|-----------------------------|--|----------------------------|
|                                      | содержатся в Едином государственном реестре недвижимости |   | определены в результате выполнения комплексных кадастровых работ |   |                             |  |                            |
|                                      | X  | Y | X  | Y |                             |  |                            |
| 1                                    | 2  | 3 | 4  | 5 | 6                           | 7  | 8                          |

**2. Сведения о частях границ уточняемого земельного участка с кадастровым номером** \_\_\_\_\_ :

| Обозначение части границ |       | Горизонтальное проложение (S), м | Описание прохождения части границ | Сведения о согласовании местоположения границ (согласовано/спорное) |
|--------------------------|-------|----------------------------------|-----------------------------------|---|
| от т.                    | до т. |                                  |                                   |   |
| 1                        | 2     | 3                                | 4                                 | 5   |

**3. Сведения о характеристиках уточняемого земельного участка с кадастровым номером** 31:12:0803002:66 :

| № п/п | Наименование характеристики земельного участка | Значение характеристики |
|-------|--|-------------------------|
| 1     | 2  | 3                       |

| 1   | 2  | 3   |
|---|--|---|
| 1.  | Адрес земельного участка   | —   |
| 1.1.  | Сведения о местоположении земельного участка (при отсутствии адреса) в структурированном в соответствии с федеральной информационной адресной системой виде      |   |
| 1.2.  | Дополнительные сведения о местоположении земельного участка  | Местоположение установлено относительно ориентира, расположенного в границах участка. Почтовый адрес ориентира: обл. Белгородская, р-н Краснояружский, с/о Илек-Пеньковский, с. Илек-Пеньковка, ул. Шлях. |
| 2.  | Площадь земельного участка $\pm$ величина погрешности определения (вычисления) площади ( $P \pm \Delta P$ ), м <sup>2</sup>                                      | $0 \pm 0,00$  |
| 3.  | Формула, примененная для вычисления предельной погрешности определения площади земельного участка, с подставленными значениями и итоговые (вычисленные) значения | $3,5*0,10*\sqrt{(0,00)} = 0$  |
| 4.  | Площадь земельного участка согласно сведениям Единого государственного реестра недвижимости (Ркад), м <sup>2</sup>   | 700,00  |
| 5.  | Оценка расхождения Р и Ркад ( $P - P_{кад}$ ), м <sup>2</sup>  | 700   |
| 6.  | Предельный минимальный и максимальный размеры земельного участка (Рмин и Рмакс), м <sup>2</sup>  | —<br>—  |
| 7.  | Вид (виды) разрешенного использования  | Для ведения личного подсобного хозяйства  |
| 7.1.  | Дополнительные сведения об использовании земельного участка  | —   |
| 8.  | Кадастровый или иной государственный учетный номер (инвентарный) здания, сооружения, объекта незавершенного строительства, расположенного на земельном участке   | —   |
| 9.  | Сведения о земельных участках (землях общего пользования, территории общего пользования), посредством которых обеспечивается доступ                              | —   |
| 10.   | Иные сведения  | —   |
| <b>4. Пояснения к сведениям об уточняемом земельном участке с кадастровым номером</b> |  | <b>31:12:0803002:66</b> :   |
| 1.  |  | —   |



**1. Сведения о характерных точках границ уточняемого земельного участка с кадастровым номером \_\_\_\_\_:**  
 Система координат \_\_\_\_\_ Зона № \_\_\_\_\_

| Обозначение характерных точек границ | Координаты, м  |   |  |   | Метод определения координат | Формулы, примененные для расчета средней квадратической погрешности определения координат характерных точек границ (Mt), с подставленными в такие формулы значениями и итоговые (вычисленные) значения Mt, м | Описание закрепления точки |
|--------------------------------------|--|---|--|---|-----------------------------|--|----------------------------|
|                                      | содержатся в Едином государственном реестре недвижимости |   | определены в результате выполнения комплексных кадастровых работ |   |                             |  |                            |
|                                      | X  | Y | X  | Y |                             |  |                            |
| 1                                    | 2  | 3 | 4  | 5 | 6                           | 7  | 8                          |

**2. Сведения о частях границ уточняемого земельного участка с кадастровым номером \_\_\_\_\_:**

| Обозначение части границ |       | Горизонтальное проложение (S), м | Описание прохождения части границ | Сведения о согласовании местоположения границ (согласовано/спорное) |
|--------------------------|-------|----------------------------------|-----------------------------------|---|
| от т.                    | до т. |                                  |                                   |   |
| 1                        | 2     | 3                                | 4                                 | 5   |

**3. Сведения о характеристиках уточняемого земельного участка с кадастровым номером \_\_\_\_\_ 31:12:0803002:76 \_\_\_\_\_:**

| № п/п | Наименование характеристики земельного участка   | Значение характеристики   |
|-------|--|---|
| 1     | 2  | 3   |
| 1.    | Адрес земельного участка   | —   |
| 1.1.  | Сведения о местоположении земельного участка (при отсутствии адреса) в структурированном в соответствии с федеральной информационной адресной системой виде      |   |
| 1.2.  | Дополнительные сведения о местоположении земельного участка  | Местоположение установлено относительно ориентира, расположенного в границах участка. Почтовый адрес ориентира: обл. Белгородская, р-н Краснояружский, с/о Илек-Пеньковский, с. Илек-Пеньковка, ул. Шлях, дом 10. |
| 2.    | Площадь земельного участка ± величина погрешности определения (вычисления) площади ( $P \pm \Delta P$ ), м <sup>2</sup>  | $0 \pm 0,00$  |
| 3.    | Формула, примененная для вычисления предельной погрешности определения площади земельного участка, с подставленными значениями и итоговые (вычисленные) значения | $3,5 * 0,10 * \sqrt{(0,00)} = 0$  |
| 4.    | Площадь земельного участка согласно сведениям Единого государственного реестра недвижимости (P <sub>кад</sub> ), м <sup>2</sup>                                  | 600,00  |
| 5.    | Оценка расхождения P и P <sub>кад</sub> (P - P <sub>кад</sub> ), м <sup>2</sup>  | 600   |

| 1    | 2  | 3  |
|------|--|--|
| 6.   | Предельный минимальный и максимальный размеры земельного участка (Рмин и Рмакс), м <sup>2</sup>  | —<br>—                                   |
| 7.   | Вид (виды) разрешенного использования  | Для ведения личного подсобного хозяйства |
| 7.1. | Дополнительные сведения об использовании земельного участка  | —  |
| 8.   | Кадастровый или иной государственный учетный номер (инвентарный) здания, сооружения, объекта незавершенного строительства, расположенного на земельном участке | —  |
| 9.   | Сведения о земельных участках (землях общего пользования, территории общего пользования), посредством которых обеспечивается доступ                            | —  |
| 10.  | Иные сведения  | —  |

**4. Пояснения к сведениям об уточняемом земельном участке с кадастровым номером** 31:12:0803002:76 :

1. —

**1. Сведения о характерных точках границ уточняемого земельного участка с кадастровым номером** \_\_\_\_\_ :

Система координат \_\_\_\_\_ Зона № \_\_\_\_\_

| Обозначение характерных точек границ | Координаты, м  |   |  |   | Метод определения координат | Формулы, примененные для расчета средней квадратической погрешности определения координат характерных точек границ (Mt), с подставленными в такие формулы значениями и итоговые (вычисленные) значения Mt, м | Описание закрепления точки |
|--------------------------------------|--|---|--|---|-----------------------------|--|----------------------------|
|                                      | содержатся в Едином государственном реестре недвижимости |   | определены в результате выполнения комплексных кадастровых работ |   |                             |  |                            |
|                                      | X  | Y | X  | Y |                             |  |                            |
| 1                                    | 2  | 3 | 4  | 5 | 6                           | 7  | 8                          |

**2. Сведения о частях границ уточняемого земельного участка с кадастровым номером** \_\_\_\_\_ :

| Обозначение части границ |       | Горизонтальное проложение (S), м | Описание прохождения части границ | Сведения о согласовании местоположения границ (согласовано/спорное) |
|--------------------------|-------|----------------------------------|-----------------------------------|---|
| от т.                    | до т. |                                  |                                   |   |
| 1                        | 2     | 3                                | 4                                 | 5   |

**3. Сведения о характеристиках уточняемого земельного участка с кадастровым номером** 31:12:0803002:67 :

| № п/п | Наименование характеристики земельного участка | Значение характеристики |
|-------|--|-------------------------|
| 1     | 2  | 3                       |

| 1   | 2  | 3   |
|---|--|---|
| 1.  | Адрес земельного участка   | —   |
| 1.1.  | Сведения о местоположении земельного участка (при отсутствии адреса) в структурированном в соответствии с федеральной информационной адресной системой виде      |   |
| 1.2.  | Дополнительные сведения о местоположении земельного участка  | Белгородская область, р-н Краснояружский, с. Илек-Пеньковка, ул. Шлях, д. 2 |
| 2.  | Площадь земельного участка ± величина погрешности определения (вычисления) площади ( $P \pm \Delta P$ ), м <sup>2</sup>  | $0 \pm 0,00$  |
| 3.  | Формула, примененная для вычисления предельной погрешности определения площади земельного участка, с подставленными значениями и итоговые (вычисленные) значения | $3,5*0,10*\sqrt{(0,00)} = 0$  |
| 4.  | Площадь земельного участка согласно сведениям Единого государственного реестра недвижимости (Ркад), м <sup>2</sup>   | 1 500,00  |
| 5.  | Оценка расхождения Р и Ркад ( $P - P_{кад}$ ), м <sup>2</sup>  | 1 500   |
| 6.  | Предельный минимальный и максимальный размеры земельного участка (Рмин и Рмакс), м <sup>2</sup>  | —<br>—  |
| 7.  | Вид (виды) разрешенного использования  | Для ведения личного подсобного хозяйства                                    |
| 7.1.  | Дополнительные сведения об использовании земельного участка  | —   |
| 8.  | Кадастровый или иной государственный учетный номер (инвентарный) здания, сооружения, объекта незавершенного строительства, расположенного на земельном участке   | —   |
| 9.  | Сведения о земельных участках (землях общего пользования, территории общего пользования), посредством которых обеспечивается доступ                              | —   |
| 10.   | Иные сведения  | —   |
| <b>4. Пояснения к сведениям об уточняемом земельном участке с кадастровым номером</b> |  | <b>31:12:0803002:67</b> :   |
| 1.  |  | —   |

**1. Сведения о характерных точках границ уточняемого земельного участка с кадастровым номером \_\_\_\_\_:**  
 Система координат \_\_\_\_\_ Зона № \_\_\_\_\_

| Обозначение характерных точек границ | Координаты, м  |   |  |   | Метод определения координат | Формулы, примененные для расчета средней квадратической погрешности определения координат характерных точек границ (Mt), с подставленными в такие формулы значениями и итоговые (вычисленные) значения Mt, м | Описание закрепления точки |
|--------------------------------------|--|---|--|---|-----------------------------|--|----------------------------|
|                                      | содержатся в Едином государственном реестре недвижимости |   | определены в результате выполнения комплексных кадастровых работ |   |                             |  |                            |
|                                      | X  | Y | X  | Y |                             |  |                            |
| 1                                    | 2  | 3 | 4  | 5 | 6                           | 7  | 8                          |

**2. Сведения о частях границ уточняемого земельного участка с кадастровым номером \_\_\_\_\_:**

| Обозначение части границ |       | Горизонтальное проложение (S), м | Описание прохождения части границ | Сведения о согласовании местоположения границ (согласовано/спорное) |
|--------------------------|-------|----------------------------------|-----------------------------------|---|
| от т.                    | до т. |                                  |                                   |   |
| 1                        | 2     | 3                                | 4                                 | 5   |

**3. Сведения о характеристиках уточняемого земельного участка с кадастровым номером \_\_\_\_\_ 31:12:0803002:71 \_\_\_\_\_:**

| № п/п | Наименование характеристики земельного участка   | Значение характеристики  |
|-------|--|--|
| 1     | 2  | 3  |
| 1.    | Адрес земельного участка   | —  |
| 1.1.  | Сведения о местоположении земельного участка (при отсутствии адреса) в структурированном в соответствии с федеральной информационной адресной системой виде      |  |
| 1.2.  | Дополнительные сведения о местоположении земельного участка  | Местоположение установлено относительно ориентира, расположенного в границах участка. Почтовый адрес ориентира: обл. Белгородская, р-н Краснояружский, с/о Илек-Пеньковский, с. Илек-Пеньковка, ул. Шлях, дом 6. |
| 2.    | Площадь земельного участка ± величина погрешности определения (вычисления) площади ( $P \pm \Delta P$ ), м <sup>2</sup>  | $0 \pm 0,00$   |
| 3.    | Формула, примененная для вычисления предельной погрешности определения площади земельного участка, с подставленными значениями и итоговые (вычисленные) значения | $3,5 * 0,10 * \sqrt{0,00} = 0$   |
| 4.    | Площадь земельного участка согласно сведениям Единого государственного реестра недвижимости (P <sub>кад</sub> ), м <sup>2</sup>                                  | 4 300,00   |
| 5.    | Оценка расхождения P и P <sub>кад</sub> (P - P <sub>кад</sub> ), м <sup>2</sup>  | 4 300  |

| 1    | 2  | 3  |
|------|--|--|
| 6.   | Предельный минимальный и максимальный размеры земельного участка (Рмин и Рмакс), м <sup>2</sup>  | —<br>—                                   |
| 7.   | Вид (виды) разрешенного использования  | Для ведения личного подсобного хозяйства |
| 7.1. | Дополнительные сведения об использовании земельного участка  | —  |
| 8.   | Кадастровый или иной государственный учетный номер (инвентарный) здания, сооружения, объекта незавершенного строительства, расположенного на земельном участке | 31:12:0803001:366                        |
| 9.   | Сведения о земельных участках (землях общего пользования, территории общего пользования), посредством которых обеспечивается доступ                            | —  |
| 10.  | Иные сведения  | —  |

**4. Пояснения к сведениям об уточняемом земельном участке с кадастровым номером** 31:12:0803002:71 :

|    |   |
|----|---|
| 1. | — |
|----|---|

**1. Сведения о характерных точках границ уточняемого земельного участка с кадастровым номером** \_\_\_\_\_ :

Система координат \_\_\_\_\_ Зона № \_\_\_\_\_

| Обозначение характерных точек границ | Координаты, м  |   |  |   | Метод определения координат | Формулы, примененные для расчета средней квадратической погрешности определения координат характерных точек границ (Mt), с подставленными в такие формулы значениями и итоговые (вычисленные) значения Mt, м | Описание закрепления точки |
|--------------------------------------|--|---|--|---|-----------------------------|--|----------------------------|
|                                      | содержатся в Едином государственном реестре недвижимости |   | определены в результате выполнения комплексных кадастровых работ |   |                             |  |                            |
|                                      | X  | Y | X  | Y |                             |  |                            |
| 1                                    | 2  | 3 | 4  | 5 | 6                           | 7  | 8                          |

**2. Сведения о частях границ уточняемого земельного участка с кадастровым номером** \_\_\_\_\_ :

| Обозначение части границ |       | Горизонтальное проложение (S), м | Описание прохождения части границ | Сведения о согласовании местоположения границ (согласовано/спорное) |
|--------------------------|-------|----------------------------------|-----------------------------------|---|
| от т.                    | до т. |                                  |                                   |   |
| 1                        | 2     | 3                                | 4                                 | 5   |

**3. Сведения о характеристиках уточняемого земельного участка с кадастровым номером** 31:12:0803002:72 :

| № п/п | Наименование характеристики земельного участка | Значение характеристики |
|-------|--|-------------------------|
| 1     | 2  | 3                       |

| 1   | 2  | 3   |
|---|--|---|
| 1.  | Адрес земельного участка   | —   |
| 1.1.  | Сведения о местоположении земельного участка (при отсутствии адреса) в структурированном в соответствии с федеральной информационной адресной системой виде      |   |
| 1.2.  | Дополнительные сведения о местоположении земельного участка  | Белгородская область, р-н Краснояружский, с. Илек-Пеньковка, ул. Шлях, д. 7 |
| 2.  | Площадь земельного участка ± величина погрешности определения (вычисления) площади ( $P \pm \Delta P$ ), м <sup>2</sup>  | $0 \pm 0,00$  |
| 3.  | Формула, примененная для вычисления предельной погрешности определения площади земельного участка, с подставленными значениями и итоговые (вычисленные) значения | $3,5*0,10*\sqrt{(0,00)} = 0$  |
| 4.  | Площадь земельного участка согласно сведениям Единого государственного реестра недвижимости (Ркад), м <sup>2</sup>   | 1 100,00  |
| 5.  | Оценка расхождения Р и Ркад ( $P - P_{кад}$ ), м <sup>2</sup>  | 1 100   |
| 6.  | Предельный минимальный и максимальный размеры земельного участка (Рмин и Рмакс), м <sup>2</sup>  | —<br>—  |
| 7.  | Вид (виды) разрешенного использования  | Для ведения личного подсобного хозяйства                                    |
| 7.1.  | Дополнительные сведения об использовании земельного участка  | —   |
| 8.  | Кадастровый или иной государственный учетный номер (инвентарный) здания, сооружения, объекта незавершенного строительства, расположенного на земельном участке   | —   |
| 9.  | Сведения о земельных участках (землях общего пользования, территории общего пользования), посредством которых обеспечивается доступ                              | —   |
| 10.   | Иные сведения  | —   |
| <b>4. Пояснения к сведениям об уточняемом земельном участке с кадастровым номером</b> |  | <b>31:12:0803002:72</b> :   |
| 1.  |  | —   |

**1. Сведения о характерных точках границ уточняемого земельного участка с кадастровым номером \_\_\_\_\_:**  
 Система координат \_\_\_\_\_ Зона № \_\_\_\_\_

| Обозначение характерных точек границ | Координаты, м  |   |  |   | Метод определения координат | Формулы, примененные для расчета средней квадратической погрешности определения координат характерных точек границ (Mt), с подставленными в такие формулы значениями и итоговые (вычисленные) значения Mt, м | Описание закрепления точки |
|--------------------------------------|--|---|--|---|-----------------------------|--|----------------------------|
|                                      | содержатся в Едином государственном реестре недвижимости |   | определены в результате выполнения комплексных кадастровых работ |   |                             |  |                            |
|                                      | X  | Y | X  | Y |                             |  |                            |
| 1                                    | 2  | 3 | 4  | 5 | 6                           | 7  | 8                          |

**2. Сведения о частях границ уточняемого земельного участка с кадастровым номером \_\_\_\_\_:**

| Обозначение части границ |       | Горизонтальное проложение (S), м | Описание прохождения части границ | Сведения о согласовании местоположения границ (согласовано/спорное) |
|--------------------------|-------|----------------------------------|-----------------------------------|---|
| от т.                    | до т. |                                  |                                   |   |
| 1                        | 2     | 3                                | 4                                 | 5   |

**3. Сведения о характеристиках уточняемого земельного участка с кадастровым номером \_\_\_\_\_ 31:12:0803002:73 \_\_\_\_\_:**

| № п/п | Наименование характеристики земельного участка   | Значение характеристики   |
|-------|--|---|
| 1     | 2  | 3   |
| 1.    | Адрес земельного участка   | —   |
| 1.1.  | Сведения о местоположении земельного участка (при отсутствии адреса) в структурированном в соответствии с федеральной информационной адресной системой виде      |   |
| 1.2.  | Дополнительные сведения о местоположении земельного участка  | Белгородская область, р-н Краснояружский, с. Илек-Пеньковка, ул. Шлях, д. 7 |
| 2.    | Площадь земельного участка ± величина погрешности определения (вычисления) площади ( $P \pm \Delta P$ ), м <sup>2</sup>  | 0 ± 0,00  |
| 3.    | Формула, примененная для вычисления предельной погрешности определения площади земельного участка, с подставленными значениями и итоговые (вычисленные) значения | $3,5 * 0,10 * \sqrt{(0,00)} = 0$  |
| 4.    | Площадь земельного участка согласно сведениям Единого государственного реестра недвижимости (P <sub>кад</sub> ), м <sup>2</sup>                                  | 1 500,00  |
| 5.    | Оценка расхождения P и P <sub>кад</sub> (P - P <sub>кад</sub> ), м <sup>2</sup>  | 1 500   |
| 6.    | Предельный минимальный и максимальный размеры земельного участка (P <sub>мин</sub> и P <sub>макс</sub> ), м <sup>2</sup>   | —<br>—  |

| 1    | 2  | 3  |
|------|--|--|
| 7.   | Вид (виды) разрешенного использования  | Для ведения личного подсобного хозяйства |
| 7.1. | Дополнительные сведения об использовании земельного участка  | —  |
| 8.   | Кадастровый или иной государственный учетный номер (инвентарный) здания, сооружения, объекта незавершенного строительства, расположенного на земельном участке | —  |
| 9.   | Сведения о земельных участках (землях общего пользования, территории общего пользования), посредством которых обеспечивается доступ                            | —  |
| 10.  | Иные сведения  | —  |

**4. Пояснения к сведениям об уточняемом земельном участке с кадастровым номером** 31:12:0803002:73 :

|    |   |
|----|---|
| 1. | — |
|----|---|

**1. Сведения о характерных точках границ уточняемого земельного участка с кадастровым номером** \_\_\_\_\_ :

Система координат \_\_\_\_\_ Зона № \_\_\_\_\_

| Обозначение характерных точек границ | Координаты, м  |   |  |   | Метод определения координат | Формулы, примененные для расчета средней квадратической погрешности определения координат характерных точек границ (Mt), с подставленными в такие формулы значениями и итоговые (вычисленные) значения Mt, м | Описание закрепления точки |
|--------------------------------------|--|---|--|---|-----------------------------|--|----------------------------|
|                                      | содержатся в Едином государственном реестре недвижимости |   | определены в результате выполнения комплексных кадастровых работ |   |                             |  |                            |
|                                      | X  | Y | X  | Y |                             |  |                            |
| 1                                    | 2  | 3 | 4  | 5 | 6                           | 7  | 8                          |
|                                      |  |   |  |   |                             |  |                            |

**2. Сведения о частях границ уточняемого земельного участка с кадастровым номером** \_\_\_\_\_ :

| Обозначение части границ |       | Горизонтальное проложение (S), м | Описание прохождения части границ | Сведения о согласовании местоположения границ (согласовано/спорное) |
|--------------------------|-------|----------------------------------|-----------------------------------|---|
| от т.                    | до т. |                                  |                                   |   |
| 1                        | 2     | 3                                | 4                                 | 5   |
|                          |       |                                  |                                   |   |

**3. Сведения о характеристиках уточняемого земельного участка с кадастровым номером** 31:12:0803002:87 :

| № п/п | Наименование характеристики земельного участка | Значение характеристики |
|-------|--|-------------------------|
| 1     | 2  | 3                       |
|       |  |                         |



| 1   | 2  | 3   |
|---|--|---|
| 1.  | Адрес земельного участка   | —   |
| 1.1.  | Сведения о местоположении земельного участка (при отсутствии адреса) в структурированном в соответствии с федеральной информационной адресной системой виде      |   |
| 1.2.  | Дополнительные сведения о местоположении земельного участка  | Местоположение установлено относительно ориентира, расположенного в границах участка. Почтовый адрес ориентира: обл. Белгородская, р-н Краснояружский, с/о Илек-Пеньковский, с. Илек-Пеньковка, ул. Шлях, дом 20. |
| 2.  | Площадь земельного участка $\pm$ величина погрешности определения (вычисления) площади ( $P \pm \Delta P$ ), м <sup>2</sup>                                      | $0 \pm 0,00$  |
| 3.  | Формула, примененная для вычисления предельной погрешности определения площади земельного участка, с подставленными значениями и итоговые (вычисленные) значения | $3,5 * 0,10 * \sqrt{(0,00)} = 0$  |
| 4.  | Площадь земельного участка согласно сведениям Единого государственного реестра недвижимости (Ркад), м <sup>2</sup>   | 2 000,00  |
| 5.  | Оценка расхождения P и Ркад ( $P - P_{кад}$ ), м <sup>2</sup>  | 2 000   |
| 6.  | Предельный минимальный и максимальный размеры земельного участка (Рмин и Рмакс), м <sup>2</sup>  | —<br>—  |
| 7.  | Вид (виды) разрешенного использования  | Для ведения личного подсобного хозяйства  |
| 7.1.  | Дополнительные сведения об использовании земельного участка  | —   |
| 8.  | Кадастровый или иной государственный учетный номер (инвентарный) здания, сооружения, объекта незавершенного строительства, расположенного на земельном участке   | —   |
| 9.  | Сведения о земельных участках (землях общего пользования, территории общего пользования), посредством которых обеспечивается доступ                              | —   |
| 10.   | Иные сведения  | —   |
| <b>4. Пояснения к сведениям об уточняемом земельном участке с кадастровым номером</b> |  | <b>31:12:0803002:87</b> :   |
| 1.  |  | —   |

**1. Сведения о характерных точках границ уточняемого земельного участка с кадастровым номером \_\_\_\_\_:**  
 Система координат \_\_\_\_\_ Зона № \_\_\_\_\_

| Обозначение характерных точек границ | Координаты, м  |   |  |   | Метод определения координат | Формулы, примененные для расчета средней квадратической погрешности определения координат характерных точек границ (Mt), с подставленными в такие формулы значениями и итоговые (вычисленные) значения Mt, м | Описание закрепления точки |
|--------------------------------------|--|---|--|---|-----------------------------|--|----------------------------|
|                                      | содержатся в Едином государственном реестре недвижимости |   | определены в результате выполнения комплексных кадастровых работ |   |                             |  |                            |
|                                      | X  | Y | X  | Y |                             |  |                            |
| 1                                    | 2  | 3 | 4  | 5 | 6                           | 7  | 8                          |

**2. Сведения о частях границ уточняемого земельного участка с кадастровым номером \_\_\_\_\_:**

| Обозначение части границ |       | Горизонтальное проложение (S), м | Описание прохождения части границ | Сведения о согласовании местоположения границ (согласовано/спорное) |
|--------------------------|-------|----------------------------------|-----------------------------------|---|
| от т.                    | до т. |                                  |                                   |   |
| 1                        | 2     | 3                                | 4                                 | 5   |

**3. Сведения о характеристиках уточняемого земельного участка с кадастровым номером \_\_\_\_\_ 31:12:0803002:88 \_\_\_\_\_:**

| № п/п | Наименование характеристики земельного участка   | Значение характеристики   |
|-------|--|---|
| 1     | 2  | 3   |
| 1.    | Адрес земельного участка   | —   |
| 1.1.  | Сведения о местоположении земельного участка (при отсутствии адреса) в структурированном в соответствии с федеральной информационной адресной системой виде      |   |
| 1.2.  | Дополнительные сведения о местоположении земельного участка  | Местоположение установлено относительно ориентира, расположенного в границах участка. Почтовый адрес ориентира: обл. Белгородская, р-н Краснояружский, с/о Илек-Пеньковский, с. Илек-Пеньковка, ул. Шлях, дом 21. |
| 2.    | Площадь земельного участка ± величина погрешности определения (вычисления) площади ( $P \pm \Delta P$ ), м <sup>2</sup>  | $0 \pm 0,00$  |
| 3.    | Формула, примененная для вычисления предельной погрешности определения площади земельного участка, с подставленными значениями и итоговые (вычисленные) значения | $3,5 * 0,10 * \sqrt{(0,00)} = 0$  |
| 4.    | Площадь земельного участка согласно сведениям Единого государственного реестра недвижимости (P <sub>кад</sub> ), м <sup>2</sup>                                  | 2 600,00  |
| 5.    | Оценка расхождения P и P <sub>кад</sub> (P - P <sub>кад</sub> ), м <sup>2</sup>  | 2 600   |

| 1    | 2  | 3  |
|------|--|--|
| 6.   | Предельный минимальный и максимальный размеры земельного участка (Рмин и Рмакс), м <sup>2</sup>  | —<br>—                                   |
| 7.   | Вид (виды) разрешенного использования  | Для ведения личного подсобного хозяйства |
| 7.1. | Дополнительные сведения об использовании земельного участка  | —  |
| 8.   | Кадастровый или иной государственный учетный номер (инвентарный) здания, сооружения, объекта незавершенного строительства, расположенного на земельном участке | 31:12:0803001:257                        |
| 9.   | Сведения о земельных участках (землях общего пользования, территории общего пользования), посредством которых обеспечивается доступ                            | —  |
| 10.  | Иные сведения  | —  |

**4. Пояснения к сведениям об уточняемом земельном участке с кадастровым номером** 31:12:0803002:88 :

|    |   |
|----|---|
| 1. | — |
|----|---|

**1. Сведения о характерных точках границ уточняемого земельного участка с кадастровым номером** \_\_\_\_\_ :  
Система координат \_\_\_\_\_ Зона № \_\_\_\_\_

| Обозначение характерных точек границ | Координаты, м  |   |  |   | Метод определения координат | Формулы, примененные для расчета средней квадратической погрешности определения координат характерных точек границ (Mt), с подставленными в такие формулы значениями и итоговые (вычисленные) значения Mt, м | Описание закрепления точки |
|--------------------------------------|--|---|--|---|-----------------------------|--|----------------------------|
|                                      | содержатся в Едином государственном реестре недвижимости |   | определены в результате выполнения комплексных кадастровых работ |   |                             |  |                            |
|                                      | X  | Y | X  | Y |                             |  |                            |
| 1                                    | 2  | 3 | 4  | 5 | 6                           | 7  | 8                          |

**2. Сведения о частях границ уточняемого земельного участка с кадастровым номером** \_\_\_\_\_ :

| Обозначение части границ |       | Горизонтальное проложение (S), м | Описание прохождения части границ | Сведения о согласовании местоположения границ (согласовано/спорное) |
|--------------------------|-------|----------------------------------|-----------------------------------|---|
| от т.                    | до т. |                                  |                                   |   |
| 1                        | 2     | 3                                | 4                                 | 5   |

**3. Сведения о характеристиках уточняемого земельного участка с кадастровым номером** 31:12:0803002:100 :

| № п/п | Наименование характеристики земельного участка | Значение характеристики |
|-------|--|-------------------------|
| 1     | 2  | 3                       |

| 1   | 2  | 3  |
|---|--|--|
| 1.  | Адрес земельного участка   | —  |
| 1.1.  | Сведения о местоположении земельного участка (при отсутствии адреса) в структурированном в соответствии с федеральной информационной адресной системой виде      |  |
| 1.2.  | Дополнительные сведения о местоположении земельного участка  | Российская Федерация, Белгородская область, р-н Краснояружский, Илек-Пеньковское сельское поселение, с. Илек-Пеньковка, ул. Шлях, з/у 29 |
| 2.  | Площадь земельного участка ± величина погрешности определения (вычисления) площади ( $P \pm \Delta P$ ), м <sup>2</sup>  | $0 \pm 0,00$   |
| 3.  | Формула, примененная для вычисления предельной погрешности определения площади земельного участка, с подставленными значениями и итоговые (вычисленные) значения | $3,5 * 0,10 * \sqrt{(0,00)} = 0$   |
| 4.  | Площадь земельного участка согласно сведениям Единого государственного реестра недвижимости (Ркад), м <sup>2</sup>   | 1 500,00   |
| 5.  | Оценка расхождения P и Ркад ( $P - P_{кад}$ ), м <sup>2</sup>  | 1 500  |
| 6.  | Предельный минимальный и максимальный размеры земельного участка (Рмин и Рмакс), м <sup>2</sup>  | —<br>—   |
| 7.  | Вид (виды) разрешенного использования  | Для ведения личного подсобного хозяйства   |
| 7.1.  | Дополнительные сведения об использовании земельного участка  | —  |
| 8.  | Кадастровый или иной государственный учетный номер (инвентарный) здания, сооружения, объекта незавершенного строительства, расположенного на земельном участке   | 31:12:0504004:142  |
| 9.  | Сведения о земельных участках (землях общего пользования, территории общего пользования), посредством которых обеспечивается доступ                              | —  |
| 10.   | Иные сведения  | —  |
| <b>4. Пояснения к сведениям об уточняемом земельном участке с кадастровым номером</b> |  | <b>31:12:0803002:100</b> :   |
| 1.  |  | —  |

**1. Сведения о характерных точках границ уточняемого земельного участка с кадастровым номером \_\_\_\_\_ :**  
 Система координат \_\_\_\_\_ Зона № \_\_\_\_\_

| Обозначение характерных точек границ | Координаты, м  |   |  |   | Метод определения координат | Формулы, примененные для расчета средней квадратической погрешности определения координат характерных точек границ (Mt), с подставленными в такие формулы значениями и итоговые (вычисленные) значения Mt, м | Описание закрепления точки |
|--------------------------------------|--|---|--|---|-----------------------------|--|----------------------------|
|                                      | содержатся в Едином государственном реестре недвижимости |   | определены в результате выполнения комплексных кадастровых работ |   |                             |  |                            |
|                                      | X  | Y | X  | Y |                             |  |                            |
| 1                                    | 2  | 3 | 4  | 5 | 6                           | 7  | 8                          |

**2. Сведения о частях границ уточняемого земельного участка с кадастровым номером \_\_\_\_\_ :**

| Обозначение части границ |       | Горизонтальное проложение (S), м | Описание прохождения части границ | Сведения о согласовании местоположения границ (согласовано/спорное) |
|--------------------------|-------|----------------------------------|-----------------------------------|---|
| от т.                    | до т. |                                  |                                   |   |
| 1                        | 2     | 3                                | 4                                 | 5   |

**3. Сведения о характеристиках уточняемого земельного участка с кадастровым номером \_\_\_\_\_ 31:12:0803002:124 \_\_\_\_\_ :**

| № п/п | Наименование характеристики земельного участка   | Значение характеристики  |
|-------|--|--|
| 1     | 2  | 3  |
| 1.    | Адрес земельного участка   | —  |
| 1.1.  | Сведения о местоположении земельного участка (при отсутствии адреса) в структурированном в соответствии с федеральной информационной адресной системой виде      |  |
| 1.2.  | Дополнительные сведения о местоположении земельного участка  | Белгородская обл., р-н Краснояружский, с. Илек-Пеньковка, ул. Шлях, 26 |
| 2.    | Площадь земельного участка ± величина погрешности определения (вычисления) площади ( $P \pm \Delta P$ ), м <sup>2</sup>  | 0 ± 0,00   |
| 3.    | Формула, примененная для вычисления предельной погрешности определения площади земельного участка, с подставленными значениями и итоговые (вычисленные) значения | $3,5*0,10*\sqrt{(0,00)} = 0$   |
| 4.    | Площадь земельного участка согласно сведениям Единого государственного реестра недвижимости (P <sub>кад</sub> ), м <sup>2</sup>                                  | 1 500,00   |
| 5.    | Оценка расхождения P и P <sub>кад</sub> (P - P <sub>кад</sub> ), м <sup>2</sup>  | 1 500  |
| 6.    | Предельный минимальный и максимальный размеры земельного участка (P <sub>мин</sub> и P <sub>макс</sub> ), м <sup>2</sup>   | —<br>—   |

| 1    | 2  | 3  |
|------|--|--|
| 7.   | Вид (виды) разрешенного использования  | Для ведения личного подсобного хозяйства |
| 7.1. | Дополнительные сведения об использовании земельного участка  | —  |
| 8.   | Кадастровый или иной государственный учетный номер (инвентарный) здания, сооружения, объекта незавершенного строительства, расположенного на земельном участке | 31:12:0803001:395                        |
| 9.   | Сведения о земельных участках (землях общего пользования, территории общего пользования), посредством которых обеспечивается доступ                            | —  |
| 10.  | Иные сведения  | —  |

**4. Пояснения к сведениям об уточняемом земельном участке с кадастровым номером** 31:12:0803002:124 :

1. —

**1. Сведения о характерных точках границ уточняемого земельного участка с кадастровым номером** \_\_\_\_\_ :  
 Система координат \_\_\_\_\_ Зона № \_\_\_\_\_

| Обозначение характерных точек границ | Координаты, м  |   |  |   | Метод определения координат | Формулы, примененные для расчета средней квадратической погрешности определения координат характерных точек границ (Mt), с подставленными в такие формулы значениями и итоговые (вычисленные) значения Mt, м | Описание закрепления точки |
|--------------------------------------|--|---|--|---|-----------------------------|--|----------------------------|
|                                      | содержатся в Едином государственном реестре недвижимости |   | определены в результате выполнения комплексных кадастровых работ |   |                             |  |                            |
|                                      | X  | Y | X  | Y |                             |  |                            |
| 1                                    | 2  | 3 | 4  | 5 | 6                           | 7  | 8                          |
|                                      |  |   |  |   |                             |  |                            |

**2. Сведения о частях границ уточняемого земельного участка с кадастровым номером** \_\_\_\_\_ :

| Обозначение части границ |       | Горизонтальное проложение (S), м | Описание прохождения части границ | Сведения о согласовании местоположения границ (согласовано/спорное) |
|--------------------------|-------|----------------------------------|-----------------------------------|---|
| от т.                    | до т. |                                  |                                   |   |
| 1                        | 2     | 3                                | 4                                 | 5   |
|                          |       |                                  |                                   |   |

**3. Сведения о характеристиках уточняемого земельного участка с кадастровым номером** 31:12:0803002:1 :

| № п/п | Наименование характеристики земельного участка | Значение характеристики |
|-------|--|-------------------------|
| 1     | 2  | 3                       |
|       |  |                         |

| 1   | 2  | 3  |
|---|--|--|
| 1.  | Адрес земельного участка   | —  |
| 1.1.  | Сведения о местоположении земельного участка (при отсутствии адреса) в структурированном в соответствии с федеральной информационной адресной системой виде      |  |
| 1.2.  | Дополнительные сведения о местоположении земельного участка  | Белгородская обл., р-н Краснояружский, с. Илек-Пеньковка, ул. Краек, 1 |
| 2.  | Площадь земельного участка ± величина погрешности определения (вычисления) площади ( $P \pm \Delta P$ ), м <sup>2</sup>  | 0 ± 0,00   |
| 3.  | Формула, примененная для вычисления предельной погрешности определения площади земельного участка, с подставленными значениями и итоговые (вычисленные) значения | $3,5*0,10*\sqrt{(0,00)} = 0$   |
| 4.  | Площадь земельного участка согласно сведениям Единого государственного реестра недвижимости (Ркад), м <sup>2</sup>   | 3 100,00   |
| 5.  | Оценка расхождения Р и Ркад ( $P - P_{кад}$ ), м <sup>2</sup>  | 3 100  |
| 6.  | Предельный минимальный и максимальный размеры земельного участка (Рмин и Рмакс), м <sup>2</sup>  | —<br>—   |
| 7.  | Вид (виды) разрешенного использования  | Для ведения личного хозяйства  |
| 7.1.  | Дополнительные сведения об использовании земельного участка  | —  |
| 8.  | Кадастровый или иной государственный учетный номер (инвентарный) здания, сооружения, объекта незавершенного строительства, расположенного на земельном участке   | 31:12:0803001:445  |
| 9.  | Сведения о земельных участках (землях общего пользования, территории общего пользования), посредством которых обеспечивается доступ                              | —  |
| 10.   | Иные сведения  | —  |
| <b>4. Пояснения к сведениям об уточняемом земельном участке с кадастровым номером</b> |  | <b>31:12:0803002:1</b> :   |
| 1.  |  | —  |

**1. Сведения о характерных точках границ уточняемого земельного участка с кадастровым номером \_\_\_\_\_:**  
 Система координат \_\_\_\_\_ Зона № \_\_\_\_\_

| Обозначение характерных точек границ | Координаты, м  |   |  |   | Метод определения координат | Формулы, примененные для расчета средней квадратической погрешности определения координат характерных точек границ (Mt), с подставленными в такие формулы значениями и итоговые (вычисленные) значения Mt, м | Описание закрепления точки |
|--------------------------------------|--|---|--|---|-----------------------------|--|----------------------------|
|                                      | содержатся в Едином государственном реестре недвижимости |   | определены в результате выполнения комплексных кадастровых работ |   |                             |  |                            |
|                                      | X  | Y | X  | Y |                             |  |                            |
| 1                                    | 2  | 3 | 4  | 5 | 6                           | 7  | 8                          |

**2. Сведения о частях границ уточняемого земельного участка с кадастровым номером \_\_\_\_\_:**

| Обозначение части границ |       | Горизонтальное проложение (S), м | Описание прохождения части границ | Сведения о согласовании местоположения границ (согласовано/спорное) |
|--------------------------|-------|----------------------------------|-----------------------------------|---|
| от т.                    | до т. |                                  |                                   |   |
| 1                        | 2     | 3                                | 4                                 | 5   |

**3. Сведения о характеристиках уточняемого земельного участка с кадастровым номером \_\_\_\_\_ 31:12:0803002:38 \_\_\_\_\_:**

| № п/п | Наименование характеристики земельного участка   | Значение характеристики  |
|-------|--|--|
| 1     | 2  | 3  |
| 1.    | Адрес земельного участка   | —  |
| 1.1.  | Сведения о местоположении земельного участка (при отсутствии адреса) в структурированном в соответствии с федеральной информационной адресной системой виде      |  |
| 1.2.  | Дополнительные сведения о местоположении земельного участка  | Местоположение установлено относительно ориентира, расположенного в границах участка. Почтовый адрес ориентира: обл. Белгородская, р-н Краснояружский, с/о Илек-Пеньковский, с. Илек-Пеньковка, ул. Краек, дом 35. |
| 2.    | Площадь земельного участка ± величина погрешности определения (вычисления) площади ( $P \pm \Delta P$ ), м <sup>2</sup>  | 0 ± 0,00   |
| 3.    | Формула, примененная для вычисления предельной погрешности определения площади земельного участка, с подставленными значениями и итоговые (вычисленные) значения | $3,5 * 0,10 * \sqrt{0,00} = 0$   |
| 4.    | Площадь земельного участка согласно сведениям Единого государственного реестра недвижимости (P <sub>кад</sub> ), м <sup>2</sup>                                  | 5 000,00   |
| 5.    | Оценка расхождения P и P <sub>кад</sub> (P - P <sub>кад</sub> ), м <sup>2</sup>  | 5 000  |



| 1    | 2  | 3  |
|------|--|--|
| 6.   | Предельный минимальный и максимальный размеры земельного участка (Рмин и Рмакс), м <sup>2</sup>  | —<br>—                                   |
| 7.   | Вид (виды) разрешенного использования  | Для ведения личного подсобного хозяйства |
| 7.1. | Дополнительные сведения об использовании земельного участка  | —  |
| 8.   | Кадастровый или иной государственный учетный номер (инвентарный) здания, сооружения, объекта незавершенного строительства, расположенного на земельном участке | 31:12:0803001:447                        |
| 9.   | Сведения о земельных участках (землях общего пользования, территории общего пользования), посредством которых обеспечивается доступ                            | —  |
| 10.  | Иные сведения  | —  |

**4. Пояснения к сведениям об уточняемом земельном участке с кадастровым номером 31:12:0803002:38 :**

|    |   |
|----|---|
| 1. | — |
|----|---|

**1. Сведения о характерных точках границ уточняемого земельного участка с кадастровым номером \_\_\_\_\_ :  
Система координат \_\_\_\_\_ Зона № \_\_\_\_\_**

| Обозначение характерных точек границ | Координаты, м  |   |  |   | Метод определения координат | Формулы, примененные для расчета средней квадратической погрешности определения координат характерных точек границ (Mt), с подставленными в такие формулы значениями и итоговые (вычисленные) значения Mt, м | Описание закрепления точки |
|--------------------------------------|--|---|--|---|-----------------------------|--|----------------------------|
|                                      | содержатся в Едином государственном реестре недвижимости |   | определены в результате выполнения комплексных кадастровых работ |   |                             |  |                            |
|                                      | X  | Y | X  | Y |                             |  |                            |
| 1                                    | 2  | 3 | 4  | 5 | 6                           | 7  | 8                          |
|                                      |  |   |  |   |                             |  |                            |

**2. Сведения о частях границ уточняемого земельного участка с кадастровым номером \_\_\_\_\_ :**

| Обозначение части границ |       | Горизонтальное проложение (S), м | Описание прохождения части границ | Сведения о согласовании местоположения границ (согласовано/спорное) |
|--------------------------|-------|----------------------------------|-----------------------------------|---|
| от т.                    | до т. |                                  |                                   |   |
| 1                        | 2     | 3                                | 4                                 | 5   |
|                          |       |                                  |                                   |   |

**3. Сведения о характеристиках уточняемого земельного участка с кадастровым номером 31:12:0803002:44 :**

| № п/п | Наименование характеристики земельного участка | Значение характеристики |
|-------|--|-------------------------|
| 1     | 2  | 3                       |
|       |  |                         |

| 1   | 2  | 3   |
|---|--|---|
| 1.  | Адрес земельного участка   | —   |
| 1.1.  | Сведения о местоположении земельного участка (при отсутствии адреса) в структурированном в соответствии с федеральной информационной адресной системой виде      |   |
| 1.2.  | Дополнительные сведения о местоположении земельного участка  | Российская Федерация, Белгородская область, р-н Краснояружский, Илек-Пеньковское сельское поселение, с. Илек-Пеньковка, ул. Краек, з/у 41/1 |
| 2.  | Площадь земельного участка ± величина погрешности определения (вычисления) площади ( $P \pm \Delta P$ ), м <sup>2</sup>  | $0 \pm 0,00$  |
| 3.  | Формула, примененная для вычисления предельной погрешности определения площади земельного участка, с подставленными значениями и итоговые (вычисленные) значения | $3,5*0,10*\sqrt{(0,00)} = 0$  |
| 4.  | Площадь земельного участка согласно сведениям Единого государственного реестра недвижимости (Ркад), м <sup>2</sup>   | 2 500,00  |
| 5.  | Оценка расхождения Р и Ркад ( $P - P_{кад}$ ), м <sup>2</sup>  | 2 500   |
| 6.  | Предельный минимальный и максимальный размеры земельного участка (Рмин и Рмакс), м <sup>2</sup>  | —<br>—  |
| 7.  | Вид (виды) разрешенного использования  | Для ведения личного подсобного хозяйства  |
| 7.1.  | Дополнительные сведения об использовании земельного участка  | —   |
| 8.  | Кадастровый или иной государственный учетный номер (инвентарный) здания, сооружения, объекта незавершенного строительства, расположенного на земельном участке   | 31:12:0803002:169   |
| 9.  | Сведения о земельных участках (землях общего пользования, территории общего пользования), посредством которых обеспечивается доступ                              | —   |
| 10.   | Иные сведения  | —   |
| <b>4. Пояснения к сведениям об уточняемом земельном участке с кадастровым номером</b> |  | <b>31:12:0803002:44</b> :   |
| 1.  |  | —   |

**1. Сведения о характерных точках границ уточняемого земельного участка с кадастровым номером \_\_\_\_\_:**  
 Система координат \_\_\_\_\_ Зона № \_\_\_\_\_

| Обозначение характерных точек границ | Координаты, м  |   |  |   | Метод определения координат | Формулы, примененные для расчета средней квадратической погрешности определения координат характерных точек границ (Mt), с подставленными в такие формулы значениями и итоговые (вычисленные) значения Mt, м | Описание закрепления точки |
|--------------------------------------|--|---|--|---|-----------------------------|--|----------------------------|
|                                      | содержатся в Едином государственном реестре недвижимости |   | определены в результате выполнения комплексных кадастровых работ |   |                             |  |                            |
|                                      | X  | Y | X  | Y |                             |  |                            |
| 1                                    | 2  | 3 | 4  | 5 | 6                           | 7  | 8                          |

**2. Сведения о частях границ уточняемого земельного участка с кадастровым номером \_\_\_\_\_:**

| Обозначение части границ |       | Горизонтальное проложение (S), м | Описание прохождения части границ | Сведения о согласовании местоположения границ (согласовано/спорное) |
|--------------------------|-------|----------------------------------|-----------------------------------|---|
| от т.                    | до т. |                                  |                                   |   |
| 1                        | 2     | 3                                | 4                                 | 5   |

**3. Сведения о характеристиках уточняемого земельного участка с кадастровым номером \_\_\_\_\_ 31:12:0803002:45 \_\_\_\_\_:**

| № п/п | Наименование характеристики земельного участка   | Значение характеристики   |
|-------|--|---|
| 1     | 2  | 3   |
| 1.    | Адрес земельного участка   | —   |
| 1.1.  | Сведения о местоположении земельного участка (при отсутствии адреса) в структурированном в соответствии с федеральной информационной адресной системой виде      |   |
| 1.2.  | Дополнительные сведения о местоположении земельного участка  | Российская Федерация, Белгородская область, р-н Краснояружский, Илек-Пеньковское сельское поселение, с. Илек-Пеньковка, ул. Краек, з/у 41/2 |
| 2.    | Площадь земельного участка ± величина погрешности определения (вычисления) площади ( $P \pm \Delta P$ ), м <sup>2</sup>  | 0 ± 0,00  |
| 3.    | Формула, примененная для вычисления предельной погрешности определения площади земельного участка, с подставленными значениями и итоговые (вычисленные) значения | $3,5 * 0,10 * \sqrt{(0,00)} = 0$  |
| 4.    | Площадь земельного участка согласно сведениям Единого государственного реестра недвижимости (P <sub>кад</sub> ), м <sup>2</sup>                                  | 2 500,00  |
| 5.    | Оценка расхождения P и P <sub>кад</sub> (P - P <sub>кад</sub> ), м <sup>2</sup>  | 2 500   |
| 6.    | Предельный минимальный и максимальный размеры земельного участка (P <sub>мин</sub> и P <sub>макс</sub> ), м <sup>2</sup>   | —<br>—  |

| 1    | 2  | 3  |
|------|--|--|
| 7.   | Вид (виды) разрешенного использования  | Для ведения личного подсобного хозяйства |
| 7.1. | Дополнительные сведения об использовании земельного участка  | —  |
| 8.   | Кадастровый или иной государственный учетный номер (инвентарный) здания, сооружения, объекта незавершенного строительства, расположенного на земельном участке | 31:12:0803002:168                        |
| 9.   | Сведения о земельных участках (землях общего пользования, территории общего пользования), посредством которых обеспечивается доступ                            | —  |
| 10.  | Иные сведения  | —  |

**4. Пояснения к сведениям об уточняемом земельном участке с кадастровым номером 31:12:0803002:45 :**

|    |   |
|----|---|
| 1. | — |
|----|---|

**1. Сведения о характерных точках границ уточняемого земельного участка с кадастровым номером \_\_\_\_\_ :**

Система координат \_\_\_\_\_ Зона № \_\_\_\_\_

| Обозначение характерных точек границ | Координаты, м  |   |  |   | Метод определения координат | Формулы, примененные для расчета средней квадратической погрешности определения координат характерных точек границ (Mt), с подставленными в такие формулы значениями и итоговые (вычисленные) значения Mt, м | Описание закрепления точки |
|--------------------------------------|--|---|--|---|-----------------------------|--|----------------------------|
|                                      | содержатся в Едином государственном реестре недвижимости |   | определены в результате выполнения комплексных кадастровых работ |   |                             |  |                            |
|                                      | X  | Y | X  | Y |                             |  |                            |
| 1                                    | 2  | 3 | 4  | 5 | 6                           | 7  | 8                          |
|                                      |  |   |  |   |                             |  |                            |

**2. Сведения о частях границ уточняемого земельного участка с кадастровым номером \_\_\_\_\_ :**

| Обозначение части границ |       | Горизонтальное проложение (S), м | Описание прохождения части границ | Сведения о согласовании местоположения границ (согласовано/спорное) |
|--------------------------|-------|----------------------------------|-----------------------------------|---|
| от т.                    | до т. |                                  |                                   |   |
| 1                        | 2     | 3                                | 4                                 | 5   |
|                          |       |                                  |                                   |   |

**3. Сведения о характеристиках уточняемого земельного участка с кадастровым номером 31:12:0803002:52 :**

| № п/п | Наименование характеристики земельного участка | Значение характеристики |
|-------|--|-------------------------|
| 1     | 2  | 3                       |

| 1   | 2  | 3  |
|---|--|--|
| 1.  | Адрес земельного участка   | —  |
| 1.1.  | Сведения о местоположении земельного участка (при отсутствии адреса) в структурированном в соответствии с федеральной информационной адресной системой виде      |  |
| 1.2.  | Дополнительные сведения о местоположении земельного участка  | Местоположение установлено относительно ориентира, расположенного в границах участка. Почтовый адрес ориентира: обл. Белгородская, р-н Краснояружский, с. Илек-Пеньковка, ул. Краек, дом 46. |
| 2.  | Площадь земельного участка $\pm$ величина погрешности определения (вычисления) площади ( $P \pm \Delta P$ ), м <sup>2</sup>                                      | $0 \pm 0,00$   |
| 3.  | Формула, примененная для вычисления предельной погрешности определения площади земельного участка, с подставленными значениями и итоговые (вычисленные) значения | $3,5 * 0,10 * \sqrt{(0,00)} = 0$   |
| 4.  | Площадь земельного участка согласно сведениям Единого государственного реестра недвижимости (Ркад), м <sup>2</sup>   | 2 600,00   |
| 5.  | Оценка расхождения P и Ркад ( $P - P_{кад}$ ), м <sup>2</sup>  | 2 600  |
| 6.  | Предельный минимальный и максимальный размеры земельного участка (Рмин и Рмакс), м <sup>2</sup>  | —<br>—   |
| 7.  | Вид (виды) разрешенного использования  | Для ведения личного подсобного хозяйства   |
| 7.1.  | Дополнительные сведения об использовании земельного участка  | —  |
| 8.  | Кадастровый или иной государственный учетный номер (инвентарный) здания, сооружения, объекта незавершенного строительства, расположенного на земельном участке   | —  |
| 9.  | Сведения о земельных участках (землях общего пользования, территории общего пользования), посредством которых обеспечивается доступ                              | —  |
| 10.   | Иные сведения  | —  |
| <b>4. Пояснения к сведениям об уточняемом земельном участке с кадастровым номером</b> |  | <b>31:12:0803002:52</b> :  |
| 1.  |  | —  |

**1. Сведения о характерных точках границ уточняемого земельного участка с кадастровым номером \_\_\_\_\_:**  
 Система координат \_\_\_\_\_ Зона № \_\_\_\_\_

| Обозначение характерных точек границ | Координаты, м  |   |  |   | Метод определения координат | Формулы, примененные для расчета средней квадратической погрешности определения координат характерных точек границ (Mt), с подставленными в такие формулы значениями и итоговые (вычисленные) значения Mt, м | Описание закрепления точки |
|--------------------------------------|--|---|--|---|-----------------------------|--|----------------------------|
|                                      | содержатся в Едином государственном реестре недвижимости |   | определены в результате выполнения комплексных кадастровых работ |   |                             |  |                            |
|                                      | X  | Y | X  | Y |                             |  |                            |
| 1                                    | 2  | 3 | 4  | 5 | 6                           | 7  | 8                          |

**2. Сведения о частях границ уточняемого земельного участка с кадастровым номером \_\_\_\_\_:**

| Обозначение части границ |       | Горизонтальное проложение (S), м | Описание прохождения части границ | Сведения о согласовании местоположения границ (согласовано/спорное) |
|--------------------------|-------|----------------------------------|-----------------------------------|---|
| от т.                    | до т. |                                  |                                   |   |
| 1                        | 2     | 3                                | 4                                 | 5   |

**3. Сведения о характеристиках уточняемого земельного участка с кадастровым номером \_\_\_\_\_ 31:12:0803002:68 \_\_\_\_\_:**

| № п/п | Наименование характеристики земельного участка   | Значение характеристики   |
|-------|--|---|
| 1     | 2  | 3   |
| 1.    | Адрес земельного участка   | —   |
| 1.1.  | Сведения о местоположении земельного участка (при отсутствии адреса) в структурированном в соответствии с федеральной информационной адресной системой виде      |   |
| 1.2.  | Дополнительные сведения о местоположении земельного участка  | Белгородская область, р-н Краснояружский, с. Илек-Пеньковка, ул. Шлях, д. 3 |
| 2.    | Площадь земельного участка ± величина погрешности определения (вычисления) площади ( $P \pm \Delta P$ ), м <sup>2</sup>  | 0 ± 0,00  |
| 3.    | Формула, примененная для вычисления предельной погрешности определения площади земельного участка, с подставленными значениями и итоговые (вычисленные) значения | $3,5 * 0,10 * \sqrt{(0,00)} = 0$  |
| 4.    | Площадь земельного участка согласно сведениям Единого государственного реестра недвижимости (P <sub>кад</sub> ), м <sup>2</sup>                                  | 4 700,00  |
| 5.    | Оценка расхождения P и P <sub>кад</sub> (P - P <sub>кад</sub> ), м <sup>2</sup>  | 4 700   |
| 6.    | Предельный минимальный и максимальный размеры земельного участка (P <sub>мин</sub> и P <sub>макс</sub> ), м <sup>2</sup>   | —<br>—  |



**2. Сведения о частях границ уточняемого земельного участка с кадастровым номером \_\_\_\_\_ :**

| Обозначение части границ |       | Горизонтальное проложение (S), м | Описание прохождения части границ | Сведения о согласовании местоположения границ (согласовано/спорное) |
|--------------------------|-------|----------------------------------|-----------------------------------|---|
| от т.                    | до т. |                                  |                                   |   |
| 1                        | 2     | 3                                | 4                                 | 5   |

**3. Сведения о характеристиках уточняемого земельного участка с кадастровым номером 31:12:0803002:69 :**

| № п/п | Наименование характеристики земельного участка   | Значение характеристики  |
|-------|--|--|
| 1     | 2  | 3  |
| 1.    | Адрес земельного участка   | —  |
| 1.1.  | Сведения о местоположении земельного участка (при отсутствии адреса) в структурированном в соответствии с федеральной информационной адресной системой виде      |  |
| 1.2.  | Дополнительные сведения о местоположении земельного участка  | Местоположение установлено относительно ориентира, расположенного в границах участка. Почтовый адрес ориентира: обл. Белгородская, р-н Краснояружский, с/о Илек-Пеньковский, с. Илек-Пеньковка, ул. Шлях, дом 4. |
| 2.    | Площадь земельного участка ± величина погрешности определения (вычисления) площади ( $P \pm \Delta P$ ), м <sup>2</sup>  | 0 ± 0,00   |
| 3.    | Формула, примененная для вычисления предельной погрешности определения площади земельного участка, с подставленными значениями и итоговые (вычисленные) значения | $3,5 * 0,10 * \sqrt{(0,00)} = 0$   |
| 4.    | Площадь земельного участка согласно сведениям Единого государственного реестра недвижимости (Ркад), м <sup>2</sup>   | 2 600,00   |
| 5.    | Оценка расхождения Р и Ркад ( $P - P_{кад}$ ), м <sup>2</sup>  | 2 600  |
| 6.    | Предельный минимальный и максимальный размеры земельного участка (Рмин и Рмакс), м <sup>2</sup>  | —<br>—   |
| 7.    | Вид (виды) разрешенного использования  | Для ведения личного подсобного хозяйства   |
| 7.1.  | Дополнительные сведения об использовании земельного участка  | —  |
| 8.    | Кадастровый или иной государственный учетный номер (инвентарный) здания, сооружения, объекта незавершенного строительства, расположенного на земельном участке   | 31:12:0803001:507  |
| 9.    | Сведения о земельных участках (землях общего пользования, территории общего пользования), посредством которых обеспечивается доступ                              | —  |
| 10.   | Иные сведения  | —  |

**4. Пояснения к сведениям об уточняемом земельном участке с кадастровым номером 31:12:0803002:69 :**

|    |   |
|----|---|
| 1. | — |
|----|---|



**1. Сведения о характерных точках границ уточняемого земельного участка с кадастровым номером \_\_\_\_\_ :**  
 Система координат \_\_\_\_\_ Зона № \_\_\_\_\_

| Обозначение характерных точек границ | Координаты, м  |   |  |   | Метод определения координат | Формулы, примененные для расчета средней квадратической погрешности определения координат характерных точек границ (Mt), с подставленными в такие формулы значениями и итоговые (вычисленные) значения Mt, м | Описание закрепления точки |
|--------------------------------------|--|---|--|---|-----------------------------|--|----------------------------|
|                                      | содержатся в Едином государственном реестре недвижимости |   | определены в результате выполнения комплексных кадастровых работ |   |                             |  |                            |
|                                      | X  | Y | X  | Y |                             |  |                            |
| 1                                    | 2  | 3 | 4  | 5 | 6                           | 7  | 8                          |

**2. Сведения о частях границ уточняемого земельного участка с кадастровым номером \_\_\_\_\_ :**

| Обозначение части границ |       | Горизонтальное проложение (S), м | Описание прохождения части границ | Сведения о согласовании местоположения границ (согласовано/спорное) |
|--------------------------|-------|----------------------------------|-----------------------------------|---|
| от т.                    | до т. |                                  |                                   |   |
| 1                        | 2     | 3                                | 4                                 | 5   |

**3. Сведения о характеристиках уточняемого земельного участка с кадастровым номером \_\_\_\_\_ 31:12:0803002:77 \_\_\_\_\_ :**

| № п/п | Наименование характеристики земельного участка   | Значение характеристики  |
|-------|--|--|
| 1     | 2  | 3  |
| 1.    | Адрес земельного участка   | —  |
| 1.1.  | Сведения о местоположении земельного участка (при отсутствии адреса) в структурированном в соответствии с федеральной информационной адресной системой виде      |  |
| 1.2.  | Дополнительные сведения о местоположении земельного участка  | обл. Белгородская, р-н Краснояружский, с. Илек-Пеньковка, ул. Шлях, дом 11 |
| 2.    | Площадь земельного участка ± величина погрешности определения (вычисления) площади ( $P \pm \Delta P$ ), м <sup>2</sup>  | 0 ± 0,00   |
| 3.    | Формула, примененная для вычисления предельной погрешности определения площади земельного участка, с подставленными значениями и итоговые (вычисленные) значения | $3,5 * 0,10 * \sqrt{(0,00)} = 0$   |
| 4.    | Площадь земельного участка согласно сведениям Единого государственного реестра недвижимости (Ркад), м <sup>2</sup>   | 1 500,00   |
| 5.    | Оценка расхождения Р и Ркад (Р - Ркад), м <sup>2</sup>   | 1 500  |
| 6.    | Предельный минимальный и максимальный размеры земельного участка (Рмин и Рмакс), м <sup>2</sup>  | —<br>—   |

| 1    | 2  | 3  |
|------|--|--|
| 7.   | Вид (виды) разрешенного использования  | Для ведения личного подсобного хозяйства |
| 7.1. | Дополнительные сведения об использовании земельного участка  | —  |
| 8.   | Кадастровый или иной государственный учетный номер (инвентарный) здания, сооружения, объекта незавершенного строительства, расположенного на земельном участке | 31:12:0803001:380                        |
| 9.   | Сведения о земельных участках (землях общего пользования, территории общего пользования), посредством которых обеспечивается доступ                            | —  |
| 10.  | Иные сведения  | —  |

**4. Пояснения к сведениям об уточняемом земельном участке с кадастровым номером** 31:12:0803002:77 :

|    |   |
|----|---|
| 1. | — |
|----|---|

**1. Сведения о характерных точках границ уточняемого земельного участка с кадастровым номером** \_\_\_\_\_ :

Система координат \_\_\_\_\_ Зона № \_\_\_\_\_

| Обозначение характерных точек границ | Координаты, м  |   |  |   | Метод определения координат | Формулы, примененные для расчета средней квадратической погрешности определения координат характерных точек границ (Mt), с подставленными в такие формулы значениями и итоговые (вычисленные) значения Mt, м | Описание закрепления точки |
|--------------------------------------|--|---|--|---|-----------------------------|--|----------------------------|
|                                      | содержатся в Едином государственном реестре недвижимости |   | определены в результате выполнения комплексных кадастровых работ |   |                             |  |                            |
|                                      | X  | Y | X  | Y |                             |  |                            |
| 1                                    | 2  | 3 | 4  | 5 | 6                           | 7  | 8                          |
|                                      |  |   |  |   |                             |  |                            |

**2. Сведения о частях границ уточняемого земельного участка с кадастровым номером** \_\_\_\_\_ :

| Обозначение части границ |       | Горизонтальное проложение (S), м | Описание прохождения части границ | Сведения о согласовании местоположения границ (согласовано/спорное) |
|--------------------------|-------|----------------------------------|-----------------------------------|---|
| от т.                    | до т. |                                  |                                   |   |
| 1                        | 2     | 3                                | 4                                 | 5   |
|                          |       |                                  |                                   |   |

**3. Сведения о характеристиках уточняемого земельного участка с кадастровым номером** 31:12:0803002:78 :

| № п/п | Наименование характеристики земельного участка | Значение характеристики |
|-------|--|-------------------------|
| 1     | 2  | 3                       |
|       |  |                         |

| 1   | 2  | 3   |
|---|--|---|
| 1.  | Адрес земельного участка   | —   |
| 1.1.  | Сведения о местоположении земельного участка (при отсутствии адреса) в структурированном в соответствии с федеральной информационной адресной системой виде      |   |
| 1.2.  | Дополнительные сведения о местоположении земельного участка  | Местоположение установлено относительно ориентира, расположенного в границах участка. Почтовый адрес ориентира: обл. Белгородская, р-н Краснояружский, с/о Илек-Пеньковский, с. Илек-Пеньковка, ул. Шлях, дом 12. |
| 2.  | Площадь земельного участка $\pm$ величина погрешности определения (вычисления) площади ( $P \pm \Delta P$ ), м <sup>2</sup>                                      | $0 \pm 0,00$  |
| 3.  | Формула, примененная для вычисления предельной погрешности определения площади земельного участка, с подставленными значениями и итоговые (вычисленные) значения | $3,5*0,10*\sqrt{(0,00)} = 0$  |
| 4.  | Площадь земельного участка согласно сведениям Единого государственного реестра недвижимости (Ркад), м <sup>2</sup>   | 4 032,00  |
| 5.  | Оценка расхождения P и Ркад ( $P - P_{кад}$ ), м <sup>2</sup>  | 4 032   |
| 6.  | Предельный минимальный и максимальный размеры земельного участка (Рмин и Рмакс), м <sup>2</sup>  | —<br>—  |
| 7.  | Вид (виды) разрешенного использования  | Для ведения личного подсобного хозяйства  |
| 7.1.  | Дополнительные сведения об использовании земельного участка  | —   |
| 8.  | Кадастровый или иной государственный учетный номер (инвентарный) здания, сооружения, объекта незавершенного строительства, расположенного на земельном участке   | 31:12:0803001:231   |
| 9.  | Сведения о земельных участках (землях общего пользования, территории общего пользования), посредством которых обеспечивается доступ                              | —   |
| 10.   | Иные сведения  | —   |
| <b>4. Пояснения к сведениям об уточняемом земельном участке с кадастровым номером</b> |  | <b>31:12:0803002:78</b> :   |
| 1.  |  | —   |

**1. Сведения о характерных точках границ уточняемого земельного участка с кадастровым номером \_\_\_\_\_:**  
 Система координат \_\_\_\_\_ Зона № \_\_\_\_\_

| Обозначение характерных точек границ | Координаты, м  |   |  |   | Метод определения координат | Формулы, примененные для расчета средней квадратической погрешности определения координат характерных точек границ (Mt), с подставленными в такие формулы значениями и итоговые (вычисленные) значения Mt, м | Описание закрепления точки |
|--------------------------------------|--|---|--|---|-----------------------------|--|----------------------------|
|                                      | содержатся в Едином государственном реестре недвижимости |   | определены в результате выполнения комплексных кадастровых работ |   |                             |  |                            |
|                                      | X  | Y | X  | Y |                             |  |                            |
| 1                                    | 2  | 3 | 4  | 5 | 6                           | 7  | 8                          |

**2. Сведения о частях границ уточняемого земельного участка с кадастровым номером \_\_\_\_\_:**

| Обозначение части границ |       | Горизонтальное проложение (S), м | Описание прохождения части границ | Сведения о согласовании местоположения границ (согласовано/спорное) |
|--------------------------|-------|----------------------------------|-----------------------------------|---|
| от т.                    | до т. |                                  |                                   |   |
| 1                        | 2     | 3                                | 4                                 | 5   |

**3. Сведения о характеристиках уточняемого земельного участка с кадастровым номером \_\_\_\_\_ 31:12:0803002:79 \_\_\_\_\_:**

| № п/п | Наименование характеристики земельного участка   | Значение характеристики   |
|-------|--|---|
| 1     | 2  | 3   |
| 1.    | Адрес земельного участка   | —   |
| 1.1.  | Сведения о местоположении земельного участка (при отсутствии адреса) в структурированном в соответствии с федеральной информационной адресной системой виде      |   |
| 1.2.  | Дополнительные сведения о местоположении земельного участка  | Местоположение установлено относительно ориентира, расположенного в границах участка. Почтовый адрес ориентира: обл. Белгородская, р-н Краснояружский, с/о Илек-Пеньковский, с. Илек-Пеньковка, ул. Шлях, дом 13. |
| 2.    | Площадь земельного участка ± величина погрешности определения (вычисления) площади ( $P \pm \Delta P$ ), м <sup>2</sup>  | $0 \pm 0,00$  |
| 3.    | Формула, примененная для вычисления предельной погрешности определения площади земельного участка, с подставленными значениями и итоговые (вычисленные) значения | $3,5 * 0,10 * \sqrt{(0,00)} = 0$  |
| 4.    | Площадь земельного участка согласно сведениям Единого государственного реестра недвижимости (P <sub>кад</sub> ), м <sup>2</sup>                                  | 4 600,00  |
| 5.    | Оценка расхождения P и P <sub>кад</sub> (P - P <sub>кад</sub> ), м <sup>2</sup>  | 4 600   |

| 1    | 2  | 3  |
|------|--|--|
| 6.   | Предельный минимальный и максимальный размеры земельного участка (Рмин и Рмакс), м <sup>2</sup>  | —<br>—                                   |
| 7.   | Вид (виды) разрешенного использования  | Для ведения личного подсобного хозяйства |
| 7.1. | Дополнительные сведения об использовании земельного участка  | —  |
| 8.   | Кадастровый или иной государственный учетный номер (инвентарный) здания, сооружения, объекта незавершенного строительства, расположенного на земельном участке | 31:12:0803001:330                        |
| 9.   | Сведения о земельных участках (землях общего пользования, территории общего пользования), посредством которых обеспечивается доступ                            | —  |
| 10.  | Иные сведения  | —  |

**4. Пояснения к сведениям об уточняемом земельном участке с кадастровым номером** 31:12:0803002:79 :

|    |   |
|----|---|
| 1. | — |
|----|---|

**1. Сведения о характерных точках границ уточняемого земельного участка с кадастровым номером** \_\_\_\_\_ :  
Система координат \_\_\_\_\_ Зона № \_\_\_\_\_

| Обозначение характерных точек границ | Координаты, м  |   |  |   | Метод определения координат | Формулы, примененные для расчета средней квадратической погрешности определения координат характерных точек границ (Mt), с подставленными в такие формулы значениями и итоговые (вычисленные) значения Mt, м | Описание закрепления точки |
|--------------------------------------|--|---|--|---|-----------------------------|--|----------------------------|
|                                      | содержатся в Едином государственном реестре недвижимости |   | определены в результате выполнения комплексных кадастровых работ |   |                             |  |                            |
|                                      | X  | Y | X  | Y |                             |  |                            |
| 1                                    | 2  | 3 | 4  | 5 | 6                           | 7  | 8                          |

**2. Сведения о частях границ уточняемого земельного участка с кадастровым номером** \_\_\_\_\_ :

| Обозначение части границ |       | Горизонтальное проложение (S), м | Описание прохождения части границ | Сведения о согласовании местоположения границ (согласовано/спорное) |
|--------------------------|-------|----------------------------------|-----------------------------------|---|
| от т.                    | до т. |                                  |                                   |   |
| 1                        | 2     | 3                                | 4                                 | 5   |

**3. Сведения о характеристиках уточняемого земельного участка с кадастровым номером** 31:12:0803002:91 :

| № п/п | Наименование характеристики земельного участка | Значение характеристики |
|-------|--|-------------------------|
| 1     | 2  | 3                       |

| 1   | 2  | 3  |
|---|--|--|
| 1.  | Адрес земельного участка   | —  |
| 1.1.  | Сведения о местоположении земельного участка (при отсутствии адреса) в структурированном в соответствии с федеральной информационной адресной системой виде      |  |
| 1.2.  | Дополнительные сведения о местоположении земельного участка  | Белгородская область, р-н Краснояружский, с. Илек-Пеньковка, ул. Шлях, д. 23 |
| 2.  | Площадь земельного участка ± величина погрешности определения (вычисления) площади ( $P \pm \Delta P$ ), м <sup>2</sup>  | 0 ± 0,00   |
| 3.  | Формула, примененная для вычисления предельной погрешности определения площади земельного участка, с подставленными значениями и итоговые (вычисленные) значения | $3,5 * 0,10 * \sqrt{(0,00)} = 0$   |
| 4.  | Площадь земельного участка согласно сведениям Единого государственного реестра недвижимости (Ркад), м <sup>2</sup>   | 1 500,00   |
| 5.  | Оценка расхождения Р и Ркад ( $P - P_{кад}$ ), м <sup>2</sup>  | 1 500  |
| 6.  | Предельный минимальный и максимальный размеры земельного участка (Рмин и Рмакс), м <sup>2</sup>  | —<br>—   |
| 7.  | Вид (виды) разрешенного использования  | Для ведения личного подсобного хозяйства                                     |
| 7.1.  | Дополнительные сведения об использовании земельного участка  | —  |
| 8.  | Кадастровый или иной государственный учетный номер (инвентарный) здания, сооружения, объекта незавершенного строительства, расположенного на земельном участке   | 31:12:0803001:466  |
| 9.  | Сведения о земельных участках (землях общего пользования, территории общего пользования), посредством которых обеспечивается доступ                              | —  |
| 10.   | Иные сведения  | —  |
| <b>4. Пояснения к сведениям об уточняемом земельном участке с кадастровым номером</b> |  | <b>31:12:0803002:91</b> :  |
| 1.  |  | —  |

**1. Сведения о характерных точках границ уточняемого земельного участка с кадастровым номером \_\_\_\_\_:**  
 Система координат \_\_\_\_\_ Зона № \_\_\_\_\_

| Обозначение характерных точек границ | Координаты, м  |   |  |   | Метод определения координат | Формулы, примененные для расчета средней квадратической погрешности определения координат характерных точек границ (Mt), с подставленными в такие формулы значениями и итоговые (вычисленные) значения Mt, м | Описание закрепления точки |
|--------------------------------------|--|---|--|---|-----------------------------|--|----------------------------|
|                                      | содержатся в Едином государственном реестре недвижимости |   | определены в результате выполнения комплексных кадастровых работ |   |                             |  |                            |
|                                      | X  | Y | X  | Y |                             |  |                            |
| 1                                    | 2  | 3 | 4  | 5 | 6                           | 7  | 8                          |

**2. Сведения о частях границ уточняемого земельного участка с кадастровым номером \_\_\_\_\_:**

| Обозначение части границ |       | Горизонтальное проложение (S), м | Описание прохождения части границ | Сведения о согласовании местоположения границ (согласовано/спорное) |
|--------------------------|-------|----------------------------------|-----------------------------------|---|
| от т.                    | до т. |                                  |                                   |   |
| 1                        | 2     | 3                                | 4                                 | 5   |

**3. Сведения о характеристиках уточняемого земельного участка с кадастровым номером \_\_\_\_\_ 31:12:0803002:92 \_\_\_\_\_:**

| № п/п | Наименование характеристики земельного участка   | Значение характеристики   |
|-------|--|---|
| 1     | 2  | 3   |
| 1.    | Адрес земельного участка   | —   |
| 1.1.  | Сведения о местоположении земельного участка (при отсутствии адреса) в структурированном в соответствии с федеральной информационной адресной системой виде      |   |
| 1.2.  | Дополнительные сведения о местоположении земельного участка  | Местоположение установлено относительно ориентира, расположенного в границах участка. Почтовый адрес ориентира: обл. Белгородская, р-н Краснояружский, с/о Илек-Пеньковский, с. Илек-Пеньковка, ул. Шлях, дом 24. |
| 2.    | Площадь земельного участка ± величина погрешности определения (вычисления) площади ( $P \pm \Delta P$ ), м <sup>2</sup>  | $0 \pm 0,00$  |
| 3.    | Формула, примененная для вычисления предельной погрешности определения площади земельного участка, с подставленными значениями и итоговые (вычисленные) значения | $3,5 * 0,10 * \sqrt{(0,00)} = 0$  |
| 4.    | Площадь земельного участка согласно сведениям Единого государственного реестра недвижимости (P <sub>кад</sub> ), м <sup>2</sup>                                  | 1 200,00  |
| 5.    | Оценка расхождения P и P <sub>кад</sub> (P - P <sub>кад</sub> ), м <sup>2</sup>  | 1 200   |

| 1    | 2  | 3  |
|------|--|--|
| 6.   | Предельный минимальный и максимальный размеры земельного участка (Рмин и Рмакс), м <sup>2</sup>  | —<br>—                                   |
| 7.   | Вид (виды) разрешенного использования  | Для ведения личного подсобного хозяйства |
| 7.1. | Дополнительные сведения об использовании земельного участка  | —  |
| 8.   | Кадастровый или иной государственный учетный номер (инвентарный) здания, сооружения, объекта незавершенного строительства, расположенного на земельном участке | 31:12:0803002:161                        |
| 9.   | Сведения о земельных участках (землях общего пользования, территории общего пользования), посредством которых обеспечивается доступ                            | —  |
| 10.  | Иные сведения  | —  |

**4. Пояснения к сведениям об уточняемом земельном участке с кадастровым номером 31:12:0803002:92 :**

|    |   |
|----|---|
| 1. | — |
|----|---|

**1. Сведения о характерных точках границ уточняемого земельного участка с кадастровым номером \_\_\_\_\_ :  
Система координат \_\_\_\_\_ Зона № \_\_\_\_\_**

| Обозначение характерных точек границ | Координаты, м  |   |  |   | Метод определения координат | Формулы, примененные для расчета средней квадратической погрешности определения координат характерных точек границ (Mt), с подставленными в такие формулы значениями и итоговые (вычисленные) значения Mt, м | Описание закрепления точки |
|--------------------------------------|--|---|--|---|-----------------------------|--|----------------------------|
|                                      | содержатся в Едином государственном реестре недвижимости |   | определены в результате выполнения комплексных кадастровых работ |   |                             |  |                            |
|                                      | X  | Y | X  | Y |                             |  |                            |
| 1                                    | 2  | 3 | 4  | 5 | 6                           | 7  | 8                          |

**2. Сведения о частях границ уточняемого земельного участка с кадастровым номером \_\_\_\_\_ :**

| Обозначение части границ |       | Горизонтальное проложение (S), м | Описание прохождения части границ | Сведения о согласовании местоположения границ (согласовано/спорное) |
|--------------------------|-------|----------------------------------|-----------------------------------|---|
| от т.                    | до т. |                                  |                                   |   |
| 1                        | 2     | 3                                | 4                                 | 5   |

**3. Сведения о характеристиках уточняемого земельного участка с кадастровым номером 31:12:0803002:93 :**

| № п/п | Наименование характеристики земельного участка | Значение характеристики |
|-------|--|-------------------------|
| 1     | 2  | 3                       |



| 1   | 2  | 3   |
|---|--|---|
| 1.  | Адрес земельного участка   | —   |
| 1.1.  | Сведения о местоположении земельного участка (при отсутствии адреса) в структурированном в соответствии с федеральной информационной адресной системой виде      |   |
| 1.2.  | Дополнительные сведения о местоположении земельного участка  | Местоположение установлено относительно ориентира, расположенного в границах участка. Почтовый адрес ориентира: обл. Белгородская, р-н Краснояружский, с/о Илек-Пеньковский, с. Илек-Пеньковка, ул. Шлях, дом 25. |
| 2.  | Площадь земельного участка $\pm$ величина погрешности определения (вычисления) площади ( $P \pm \Delta P$ ), м <sup>2</sup>                                      | $0 \pm 0,00$  |
| 3.  | Формула, примененная для вычисления предельной погрешности определения площади земельного участка, с подставленными значениями и итоговые (вычисленные) значения | $3,5*0,10*\sqrt{(0,00)} = 0$  |
| 4.  | Площадь земельного участка согласно сведениям Единого государственного реестра недвижимости (Ркад), м <sup>2</sup>   | 1 499,00  |
| 5.  | Оценка расхождения P и Ркад ( $P - P_{кад}$ ), м <sup>2</sup>  | 1 499   |
| 6.  | Предельный минимальный и максимальный размеры земельного участка (Рмин и Рмакс), м <sup>2</sup>  | —<br>—  |
| 7.  | Вид (виды) разрешенного использования  | Для ведения личного подсобного хозяйства  |
| 7.1.  | Дополнительные сведения об использовании земельного участка  | —   |
| 8.  | Кадастровый или иной государственный учетный номер (инвентарный) здания, сооружения, объекта незавершенного строительства, расположенного на земельном участке   | 31:12:0803001:486   |
| 9.  | Сведения о земельных участках (землях общего пользования, территории общего пользования), посредством которых обеспечивается доступ                              | —   |
| 10.   | Иные сведения  | —   |
| <b>4. Пояснения к сведениям об уточняемом земельном участке с кадастровым номером</b> |  | <b>31:12:0803002:93</b> :   |
| 1.  |  | —   |

**1. Сведения о характерных точках границ уточняемого земельного участка с кадастровым номером \_\_\_\_\_:**  
 Система координат \_\_\_\_\_ Зона № \_\_\_\_\_

| Обозначение характерных точек границ | Координаты, м  |   |  |   | Метод определения координат | Формулы, примененные для расчета средней квадратической погрешности определения координат характерных точек границ (Mt), с подставленными в такие формулы значениями и итоговые (вычисленные) значения Mt, м | Описание закрепления точки |
|--------------------------------------|--|---|--|---|-----------------------------|--|----------------------------|
|                                      | содержатся в Едином государственном реестре недвижимости |   | определены в результате выполнения комплексных кадастровых работ |   |                             |  |                            |
|                                      | X  | Y | X  | Y |                             |  |                            |
| 1                                    | 2  | 3 | 4  | 5 | 6                           | 7  | 8                          |

**2. Сведения о частях границ уточняемого земельного участка с кадастровым номером \_\_\_\_\_:**

| Обозначение части границ |       | Горизонтальное проложение (S), м | Описание прохождения части границ | Сведения о согласовании местоположения границ (согласовано/спорное) |
|--------------------------|-------|----------------------------------|-----------------------------------|---|
| от т.                    | до т. |                                  |                                   |   |
| 1                        | 2     | 3                                | 4                                 | 5   |

**3. Сведения о характеристиках уточняемого земельного участка с кадастровым номером \_\_\_\_\_ 31:12:0803002:94 \_\_\_\_\_:**

| № п/п | Наименование характеристики земельного участка   | Значение характеристики  |
|-------|--|--|
| 1     | 2  | 3  |
| 1.    | Адрес земельного участка   | —  |
| 1.1.  | Сведения о местоположении земельного участка (при отсутствии адреса) в структурированном в соответствии с федеральной информационной адресной системой виде      |  |
| 1.2.  | Дополнительные сведения о местоположении земельного участка  | Белгородская обл., р-н Краснояружский, с. Илек-Пеньковка, ул. Шлях, 26/1 |
| 2.    | Площадь земельного участка ± величина погрешности определения (вычисления) площади ( $P \pm \Delta P$ ), м <sup>2</sup>  | 0 ± 0,00   |
| 3.    | Формула, примененная для вычисления предельной погрешности определения площади земельного участка, с подставленными значениями и итоговые (вычисленные) значения | $3,5 * 0,10 * \sqrt{(0,00)} = 0$   |
| 4.    | Площадь земельного участка согласно сведениям Единого государственного реестра недвижимости (P <sub>кад</sub> ), м <sup>2</sup>                                  | 1 500,00   |
| 5.    | Оценка расхождения P и P <sub>кад</sub> (P - P <sub>кад</sub> ), м <sup>2</sup>  | 1 500  |
| 6.    | Предельный минимальный и максимальный размеры земельного участка (P <sub>мин</sub> и P <sub>макс</sub> ), м <sup>2</sup>   | —<br>—   |

| 1    | 2  | 3                             |
|------|--|-------------------------------|
| 7.   | Вид (виды) разрешенного использования  | Для ведения личного хозяйства |
| 7.1. | Дополнительные сведения об использовании земельного участка  | —                             |
| 8.   | Кадастровый или иной государственный учетный номер (инвентарный) здания, сооружения, объекта незавершенного строительства, расположенного на земельном участке | —                             |
| 9.   | Сведения о земельных участках (землях общего пользования, территории общего пользования), посредством которых обеспечивается доступ                            | —                             |
| 10.  | Иные сведения  | —                             |

**4. Пояснения к сведениям об уточняемом земельном участке с кадастровым номером** 31:12:0803002:94 :

|    |   |
|----|---|
| 1. | — |
|----|---|

**1. Сведения о характерных точках границ уточняемого земельного участка с кадастровым номером** \_\_\_\_\_ :

Система координат \_\_\_\_\_ Зона № \_\_\_\_\_

| Обозначение характерных точек границ | Координаты, м  |   |  |   | Метод определения координат | Формулы, примененные для расчета средней квадратической погрешности определения координат характерных точек границ (Mt), с подставленными в такие формулы значениями и итоговые (вычисленные) значения Mt, м | Описание закрепления точки |
|--------------------------------------|--|---|--|---|-----------------------------|--|----------------------------|
|                                      | содержатся в Едином государственном реестре недвижимости |   | определены в результате выполнения комплексных кадастровых работ |   |                             |  |                            |
|                                      | X  | Y | X  | Y |                             |  |                            |
| 1                                    | 2  | 3 | 4  | 5 | 6                           | 7  | 8                          |
|                                      |  |   |  |   |                             |  |                            |

**2. Сведения о частях границ уточняемого земельного участка с кадастровым номером** \_\_\_\_\_ :

| Обозначение части границ |       | Горизонтальное проложение (S), м | Описание прохождения части границ | Сведения о согласовании местоположения границ (согласовано/спорное) |
|--------------------------|-------|----------------------------------|-----------------------------------|---|
| от т.                    | до т. |                                  |                                   |   |
| 1                        | 2     | 3                                | 4                                 | 5   |
|                          |       |                                  |                                   |   |

**3. Сведения о характеристиках уточняемого земельного участка с кадастровым номером** 31:12:0803002:102 :

| № п/п | Наименование характеристики земельного участка | Значение характеристики |
|-------|--|-------------------------|
| 1     | 2  | 3                       |
|       |  |                         |

| 1   | 2  | 3   |
|---|--|---|
| 1.  | Адрес земельного участка   | —   |
| 1.1.  | Сведения о местоположении земельного участка (при отсутствии адреса) в структурированном в соответствии с федеральной информационной адресной системой виде      |   |
| 1.2.  | Дополнительные сведения о местоположении земельного участка  | Местоположение установлено относительно ориентира, расположенного в границах участка. Почтовый адрес ориентира: обл. Белгородская, р-н Краснояружский, с. Илек-Пеньковка. |
| 2.  | Площадь земельного участка $\pm$ величина погрешности определения (вычисления) площади ( $P \pm \Delta P$ ), м <sup>2</sup>                                      | $0 \pm 0,00$  |
| 3.  | Формула, примененная для вычисления предельной погрешности определения площади земельного участка, с подставленными значениями и итоговые (вычисленные) значения | $3,5 * 0,10 * \sqrt{(0,00)} = 0$  |
| 4.  | Площадь земельного участка согласно сведениям Единого государственного реестра недвижимости (Ркад), м <sup>2</sup>   | 1 500,00  |
| 5.  | Оценка расхождения P и Ркад ( $P - P_{кад}$ ), м <sup>2</sup>  | 1 500   |
| 6.  | Предельный минимальный и максимальный размеры земельного участка (Рмин и Рмакс), м <sup>2</sup>  | —<br>—  |
| 7.  | Вид (виды) разрешенного использования  | Для ведения личного подсобного хозяйства  |
| 7.1.  | Дополнительные сведения об использовании земельного участка  | —   |
| 8.  | Кадастровый или иной государственный учетный номер (инвентарный) здания, сооружения, объекта незавершенного строительства, расположенного на земельном участке   | —   |
| 9.  | Сведения о земельных участках (землях общего пользования, территории общего пользования), посредством которых обеспечивается доступ                              | —   |
| 10.   | Иные сведения  | —   |
| <b>4. Пояснения к сведениям об уточняемом земельном участке с кадастровым номером</b> |  | <b>31:12:0803002:102</b> :  |
| 1.  |  | —   |

**1. Сведения о характерных точках границ уточняемого земельного участка с кадастровым номером \_\_\_\_\_:**  
 Система координат \_\_\_\_\_ Зона № \_\_\_\_\_

| Обозначение характерных точек границ | Координаты, м  |   |  |   | Метод определения координат | Формулы, примененные для расчета средней квадратической погрешности определения координат характерных точек границ (Mt), с подставленными в такие формулы значениями и итоговые (вычисленные) значения Mt, м | Описание закрепления точки |
|--------------------------------------|--|---|--|---|-----------------------------|--|----------------------------|
|                                      | содержатся в Едином государственном реестре недвижимости |   | определены в результате выполнения комплексных кадастровых работ |   |                             |  |                            |
|                                      | X  | Y | X  | Y |                             |  |                            |
| 1                                    | 2  | 3 | 4  | 5 | 6                           | 7  | 8                          |

**2. Сведения о частях границ уточняемого земельного участка с кадастровым номером \_\_\_\_\_:**

| Обозначение части границ |       | Горизонтальное проложение (S), м | Описание прохождения части границ | Сведения о согласовании местоположения границ (согласовано/спорное) |
|--------------------------|-------|----------------------------------|-----------------------------------|---|
| от т.                    | до т. |                                  |                                   |   |
| 1                        | 2     | 3                                | 4                                 | 5   |

**3. Сведения о характеристиках уточняемого земельного участка с кадастровым номером \_\_\_\_\_ 31:12:0803002:13 \_\_\_\_\_:**

| № п/п | Наименование характеристики земельного участка   | Значение характеристики   |
|-------|--|---|
| 1     | 2  | 3   |
| 1.    | Адрес земельного участка   | —   |
| 1.1.  | Сведения о местоположении земельного участка (при отсутствии адреса) в структурированном в соответствии с федеральной информационной адресной системой виде      |   |
| 1.2.  | Дополнительные сведения о местоположении земельного участка  | Белгородская область, р-н Краснояружский, с. Илек-Пеньковка, ул. Краек, д. 10 |
| 2.    | Площадь земельного участка ± величина погрешности определения (вычисления) площади ( $P \pm \Delta P$ ), м <sup>2</sup>  | 0 ± 0,00  |
| 3.    | Формула, примененная для вычисления предельной погрешности определения площади земельного участка, с подставленными значениями и итоговые (вычисленные) значения | $3,5 * 0,10 * \sqrt{(0,00)} = 0$  |
| 4.    | Площадь земельного участка согласно сведениям Единого государственного реестра недвижимости (P <sub>кад</sub> ), м <sup>2</sup>                                  | 2 500,00  |
| 5.    | Оценка расхождения P и P <sub>кад</sub> (P - P <sub>кад</sub> ), м <sup>2</sup>  | 2 500   |
| 6.    | Предельный минимальный и максимальный размеры земельного участка (P <sub>мин</sub> и P <sub>макс</sub> ), м <sup>2</sup>   | —<br>—  |

| 1    | 2  | 3  |
|------|--|--|
| 7.   | Вид (виды) разрешенного использования  | Для ведения личного подсобного хозяйства |
| 7.1. | Дополнительные сведения об использовании земельного участка  | —  |
| 8.   | Кадастровый или иной государственный учетный номер (инвентарный) здания, сооружения, объекта незавершенного строительства, расположенного на земельном участке | —  |
| 9.   | Сведения о земельных участках (землях общего пользования, территории общего пользования), посредством которых обеспечивается доступ                            | —  |
| 10.  | Иные сведения  | —  |

**4. Пояснения к сведениям об уточняемом земельном участке с кадастровым номером 31:12:0803002:13 :**

|    |   |
|----|---|
| 1. | — |
|----|---|

**1. Сведения о характерных точках границ уточняемого земельного участка с кадастровым номером \_\_\_\_\_ :**

Система координат \_\_\_\_\_ Зона № \_\_\_\_\_

| Обозначение характерных точек границ | Координаты, м  |   |  |   | Метод определения координат | Формулы, примененные для расчета средней квадратической погрешности определения координат характерных точек границ (Mt), с подставленными в такие формулы значениями и итоговые (вычисленные) значения Mt, м | Описание закрепления точки |
|--------------------------------------|--|---|--|---|-----------------------------|--|----------------------------|
|                                      | содержатся в Едином государственном реестре недвижимости |   | определены в результате выполнения комплексных кадастровых работ |   |                             |  |                            |
|                                      | X  | Y | X  | Y |                             |  |                            |
| 1                                    | 2  | 3 | 4  | 5 | 6                           | 7  | 8                          |
|                                      |  |   |  |   |                             |  |                            |

**2. Сведения о частях границ уточняемого земельного участка с кадастровым номером \_\_\_\_\_ :**

| Обозначение части границ |       | Горизонтальное проложение (S), м | Описание прохождения части границ | Сведения о согласовании местоположения границ (согласовано/спорное) |
|--------------------------|-------|----------------------------------|-----------------------------------|---|
| от т.                    | до т. |                                  |                                   |   |
| 1                        | 2     | 3                                | 4                                 | 5   |
|                          |       |                                  |                                   |   |

**3. Сведения о характеристиках уточняемого земельного участка с кадастровым номером 31:12:0803002:26 :**

| № п/п | Наименование характеристики земельного участка | Значение характеристики |
|-------|--|-------------------------|
| 1     | 2  | 3                       |
|       |  |                         |

| 1   | 2  | 3  |
|---|--|--|
| 1.  | Адрес земельного участка   | —  |
| 1.1.  | Сведения о местоположении земельного участка (при отсутствии адреса) в структурированном в соответствии с федеральной информационной адресной системой виде      |  |
| 1.2.  | Дополнительные сведения о местоположении земельного участка  | Местоположение установлено относительно ориентира, расположенного в границах участка. Почтовый адрес ориентира: обл. Белгородская, р-н Краснояружский, с/о Илек-Пеньковский, с. Илек-Пеньковка, ул. Краек, дом 23. |
| 2.  | Площадь земельного участка $\pm$ величина погрешности определения (вычисления) площади ( $P \pm \Delta P$ ), м <sup>2</sup>                                      | $0 \pm 0,00$   |
| 3.  | Формула, примененная для вычисления предельной погрешности определения площади земельного участка, с подставленными значениями и итоговые (вычисленные) значения | $3,5*0,10*\sqrt{(0,00)} = 0$   |
| 4.  | Площадь земельного участка согласно сведениям Единого государственного реестра недвижимости (Ркад), м <sup>2</sup>   | 4 300,00   |
| 5.  | Оценка расхождения P и Ркад ( $P - P_{кад}$ ), м <sup>2</sup>  | 4 300  |
| 6.  | Предельный минимальный и максимальный размеры земельного участка (Рмин и Рмакс), м <sup>2</sup>  | —<br>—   |
| 7.  | Вид (виды) разрешенного использования  | Для ведения личного подсобного хозяйства   |
| 7.1.  | Дополнительные сведения об использовании земельного участка  | —  |
| 8.  | Кадастровый или иной государственный учетный номер (инвентарный) здания, сооружения, объекта незавершенного строительства, расположенного на земельном участке   | 31:12:0803001:400; 31:12:0803001:600   |
| 9.  | Сведения о земельных участках (землях общего пользования, территории общего пользования), посредством которых обеспечивается доступ                              | —  |
| 10.   | Иные сведения  | —  |
| <b>4. Пояснения к сведениям об уточняемом земельном участке с кадастровым номером</b> |  | <b>31:12:0803002:26</b> :  |
| 1.  |  | —  |

**1. Сведения о характерных точках границ уточняемого земельного участка с кадастровым номером \_\_\_\_\_:**  
 Система координат \_\_\_\_\_ Зона № \_\_\_\_\_

| Обозначение характерных точек границ | Координаты, м  |   |  |   | Метод определения координат | Формулы, примененные для расчета средней квадратической погрешности определения координат характерных точек границ (Mt), с подставленными в такие формулы значениями и итоговые (вычисленные) значения Mt, м | Описание закрепления точки |
|--------------------------------------|--|---|--|---|-----------------------------|--|----------------------------|
|                                      | содержатся в Едином государственном реестре недвижимости |   | определены в результате выполнения комплексных кадастровых работ |   |                             |  |                            |
|                                      | X  | Y | X  | Y |                             |  |                            |
| 1                                    | 2  | 3 | 4  | 5 | 6                           | 7  | 8                          |

**2. Сведения о частях границ уточняемого земельного участка с кадастровым номером \_\_\_\_\_:**

| Обозначение части границ |       | Горизонтальное проложение (S), м | Описание прохождения части границ | Сведения о согласовании местоположения границ (согласовано/спорное) |
|--------------------------|-------|----------------------------------|-----------------------------------|---|
| от т.                    | до т. |                                  |                                   |   |
| 1                        | 2     | 3                                | 4                                 | 5   |

**3. Сведения о характеристиках уточняемого земельного участка с кадастровым номером \_\_\_\_\_ 31:12:0803002:28 \_\_\_\_\_:**

| № п/п | Наименование характеристики земельного участка   | Значение характеристики  |
|-------|--|--|
| 1     | 2  | 3  |
| 1.    | Адрес земельного участка   | —  |
| 1.1.  | Сведения о местоположении земельного участка (при отсутствии адреса) в структурированном в соответствии с федеральной информационной адресной системой виде      |  |
| 1.2.  | Дополнительные сведения о местоположении земельного участка  | Местоположение установлено относительно ориентира, расположенного в границах участка. Почтовый адрес ориентира: обл. Белгородская, р-н Краснояружский, с/о Илек-Пеньковский, с. Илек-Пеньковка, ул. Краек, дом 25. |
| 2.    | Площадь земельного участка ± величина погрешности определения (вычисления) площади ( $P \pm \Delta P$ ), м <sup>2</sup>  | 0 ± 0,00   |
| 3.    | Формула, примененная для вычисления предельной погрешности определения площади земельного участка, с подставленными значениями и итоговые (вычисленные) значения | $3,5 * 0,10 * \sqrt{(0,00)} = 0$   |
| 4.    | Площадь земельного участка согласно сведениям Единого государственного реестра недвижимости (P <sub>кад</sub> ), м <sup>2</sup>                                  | 2 737,00   |
| 5.    | Оценка расхождения P и P <sub>кад</sub> (P - P <sub>кад</sub> ), м <sup>2</sup>  | 2 737  |



| 1    | 2  | 3  |
|------|--|--|
| 6.   | Предельный минимальный и максимальный размеры земельного участка (Рмин и Рмакс), м <sup>2</sup>  | —<br>—                                   |
| 7.   | Вид (виды) разрешенного использования  | Для ведения личного подсобного хозяйства |
| 7.1. | Дополнительные сведения об использовании земельного участка  | —  |
| 8.   | Кадастровый или иной государственный учетный номер (инвентарный) здания, сооружения, объекта незавершенного строительства, расположенного на земельном участке | 31:12:0803001:497                        |
| 9.   | Сведения о земельных участках (землях общего пользования, территории общего пользования), посредством которых обеспечивается доступ                            | —  |
| 10.  | Иные сведения  | —  |

**4. Пояснения к сведениям об уточняемом земельном участке с кадастровым номером** 31:12:0803002:28 :

|    |   |
|----|---|
| 1. | — |
|----|---|

**1. Сведения о характерных точках границ уточняемого земельного участка с кадастровым номером** \_\_\_\_\_ :

Система координат \_\_\_\_\_ Зона № \_\_\_\_\_

| Обозначение характерных точек границ | Координаты, м  |   |  |   | Метод определения координат | Формулы, примененные для расчета средней квадратической погрешности определения координат характерных точек границ (Mt), с подставленными в такие формулы значениями и итоговые (вычисленные) значения Mt, м | Описание закрепления точки |
|--------------------------------------|--|---|--|---|-----------------------------|--|----------------------------|
|                                      | содержатся в Едином государственном реестре недвижимости |   | определены в результате выполнения комплексных кадастровых работ |   |                             |  |                            |
|                                      | X  | Y | X  | Y |                             |  |                            |
| 1                                    | 2  | 3 | 4  | 5 | 6                           | 7  | 8                          |

**2. Сведения о частях границ уточняемого земельного участка с кадастровым номером** \_\_\_\_\_ :

| Обозначение части границ |       | Горизонтальное проложение (S), м | Описание прохождения части границ | Сведения о согласовании местоположения границ (согласовано/спорное) |
|--------------------------|-------|----------------------------------|-----------------------------------|---|
| от т.                    | до т. |                                  |                                   |   |
| 1                        | 2     | 3                                | 4                                 | 5   |

**3. Сведения о характеристиках уточняемого земельного участка с кадастровым номером** 31:12:0803002:39 :

| № п/п | Наименование характеристики земельного участка | Значение характеристики |
|-------|--|-------------------------|
| 1     | 2  | 3                       |

| 1   | 2  | 3   |
|---|--|---|
| 1.  | Адрес земельного участка   | —   |
| 1.1.  | Сведения о местоположении земельного участка (при отсутствии адреса) в структурированном в соответствии с федеральной информационной адресной системой виде      |   |
| 1.2.  | Дополнительные сведения о местоположении земельного участка  | Белгородская область, р-н Краснояружский, с. Илек-Пеньковка, ул. Краек, д. 36 |
| 2.  | Площадь земельного участка ± величина погрешности определения (вычисления) площади ( $P \pm \Delta P$ ), м <sup>2</sup>  | $0 \pm 0,00$  |
| 3.  | Формула, примененная для вычисления предельной погрешности определения площади земельного участка, с подставленными значениями и итоговые (вычисленные) значения | $3,5*0,10*\sqrt{(0,00)} = 0$  |
| 4.  | Площадь земельного участка согласно сведениям Единого государственного реестра недвижимости (Ркад), м <sup>2</sup>   | 5 000,00  |
| 5.  | Оценка расхождения Р и Ркад ( $P - P_{кад}$ ), м <sup>2</sup>  | 5 000   |
| 6.  | Предельный минимальный и максимальный размеры земельного участка (Рмин и Рмакс), м <sup>2</sup>  | —<br>—  |
| 7.  | Вид (виды) разрешенного использования  | Для ведения личного подсобного хозяйства                                      |
| 7.1.  | Дополнительные сведения об использовании земельного участка  | —   |
| 8.  | Кадастровый или иной государственный учетный номер (инвентарный) здания, сооружения, объекта незавершенного строительства, расположенного на земельном участке   | 31:12:0803001:221   |
| 9.  | Сведения о земельных участках (землях общего пользования, территории общего пользования), посредством которых обеспечивается доступ                              | —   |
| 10.   | Иные сведения  | —   |
| <b>4. Пояснения к сведениям об уточняемом земельном участке с кадастровым номером</b> |  | <b>31:12:0803002:39</b> :   |
| 1.  |  | —   |

**1. Сведения о характерных точках границ уточняемого земельного участка с кадастровым номером \_\_\_\_\_:**  
 Система координат \_\_\_\_\_ Зона № \_\_\_\_\_

| Обозначение характерных точек границ | Координаты, м  |   |  |   | Метод определения координат | Формулы, примененные для расчета средней квадратической погрешности определения координат характерных точек границ (Mt), с подставленными в такие формулы значениями и итоговые (вычисленные) значения Mt, м | Описание закрепления точки |
|--------------------------------------|--|---|--|---|-----------------------------|--|----------------------------|
|                                      | содержатся в Едином государственном реестре недвижимости |   | определены в результате выполнения комплексных кадастровых работ |   |                             |  |                            |
|                                      | X  | Y | X  | Y |                             |  |                            |
| 1                                    | 2  | 3 | 4  | 5 | 6                           | 7  | 8                          |

**2. Сведения о частях границ уточняемого земельного участка с кадастровым номером \_\_\_\_\_:**

| Обозначение части границ |       | Горизонтальное проложение (S), м | Описание прохождения части границ | Сведения о согласовании местоположения границ (согласовано/спорное) |
|--------------------------|-------|----------------------------------|-----------------------------------|---|
| от т.                    | до т. |                                  |                                   |   |
| 1                        | 2     | 3                                | 4                                 | 5   |

**3. Сведения о характеристиках уточняемого земельного участка с кадастровым номером \_\_\_\_\_ 31:12:0803002:80 \_\_\_\_\_:**

| № п/п | Наименование характеристики земельного участка   | Значение характеристики   |
|-------|--|---|
| 1     | 2  | 3   |
| 1.    | Адрес земельного участка   | —   |
| 1.1.  | Сведения о местоположении земельного участка (при отсутствии адреса) в структурированном в соответствии с федеральной информационной адресной системой виде      |   |
| 1.2.  | Дополнительные сведения о местоположении земельного участка  | Местоположение установлено относительно ориентира, расположенного в границах участка. Почтовый адрес ориентира: обл. Белгородская, р-н Краснояружский, с/о Илек-Пеньковский, с. Илек-Пеньковка, ул. Шлях, дом 14. |
| 2.    | Площадь земельного участка ± величина погрешности определения (вычисления) площади ( $P \pm \Delta P$ ), м <sup>2</sup>  | $0 \pm 0,00$  |
| 3.    | Формула, примененная для вычисления предельной погрешности определения площади земельного участка, с подставленными значениями и итоговые (вычисленные) значения | $3,5 * 0,10 * \sqrt{(0,00)} = 0$  |
| 4.    | Площадь земельного участка согласно сведениям Единого государственного реестра недвижимости (P <sub>кад</sub> ), м <sup>2</sup>                                  | 1 500,00  |
| 5.    | Оценка расхождения P и P <sub>кад</sub> (P - P <sub>кад</sub> ), м <sup>2</sup>  | 1 500   |

| 1    | 2  | 3  |
|------|--|--|
| 6.   | Предельный минимальный и максимальный размеры земельного участка (Рмин и Рмакс), м <sup>2</sup>  | —<br>—                                   |
| 7.   | Вид (виды) разрешенного использования  | Для ведения личного подсобного хозяйства |
| 7.1. | Дополнительные сведения об использовании земельного участка  | —  |
| 8.   | Кадастровый или иной государственный учетный номер (инвентарный) здания, сооружения, объекта незавершенного строительства, расположенного на земельном участке | 31:12:0803002:149                        |
| 9.   | Сведения о земельных участках (землях общего пользования, территории общего пользования), посредством которых обеспечивается доступ                            | —  |
| 10.  | Иные сведения  | —  |

**4. Пояснения к сведениям об уточняемом земельном участке с кадастровым номером 31:12:0803002:80 :**

|    |   |
|----|---|
| 1. | — |
|----|---|

**1. Сведения о характерных точках границ уточняемого земельного участка с кадастровым номером \_\_\_\_\_ :  
Система координат \_\_\_\_\_ Зона № \_\_\_\_\_**

| Обозначение характерных точек границ | Координаты, м  |   |  |   | Метод определения координат | Формулы, примененные для расчета средней квадратической погрешности определения координат характерных точек границ (Mt), с подставленными в такие формулы значениями и итоговые (вычисленные) значения Mt, м | Описание закрепления точки |
|--------------------------------------|--|---|--|---|-----------------------------|--|----------------------------|
|                                      | содержатся в Едином государственном реестре недвижимости |   | определены в результате выполнения комплексных кадастровых работ |   |                             |  |                            |
|                                      | X  | Y | X  | Y |                             |  |                            |
| 1                                    | 2  | 3 | 4  | 5 | 6                           | 7  | 8                          |

**2. Сведения о частях границ уточняемого земельного участка с кадастровым номером \_\_\_\_\_ :**

| Обозначение части границ |       | Горизонтальное проложение (S), м | Описание прохождения части границ | Сведения о согласовании местоположения границ (согласовано/спорное) |
|--------------------------|-------|----------------------------------|-----------------------------------|---|
| от т.                    | до т. |                                  |                                   |   |
| 1                        | 2     | 3                                | 4                                 | 5   |

**3. Сведения о характеристиках уточняемого земельного участка с кадастровым номером 31:12:0803002:82 :**

| № п/п | Наименование характеристики земельного участка | Значение характеристики |
|-------|--|-------------------------|
| 1     | 2  | 3                       |

| 1   | 2  | 3  |
|---|--|--|
| 1.  | Адрес земельного участка   | —  |
| 1.1.  | Сведения о местоположении земельного участка (при отсутствии адреса) в структурированном в соответствии с федеральной информационной адресной системой виде      |  |
| 1.2.  | Дополнительные сведения о местоположении земельного участка  | Белгородская область, р-н Краснояружский, с. Илек-Пеньковка, ул. Шлях, д. 16 |
| 2.  | Площадь земельного участка ± величина погрешности определения (вычисления) площади ( $P \pm \Delta P$ ), м <sup>2</sup>  | 0 ± 0,00   |
| 3.  | Формула, примененная для вычисления предельной погрешности определения площади земельного участка, с подставленными значениями и итоговые (вычисленные) значения | $3,5*0,10*\sqrt{(0,00)} = 0$   |
| 4.  | Площадь земельного участка согласно сведениям Единого государственного реестра недвижимости (Ркад), м <sup>2</sup>   | 2 100,00   |
| 5.  | Оценка расхождения Р и Ркад ( $P - P_{кад}$ ), м <sup>2</sup>  | 2 100  |
| 6.  | Предельный минимальный и максимальный размеры земельного участка (Рмин и Рмакс), м <sup>2</sup>  | —<br>—   |
| 7.  | Вид (виды) разрешенного использования  | Для ведения личного подсобного хозяйства                                     |
| 7.1.  | Дополнительные сведения об использовании земельного участка  | —  |
| 8.  | Кадастровый или иной государственный учетный номер (инвентарный) здания, сооружения, объекта незавершенного строительства, расположенного на земельном участке   | 31:12:0803002:146  |
| 9.  | Сведения о земельных участках (землях общего пользования, территории общего пользования), посредством которых обеспечивается доступ                              | —  |
| 10.   | Иные сведения  | —  |
| <b>4. Пояснения к сведениям об уточняемом земельном участке с кадастровым номером</b> |  | <b>31:12:0803002:82</b> :  |
| 1.  |  | —  |

**1. Сведения о характерных точках границ уточняемого земельного участка с кадастровым номером \_\_\_\_\_:**  
 Система координат \_\_\_\_\_ Зона № \_\_\_\_\_

| Обозначение характерных точек границ | Координаты, м  |   |  |   | Метод определения координат | Формулы, примененные для расчета средней квадратической погрешности определения координат характерных точек границ (Mt), с подставленными в такие формулы значениями и итоговые (вычисленные) значения Mt, м | Описание закрепления точки |
|--------------------------------------|--|---|--|---|-----------------------------|--|----------------------------|
|                                      | содержатся в Едином государственном реестре недвижимости |   | определены в результате выполнения комплексных кадастровых работ |   |                             |  |                            |
|                                      | X  | Y | X  | Y |                             |  |                            |
| 1                                    | 2  | 3 | 4  | 5 | 6                           | 7  | 8                          |

**2. Сведения о частях границ уточняемого земельного участка с кадастровым номером \_\_\_\_\_:**

| Обозначение части границ |       | Горизонтальное проложение (S), м | Описание прохождения части границ | Сведения о согласовании местоположения границ (согласовано/спорное) |
|--------------------------|-------|----------------------------------|-----------------------------------|---|
| от т.                    | до т. |                                  |                                   |   |
| 1                        | 2     | 3                                | 4                                 | 5   |

**3. Сведения о характеристиках уточняемого земельного участка с кадастровым номером \_\_\_\_\_ 31:12:0803002:83 \_\_\_\_\_:**

| № п/п | Наименование характеристики земельного участка   | Значение характеристики   |
|-------|--|---|
| 1     | 2  | 3   |
| 1.    | Адрес земельного участка   | —   |
| 1.1.  | Сведения о местоположении земельного участка (при отсутствии адреса) в структурированном в соответствии с федеральной информационной адресной системой виде      |   |
| 1.2.  | Дополнительные сведения о местоположении земельного участка  | Местоположение установлено относительно ориентира, расположенного в границах участка. Почтовый адрес ориентира: обл. Белгородская, р-н Краснояружский, с/о Илек-Пеньковский, с. Илек-Пеньковка, ул. Шлях, дом 15. |
| 2.    | Площадь земельного участка ± величина погрешности определения (вычисления) площади ( $P \pm \Delta P$ ), м <sup>2</sup>  | $0 \pm 0,00$  |
| 3.    | Формула, примененная для вычисления предельной погрешности определения площади земельного участка, с подставленными значениями и итоговые (вычисленные) значения | $3,5 * 0,10 * \sqrt{(0,00)} = 0$  |
| 4.    | Площадь земельного участка согласно сведениям Единого государственного реестра недвижимости (P <sub>кад</sub> ), м <sup>2</sup>                                  | 700,00  |
| 5.    | Оценка расхождения P и P <sub>кад</sub> (P - P <sub>кад</sub> ), м <sup>2</sup>  | 700   |

| 1    | 2  | 3  |
|------|--|--|
| 6.   | Предельный минимальный и максимальный размеры земельного участка (Рмин и Рмакс), м <sup>2</sup>  | —<br>—                                   |
| 7.   | Вид (виды) разрешенного использования  | Для ведения личного подсобного хозяйства |
| 7.1. | Дополнительные сведения об использовании земельного участка  | —  |
| 8.   | Кадастровый или иной государственный учетный номер (инвентарный) здания, сооружения, объекта незавершенного строительства, расположенного на земельном участке | 31:12:0101001:771                        |
| 9.   | Сведения о земельных участках (землях общего пользования, территории общего пользования), посредством которых обеспечивается доступ                            | —  |
| 10.  | Иные сведения  | —  |

**4. Пояснения к сведениям об уточняемом земельном участке с кадастровым номером** 31:12:0803002:83 :

1. —

**1. Сведения о характерных точках границ уточняемого земельного участка с кадастровым номером** \_\_\_\_\_ :  
Система координат \_\_\_\_\_ Зона № \_\_\_\_\_

| Обозначение характерных точек границ | Координаты, м  |   |  |   | Метод определения координат | Формулы, примененные для расчета средней квадратической погрешности определения координат характерных точек границ (Mt), с подставленными в такие формулы значениями и итоговые (вычисленные) значения Mt, м | Описание закрепления точки |
|--------------------------------------|--|---|--|---|-----------------------------|--|----------------------------|
|                                      | содержатся в Едином государственном реестре недвижимости |   | определены в результате выполнения комплексных кадастровых работ |   |                             |  |                            |
|                                      | X  | Y | X  | Y |                             |  |                            |
| 1                                    | 2  | 3 | 4  | 5 | 6                           | 7  | 8                          |

**2. Сведения о частях границ уточняемого земельного участка с кадастровым номером** \_\_\_\_\_ :

| Обозначение части границ |       | Горизонтальное проложение (S), м | Описание прохождения части границ | Сведения о согласовании местоположения границ (согласовано/спорное) |
|--------------------------|-------|----------------------------------|-----------------------------------|---|
| от т.                    | до т. |                                  |                                   |   |
| 1                        | 2     | 3                                | 4                                 | 5   |

**3. Сведения о характеристиках уточняемого земельного участка с кадастровым номером** 31:12:0803002:97 :

| № п/п | Наименование характеристики земельного участка | Значение характеристики |
|-------|--|-------------------------|
| 1     | 2  | 3                       |

| 1   | 2  | 3   |
|---|--|---|
| 1.  | Адрес земельного участка   | —   |
| 1.1.  | Сведения о местоположении земельного участка (при отсутствии адреса) в структурированном в соответствии с федеральной информационной адресной системой виде      |   |
| 1.2.  | Дополнительные сведения о местоположении земельного участка  | Местоположение установлено относительно ориентира, расположенного в границах участка. Почтовый адрес ориентира: обл. Белгородская, р-н Краснояружский, с. Илек-Пеньковка. |
| 2.  | Площадь земельного участка $\pm$ величина погрешности определения (вычисления) площади ( $P \pm \Delta P$ ), м <sup>2</sup>                                      | $0 \pm 0,00$  |
| 3.  | Формула, примененная для вычисления предельной погрешности определения площади земельного участка, с подставленными значениями и итоговые (вычисленные) значения | $3,5*0,10*\sqrt{(0,00)} = 0$  |
| 4.  | Площадь земельного участка согласно сведениям Единого государственного реестра недвижимости (Ркад), м <sup>2</sup>   | 1 000,00  |
| 5.  | Оценка расхождения P и Ркад ( $P - P_{кад}$ ), м <sup>2</sup>  | 1 000   |
| 6.  | Предельный минимальный и максимальный размеры земельного участка (Рмин и Рмакс), м <sup>2</sup>  | —<br>—  |
| 7.  | Вид (виды) разрешенного использования  | Для ведения личного подсобного хозяйства  |
| 7.1.  | Дополнительные сведения об использовании земельного участка  | —   |
| 8.  | Кадастровый или иной государственный учетный номер (инвентарный) здания, сооружения, объекта незавершенного строительства, расположенного на земельном участке   | —   |
| 9.  | Сведения о земельных участках (землях общего пользования, территории общего пользования), посредством которых обеспечивается доступ                              | —   |
| 10.   | Иные сведения  | —   |
| <b>4. Пояснения к сведениям об уточняемом земельном участке с кадастровым номером</b> |  | <b>31:12:0803002:97</b> :   |
| 1.  |  | —   |



**1. Сведения о характерных точках границ уточняемого земельного участка с кадастровым номером \_\_\_\_\_:**  
 Система координат \_\_\_\_\_ Зона № \_\_\_\_\_

| Обозначение характерных точек границ | Координаты, м  |   |  |   | Метод определения координат | Формулы, примененные для расчета средней квадратической погрешности определения координат характерных точек границ (Mt), с подставленными в такие формулы значениями и итоговые (вычисленные) значения Mt, м | Описание закрепления точки |
|--------------------------------------|--|---|--|---|-----------------------------|--|----------------------------|
|                                      | содержатся в Едином государственном реестре недвижимости |   | определены в результате выполнения комплексных кадастровых работ |   |                             |  |                            |
|                                      | X  | Y | X  | Y |                             |  |                            |
| 1                                    | 2  | 3 | 4  | 5 | 6                           | 7  | 8                          |

**2. Сведения о частях границ уточняемого земельного участка с кадастровым номером \_\_\_\_\_:**

| Обозначение части границ |       | Горизонтальное проложение (S), м | Описание прохождения части границ | Сведения о согласовании местоположения границ (согласовано/спорное) |
|--------------------------|-------|----------------------------------|-----------------------------------|---|
| от т.                    | до т. |                                  |                                   |   |
| 1                        | 2     | 3                                | 4                                 | 5   |

**3. Сведения о характеристиках уточняемого земельного участка с кадастровым номером \_\_\_\_\_ 31:12:0803002:98 \_\_\_\_\_:**

| № п/п | Наименование характеристики земельного участка   | Значение характеристики   |
|-------|--|---|
| 1     | 2  | 3   |
| 1.    | Адрес земельного участка   | —   |
| 1.1.  | Сведения о местоположении земельного участка (при отсутствии адреса) в структурированном в соответствии с федеральной информационной адресной системой виде      |   |
| 1.2.  | Дополнительные сведения о местоположении земельного участка  | Местоположение установлено относительно ориентира, расположенного в границах участка. Почтовый адрес ориентира: обл. Белгородская, р-н Краснояружский, с/о Илек-Пеньковский, с. Илек-Пеньковка, ул. Шлях. |
| 2.    | Площадь земельного участка ± величина погрешности определения (вычисления) площади ( $P \pm \Delta P$ ), м <sup>2</sup>  | $0 \pm 0,00$  |
| 3.    | Формула, примененная для вычисления предельной погрешности определения площади земельного участка, с подставленными значениями и итоговые (вычисленные) значения | $3,5 * 0,10 * \sqrt{(0,00)} = 0$  |
| 4.    | Площадь земельного участка согласно сведениям Единого государственного реестра недвижимости (P <sub>кад</sub> ), м <sup>2</sup>                                  | 500,00  |
| 5.    | Оценка расхождения P и P <sub>кад</sub> (P - P <sub>кад</sub> ), м <sup>2</sup>  | 500   |

| 1   | 2  | 3  |
|---|--|--|
| 6.  | Предельный минимальный и максимальный размеры земельного участка (Рмин и Рмакс), м <sup>2</sup>  | —<br>—                                   |
| 7.  | Вид (виды) разрешенного использования  | Для ведения личного подсобного хозяйства |
| 7.1.  | Дополнительные сведения об использовании земельного участка  | —  |
| 8.  | Кадастровый или иной государственный учетный номер (инвентарный) здания, сооружения, объекта незавершенного строительства, расположенного на земельном участке | —  |
| 9.  | Сведения о земельных участках (землях общего пользования, территории общего пользования), посредством которых обеспечивается доступ                            | —  |
| 10.   | Иные сведения  | —  |
| <b>4. Пояснения к сведениям об уточняемом земельном участке с кадастровым номером <u>31:12:0803002:98</u> :</b> |  |  |
| 1.  | —  |  |

### Сведения об образуемых земельных участках

**1. Сведения о характерных точках границ образуемого земельного участка** \_\_\_\_\_ :

\_\_\_\_\_ обозначение земельного участка

Система координат \_\_\_\_\_

Зона № \_\_\_\_\_

| Обозначение характерных точек границ | Координаты, м |   | Метод определения координат | Формулы, примененные для расчета средней квадратической погрешности определения координат характерных точек границ (Mt), с подставленными в такие формулы значениями и итоговые (вычисленные) значения Mt, м | Описание закрепления точки |
|--------------------------------------|---------------|---|-----------------------------|--|----------------------------|
|                                      | X             | Y |                             |  |                            |
| 1                                    | 2             | 3 | 4                           | 5  | 6                          |

**2. Сведения о частях границ образуемого земельного участка** \_\_\_\_\_ :

\_\_\_\_\_ обозначение земельного участка

| Обозначение части границ |       | Горизонтальное проложение (S), м | Описание прохождения части границ | Сведения о согласовании местоположения границ (согласовано/спорное) |
|--------------------------|-------|----------------------------------|-----------------------------------|---|
| от т.                    | до т. |                                  |                                   |   |
| 1                        | 2     | 3                                | 4                                 | 5   |

**3. Сведения о характеристиках образуемого земельного участка** \_\_\_\_\_ :

\_\_\_\_\_ обозначение земельного участка

| № п/п | Наименование характеристики земельного участка  | Значение характеристики |
|-------|---|-------------------------|
| 1     | 2   | 3                       |
| 1.    | Адрес земельного участка  |                         |
| 1.1.  | Сведения о местоположении земельного участка (при отсутствии адреса) в структурированном в соответствии с федеральной информационной адресной системой виде |                         |
| 1.2.  | Дополнительные сведения о местоположении земельного участка   |                         |
| 2.    | Категория земель  |                         |
| 3.    | Вид (виды) разрешенного использования   |                         |
| 3.1.  | Дополнительные сведения об использовании земельного участка   |                         |
| 4.    | Реестровый номер границ территориальной зоны или в случае отсутствия такого реестрового номера ее индивидуальное обозначение (вид, тип, номер, индекс)      |                         |
| 5.    | Площадь земельного участка ± величина погрешности определения (вычисления) площади ( $P \pm \Delta P$ ), м <sup>2</sup>                                     |                         |

| 1   | 2   | 3 |
|---|---|---|
| 6.  | Формула, примененная для вычисления предельной погрешности определения площади земельного участка, с подставленными значениями и итоговые (вычисленные) значения                                  |   |
| 7.  | Предельный минимальный и максимальный размеры земельного участка (Рмин) и (Рмакс), м <sup>2</sup>   |   |
| 8.  | Кадастровый или иной государственный учетный номер (инвентарный) объекта недвижимости, расположенного на образуемом земельном участке   |   |
| 9.  | Кадастровые номера исходных земельных участков  |   |
| 9.1.  | Кадастровый номер входящего в состав земельного участка, представляющего собой единое землепользование (номер контура многоконтурного земельного участка), преобразование которого осуществляется |   |
| 9.2.  | Кадастровые номера земельных участков, исключаемых из состава измененного (исходного) земельного участка, представляющего собой единое землепользование   |   |
| 9.3.  | Кадастровый или иной государственный учетный номер (инвентарный) объекта недвижимости, расположенного на измененном земельном участке   |   |
| 10.   | Условный номер земельного участка   |   |
| 11.   | Учетный номер проекта межевания территории  |   |
| 12.   | Дополнительные сведения об образовании земельного участка   |   |
| 13.   | Сведения о земельных участках (землях общего пользования, территории общего пользования), посредством которых обеспечивается доступ   |   |
| 14.   | Иные сведения   |   |
| <b>4. Пояснения к сведениям об образуемом земельном участке</b> _____ :<br>обозначение земельного участка |   |   |
| 1.  |   |   |

**Сведения об уточняемых земельных участках, необходимые для исправления реестровых ошибок в сведениях о местоположении их границ**

**1. Сведения о характерных точках границ уточняемого земельного участка с кадастровым номером** 31:12:0803002:104 :  
 Система координат МСК-31 Зона № 1

| Обозначение характерных точек границ | Координаты, м  |              |  |              | Метод определения координат | Формулы, примененные для расчета средней квадратической погрешности определения координат характерных точек границ (Mt), с подставленными в такие формулы значениями и итоговые (вычисленные) значения Mt, м | Описание закрепления точки |
|--------------------------------------|--|--------------|--|--------------|-----------------------------|--|----------------------------|
|                                      | содержатся в Едином государственном реестре недвижимости |              | определены в результате выполнения комплексных кадастровых работ |              |                             |  |                            |
|                                      | X  | Y            | X  | Y            |                             |  |                            |
| 1                                    | 2  | 3            | 4  | 5            | 6                           | 7  | 8                          |
| н 1                                  | 412 867,63   | 1 253 620,68 | 412 867,63   | 1 253 620,68 | —                           | —  | —                          |
| 115                                  | 412 870,04   | 1 253 623,85 | 412 870,04   | 1 253 623,85 |                             |  |                            |
| 114                                  | 412 874,71   | 1 253 631,95 | 412 874,71   | 1 253 631,95 |                             |  |                            |
| 113                                  | 412 808,53   | 1 253 701,77 | 412 808,53   | 1 253 701,77 |                             |  |                            |
| н 2                                  | 412 802,49   | 1 253 707,29 | 412 802,49   | 1 253 707,29 |                             |  |                            |
| н 3                                  | 412 790,12   | 1 253 701,94 | 412 790,12   | 1 253 701,94 |                             |  |                            |
| н 1                                  | 412 867,63   | 1 253 620,68 | 412 867,63   | 1 253 620,68 |                             |  |                            |

**2. Сведения о частях границ уточняемого земельного участка с кадастровым номером** 31:12:0803002:104 :

| Обозначение части границ |       | Горизонтальное проложение (S), м | Описание прохождения части границ | Сведения о согласовании местоположения границ (согласовано/спорное) |
|--------------------------|-------|----------------------------------|-----------------------------------|---|
| от т.                    | до т. |                                  |                                   |   |
| 1                        | 2     | 3                                | 4                                 | 5   |
| н 1                      | 115   | 3,98                             | —                                 | согласовано   |
| 115                      | 114   | 9,35                             |                                   |   |
| 114                      | 113   | 96,20                            |                                   |   |
| 113                      | н 2   | 8,18                             |                                   |   |
| н 2                      | н 3   | 13,48                            |                                   |   |
| н 3                      | н 1   | 112,30                           |                                   |   |

**3. Сведения о характеристиках уточняемого земельного участка с кадастровым номером** 31:12:0803002:104 :

| № п/п | Наименование характеристики | Значение характеристики |
|-------|-----------------------------|-------------------------|
| 1     | 2                           | 3                       |
|       |                             |                         |

| 1   | 2  | 3  |
|---|--|--|
| 1.  | Адрес земельного участка   | —  |
| 1.1.  | Сведения о местоположении земельного участка (при отсутствии адреса) в структурированном в соответствии с федеральной информационной адресной системой виде      |  |
| 1.2.  | Дополнительные сведения о местоположении земельного участка  | Белгородская область, р-н Краснояружский, с. Илек-Пеньковка, ул. Краек, 44/1 |
| 2.  | Площадь земельного участка ± величина погрешности определения (вычисления) площади ( $P \pm \Delta P$ ), м <sup>2</sup>  | 1 414 ± 13,00  |
| 3.  | Формула, примененная для вычисления предельной погрешности определения площади земельного участка, с подставленными значениями и итоговые (вычисленные) значения | $3,5 * 0,10 * \sqrt{(1\ 414,00)} = 13$                                       |
| 4.  | Площадь земельного участка согласно сведениям Единого государственного реестра недвижимости (Ркад), м <sup>2</sup>   | 1 414,00   |
| 5.  | Оценка расхождения P и Ркад ( $P - P_{кад}$ ), м <sup>2</sup>  | 0  |
| 6.  | Предельный минимальный и максимальный размеры земельного участка (Pмин и Pмакс), м <sup>2</sup>  | Pмин = —<br>Pмакс = —  |
| 7.  | Кадастровый или иной государственный учетный номер (инвентарный) здания, сооружения, объекта незавершенного строительства, расположенного на земельном участке   | —  |
| 8.  | Вид (виды) разрешенного использования  | Для ведения личного подсобного хозяйства                                     |
| 8.1.  | Дополнительные сведения об использовании земельного участка  | —  |
| 9.  | Сведения о земельных участках (землях общего пользования, территории общего пользования), посредством которых обеспечивается доступ                              | —  |
| 10.   | Иные сведения  | —  |
| <b>4. Пояснения к сведениям об уточняемом земельном участке с кадастровым номером</b> |  | <b>31:12:0803002:104</b> :   |
| 1.  | —  | —  |

**1. Сведения о характерных точках границ уточняемого земельного участка с кадастровым номером** 31:12:0803002:108 :  
 Система координат МСК-31 Зона № 1

| Обозначение характерных точек границ | Координаты, м  |              |  |              | Метод определения координат | Формулы, примененные для расчета средней квадратической погрешности определения координат характерных точек границ (Mt), с подставленными в такие формулы значениями и итоговые (вычисленные) значения Mt, м | Описание закрепления точки |
|--------------------------------------|--|--------------|--|--------------|-----------------------------|--|----------------------------|
|                                      | содержатся в Едином государственном реестре недвижимости |              | определены в результате выполнения комплексных кадастровых работ |              |                             |  |                            |
|                                      | X  | Y            | X  | Y            |                             |  |                            |
| 1                                    | 2  | 3            | 4  | 5            | 6                           | 7  | 8                          |
| 641                                  | 413 100,82   | 1 254 018,15 | 413 100,82   | 1 254 018,15 | —                           | —  | —                          |
| 642                                  | 413 125,17   | 1 254 038,62 | 413 125,17   | 1 254 038,62 |                             |  |                            |
| 643                                  | 413 081,70   | 1 254 078,14 | 413 081,70   | 1 254 078,14 |                             |  |                            |
| 644                                  | 413 062,33   | 1 254 053,27 | 413 062,33   | 1 254 053,27 |                             |  |                            |
| 641                                  | 413 100,82   | 1 254 018,15 | 413 100,82   | 1 254 018,15 |                             |  |                            |

**2. Сведения о частях границ уточняемого земельного участка с кадастровым номером** 31:12:0803002:108 :

| Обозначение части границ |       | Горизонтальное проложение (S), м | Описание прохождения части границ | Сведения о согласовании местоположения границ (согласовано/спорное) |
|--------------------------|-------|----------------------------------|-----------------------------------|---|
| от т.                    | до т. |                                  |                                   |   |
| 1                        | 2     | 3                                | 4                                 | 5   |
| 641                      | 642   | 31,81                            | —                                 | согласовано   |
| 642                      | 643   | 58,75                            |                                   |   |
| 643                      | 644   | 31,52                            |                                   |   |
| 644                      | 641   | 52,10                            |                                   |   |

**3. Сведения о характеристиках уточняемого земельного участка с кадастровым номером** 31:12:0803002:108 :

| № п/п | Наименование характеристики   | Значение характеристики   |
|-------|---|---|
| 1     | 2   | 3   |
| 1.    | Адрес земельного участка  | —   |
| 1.1.  | Сведения о местоположении земельного участка (при отсутствии адреса) в структурированном в соответствии с федеральной информационной адресной системой виде |   |
| 1.2.  | Дополнительные сведения о местоположении земельного участка   | Местоположение установлено относительно ориентира, расположенного за пределами участка. Ориентир жилой дом. Участок находится примерно в 92 метрах, по направлению на северо-запад от ориентира. Почтовый адрес ориентира: обл. Белгородская, р-н Краснояружский, с. Илек-Пеньковка, ул. Школьная, 7. |

| 1    | 2  | 3                                  |
|------|--|------------------------------------|
| 2.   | Площадь земельного участка ± величина погрешности определения (вычисления) площади ( $P \pm \Delta P$ ), м <sup>2</sup>  | 1 745 ± 15,00                      |
| 3.   | Формула, примененная для вычисления предельной погрешности определения площади земельного участка, с подставленными значениями и итоговые (вычисленные) значения | $3,5*0,10*\sqrt{(1\ 745,00)} = 15$ |
| 4.   | Площадь земельного участка согласно сведениям Единого государственного реестра недвижимости (Ркад), м <sup>2</sup>   | 1 745,00                           |
| 5.   | Оценка расхождения P и Ркад ( $P - P_{кад}$ ), м <sup>2</sup>  | 0                                  |
| 6.   | Предельный минимальный и максимальный размеры земельного участка (Рмин и Рмакс), м <sup>2</sup>  | Рмин = —<br>Рмакс = —              |
| 7.   | Кадастровый или иной государственный учетный номер (инвентарный) здания, сооружения, объекта незавершенного строительства, расположенного на земельном участке   | —                                  |
| 8.   | Вид (виды) разрешенного использования  | Для ведения личного хозяйства      |
| 8.1. | Дополнительные сведения об использовании земельного участка  | —                                  |
| 9.   | Сведения о земельных участках (землях общего пользования, территории общего пользования), посредством которых обеспечивается доступ                              | —                                  |
| 10.  | Иные сведения  | —                                  |

**4. Пояснения к сведениям об уточняемом земельном участке с кадастровым номером** 31:12:0803002:108 :

1. —

**1. Сведения о характерных точках границ уточняемого земельного участка с кадастровым номером** 31:12:0803002:107 :

Система координат МСК-31 Зона № 1

| Обозначение характерных точек границ | Координаты, м  |          |  |          | Метод определения координат | Формулы, примененные для расчета средней квадратической погрешности определения координат характерных точек границ (Mt), с подставленными в такие формулы значениями и итоговые (вычисленные) значения Mt, м | Описание закрепления точки |
|--------------------------------------|--|----------|--|----------|-----------------------------|--|----------------------------|
|                                      | содержатся в Едином государственном реестре недвижимости |          | определены в результате выполнения комплексных кадастровых работ |          |                             |  |                            |
|                                      | X  | Y        | X  | Y        |                             |  |                            |
| 1                                    | 2  | 3        | 4  | 5        | 6                           | 7  | 8                          |
| 77                                   | 3 457,81   | 5 360,56 | 3 457,81   | 5 360,56 | —                           | —  | —                          |



| 1  | 2        | 3        | 4        | 5        | 6 | 7 | 8 |
|----|----------|----------|----------|----------|---|---|---|
| 78 | 3 459,31 | 5 355,12 | 3 459,31 | 5 355,12 | — | — | — |
| 79 | 3 465,94 | 5 356,96 | 3 465,94 | 5 356,96 |   |   |   |
| 80 | 3 464,54 | 5 362,43 | 3 464,54 | 5 362,43 |   |   |   |
| 77 | 3 457,81 | 5 360,56 | 3 457,81 | 5 360,56 |   |   |   |

**2. Сведения о частях границ уточняемого земельного участка с кадастровым номером** 31:12:0803002:107 :

| Обозначение части границ |       | Горизонтальное проложение (S), м | Описание прохождения части границ | Сведения о согласовании местоположения границ (согласовано/спорное) |
|--------------------------|-------|----------------------------------|-----------------------------------|---|
| от т.                    | до т. |                                  |                                   |   |
| 1                        | 2     | 3                                | 4                                 | 5   |
| 77                       | 78    | 5,64                             | —                                 | согласовано   |
| 78                       | 79    | 6,88                             |                                   |   |
| 79                       | 80    | 5,65                             |                                   |   |
| 80                       | 77    | 6,98                             |                                   |   |

**3. Сведения о характеристиках уточняемого земельного участка с кадастровым номером** 31:12:0803002:107 :

| № п/п | Наименование характеристики  | Значение характеристики  |
|-------|--|--|
| 1     | 2  | 3  |
| 1.    | Адрес земельного участка   | —  |
| 1.1.  | Сведения о местоположении земельного участка (при отсутствии адреса) в структурированном в соответствии с федеральной информационной адресной системой виде      |  |
| 1.2.  | Дополнительные сведения о местоположении земельного участка  | Местоположение установлено относительно ориентира, расположенного за пределами участка. Ориентир Склад. Участок находится примерно в 50 метрах, по направлению на юг от ориентира. Почтовый адрес ориентира: обл. Белгородская, р-н Краснояружский, с. Илек-Пеньковка, ул. Шлях. |
| 2.    | Площадь земельного участка ± величина погрешности определения (вычисления) площади ( $P \pm \Delta P$ ), м <sup>2</sup>  | $39 \pm 2,00$  |
| 3.    | Формула, примененная для вычисления предельной погрешности определения площади земельного участка, с подставленными значениями и итоговые (вычисленные) значения | $3,5 * 0,10 * \sqrt{(39,00)} = 2$  |
| 4.    | Площадь земельного участка согласно сведениям Единого государственного реестра недвижимости (Ркад), м <sup>2</sup>   | 39,00  |
| 5.    | Оценка расхождения Р и Ркад ( $P - P_{кад}$ ), м <sup>2</sup>  | 0  |
| 6.    | Предельный минимальный и максимальный размеры земельного участка (Рмин и Рмакс), м <sup>2</sup>  | Рмин = —<br>Рмакс = —  |

| 1    | 2  | 3                          |
|------|--|----------------------------|
| 7.   | Кадастровый или иной государственный учетный номер (инвентарный) здания, сооружения, объекта незавершенного строительства, расположенного на земельном участке | 31:12:0803001:283          |
| 8.   | Вид (виды) разрешенного использования  | Для производственных целей |
| 8.1. | Дополнительные сведения об использовании земельного участка  | —                          |
| 9.   | Сведения о земельных участках (землях общего пользования, территории общего пользования), посредством которых обеспечивается доступ                            | —                          |
| 10.  | Иные сведения  | —                          |

**4. Пояснения к сведениям об уточняемом земельном участке с кадастровым номером** 31:12:0803002:107 :

|    |   |
|----|---|
| 1. | — |
|----|---|

**1. Сведения о характерных точках границ уточняемого земельного участка с кадастровым номером** 31:12:0803002:117 :  
Система координат МСК-31 Зона № 1

| Обозначение характерных точек границ | Координаты, м  |           |  |           | Метод определения координат | Формулы, примененные для расчета средней квадратической погрешности определения координат характерных точек границ (Mt), с подставленными в такие формулы значениями и итоговые (вычисленные) значения Mt, м | Описание закрепления точки |
|--------------------------------------|--|-----------|--|-----------|-----------------------------|--|----------------------------|
|                                      | содержатся в Едином государственном реестре недвижимости |           | определены в результате выполнения комплексных кадастровых работ |           |                             |  |                            |
|                                      | X  | Y         | X  | Y         |                             |  |                            |
| 1                                    | 2  | 3         | 4  | 5         | 6                           | 7  | 8                          |
| 111                                  | 45 915,64  | 17 183,80 | 45 915,64  | 17 183,80 | —                           | —  | —                          |
| 116                                  | 45 932,56  | 17 203,37 | 45 932,56  | 17 203,37 |                             |  |                            |
| 117                                  | 45 919,40  | 17 215,07 | 45 919,40  | 17 215,07 |                             |  |                            |
| 118                                  | 45 848,94  | 17 280,73 | 45 848,94  | 17 280,73 |                             |  |                            |
| 112                                  | 45 828,99  | 17 263,32 | 45 828,99  | 17 263,32 |                             |  |                            |
| 111                                  | 45 915,64  | 17 183,80 | 45 915,64  | 17 183,80 |                             |  |                            |

**2. Сведения о частях границ уточняемого земельного участка с кадастровым номером** 31:12:0803002:117 :

| Обозначение части границ |       | Горизонтальное проложение (S), м | Описание прохождения части границ | Сведения о согласовании местоположения границ (согласовано/спорное) |
|--------------------------|-------|----------------------------------|-----------------------------------|---|
| от т.                    | до т. |                                  |                                   |   |
| 1                        | 2     | 3                                | 4                                 | 5   |
| 111                      | 116   | 25,87                            | —                                 | согласовано   |

| 1   | 2   | 3      | 4 | 5           |
|-----|-----|--------|---|-------------|
| 116 | 117 | 17,61  | — | согласовано |
| 117 | 118 | 96,31  |   |             |
| 118 | 112 | 26,48  |   |             |
| 112 | 111 | 117,61 |   |             |

**3. Сведения о характеристиках уточняемого земельного участка с кадастровым номером** 31:12:0803002:117 :

| № п/п | Наименование характеристики  | Значение характеристики  |
|-------|--|--|
| 1     | 2  | 3  |
| 1.    | Адрес земельного участка   | —  |
| 1.1.  | Сведения о местоположении земельного участка (при отсутствии адреса) в структурированном в соответствии с федеральной информационной адресной системой виде      |  |
| 1.2.  | Дополнительные сведения о местоположении земельного участка  | Белгородская область, р-н Краснояружский, с. Илек-Пеньковка, ул. Краек |
| 2.    | Площадь земельного участка ± величина погрешности определения (вычисления) площади ( $P \pm \Delta P$ ), м <sup>2</sup>  | 3 000 ± 19,00  |
| 3.    | Формула, примененная для вычисления предельной погрешности определения площади земельного участка, с подставленными значениями и итоговые (вычисленные) значения | $3,5 * 0,10 * \sqrt{(3\ 000,00)} = 19$                                 |
| 4.    | Площадь земельного участка согласно сведениям Единого государственного реестра недвижимости (Ркад), м <sup>2</sup>   | 3 000,00   |
| 5.    | Оценка расхождения Р и Ркад ( $P - P_{кад}$ ), м <sup>2</sup>  | 0  |
| 6.    | Предельный минимальный и максимальный размеры земельного участка (Рмин и Рмакс), м <sup>2</sup>  | Рмин = —<br>Рмакс = —  |
| 7.    | Кадастровый или иной государственный учетный номер (инвентарный) здания, сооружения, объекта незавершенного строительства, расположенного на земельном участке   | 31:12:0803002:150  |
| 8.    | Вид (виды) разрешенного использования  | Для ведения личного подсобного хозяйства                               |
| 8.1.  | Дополнительные сведения об использовании земельного участка  | —  |
| 9.    | Сведения о земельных участках (землях общего пользования, территории общего пользования), посредством которых обеспечивается доступ                              | —  |
| 10.   | Иные сведения  | —  |

**4. Пояснения к сведениям об уточняемом земельном участке с кадастровым номером** 31:12:0803002:117 :

|    |   |
|----|---|
| 1. | — |
|----|---|

**1. Сведения о характерных точках границ уточняемого земельного участка с кадастровым номером** 31:12:0803002:10 :  
 Система координат МСК-31 Зона № 1

| Обозначение характерных точек границ | Координаты, м  |              |  |              | Метод определения координат | Формулы, примененные для расчета средней квадратической погрешности определения координат характерных точек границ (Mt), с подставленными в такие формулы значениями и итоговые (вычисленные) значения Mt, м | Описание закрепления точки |
|--------------------------------------|--|--------------|--|--------------|-----------------------------|--|----------------------------|
|                                      | содержатся в Едином государственном реестре недвижимости |              | определены в результате выполнения комплексных кадастровых работ |              |                             |  |                            |
|                                      | X  | Y            | X  | Y            |                             |  |                            |
| 1                                    | 2  | 3            | 4  | 5            | 6                           | 7  | 8                          |
| 521                                  | 413 405,11   | 1 253 999,90 | 413 405,11   | 1 253 999,90 | —                           | —  | —                          |
| 505                                  | 413 409,86   | 1 253 997,98 | 413 409,86   | 1 253 997,98 |                             |  |                            |
| 516                                  | 413 418,61   | 1 253 993,96 | 413 418,61   | 1 253 993,96 |                             |  |                            |
| 517                                  | 413 418,79   | 1 253 993,57 | 413 418,79   | 1 253 993,57 |                             |  |                            |
| 518                                  | 413 423,32   | 1 253 991,31 | 413 423,32   | 1 253 991,31 |                             |  |                            |
| 519                                  | 413 435,94   | 1 253 982,79 | 413 435,94   | 1 253 982,79 |                             |  |                            |
| 520                                  | 413 546,95   | 1 253 924,75 | 413 546,95   | 1 253 924,75 |                             |  |                            |
| 511                                  | 413 557,10   | 1 253 919,44 | 413 557,10   | 1 253 919,44 |                             |  |                            |
| 524                                  | 413 573,29   | 1 253 910,98 | 413 573,29   | 1 253 910,98 |                             |  |                            |
| 525                                  | 413 581,83   | 1 253 926,64 | 413 581,83   | 1 253 926,64 |                             |  |                            |
| 522                                  | 413 534,09   | 1 253 949,94 | 413 534,09   | 1 253 949,94 |                             |  |                            |
| 526                                  | 413 432,87   | 1 254 000,90 | 413 432,87   | 1 254 000,90 |                             |  |                            |
| 527                                  | 413 425,06   | 1 254 006,41 | 413 425,06   | 1 254 006,41 |                             |  |                            |
| 523                                  | 413 410,37   | 1 254 013,14 | 413 410,37   | 1 254 013,14 |                             |  |                            |
| 521                                  | 413 405,11   | 1 253 999,90 | 413 405,11   | 1 253 999,90 |                             |  |                            |

**2. Сведения о частях границ уточняемого земельного участка с кадастровым номером** 31:12:0803002:10 :

| Обозначение части границ |       | Горизонтальное проложение (S), м | Описание прохождения части границ | Сведения о согласовании местоположения границ (согласовано/спорное) |
|--------------------------|-------|----------------------------------|-----------------------------------|---|
| от т.                    | до т. |                                  |                                   |   |
| 1                        | 2     | 3                                | 4                                 | 5   |
| 521                      | 505   | 5,12                             | —                                 | согласовано   |
| 505                      | 516   | 9,63                             |                                   |   |
| 516                      | 517   | 0,43                             |                                   |   |
| 517                      | 518   | 5,06                             |                                   |   |

| 1   | 2   | 3      | 4 | 5           |
|-----|-----|--------|---|-------------|
| 518 | 519 | 15,23  | — | согласовано |
| 519 | 520 | 125,27 |   |             |
| 520 | 511 | 11,46  |   |             |
| 511 | 524 | 18,27  |   |             |
| 524 | 525 | 17,84  |   |             |
| 525 | 522 | 53,12  |   |             |
| 522 | 526 | 113,32 |   |             |
| 526 | 527 | 9,56   |   |             |
| 527 | 523 | 16,16  |   |             |
| 523 | 521 | 14,25  |   |             |

**3. Сведения о характеристиках уточняемого земельного участка с кадастровым номером** 31:12:0803002:10 :

| № п/п | Наименование характеристики  | Значение характеристики   |
|-------|--|---|
| 1     | 2  | 3   |
| 1.    | Адрес земельного участка   | —   |
| 1.1.  | Сведения о местоположении земельного участка (при отсутствии адреса) в структурированном в соответствии с федеральной информационной адресной системой виде      |   |
| 1.2.  | Дополнительные сведения о местоположении земельного участка  | Местоположение установлено относительно ориентира, расположенного в границах участка. Почтовый адрес ориентира: обл. Белгородская, р-н Краснояружский, с. Илек-Пеньковка, ул. Краек, дом 7. |
| 2.    | Площадь земельного участка ± величина погрешности определения (вычисления) площади ( $P \pm \Delta P$ ), м <sup>2</sup>  | 3 000 ± 19,00   |
| 3.    | Формула, примененная для вычисления предельной погрешности определения площади земельного участка, с подставленными значениями и итоговые (вычисленные) значения | $3,5 * 0,10 * \sqrt{(3\ 000,00)} = 19$  |
| 4.    | Площадь земельного участка согласно сведениям Единого государственного реестра недвижимости (Ркад), м <sup>2</sup>   | 3 000,00  |
| 5.    | Оценка расхождения Р и Ркад ( $P - P_{кад}$ ), м <sup>2</sup>  | 0   |
| 6.    | Предельный минимальный и максимальный размеры земельного участка (Рмин и Рмакс), м <sup>2</sup>  | Рмин = —<br>Рмакс = —   |
| 7.    | Кадастровый или иной государственный учетный номер (инвентарный) здания, сооружения, объекта незавершенного строительства, расположенного на земельном участке   | 31:12:0803002:128   |
| 8.    | Вид (виды) разрешенного использования  | Для ведения личного подсобного хозяйства  |

|      |   |   |
|------|---|---|
| 1    | 2   | 3 |
| 8.1. | Дополнительные сведения об использовании земельного участка   | — |
| 9.   | Сведения о земельных участках (землях общего пользования, территории общего пользования), посредством которых обеспечивается доступ | — |
| 10.  | Иные сведения   | — |

**4. Пояснения к сведениям об уточняемом земельном участке с кадастровым номером** 31:12:0803002:10 :

|    |   |
|----|---|
| 1. | — |
|----|---|

**1. Сведения о характерных точках границ уточняемого земельного участка с кадастровым номером** 31:12:0803002:123 :

Система координат МСК-31 Зона № 1

| Обозначение характерных точек границ | Координаты, м  |              |  |              | Метод определения координат | Формулы, примененные для расчета средней квадратической погрешности определения координат характерных точек границ (Mt), с подставленными в такие формулы значениями и итоговые (вычисленные) значения Mt, м | Описание закрепления точки |
|--------------------------------------|--|--------------|--|--------------|-----------------------------|--|----------------------------|
|                                      | содержатся в Едином государственном реестре недвижимости |              | определены в результате выполнения комплексных кадастровых работ |              |                             |  |                            |
|                                      | X  | Y            | X  | Y            |                             |  |                            |
| 1                                    | 2  | 3            | 4  | 5            | 6                           | 7  | 8                          |
| 677                                  | 413 074,87   | 1 253 825,12 | 413 074,87   | 1 253 825,12 | —                           | —  | —                          |
| 678                                  | 413 099,34   | 1 253 842,98 | 413 099,34   | 1 253 842,98 |                             |  |                            |
| 679                                  | 413 087,23   | 1 253 849,79 | 413 087,23   | 1 253 849,79 |                             |  |                            |
| 680                                  | 413 079,39   | 1 253 853,30 | 413 079,39   | 1 253 853,30 |                             |  |                            |
| 681                                  | 413 070,32   | 1 253 856,38 | 413 070,32   | 1 253 856,38 |                             |  |                            |
| 682                                  | 413 079,82   | 1 253 867,61 | 413 079,82   | 1 253 867,61 |                             |  |                            |
| 683                                  | 413 008,01   | 1 253 927,06 | 413 008,01   | 1 253 927,06 |                             |  |                            |
| 684                                  | 412 999,93   | 1 253 917,89 | 412 999,93   | 1 253 917,89 |                             |  |                            |
| 685                                  | 412 993,29   | 1 253 908,25 | 412 993,29   | 1 253 908,25 |                             |  |                            |
| 686                                  | 412 976,98   | 1 253 887,14 | 412 976,98   | 1 253 887,14 |                             |  |                            |
| 677                                  | 413 074,87   | 1 253 825,12 | 413 074,87   | 1 253 825,12 |                             |  |                            |

**2. Сведения о частях границ уточняемого земельного участка с кадастровым номером** 31:12:0803002:123 :

| Обозначение части границ |       | Горизонтальное проложение (S), м | Описание прохождения части границ | Сведения о согласовании местоположения границ (согласовано/спорное) |
|--------------------------|-------|----------------------------------|-----------------------------------|---|
| от т.                    | до т. |                                  |                                   |   |
| 1                        | 2     | 3                                | 4                                 | 5   |
|                          |       |                                  |                                   |   |

| 1   | 2   | 3      | 4 | 5           |
|-----|-----|--------|---|-------------|
| 677 | 678 | 30,29  | — | согласовано |
| 678 | 679 | 13,89  |   |             |
| 679 | 680 | 8,59   |   |             |
| 680 | 681 | 9,58   |   |             |
| 681 | 682 | 14,71  |   |             |
| 682 | 683 | 93,23  |   |             |
| 683 | 684 | 12,22  |   |             |
| 684 | 685 | 11,71  |   |             |
| 685 | 686 | 26,68  |   |             |
| 686 | 677 | 115,88 |   |             |

**3. Сведения о характеристиках уточняемого земельного участка с кадастровым номером** 31:12:0803002:123 :

| № п/п | Наименование характеристики  | Значение характеристики  |
|-------|--|--|
| 1     | 2  | 3  |
| 1.    | Адрес земельного участка   | —  |
| 1.1.  | Сведения о местоположении земельного участка (при отсутствии адреса) в структурированном в соответствии с федеральной информационной адресной системой виде      |  |
| 1.2.  | Дополнительные сведения о местоположении земельного участка  | Местоположение установлено относительно ориентира, расположенного за пределами участка. Ориентир жилой дом. Участок находится примерно в 27 метрах, по направлению на юго-запад от ориентира. Почтовый адрес ориентира: обл. Белгородская, р-н Краснояружский, с. Илек-Пеньковка, ул. Краек, 49. |
| 2.    | Площадь земельного участка ± величина погрешности определения (вычисления) площади ( $P \pm \Delta P$ ), м <sup>2</sup>  | 4 870 ± 24,00  |
| 3.    | Формула, примененная для вычисления предельной погрешности определения площади земельного участка, с подставленными значениями и итоговые (вычисленные) значения | $3,5 * 0,10 * \sqrt{4\ 870,00} = 24$   |
| 4.    | Площадь земельного участка согласно сведениям Единого государственного реестра недвижимости (Ркад), м <sup>2</sup>   | 4 870,00   |
| 5.    | Оценка расхождения Р и Ркад ( $P - P_{кад}$ ), м <sup>2</sup>  | 0  |
| 6.    | Предельный минимальный и максимальный размеры земельного участка (Рмин и Рмакс), м <sup>2</sup>  | Рмин = —<br>Рмакс = —  |
| 7.    | Кадастровый или иной государственный учетный номер (инвентарный) здания, сооружения, объекта незавершенного строительства, расположенного на земельном участке   | —  |

| 1    | 2   | 3  |
|------|---|--|
| 8.   | Вид (виды) разрешенного использования   | ведение огородничества   |
| 8.1. | Дополнительные сведения об использовании земельного участка   | —  |
| 9.   | Сведения о земельных участках (землях общего пользования, территории общего пользования), посредством которых обеспечивается доступ | —  |
| 10.  | Иные сведения   | Аренда (в том числе, субаренда). Обременение возникает на основании: Договор аренды земельного участка. .<br>Аренда (в том числе, субаренда). Обременение возникает на основании: Договор аренды земельного участка. . |

**4. Пояснения к сведениям об уточняемом земельном участке с кадастровым номером** 31:12:0803002:123 :

|    |   |
|----|---|
| 1. | — |
|----|---|

**1. Сведения о характерных точках границ уточняемого земельного участка с кадастровым номером** 31:12:0803002:120 :

Система координат МСК-31 Зона № 1

| Обозначение характерных точек границ | Координаты, м  |              |  |              | Метод определения координат | Формулы, примененные для расчета средней квадратической погрешности определения координат характерных точек границ (Mt), с подставленными в такие формулы значениями и итоговые (вычисленные) значения Mt, м | Описание закрепления точки |
|--------------------------------------|--|--------------|--|--------------|-----------------------------|--|----------------------------|
|                                      | содержатся в Едином государственном реестре недвижимости |              | определены в результате выполнения комплексных кадастровых работ |              |                             |  |                            |
|                                      | X  | Y            | X  | Y            |                             |  |                            |
| 1                                    | 2  | 3            | 4  | 5            | 6                           | 7  | 8                          |
| 395                                  | 411 794,20   | 1 254 130,04 | 411 794,20   | 1 254 130,04 | —                           | —  | —                          |
| 396                                  | 411 819,19   | 1 254 121,68 | 411 819,19   | 1 254 121,68 |                             |  |                            |
| 397                                  | 411 825,62   | 1 254 140,01 | 411 825,62   | 1 254 140,01 |                             |  |                            |
| 398                                  | 411 828,87   | 1 254 151,01 | 411 828,87   | 1 254 151,01 |                             |  |                            |
| 399                                  | 411 840,83   | 1 254 183,17 | 411 840,83   | 1 254 183,17 |                             |  |                            |
| 400                                  | 411 872,08   | 1 254 285,23 | 411 872,08   | 1 254 285,23 |                             |  |                            |
| 401                                  | 411 861,65   | 1 254 288,44 | 411 861,65   | 1 254 288,44 |                             |  |                            |
| 402                                  | 411 814,78   | 1 254 143,82 | 411 814,78   | 1 254 143,82 |                             |  |                            |
| 403                                  | 411 801,05   | 1 254 147,94 | 411 801,05   | 1 254 147,94 |                             |  |                            |
| 395                                  | 411 794,20   | 1 254 130,04 | 411 794,20   | 1 254 130,04 |                             |  |                            |



**2. Сведения о частях границ уточняемого земельного участка с кадастровым номером** 31:12:0803002:120 :

| Обозначение части границ |       | Горизонтальное проложение (S), м | Описание прохождения части границ | Сведения о согласовании местоположения границ (согласовано/спорное) |
|--------------------------|-------|----------------------------------|-----------------------------------|---|
| от т.                    | до т. |                                  |                                   |   |
| 1                        | 2     | 3                                | 4                                 | 5   |
| 395                      | 396   | 26,35                            | —                                 | согласовано   |
| 396                      | 397   | 19,43                            |                                   |   |
| 397                      | 398   | 11,47                            |                                   |   |
| 398                      | 399   | 34,31                            |                                   |   |
| 399                      | 400   | 106,74                           |                                   |   |
| 400                      | 401   | 10,91                            |                                   |   |
| 401                      | 402   | 152,03                           |                                   |   |
| 402                      | 403   | 14,33                            |                                   |   |
| 403                      | 395   | 19,17                            |                                   |   |

**3. Сведения о характеристиках уточняемого земельного участка с кадастровым номером** 31:12:0803002:120 :

| № п/п | Наименование характеристики  | Значение характеристики   |
|-------|--|---|
| 1     | 2  | 3   |
| 1.    | Адрес земельного участка   | —   |
| 1.1.  | Сведения о местоположении земельного участка (при отсутствии адреса) в структурированном в соответствии с федеральной информационной адресной системой виде      |   |
| 1.2.  | Дополнительные сведения о местоположении земельного участка  | Местоположение установлено относительно ориентира, расположенного в границах участка. Почтовый адрес ориентира: обл. Белгородская, р-н Краснояружский, с. Илек-Пеньковка, ул. Шлях, 20. |
| 2.    | Площадь земельного участка ± величина погрешности определения (вычисления) площади ( $P \pm \Delta P$ ), м <sup>2</sup>  | 2 300 ± 17,00   |
| 3.    | Формула, примененная для вычисления предельной погрешности определения площади земельного участка, с подставленными значениями и итоговые (вычисленные) значения | $3,5 * 0,10 * \sqrt{(2\ 300,00)} = 17$  |
| 4.    | Площадь земельного участка согласно сведениям Единого государственного реестра недвижимости (Ркад), м <sup>2</sup>   | 2 300,00  |
| 5.    | Оценка расхождения Р и Ркад ( $P - P_{кад}$ ), м <sup>2</sup>  | 0   |
| 6.    | Предельный минимальный и максимальный размеры земельного участка (Рмин и Рмакс), м <sup>2</sup>  | Рмин = —<br>Рмакс = —   |

| 1    | 2  | 3  |
|------|--|--|
| 7.   | Кадастровый или иной государственный учетный номер (инвентарный) здания, сооружения, объекта незавершенного строительства, расположенного на земельном участке | 31:12:0803002:144                        |
| 8.   | Вид (виды) разрешенного использования  | Для ведения личного подсобного хозяйства |
| 8.1. | Дополнительные сведения об использовании земельного участка  | —  |
| 9.   | Сведения о земельных участках (землях общего пользования, территории общего пользования), посредством которых обеспечивается доступ                            | —  |
| 10.  | Иные сведения  | —  |

**4. Пояснения к сведениям об уточняемом земельном участке с кадастровым номером** 31:12:0803002:120 :

|    |   |
|----|---|
| 1. | — |
|----|---|

**1. Сведения о характерных точках границ уточняемого земельного участка с кадастровым номером** 31:12:0803002:14 :

Система координат МСК-31 Зона № 1

| Обозначение характерных точек границ | Координаты, м  |          |  |          | Метод определения координат | Формулы, примененные для расчета средней квадратической погрешности определения координат характерных точек границ (Mt), с подставленными в такие формулы значениями и итоговые (вычисленные) значения Mt, м | Описание закрепления точки |
|--------------------------------------|--|----------|--|----------|-----------------------------|--|----------------------------|
|                                      | содержатся в Едином государственном реестре недвижимости |          | определены в результате выполнения комплексных кадастровых работ |          |                             |  |                            |
|                                      | X  | Y        | X  | Y        |                             |  |                            |
| 1                                    | 2  | 3        | 4  | 5        | 6                           | 7  | 8                          |
| 24                                   | 5 080,89   | 4 943,13 | 5 080,89   | 4 943,13 | —                           | —  | —                          |
| 25                                   | 5 077,03   | 4 938,35 | 5 077,03   | 4 938,35 |                             |  |                            |
| 26                                   | 5 067,05   | 4 925,93 | 5 067,05   | 4 925,93 |                             |  |                            |
| 27                                   | 5 086,14   | 4 907,33 | 5 086,14   | 4 907,33 |                             |  |                            |
| 28                                   | 5 183,11   | 4 810,25 | 5 183,11   | 4 810,25 |                             |  |                            |
| 29                                   | 5 202,16   | 4 830,20 | 5 202,16   | 4 830,20 |                             |  |                            |
| 30                                   | 5 103,87   | 4 924,83 | 5 103,87   | 4 924,83 |                             |  |                            |
| 31                                   | 5 101,15   | 4 922,87 | 5 101,15   | 4 922,87 |                             |  |                            |
| 24                                   | 5 080,89   | 4 943,13 | 5 080,89   | 4 943,13 |                             |  |                            |

**2. Сведения о частях границ уточняемого земельного участка с кадастровым номером** 31:12:0803002:14 :

| Обозначение части границ |       | Горизонтальное проложение (S), м | Описание прохождения части границ | Сведения о согласовании местоположения границ (согласовано/спорное) |
|--------------------------|-------|----------------------------------|-----------------------------------|---|
| от т.                    | до т. |                                  |                                   |   |
| 1                        | 2     | 3                                | 4                                 | 5   |
| 24                       | 25    | 6,14                             | —                                 | согласовано   |
| 25                       | 26    | 15,93                            |                                   |   |
| 26                       | 27    | 26,65                            |                                   |   |
| 27                       | 28    | 137,21                           |                                   |   |
| 28                       | 29    | 27,58                            |                                   |   |
| 29                       | 30    | 136,44                           |                                   |   |
| 30                       | 31    | 3,35                             |                                   |   |
| 31                       | 24    | 28,65                            |                                   |   |

**3. Сведения о характеристиках уточняемого земельного участка с кадастровым номером** 31:12:0803002:14 :

| № п/п | Наименование характеристики  | Значение характеристики   |
|-------|--|---|
| 1     | 2  | 3   |
| 1.    | Адрес земельного участка   | —   |
| 1.1.  | Сведения о местоположении земельного участка (при отсутствии адреса) в структурированном в соответствии с федеральной информационной адресной системой виде      |   |
| 1.2.  | Дополнительные сведения о местоположении земельного участка  | Белгородская область, р-н Краснояружский, с. Илек-Пеньковка, ул. Краек, д. 11 |
| 2.    | Площадь земельного участка ± величина погрешности определения (вычисления) площади ( $P \pm \Delta P$ ), м <sup>2</sup>  | 4 200 ± 23,00   |
| 3.    | Формула, примененная для вычисления предельной погрешности определения площади земельного участка, с подставленными значениями и итоговые (вычисленные) значения | $3,5 * 0,10 * \sqrt{4\ 200,00} = 23$  |
| 4.    | Площадь земельного участка согласно сведениям Единого государственного реестра недвижимости (Ркад), м <sup>2</sup>   | 4 200,00  |
| 5.    | Оценка расхождения Р и Ркад ( $P - P_{кад}$ ), м <sup>2</sup>  | 0   |
| 6.    | Предельный минимальный и максимальный размеры земельного участка (Рмин и Рмакс), м <sup>2</sup>  | Рмин = —<br>Рмакс = —   |
| 7.    | Кадастровый или иной государственный учетный номер (инвентарный) здания, сооружения, объекта незавершенного строительства, расположенного на земельном участке   | 31:12:0803002:140   |

|      |   |  |
|------|---|--|
| 1    | 2   | 3  |
| 8.   | Вид (виды) разрешенного использования   | Для ведения личного подсобного хозяйства |
| 8.1. | Дополнительные сведения об использовании земельного участка   | —  |
| 9.   | Сведения о земельных участках (землях общего пользования, территории общего пользования), посредством которых обеспечивается доступ | —  |
| 10.  | Иные сведения   | —  |

**4. Пояснения к сведениям об уточняемом земельном участке с кадастровым номером** 31:12:0803002:14 :

|    |   |
|----|---|
| 1. | — |
|----|---|

**1. Сведения о характерных точках границ уточняемого земельного участка с кадастровым номером** 31:12:0803002:164 :

Система координат МСК-31 Зона № 1

| Обозначение характерных точек границ | Координаты, м  |              |  |              | Метод определения координат | Формулы, примененные для расчета средней квадратической погрешности определения координат характерных точек границ (Mt), с подставленными в такие формулы значениями и итоговые (вычисленные) значения Mt, м | Описание закрепления точки |
|--------------------------------------|--|--------------|--|--------------|-----------------------------|--|----------------------------|
|                                      | содержатся в Едином государственном реестре недвижимости |              | определены в результате выполнения комплексных кадастровых работ |              |                             |  |                            |
|                                      | X  | Y            | X  | Y            |                             |  |                            |
| 1                                    | 2  | 3            | 4  | 5            | 6                           | 7  | 8                          |
| н 1                                  | 412 678,79   | 1 253 673,21 | 412 678,79   | 1 253 673,21 | —                           | —  | —                          |
| н 2                                  | 412 690,54   | 1 253 798,64 | 412 690,54   | 1 253 798,64 |                             |  |                            |
| н 3                                  | 412 688,74   | 1 253 800,04 | 412 688,74   | 1 253 800,04 |                             |  |                            |
| н 4                                  | 412 559,90   | 1 253 826,31 | 412 559,90   | 1 253 826,31 |                             |  |                            |
| н 5                                  | 412 454,44   | 1 253 860,68 | 412 454,44   | 1 253 860,68 |                             |  |                            |
| н 6                                  | 412 432,35   | 1 253 871,38 | 412 432,35   | 1 253 871,38 |                             |  |                            |
| н 7                                  | 412 429,23   | 1 253 865,05 | 412 429,23   | 1 253 865,05 |                             |  |                            |
| н 8                                  | 412 388,20   | 1 253 745,86 | 412 388,20   | 1 253 745,86 |                             |  |                            |
| н 1                                  | 412 678,79   | 1 253 673,21 | 412 678,79   | 1 253 673,21 |                             |  |                            |

**Вырез 1 из 1**

|   |            |              |            |              |   |   |   |
|---|------------|--------------|------------|--------------|---|---|---|
| 1 | 412 558,69 | 1 253 799,11 | 412 558,69 | 1 253 799,11 | — | — | — |
| 2 | 412 559,89 | 1 253 803,94 | 412 559,89 | 1 253 803,94 |   |   |   |
| 3 | 412 555,77 | 1 253 805,00 | 412 555,77 | 1 253 805,00 |   |   |   |
| 4 | 412 554,57 | 1 253 800,20 | 412 554,57 | 1 253 800,20 |   |   |   |

|   |            |              |            |              |   |   |   |
|---|------------|--------------|------------|--------------|---|---|---|
| 1 | 2          | 3            | 4          | 5            | 6 | 7 | 8 |
| 1 | 412 558,69 | 1 253 799,11 | 412 558,69 | 1 253 799,11 | — | — | — |

**2. Сведения о частях границ уточняемого земельного участка с кадастровым номером** 31:12:0803002:164 :

| Обозначение части границ |       | Горизонтальное проложение (S), м | Описание прохождения части границ | Сведения о согласовании местоположения границ (согласовано/спорное) |
|--------------------------|-------|----------------------------------|-----------------------------------|---|
| от т.                    | до т. |                                  |                                   |   |
| 1                        | 2     | 3                                | 4                                 | 5   |
| н 1                      | н 2   | 125,98                           | —                                 | согласовано   |
| н 2                      | н 3   | 2,28                             |                                   |   |
| н 3                      | н 4   | 131,49                           |                                   |   |
| н 4                      | н 5   | 110,92                           |                                   |   |
| н 5                      | н 6   | 24,55                            |                                   |   |
| н 6                      | н 7   | 7,06                             |                                   |   |
| н 7                      | н 8   | 126,05                           |                                   |   |
| н 8                      | н 1   | 299,53                           |                                   |   |

**Вырез 1 из 1**

| 1 | 2 | 3    | 4 | 5           |
|---|---|------|---|-------------|
| 1 | 2 | 4,98 | — | согласовано |
| 2 | 3 | 4,25 |   |             |
| 3 | 4 | 4,95 |   |             |
| 4 | 1 | 4,26 |   |             |

**3. Сведения о характеристиках уточняемого земельного участка с кадастровым номером** 31:12:0803002:164 :

| № п/п | Наименование характеристики  | Значение характеристики   |
|-------|--|---|
| 1     | 2  | 3   |
| 1.    | Адрес земельного участка   | —   |
| 1.1.  | Сведения о местоположении земельного участка (при отсутствии адреса) в структурированном в соответствии с федеральной информационной адресной системой виде      |   |
| 1.2.  | Дополнительные сведения о местоположении земельного участка  | Белгородская область, р-н Краснояружский, с. Илек-Пеньковка, ул. Шлях |
| 2.    | Площадь земельного участка ± величина погрешности определения (вычисления) площади ( $P \pm \Delta P$ ), м <sup>2</sup>  | 35 198 ± 66,00  |
| 3.    | Формула, примененная для вычисления предельной погрешности определения площади земельного участка, с подставленными значениями и итоговые (вычисленные) значения | $3,5 * 0,10 * \sqrt{(35\ 198,00)} = 66$                               |

| 1    | 2  | 3                       |
|------|--|-------------------------|
| 4.   | Площадь земельного участка согласно сведениям Единого государственного реестра недвижимости (Ркад), м <sup>2</sup>   | 35 198,00               |
| 5.   | Оценка расхождения Р и Ркад (Р - Ркад), м <sup>2</sup>   | 0                       |
| 6.   | Предельный минимальный и максимальный размеры земельного участка (Рмин и Рмакс), м <sup>2</sup>  | Рмин = —<br>Рмакс = —   |
| 7.   | Кадастровый или иной государственный учетный номер (инвентарный) здания, сооружения, объекта незавершенного строительства, расположенного на земельном участке | —                       |
| 8.   | Вид (виды) разрешенного использования  | Ритуальная деятельность |
| 8.1. | Дополнительные сведения об использовании земельного участка  | —                       |
| 9.   | Сведения о земельных участках (землях общего пользования, территории общего пользования), посредством которых обеспечивается доступ                            | —                       |
| 10.  | Иные сведения  | —                       |

**4. Пояснения к сведениям об уточняемом земельном участке с кадастровым номером** 31:12:0803002:164 :

|    |   |
|----|---|
| 1. | — |
|----|---|

**1. Сведения о характерных точках границ уточняемого земельного участка с кадастровым номером** 31:12:0803002:157 :

Система координат МСК-31 Зона № 1

| Обозначение характерных точек границ | Координаты, м  |              |  |              | Метод определения координат | Формулы, примененные для расчета средней квадратической погрешности определения координат характерных точек границ (Mt), с подставленными в такие формулы значениями и итоговые (вычисленные) значения Mt, м | Описание закрепления точки |
|--------------------------------------|--|--------------|--|--------------|-----------------------------|--|----------------------------|
|                                      | содержатся в Едином государственном реестре недвижимости |              | определены в результате выполнения комплексных кадастровых работ |              |                             |  |                            |
|                                      | X  | Y            | X  | Y            |                             |  |                            |
| 1                                    | 2  | 3            | 4  | 5            | 6                           | 7  | 8                          |
| 693                                  | 413 215,71   | 1 254 109,24 | 413 215,71   | 1 254 109,24 | —                           | —  | —                          |
| 694                                  | 413 226,75   | 1 254 120,01 | 413 226,75   | 1 254 120,01 |                             |  |                            |
| 695                                  | 413 169,46   | 1 254 185,19 | 413 169,46   | 1 254 185,19 |                             |  |                            |
| 696                                  | 413 158,42   | 1 254 174,42 | 413 158,42   | 1 254 174,42 |                             |  |                            |
| 693                                  | 413 215,71   | 1 254 109,24 | 413 215,71   | 1 254 109,24 |                             |  |                            |

**2. Сведения о частях границ уточняемого земельного участка с кадастровым номером** 31:12:0803002:157 :

| Обозначение части границ |       | Горизонтальное проложение (S), м | Описание прохождения части границ | Сведения о согласовании местоположения границ (согласовано/спорное) |
|--------------------------|-------|----------------------------------|-----------------------------------|---|
| от т.                    | до т. |                                  |                                   |   |
| 1                        | 2     | 3                                | 4                                 | 5   |
| 693                      | 694   | 15,42                            | —                                 | согласовано   |
| 694                      | 695   | 86,78                            |                                   |   |
| 695                      | 696   | 15,42                            |                                   |   |
| 696                      | 693   | 86,78                            |                                   |   |

**3. Сведения о характеристиках уточняемого земельного участка с кадастровым номером** 31:12:0803002:157 :

| № п/п | Наименование характеристики  | Значение характеристики  |
|-------|--|--|
| 1     | 2  | 3  |
| 1.    | Адрес земельного участка   | —  |
| 1.1.  | Сведения о местоположении земельного участка (при отсутствии адреса) в структурированном в соответствии с федеральной информационной адресной системой виде      |  |
| 1.2.  | Дополнительные сведения о местоположении земельного участка  | Белгородская обл., р-н Краснояружский, с. Илек-Пеньковка, ул. Школьная, д. 2 |
| 2.    | Площадь земельного участка ± величина погрешности определения (вычисления) площади ( $P \pm \Delta P$ ), м <sup>2</sup>  | 1 337 ± 13,00  |
| 3.    | Формула, примененная для вычисления предельной погрешности определения площади земельного участка, с подставленными значениями и итоговые (вычисленные) значения | $3,5 * 0,10 * \sqrt{(1\ 337,00)} = 13$                                       |
| 4.    | Площадь земельного участка согласно сведениям Единого государственного реестра недвижимости (Ркад), м <sup>2</sup>   | 1 337,00   |
| 5.    | Оценка расхождения Р и Ркад ( $P - P_{кад}$ ), м <sup>2</sup>  | 0  |
| 6.    | Предельный минимальный и максимальный размеры земельного участка (Рмин и Рмакс), м <sup>2</sup>  | Рмин = —<br>Рмакс = —  |
| 7.    | Кадастровый или иной государственный учетный номер (инвентарный) здания, сооружения, объекта незавершенного строительства, расположенного на земельном участке   | —  |
| 8.    | Вид (виды) разрешенного использования  | Для ведения личного хозяйства  |
| 8.1.  | Дополнительные сведения об использовании земельного участка  | —  |
| 9.    | Сведения о земельных участках (землях общего пользования, территории общего пользования), посредством которых обеспечивается доступ                              | —  |

|     |               |   |
|-----|---------------|---|
| 1   | 2             | 3 |
| 10. | Иные сведения | — |

4. Пояснения к сведениям об уточняемом земельном участке с кадастровым номером 31:12:0803002:157 :

|    |   |
|----|---|
| 1. | — |
|----|---|

1. Сведения о характерных точках границ уточняемого земельного участка с кадастровым номером 31:12:0803002:165 :

Система координат МСК-31 Зона № 1

| Обозначение характерных точек границ | Координаты, м  |              |  |              | Метод определения координат | Формулы, примененные для расчета средней квадратической погрешности определения координат характерных точек границ (Mt), с подставленными в такие формулы значениями и итоговые (вычисленные) значения Mt, м | Описание закрепления точки |
|--------------------------------------|--|--------------|--|--------------|-----------------------------|--|----------------------------|
|                                      | содержатся в Едином государственном реестре недвижимости |              | определены в результате выполнения комплексных кадастровых работ |              |                             |  |                            |
|                                      | X  | Y            | X  | Y            |                             |  |                            |
| 1                                    | 2  | 3            | 4  | 5            | 6                           | 7  | 8                          |
| н 1                                  | 412 436,26   | 1 253 938,78 | 412 436,26   | 1 253 938,78 | —                           | —  | —                          |
| н 2                                  | 412 441,53   | 1 253 956,12 | 412 441,53   | 1 253 956,12 |                             |  |                            |
| н 3                                  | 412 445,98   | 1 253 980,89 | 412 445,98   | 1 253 980,89 |                             |  |                            |
| н 4                                  | 412 467,34   | 1 254 112,86 | 412 467,34   | 1 254 112,86 |                             |  |                            |
| н 5                                  | 412 529,07   | 1 254 145,67 | 412 529,07   | 1 254 145,67 |                             |  |                            |
| н 6                                  | 412 511,31   | 1 254 217,00 | 412 511,31   | 1 254 217,00 |                             |  |                            |
| н 7                                  | 412 395,57   | 1 254 171,72 | 412 395,57   | 1 254 171,72 |                             |  |                            |
| н 8                                  | 412 305,65   | 1 254 170,45 | 412 305,65   | 1 254 170,45 |                             |  |                            |
| н 9                                  | 412 326,70   | 1 254 008,08 | 412 326,70   | 1 254 008,08 |                             |  |                            |
| н 10                                 | 412 322,03   | 1 253 996,62 | 412 322,03   | 1 253 996,62 |                             |  |                            |
| н 11                                 | 412 318,43   | 1 253 970,55 | 412 318,43   | 1 253 970,55 |                             |  |                            |
| н 1                                  | 412 436,26   | 1 253 938,78 | 412 436,26   | 1 253 938,78 |                             |  |                            |

2. Сведения о частях границ уточняемого земельного участка с кадастровым номером 31:12:0803002:165 :

| Обозначение части границ |       | Горизонтальное проложение (S), м | Описание прохождения части границ | Сведения о согласовании местоположения границ (согласовано/спорное) |
|--------------------------|-------|----------------------------------|-----------------------------------|---|
| от т.                    | до т. |                                  |                                   |   |
| 1                        | 2     | 3                                | 4                                 | 5   |
| н 1                      | н 2   | 18,12                            | —                                 | согласовано   |
| н 2                      | н 3   | 25,17                            |                                   |   |
| н 3                      | н 4   | 133,69                           |                                   |   |



| 1    | 2    | 3      | 4 | 5           |
|------|------|--------|---|-------------|
| н 4  | н 5  | 69,91  | — | согласовано |
| н 5  | н 6  | 73,51  |   |             |
| н 6  | н 7  | 124,28 |   |             |
| н 7  | н 8  | 89,93  |   |             |
| н 8  | н 9  | 163,73 |   |             |
| н 9  | н 10 | 12,37  |   |             |
| н 10 | н 11 | 26,32  |   |             |
| н 11 | н 1  | 122,04 |   |             |

**3. Сведения о характеристиках уточняемого земельного участка с кадастровым номером** 31:12:0803002:165 :

| № п/п | Наименование характеристики  | Значение характеристики   |
|-------|--|---|
| 1     | 2  | 3   |
| 1.    | Адрес земельного участка   | —   |
| 1.1.  | Сведения о местоположении земельного участка (при отсутствии адреса) в структурированном в соответствии с федеральной информационной адресной системой виде      |   |
| 1.2.  | Дополнительные сведения о местоположении земельного участка  | Белгородская область, р-н Краснояружский, с. Илек-Пеньковка, ул. Шлях |
| 2.    | Площадь земельного участка ± величина погрешности определения (вычисления) площади ( $P \pm \Delta P$ ), м <sup>2</sup>  | 35 951 ± 66,00  |
| 3.    | Формула, примененная для вычисления предельной погрешности определения площади земельного участка, с подставленными значениями и итоговые (вычисленные) значения | $3,5 * 0,10 * \sqrt{(35\ 951,00)} = 66$                               |
| 4.    | Площадь земельного участка согласно сведениям Единого государственного реестра недвижимости (Ркад), м <sup>2</sup>   | 35 951,00   |
| 5.    | Оценка расхождения Р и Ркад ( $P - P_{кад}$ ), м <sup>2</sup>  | 0   |
| 6.    | Предельный минимальный и максимальный размеры земельного участка (Рмин и Рмакс), м <sup>2</sup>  | Рмин = —<br>Рмакс = —   |
| 7.    | Кадастровый или иной государственный учетный номер (инвентарный) здания, сооружения, объекта незавершенного строительства, расположенного на земельном участке   | —   |
| 8.    | Вид (виды) разрешенного использования  | Ритуальная деятельность   |
| 8.1.  | Дополнительные сведения об использовании земельного участка  | —   |

|     |   |   |
|-----|---|---|
| 1   | 2   | 3 |
| 9.  | Сведения о земельных участках (землях общего пользования, территории общего пользования), посредством которых обеспечивается доступ | — |
| 10. | Иные сведения   | — |

**4. Пояснения к сведениям об уточняемом земельном участке с кадастровым номером** 31:12:0803002:165 :

|    |   |
|----|---|
| 1. | — |
|----|---|

**1. Сведения о характерных точках границ уточняемого земельного участка с кадастровым номером** 31:12:0803002:21 :

Система координат МСК-31 Зона № 1

| Обозначение характерных точек границ | Координаты, м  |          |  |          | Метод определения координат | Формулы, примененные для расчета средней квадратической погрешности определения координат характерных точек границ (Mt), с подставленными в такие формулы значениями и итоговые (вычисленные) значения Mt, м | Описание закрепления точки |
|--------------------------------------|--|----------|--|----------|-----------------------------|--|----------------------------|
|                                      | содержатся в Едином государственном реестре недвижимости |          | определены в результате выполнения комплексных кадастровых работ |          |                             |  |                            |
|                                      | X  | Y        | X  | Y        |                             |  |                            |
| 1                                    | 2  | 3        | 4  | 5        | 6                           | 7  | 8                          |
| 38                                   | 4 987,35   | 4 821,53 | 4 987,35   | 4 821,53 | —                           | —  | —                          |
| 51                                   | 4 991,29   | 4 817,81 | 4 991,29   | 4 817,81 |                             |  |                            |
| 50                                   | 5 010,70   | 4 795,84 | 5 010,70   | 4 795,84 |                             |  |                            |
| 49                                   | 5 012,41   | 4 796,02 | 5 012,41   | 4 796,02 |                             |  |                            |
| 48                                   | 5 062,60   | 4 737,15 | 5 062,60   | 4 737,15 |                             |  |                            |
| 47                                   | 5 076,39   | 4 721,27 | 5 076,39   | 4 721,27 |                             |  |                            |
| 46                                   | 5 112,19   | 4 680,03 | 5 112,19   | 4 680,03 |                             |  |                            |
| 45                                   | 5 125,43   | 4 691,58 | 5 125,43   | 4 691,58 |                             |  |                            |
| 44                                   | 5 090,14   | 4 733,26 | 5 090,14   | 4 733,26 |                             |  |                            |
| 43                                   | 5 017,50   | 4 819,02 | 5 017,50   | 4 819,02 |                             |  |                            |
| 42                                   | 5 005,21   | 4 830,94 | 5 005,21   | 4 830,94 |                             |  |                            |
| 41                                   | 5 001,95   | 4 828,27 | 5 001,95   | 4 828,27 |                             |  |                            |
| 40                                   | 4 997,98   | 4 831,79 | 4 997,98   | 4 831,79 |                             |  |                            |
| 39                                   | 4 992,84   | 4 826,72 | 4 992,84   | 4 826,72 |                             |  |                            |
| 38                                   | 4 987,35   | 4 821,53 | 4 987,35   | 4 821,53 |                             |  |                            |

**2. Сведения о частях границ уточняемого земельного участка с кадастровым номером** 31:12:0803002:21 :

| Обозначение части границ |       | Горизонтальное проложение (S), м | Описание прохождения части границ | Сведения о согласовании местоположения границ (согласовано/спорное) |
|--------------------------|-------|----------------------------------|-----------------------------------|---|
| от т.                    | до т. |                                  |                                   |   |
| 1                        | 2     | 3                                | 4                                 | 5   |
| 38                       | 51    | 5,42                             | —                                 | согласовано   |
| 51                       | 50    | 29,32                            |                                   |   |
| 50                       | 49    | 1,72                             |                                   |   |
| 49                       | 48    | 77,36                            |                                   |   |
| 48                       | 47    | 21,03                            |                                   |   |
| 47                       | 46    | 54,61                            |                                   |   |
| 46                       | 45    | 17,57                            |                                   |   |
| 45                       | 44    | 54,61                            |                                   |   |
| 44                       | 43    | 112,39                           |                                   |   |
| 43                       | 42    | 17,12                            |                                   |   |
| 42                       | 41    | 4,21                             |                                   |   |
| 41                       | 40    | 5,31                             |                                   |   |
| 40                       | 39    | 7,22                             |                                   |   |
| 39                       | 38    | 7,55                             |                                   |   |

**3. Сведения о характеристиках уточняемого земельного участка с кадастровым номером** 31:12:0803002:21 :

| № п/п | Наименование характеристики  | Значение характеристики   |
|-------|--|---|
| 1     | 2  | 3   |
| 1.    | Адрес земельного участка   | —   |
| 1.1.  | Сведения о местоположении земельного участка (при отсутствии адреса) в структурированном в соответствии с федеральной информационной адресной системой виде      |   |
| 1.2.  | Дополнительные сведения о местоположении земельного участка  | Белгородская область, р-н Краснояружский, с. Илек-Пеньковка, ул. Краек, д. 18 |
| 2.    | Площадь земельного участка ± величина погрешности определения (вычисления) площади ( $P \pm \Delta P$ ), м <sup>2</sup>  | 3 501 ± 21,00   |
| 3.    | Формула, примененная для вычисления предельной погрешности определения площади земельного участка, с подставленными значениями и итоговые (вычисленные) значения | $3,5*0,10*\sqrt{(3\ 501,00)} = 21$  |
| 4.    | Площадь земельного участка согласно сведениям Единого государственного реестра недвижимости (Ркад), м <sup>2</sup>   | 3 500,00  |

|   |  |  |
|---|--|--|
| 1   | 2  | 3  |
| 5.  | Оценка расхождения Р и Ркад (Р - Ркад), м <sup>2</sup>   | 1  |
| 6.  | Предельный минимальный и максимальный размеры земельного участка (Рмин и Рмакс), м <sup>2</sup>  | Рмин = —<br>Рмакс = —                    |
| 7.  | Кадастровый или иной государственный учетный номер (инвентарный) здания, сооружения, объекта незавершенного строительства, расположенного на земельном участке | 31:12:0803002:132                        |
| 8.  | Вид (виды) разрешенного использования  | Для ведения личного подсобного хозяйства |
| 8.1.  | Дополнительные сведения об использовании земельного участка  | —  |
| 9.  | Сведения о земельных участках (землях общего пользования, территории общего пользования), посредством которых обеспечивается доступ                            | —  |
| 10.   | Иные сведения  | —  |
| <b>4. Пояснения к сведениям об уточняемом земельном участке с кадастровым номером</b> |  | <b>31:12:0803002:21</b> :                |

1. Система координат МСК-31 Зона № 1

| Обозначение характерных точек границ | Координаты, м  |              |  |              | Метод определения координат | Формулы, примененные для расчета средней квадратической погрешности определения координат характерных точек границ (Mt), с подставленными в такие формулы значениями и итоговые (вычисленные) значения Mt, м | Описание закрепления точки |
|--------------------------------------|--|--------------|--|--------------|-----------------------------|--|----------------------------|
|                                      | содержатся в Едином государственном реестре недвижимости |              | определены в результате выполнения комплексных кадастровых работ |              |                             |  |                            |
|                                      | X  | Y            | X  | Y            |                             |  |                            |
| 1                                    | 2  | 3            | 4  | 5            | 6                           | 7  | 8                          |
| 1                                    | 412 994,96   | 1 253 460,19 | 412 994,96   | 1 253 460,19 | —                           | —  | —                          |
| 2                                    | 412 997,72   | 1 253 470,25 | 412 997,72   | 1 253 470,25 |                             |  |                            |
| 3                                    | 413 004,04   | 1 253 490,11 | 413 004,04   | 1 253 490,11 |                             |  |                            |
| 4                                    | 413 007,81   | 1 253 502,26 | 413 007,81   | 1 253 502,26 |                             |  |                            |
| 5                                    | 413 018,80   | 1 253 528,08 | 413 018,80   | 1 253 528,08 |                             |  |                            |
| 6                                    | 413 026,89   | 1 253 539,97 | 413 026,89   | 1 253 539,97 |                             |  |                            |
| 7                                    | 413 037,01   | 1 253 552,67 | 413 037,01   | 1 253 552,67 |                             |  |                            |
| 8                                    | 413 060,21   | 1 253 580,07 | 413 060,21   | 1 253 580,07 |                             |  |                            |

| 1  | 2          | 3            | 4          | 5            | 6 | 7 | 8 |
|----|------------|--------------|------------|--------------|---|---|---|
| 9  | 413 090,29 | 1 253 615,03 | 413 090,29 | 1 253 615,03 |   |   |   |
| 10 | 413 113,95 | 1 253 643,12 | 413 113,95 | 1 253 643,12 |   |   |   |
| 11 | 413 133,10 | 1 253 667,23 | 413 133,10 | 1 253 667,23 |   |   |   |
| 12 | 413 152,37 | 1 253 690,93 | 413 152,37 | 1 253 690,93 |   |   |   |
| 13 | 413 168,53 | 1 253 712,60 | 413 168,53 | 1 253 712,60 |   |   |   |
| 14 | 413 176,90 | 1 253 725,29 | 413 176,90 | 1 253 725,29 |   |   |   |
| 15 | 413 184,54 | 1 253 740,53 | 413 184,54 | 1 253 740,53 |   |   |   |
| 16 | 413 189,58 | 1 253 753,08 | 413 189,58 | 1 253 753,08 |   |   |   |
| 17 | 413 195,20 | 1 253 769,59 | 413 195,20 | 1 253 769,59 |   |   |   |
| 18 | 413 197,98 | 1 253 774,92 | 413 197,98 | 1 253 774,92 |   |   |   |
| 19 | 413 195,14 | 1 253 775,19 | 413 195,14 | 1 253 775,19 |   |   |   |
| 20 | 413 192,45 | 1 253 775,12 | 413 192,45 | 1 253 775,12 |   |   |   |
| 21 | 413 192,70 | 1 253 772,43 | 413 192,70 | 1 253 772,43 |   |   |   |
| 22 | 413 186,49 | 1 253 754,23 | 413 186,49 | 1 253 754,23 |   |   |   |
| 23 | 413 181,53 | 1 253 741,89 | 413 181,53 | 1 253 741,89 |   |   |   |
| 24 | 413 174,04 | 1 253 726,95 | 413 174,04 | 1 253 726,95 |   |   |   |
| 25 | 413 165,82 | 1 253 714,50 | 413 165,82 | 1 253 714,50 |   |   |   |
| 26 | 413 149,77 | 1 253 692,96 | 413 149,77 | 1 253 692,96 | — | — | — |
| 27 | 413 130,53 | 1 253 669,30 | 413 130,53 | 1 253 669,30 |   |   |   |
| 28 | 413 111,39 | 1 253 645,21 | 413 111,39 | 1 253 645,21 |   |   |   |
| 29 | 413 087,78 | 1 253 617,17 | 413 087,78 | 1 253 617,17 |   |   |   |
| 30 | 413 057,70 | 1 253 582,21 | 413 057,70 | 1 253 582,21 |   |   |   |
| 31 | 413 034,46 | 1 253 554,76 | 413 034,46 | 1 253 554,76 |   |   |   |
| 32 | 413 024,23 | 1 253 541,93 | 413 024,23 | 1 253 541,93 |   |   |   |
| 33 | 413 015,89 | 1 253 529,67 | 413 015,89 | 1 253 529,67 |   |   |   |
| 34 | 413 013,37 | 1 253 524,03 | 413 013,37 | 1 253 524,03 |   |   |   |
| 35 | 413 010,95 | 1 253 521,78 | 413 010,95 | 1 253 521,78 |   |   |   |
| 36 | 413 007,13 | 1 253 520,32 | 413 007,13 | 1 253 520,32 |   |   |   |
| 37 | 413 003,32 | 1 253 520,36 | 413 003,32 | 1 253 520,36 |   |   |   |
| 38 | 412 996,44 | 1 253 523,53 | 412 996,44 | 1 253 523,53 |   |   |   |
| 39 | 412 987,34 | 1 253 528,25 | 412 987,34 | 1 253 528,25 |   |   |   |
| 40 | 412 980,09 | 1 253 533,02 | 412 980,09 | 1 253 533,02 |   |   |   |
| 41 | 412 965,26 | 1 253 544,17 | 412 965,26 | 1 253 544,17 |   |   |   |
| 42 | 412 948,72 | 1 253 556,94 | 412 948,72 | 1 253 556,94 |   |   |   |

| 1  | 2          | 3            | 4          | 5            | 6 | 7 | 8 |
|----|------------|--------------|------------|--------------|---|---|---|
| 43 | 412 931,86 | 1 253 570,62 | 412 931,86 | 1 253 570,62 |   |   |   |
| 44 | 412 929,32 | 1 253 576,67 | 412 929,32 | 1 253 576,67 |   |   |   |
| 45 | 412 928,95 | 1 253 582,25 | 412 928,95 | 1 253 582,25 |   |   |   |
| 46 | 412 932,44 | 1 253 596,36 | 412 932,44 | 1 253 596,36 |   |   |   |
| 47 | 412 941,04 | 1 253 628,24 | 412 941,04 | 1 253 628,24 |   |   |   |
| 48 | 412 944,15 | 1 253 639,09 | 412 944,15 | 1 253 639,09 |   |   |   |
| 49 | 412 956,24 | 1 253 654,61 | 412 956,24 | 1 253 654,61 |   |   |   |
| 50 | 412 965,66 | 1 253 667,89 | 412 965,66 | 1 253 667,89 |   |   |   |
| 51 | 412 975,46 | 1 253 683,14 | 412 975,46 | 1 253 683,14 |   |   |   |
| 52 | 412 984,08 | 1 253 697,55 | 412 984,08 | 1 253 697,55 |   |   |   |
| 53 | 412 993,58 | 1 253 715,34 | 412 993,58 | 1 253 715,34 |   |   |   |
| 54 | 413 005,43 | 1 253 740,07 | 413 005,43 | 1 253 740,07 |   |   |   |
| 55 | 413 015,68 | 1 253 764,50 | 413 015,68 | 1 253 764,50 |   |   |   |
| 56 | 413 024,51 | 1 253 786,57 | 413 024,51 | 1 253 786,57 |   |   |   |
| 45 | 413 022,71 | 1 253 786,83 | 413 022,71 | 1 253 786,83 |   |   |   |
| 58 | 413 020,81 | 1 253 787,10 | 413 020,81 | 1 253 787,10 |   |   |   |
| 59 | 413 012,66 | 1 253 765,83 | 413 012,66 | 1 253 765,83 |   |   |   |
| 60 | 413 002,41 | 1 253 741,40 | 413 002,41 | 1 253 741,40 | — | — | — |
| 61 | 412 990,63 | 1 253 716,84 | 412 990,63 | 1 253 716,84 |   |   |   |
| 62 | 412 981,20 | 1 253 699,17 | 412 981,20 | 1 253 699,17 |   |   |   |
| 63 | 412 972,65 | 1 253 684,88 | 412 972,65 | 1 253 684,88 |   |   |   |
| 64 | 412 962,92 | 1 253 669,73 | 412 962,92 | 1 253 669,73 |   |   |   |
| 65 | 412 953,60 | 1 253 656,59 | 412 953,60 | 1 253 656,59 |   |   |   |
| 66 | 412 945,19 | 1 253 645,96 | 412 945,19 | 1 253 645,96 |   |   |   |
| 67 | 412 934,49 | 1 253 635,04 | 412 934,49 | 1 253 635,04 |   |   |   |
| 68 | 412 912,02 | 1 253 621,38 | 412 912,02 | 1 253 621,38 |   |   |   |
| 69 | 412 891,82 | 1 253 608,11 | 412 891,82 | 1 253 608,11 |   |   |   |
| 70 | 412 883,04 | 1 253 601,60 | 412 883,04 | 1 253 601,60 |   |   |   |
| 71 | 412 881,02 | 1 253 598,49 | 412 881,02 | 1 253 598,49 |   |   |   |
| 72 | 412 920,13 | 1 253 575,34 | 412 920,13 | 1 253 575,34 |   |   |   |
| 73 | 412 929,82 | 1 253 568,02 | 412 929,82 | 1 253 568,02 |   |   |   |
| 74 | 412 946,68 | 1 253 554,35 | 412 946,68 | 1 253 554,35 |   |   |   |
| 75 | 412 963,26 | 1 253 541,55 | 412 963,26 | 1 253 541,55 |   |   |   |
| 76 | 412 978,19 | 1 253 530,33 | 412 978,19 | 1 253 530,33 |   |   |   |

| 1            | 2          | 3            | 4          | 5            | 6 | 7 | 8 |   |   |   |
|--------------|------------|--------------|------------|--------------|---|---|---|---|---|---|
| 77           | 412 985,67 | 1 253 525,40 | 412 985,67 | 1 253 525,40 | — | — | — |   |   |   |
| 78           | 412 994,99 | 1 253 520,56 | 412 994,99 | 1 253 520,56 |   |   |   |   |   |   |
| 79           | 413 001,22 | 1 253 517,69 | 413 001,22 | 1 253 517,69 |   |   |   |   |   |   |
| 80           | 413 004,74 | 1 253 513,27 | 413 004,74 | 1 253 513,27 |   |   |   |   |   |   |
| 81           | 413 005,93 | 1 253 506,89 | 413 005,93 | 1 253 506,89 |   |   |   |   |   |   |
| 82           | 413 000,91 | 1 253 491,15 | 413 000,91 | 1 253 491,15 |   |   |   |   |   |   |
| 83           | 412 994,55 | 1 253 471,19 | 412 994,55 | 1 253 471,19 |   |   |   |   |   |   |
| 84           | 412 991,77 | 1 253 461,06 | 412 991,77 | 1 253 461,06 |   |   |   |   |   |   |
| 1            | 412 994,96 | 1 253 460,19 | 412 994,96 | 1 253 460,19 |   |   |   |   |   |   |
| Вырез 1 из 1 |            |              |            |              |   |   |   |   |   |   |
| 85           | 412 925,63 | 1 253 582,55 | 412 925,63 | 1 253 582,55 | — | — | — |   |   |   |
| 86           | 412 929,25 | 1 253 597,19 | 412 929,25 | 1 253 597,19 |   |   |   |   |   |   |
| 87           | 412 938,53 | 1 253 631,14 | 412 938,53 | 1 253 631,14 |   |   |   |   |   |   |
| 88           | 412 936,58 | 1 253 632,57 | 412 936,58 | 1 253 632,57 |   |   |   |   |   |   |
| 89           | 412 913,78 | 1 253 618,59 | 412 913,78 | 1 253 618,59 |   |   |   |   |   |   |
| 90           | 412 893,25 | 1 253 605,09 | 412 893,25 | 1 253 605,09 |   |   |   |   |   |   |
| 91           | 412 885,66 | 1 253 599,59 | 412 885,66 | 1 253 599,59 |   |   |   |   |   |   |
| 92           | 412 918,91 | 1 253 579,90 | 412 918,91 | 1 253 579,90 |   |   |   |   |   |   |
| 93           | 412 922,66 | 1 253 580,18 | 412 922,66 | 1 253 580,18 |   |   |   |   |   |   |
| 85           | 412 925,63 | 1 253 582,55 | 412 925,63 | 1 253 582,55 |   |   |   |   |   |   |
| 2            |            |              |            |              |   |   |   |   |   |   |
| 94           | 413 227,84 | 1 253 794,73 | 413 227,84 | 1 253 794,73 |   |   |   | — | — | — |
| 95           | 413 246,45 | 1 253 815,16 | 413 246,45 | 1 253 815,16 |   |   |   |   |   |   |
| 96           | 413 268,18 | 1 253 838,97 | 413 268,18 | 1 253 838,97 |   |   |   |   |   |   |
| 97           | 413 286,32 | 1 253 858,82 | 413 286,32 | 1 253 858,82 |   |   |   |   |   |   |
| 98           | 413 314,34 | 1 253 889,52 | 413 314,34 | 1 253 889,52 |   |   |   |   |   |   |
| 99           | 413 352,30 | 1 253 929,67 | 413 352,30 | 1 253 929,67 |   |   |   |   |   |   |
| 100          | 413 363,78 | 1 253 943,95 | 413 363,78 | 1 253 943,95 |   |   |   |   |   |   |
| 101          | 413 375,00 | 1 253 964,88 | 413 375,00 | 1 253 964,88 |   |   |   |   |   |   |
| 102          | 413 387,18 | 1 253 991,11 | 413 387,18 | 1 253 991,11 |   |   |   |   |   |   |
| 103          | 413 396,54 | 1 254 012,47 | 413 396,54 | 1 254 012,47 |   |   |   |   |   |   |
| 104          | 413 406,00 | 1 254 032,27 | 413 406,00 | 1 254 032,27 |   |   |   |   |   |   |
| 105          | 413 410,81 | 1 254 041,76 | 413 410,81 | 1 254 041,76 |   |   |   |   |   |   |
| 106          | 413 414,95 | 1 254 051,34 | 413 414,95 | 1 254 051,34 |   |   |   |   |   |   |

| 1   | 2          | 3            | 4          | 5            | 6 | 7 | 8 |
|-----|------------|--------------|------------|--------------|---|---|---|
| 107 | 413 421,36 | 1 254 066,65 | 413 421,36 | 1 254 066,65 |   |   |   |
| 108 | 413 435,61 | 1 254 086,07 | 413 435,61 | 1 254 086,07 |   |   |   |
| 109 | 413 444,93 | 1 254 099,86 | 413 444,93 | 1 254 099,86 |   |   |   |
| 110 | 413 457,62 | 1 254 120,39 | 413 457,62 | 1 254 120,39 |   |   |   |
| 111 | 413 454,83 | 1 254 122,16 | 413 454,83 | 1 254 122,16 |   |   |   |
| 112 | 413 442,16 | 1 254 101,65 | 413 442,16 | 1 254 101,65 |   |   |   |
| 113 | 413 432,91 | 1 254 087,97 | 413 432,91 | 1 254 087,97 |   |   |   |
| 114 | 413 427,88 | 1 254 081,11 | 413 427,88 | 1 254 081,11 |   |   |   |
| 115 | 413 418,04 | 1 254 067,70 | 413 418,04 | 1 254 067,70 |   |   |   |
| 116 | 413 411,92 | 1 254 052,63 | 413 411,92 | 1 254 052,63 |   |   |   |
| 117 | 413 407,82 | 1 254 043,16 | 413 407,82 | 1 254 043,16 |   |   |   |
| 118 | 413 394,81 | 1 254 033,59 | 413 394,81 | 1 254 033,59 |   |   |   |
| 119 | 413 381,24 | 1 254 025,23 | 413 381,24 | 1 254 025,23 |   |   |   |
| 120 | 413 348,89 | 1 254 004,73 | 413 348,89 | 1 254 004,73 |   |   |   |
| 121 | 413 299,10 | 1 253 969,41 | 413 299,10 | 1 253 969,41 |   |   |   |
| 122 | 413 262,13 | 1 253 942,84 | 413 262,13 | 1 253 942,84 |   |   |   |
| 123 | 413 218,20 | 1 253 910,57 | 413 218,20 | 1 253 910,57 |   |   |   |
| 124 | 413 191,07 | 1 253 891,10 | 413 191,07 | 1 253 891,10 | — | — | — |
| 125 | 413 168,01 | 1 253 874,59 | 413 168,01 | 1 253 874,59 |   |   |   |
| 126 | 413 138,81 | 1 253 854,02 | 413 138,81 | 1 253 854,02 |   |   |   |
| 127 | 413 114,68 | 1 253 837,70 | 413 114,68 | 1 253 837,70 |   |   |   |
| 128 | 413 087,15 | 1 253 820,07 | 413 087,15 | 1 253 820,07 |   |   |   |
| 129 | 413 080,30 | 1 253 815,46 | 413 080,30 | 1 253 815,46 |   |   |   |
| 130 | 413 085,26 | 1 253 814,82 | 413 085,26 | 1 253 814,82 |   |   |   |
| 131 | 413 088,96 | 1 253 817,31 | 413 088,96 | 1 253 817,31 |   |   |   |
| 132 | 413 116,50 | 1 253 834,94 | 413 116,50 | 1 253 834,94 |   |   |   |
| 133 | 413 140,69 | 1 253 851,31 | 413 140,69 | 1 253 851,31 |   |   |   |
| 134 | 413 169,92 | 1 253 871,90 | 413 169,92 | 1 253 871,90 |   |   |   |
| 135 | 413 192,99 | 1 253 888,42 | 413 192,99 | 1 253 888,42 |   |   |   |
| 136 | 413 220,14 | 1 253 907,90 | 413 220,14 | 1 253 907,90 |   |   |   |
| 137 | 413 264,06 | 1 253 940,18 | 413 264,06 | 1 253 940,18 |   |   |   |
| 138 | 413 301,02 | 1 253 966,72 | 413 301,02 | 1 253 966,72 |   |   |   |
| 139 | 413 350,73 | 1 254 001,99 | 413 350,73 | 1 254 001,99 |   |   |   |
| 140 | 413 382,99 | 1 254 022,43 | 413 382,99 | 1 254 022,43 |   |   |   |



| 1   | 2          | 3            | 4          | 5            | 6 | 7 | 8 |
|-----|------------|--------------|------------|--------------|---|---|---|
| 141 | 413 396,60 | 1 254 030,82 | 413 396,60 | 1 254 030,82 | — | — | — |
| 142 | 413 403,04 | 1 254 033,73 | 413 403,04 | 1 254 033,73 |   |   |   |
| 143 | 413 393,54 | 1 254 013,85 | 413 393,54 | 1 254 013,85 |   |   |   |
| 144 | 413 384,17 | 1 253 992,47 | 413 384,17 | 1 253 992,47 |   |   |   |
| 145 | 413 372,04 | 1 253 966,36 | 413 372,04 | 1 253 966,36 |   |   |   |
| 146 | 413 361,02 | 1 253 945,78 | 413 361,02 | 1 253 945,78 |   |   |   |
| 147 | 413 349,81 | 1 253 931,84 | 413 349,81 | 1 253 931,84 |   |   |   |
| 148 | 413 311,93 | 1 253 891,77 | 413 311,93 | 1 253 891,77 |   |   |   |
| 149 | 413 283,88 | 1 253 861,04 | 413 283,88 | 1 253 861,04 |   |   |   |
| 150 | 413 265,75 | 1 253 841,20 | 413 265,75 | 1 253 841,20 |   |   |   |
| 151 | 413 244,01 | 1 253 817,38 | 413 244,01 | 1 253 817,38 |   |   |   |
| 152 | 413 225,07 | 1 253 796,95 | 413 225,07 | 1 253 796,95 |   |   |   |
| 153 | 413 226,59 | 1 253 795,66 | 413 226,59 | 1 253 795,66 |   |   |   |
| 94  | 413 227,84 | 1 253 794,73 | 413 227,84 | 1 253 794,73 |   |   |   |

**2. Сведения о частях границ уточняемого земельного участка с кадастровым номером** 31:12:0803002:281 :

| Обозначение части границ |       | Горизонтальное проложение (S), м | Описание прохождения части границ | Сведения о согласовании местоположения границ (согласовано/спорное) |
|--------------------------|-------|----------------------------------|-----------------------------------|---|
| от т.                    | до т. |                                  |                                   |   |
| 1                        | 2     | 3                                | 4                                 | 5   |
| 1                        |       |                                  |                                   |   |
| 1                        | 2     | 10,43                            | —                                 | СОГЛАСОВАНО   |
| 2                        | 3     | 20,84                            |                                   |   |
| 3                        | 4     | 12,72                            |                                   |   |
| 4                        | 5     | 28,06                            |                                   |   |
| 5                        | 6     | 14,38                            |                                   |   |
| 6                        | 7     | 16,24                            |                                   |   |
| 7                        | 8     | 35,90                            |                                   |   |
| 8                        | 9     | 46,12                            |                                   |   |
| 9                        | 10    | 36,73                            |                                   |   |
| 10                       | 11    | 30,79                            |                                   |   |
| 11                       | 12    | 30,55                            |                                   |   |
| 12                       | 13    | 27,03                            |                                   |   |
| 13                       | 14    | 15,20                            |                                   |   |
| 14                       | 15    | 17,05                            |                                   |   |
| 15                       | 16    | 13,52                            |                                   |   |

| 1  | 2  | 3     | 4 | 5           |
|----|----|-------|---|-------------|
| 16 | 17 | 17,44 |   |             |
| 17 | 18 | 6,01  |   |             |
| 18 | 19 | 2,85  |   |             |
| 19 | 20 | 2,69  |   |             |
| 20 | 21 | 2,70  |   |             |
| 21 | 22 | 19,23 |   |             |
| 22 | 23 | 13,30 |   |             |
| 23 | 24 | 16,71 |   |             |
| 24 | 25 | 14,92 |   |             |
| 25 | 26 | 26,86 |   |             |
| 26 | 27 | 30,50 |   |             |
| 27 | 28 | 30,77 |   |             |
| 28 | 29 | 36,66 |   |             |
| 29 | 30 | 46,12 |   |             |
| 30 | 31 | 35,97 |   |             |
| 31 | 32 | 16,41 |   |             |
| 32 | 33 | 14,83 |   |             |
| 33 | 34 | 6,18  | — | СОГЛАСОВАНО |
| 34 | 35 | 3,30  |   |             |
| 35 | 36 | 4,09  |   |             |
| 36 | 37 | 3,81  |   |             |
| 37 | 38 | 7,58  |   |             |
| 38 | 39 | 10,25 |   |             |
| 39 | 40 | 8,68  |   |             |
| 40 | 41 | 18,55 |   |             |
| 41 | 42 | 20,90 |   |             |
| 42 | 43 | 21,71 |   |             |
| 43 | 44 | 6,56  |   |             |
| 44 | 45 | 5,59  |   |             |
| 45 | 46 | 14,54 |   |             |
| 46 | 47 | 33,02 |   |             |
| 47 | 48 | 11,29 |   |             |
| 48 | 49 | 19,67 |   |             |
| 49 | 50 | 16,28 |   |             |

| 1  | 2  | 3     | 4 | 5 |
|----|----|-------|---|---|
| 50 | 51 | 18,13 |   |   |
| 51 | 52 | 16,79 |   |   |
| 52 | 53 | 20,17 |   |   |
| 53 | 54 | 27,42 |   |   |
| 54 | 55 | 26,49 |   |   |
| 55 | 56 | 23,77 |   |   |
| 56 | 45 | 1,82  |   |   |
| 45 | 58 | 1,92  |   |   |
| 58 | 59 | 22,78 |   |   |
| 59 | 60 | 26,49 |   |   |
| 60 | 61 | 27,24 |   |   |
| 61 | 62 | 20,03 |   |   |
| 62 | 63 | 16,65 |   |   |
| 63 | 64 | 18,01 |   |   |
| 64 | 65 | 16,11 |   |   |
| 65 | 66 | 13,55 |   |   |
| 66 | 67 | 15,29 |   |   |
| 67 | 68 | 26,30 |   |   |
| 68 | 69 | 24,17 |   |   |
| 69 | 70 | 10,93 |   |   |
| 70 | 71 | 3,71  |   |   |
| 71 | 72 | 45,45 |   |   |
| 72 | 73 | 12,14 |   |   |
| 73 | 74 | 21,71 |   |   |
| 74 | 75 | 20,95 |   |   |
| 75 | 76 | 18,68 |   |   |
| 76 | 77 | 8,96  |   |   |
| 77 | 78 | 10,50 |   |   |
| 78 | 79 | 6,86  |   |   |
| 79 | 80 | 5,65  |   |   |
| 80 | 81 | 6,49  |   |   |
| 81 | 82 | 16,52 |   |   |
| 82 | 83 | 20,95 |   |   |
| 83 | 84 | 10,50 |   |   |

—

СОГЛАСОВАНО

| 1            | 2   | 3     | 4 | 5           |
|--------------|-----|-------|---|-------------|
| 84           | 1   | 3,31  | — | согласовано |
| Вырез 1 из 1 |     |       |   |             |
| 85           | 86  | 15,08 | — | согласовано |
| 86           | 87  | 35,20 |   |             |
| 87           | 88  | 2,42  |   |             |
| 88           | 89  | 26,74 |   |             |
| 89           | 90  | 24,57 |   |             |
| 90           | 91  | 9,37  |   |             |
| 91           | 92  | 38,64 |   |             |
| 92           | 93  | 3,76  |   |             |
| 93           | 85  | 3,80  |   |             |
| 2            |     |       |   |             |
| 94           | 95  | 27,64 | — | согласовано |
| 95           | 96  | 32,24 |   |             |
| 96           | 97  | 26,89 |   |             |
| 97           | 98  | 41,56 |   |             |
| 98           | 99  | 55,25 |   |             |
| 99           | 100 | 18,32 |   |             |
| 100          | 101 | 23,75 |   |             |
| 101          | 102 | 28,92 |   |             |
| 102          | 103 | 23,32 |   |             |
| 103          | 104 | 21,94 |   |             |
| 104          | 105 | 10,64 |   |             |
| 105          | 106 | 10,44 |   |             |
| 106          | 107 | 16,60 |   |             |
| 107          | 108 | 24,09 |   |             |
| 108          | 109 | 16,64 |   |             |
| 109          | 110 | 24,14 |   |             |
| 110          | 111 | 3,30  |   |             |
| 111          | 112 | 24,11 |   |             |
| 112          | 113 | 16,51 |   |             |
| 113          | 114 | 8,51  |   |             |
| 114          | 115 | 16,63 |   |             |
| 115          | 116 | 16,27 |   |             |

| 1   | 2   | 3     | 4 | 5           |
|-----|-----|-------|---|-------------|
| 116 | 117 | 10,32 |   |             |
| 117 | 118 | 16,15 |   |             |
| 118 | 119 | 15,94 |   |             |
| 119 | 120 | 38,30 |   |             |
| 120 | 121 | 61,05 |   |             |
| 121 | 122 | 45,53 |   |             |
| 122 | 123 | 54,51 |   |             |
| 123 | 124 | 33,39 |   |             |
| 124 | 125 | 28,36 |   |             |
| 125 | 126 | 35,72 |   |             |
| 126 | 127 | 29,13 |   |             |
| 127 | 128 | 32,69 |   |             |
| 128 | 129 | 8,26  |   |             |
| 129 | 130 | 5,00  |   |             |
| 130 | 131 | 4,46  |   |             |
| 131 | 132 | 32,70 |   |             |
| 132 | 133 | 29,21 |   |             |
| 133 | 134 | 35,75 | — | СОГЛАСОВАНО |
| 134 | 135 | 28,37 |   |             |
| 135 | 136 | 33,42 |   |             |
| 136 | 137 | 54,51 |   |             |
| 137 | 138 | 45,50 |   |             |
| 138 | 139 | 60,95 |   |             |
| 139 | 140 | 38,19 |   |             |
| 140 | 141 | 15,99 |   |             |
| 141 | 142 | 7,07  |   |             |
| 142 | 143 | 22,03 |   |             |
| 143 | 144 | 23,34 |   |             |
| 144 | 145 | 28,79 |   |             |
| 145 | 146 | 23,34 |   |             |
| 146 | 147 | 17,89 |   |             |
| 147 | 148 | 55,14 |   |             |
| 148 | 149 | 41,61 |   |             |
| 149 | 150 | 26,88 |   |             |

| 1   | 2   | 3     | 4 | 5           |
|-----|-----|-------|---|-------------|
| 150 | 151 | 32,25 | — | согласовано |
| 151 | 152 | 27,86 |   |             |
| 152 | 153 | 1,99  |   |             |
| 153 | 94  | 1,56  |   |             |

**3. Сведения о характеристиках уточняемого земельного участка с кадастровым номером** 31:12:0803002:281 :

| № п/п | Наименование характеристики  | Значение характеристики  |
|-------|--|--|
| 1     | 2  | 3  |
| 1.    | Адрес земельного участка   | —  |
| 1.1.  | Сведения о местоположении земельного участка (при отсутствии адреса) в структурированном в соответствии с федеральной информационной адресной системой виде      |  |
| 1.2.  | Дополнительные сведения о местоположении земельного участка  | Белгородская область, Краснояружский район, с. Илек-Пеньковка, ул. Краек |
| 2.    | Площадь земельного участка ± величина погрешности определения (вычисления) площади ( $P \pm \Delta P$ ), м <sup>2</sup>  | 5 487 ± 37,00, (1) 2 848,00 ± 18,68, (2) 2 638,75 ± 17,98                |
| 3.    | Формула, примененная для вычисления предельной погрешности определения площади земельного участка, с подставленными значениями и итоговые (вычисленные) значения | 18,68 + 17,98 = 37   |
| 4.    | Площадь земельного участка согласно сведениям Единого государственного реестра недвижимости (Ркад), м <sup>2</sup>   | 5 487,00   |
| 5.    | Оценка расхождения Р и Ркад ( $P - P_{кад}$ ), м <sup>2</sup>  | 0  |
| 6.    | Предельный минимальный и максимальный размеры земельного участка (Рмин и Рмакс), м <sup>2</sup>  | Рмин = —<br>Рмакс = —  |
| 7.    | Кадастровый или иной государственный учетный номер (инвентарный) здания, сооружения, объекта незавершенного строительства, расположенного на земельном участке   | 31:12:0803002:284  |
| 8.    | Вид (виды) разрешенного использования  | Уличная дорожная сеть  |
| 8.1.  | Дополнительные сведения об использовании земельного участка  | —  |
| 9.    | Сведения о земельных участках (землях общего пользования, территории общего пользования), посредством которых обеспечивается доступ                              | —  |
| 10.   | Иные сведения  | —  |

**4. Пояснения к сведениям об уточняемом земельном участке с кадастровым номером** 31:12:0803002:281 :

|    |   |
|----|---|
| 1. | — |
|----|---|

1. Сведения о характерных точках границ уточняемого земельного участка с кадастровым номером 31:12:0803002:282 :

Система координат МСК-31 Зона № 1

| Обозначение характерных точек границ | Координаты, м  |              |  |              | Метод определения координат | Формулы, примененные для расчета средней квадратической погрешности определения координат характерных точек границ (Mt), с подставленными в такие формулы значениями и итоговые (вычисленные) значения Mt, м | Описание закрепления точки |
|--------------------------------------|--|--------------|--|--------------|-----------------------------|--|----------------------------|
|                                      | содержатся в Едином государственном реестре недвижимости |              | определены в результате выполнения комплексных кадастровых работ |              |                             |  |                            |
|                                      | X  | Y            | X  | Y            |                             |  |                            |
| 1                                    | 2  | 3            | 4  | 5            | 6                           | 7  | 8                          |
| 1                                    |  |              |  |              |                             |  |                            |
| 1                                    | 412 371,49   | 1 253 936,43 | 412 371,49   | 1 253 936,43 | —                           | —  | —                          |
| 2                                    | 412 377,58   | 1 253 954,60 | 412 377,58   | 1 253 954,60 |                             |  |                            |
| 3                                    | 412 374,21   | 1 253 955,51 | 412 374,21   | 1 253 955,51 |                             |  |                            |
| 4                                    | 412 368,17   | 1 253 937,54 | 412 368,17   | 1 253 937,54 |                             |  |                            |
| 5                                    | 412 369,59   | 1 253 937,01 | 412 369,59   | 1 253 937,01 |                             |  |                            |
| 1                                    | 412 371,49   | 1 253 936,43 | 412 371,49   | 1 253 936,43 |                             |  |                            |
| 2                                    |  |              |  |              |                             |  |                            |
| 6                                    | 412 267,66   | 1 253 967,17 | 412 267,66   | 1 253 967,17 | —                           | —  | —                          |
| 7                                    | 412 272,69   | 1 253 982,33 | 412 272,69   | 1 253 982,33 |                             |  |                            |
| 8                                    | 412 274,21   | 1 253 984,40 | 412 274,21   | 1 253 984,40 |                             |  |                            |
| 9                                    | 412 277,37   | 1 253 986,03 | 412 277,37   | 1 253 986,03 |                             |  |                            |
| 10                                   | 412 296,54   | 1 253 981,30 | 412 296,54   | 1 253 981,30 |                             |  |                            |
| 11                                   | 412 297,36   | 1 253 984,23 | 412 297,36   | 1 253 984,23 |                             |  |                            |
| 12                                   | 412 270,35   | 1 253 991,21 | 412 270,35   | 1 253 991,21 |                             |  |                            |
| 13                                   | 412 264,98   | 1 253 992,90 | 412 264,98   | 1 253 992,90 |                             |  |                            |
| 14                                   | 412 248,78   | 1 253 997,27 | 412 248,78   | 1 253 997,27 |                             |  |                            |
| 15                                   | 412 181,13   | 1 254 015,86 | 412 181,13   | 1 254 015,86 |                             |  |                            |
| 16                                   | 412 126,67   | 1 254 030,73 | 412 126,67   | 1 254 030,73 |                             |  |                            |
| 17                                   | 412 087,26   | 1 254 041,59 | 412 087,26   | 1 254 041,59 |                             |  |                            |
| 18                                   | 412 073,47   | 1 254 045,80 | 412 073,47   | 1 254 045,80 |                             |  |                            |
| 19                                   | 412 061,59   | 1 254 050,10 | 412 061,59   | 1 254 050,10 |                             |  |                            |
| 20                                   | 412 049,73   | 1 254 053,50 | 412 049,73   | 1 254 053,50 |                             |  |                            |

| 1  | 2          | 3            | 4          | 5            | 6 | 7 | 8 |
|----|------------|--------------|------------|--------------|---|---|---|
| 21 | 412 037,73 | 1 254 056,18 | 412 037,73 | 1 254 056,18 |   |   |   |
| 22 | 412 009,53 | 1 254 060,35 | 412 009,53 | 1 254 060,35 |   |   |   |
| 23 | 411 997,93 | 1 254 062,00 | 411 997,93 | 1 254 062,00 |   |   |   |
| 24 | 411 978,78 | 1 254 064,98 | 411 978,78 | 1 254 064,98 |   |   |   |
| 25 | 411 963,74 | 1 254 068,43 | 411 963,74 | 1 254 068,43 |   |   |   |
| 26 | 411 947,74 | 1 254 073,60 | 411 947,74 | 1 254 073,60 |   |   |   |
| 27 | 411 894,34 | 1 254 088,68 | 411 894,34 | 1 254 088,68 |   |   |   |
| 28 | 411 889,33 | 1 254 089,32 | 411 889,33 | 1 254 089,32 |   |   |   |
| 29 | 411 886,56 | 1 254 088,96 | 411 886,56 | 1 254 088,96 |   |   |   |
| 30 | 411 884,36 | 1 254 087,63 | 411 884,36 | 1 254 087,63 |   |   |   |
| 31 | 411 883,32 | 1 254 081,18 | 411 883,32 | 1 254 081,18 |   |   |   |
| 32 | 411 881,54 | 1 254 076,54 | 411 881,54 | 1 254 076,54 |   |   |   |
| 33 | 411 882,20 | 1 254 076,42 | 411 882,20 | 1 254 076,42 |   |   |   |
| 34 | 411 887,26 | 1 254 075,11 | 411 887,26 | 1 254 075,11 |   |   |   |
| 35 | 411 887,03 | 1 254 080,23 | 411 887,03 | 1 254 080,23 |   |   |   |
| 36 | 411 887,68 | 1 254 084,29 | 411 887,68 | 1 254 084,29 |   |   |   |
| 37 | 411 888,37 | 1 254 085,33 | 411 888,37 | 1 254 085,33 |   |   |   |
| 38 | 411 889,33 | 1 254 085,99 | 411 889,33 | 1 254 085,99 | — | — | — |
| 39 | 411 893,68 | 1 254 085,44 | 411 893,68 | 1 254 085,44 |   |   |   |
| 40 | 411 946,78 | 1 254 070,44 | 411 946,78 | 1 254 070,44 |   |   |   |
| 41 | 411 962,86 | 1 254 065,25 | 411 962,86 | 1 254 065,25 |   |   |   |
| 42 | 411 978,16 | 1 254 061,74 | 411 978,16 | 1 254 061,74 |   |   |   |
| 43 | 411 997,44 | 1 254 058,74 | 411 997,44 | 1 254 058,74 |   |   |   |
| 44 | 412 037,13 | 1 254 052,94 | 412 037,13 | 1 254 052,94 |   |   |   |
| 45 | 412 048,91 | 1 254 050,30 | 412 048,91 | 1 254 050,30 |   |   |   |
| 46 | 412 060,57 | 1 254 046,96 | 412 060,57 | 1 254 046,96 |   |   |   |
| 47 | 412 072,42 | 1 254 042,67 | 412 072,42 | 1 254 042,67 |   |   |   |
| 48 | 412 086,34 | 1 254 038,42 | 412 086,34 | 1 254 038,42 |   |   |   |
| 49 | 412 125,80 | 1 254 027,54 | 412 125,80 | 1 254 027,54 |   |   |   |
| 50 | 412 180,25 | 1 254 012,68 | 412 180,25 | 1 254 012,68 |   |   |   |
| 51 | 412 247,91 | 1 253 994,08 | 412 247,91 | 1 253 994,08 |   |   |   |
| 52 | 412 264,05 | 1 253 989,73 | 412 264,05 | 1 253 989,73 |   |   |   |
| 53 | 412 268,31 | 1 253 987,44 | 412 268,31 | 1 253 987,44 |   |   |   |
| 54 | 412 269,40 | 1 253 982,65 | 412 269,40 | 1 253 982,65 |   |   |   |



| 1  | 2          | 3            | 4          | 5            | 6 | 7 | 8 |
|----|------------|--------------|------------|--------------|---|---|---|
| 55 | 412 264,56 | 1 253 968,06 | 412 264,56 | 1 253 968,06 | — | — | — |
| 6  | 412 267,66 | 1 253 967,17 | 412 267,66 | 1 253 967,17 |   |   |   |

| 3  |            |              |            |              |   |   |   |
|----|------------|--------------|------------|--------------|---|---|---|
| 56 | 411 828,78 | 1 254 104,33 | 411 828,78 | 1 254 104,33 | — | — | — |
| 57 | 411 829,96 | 1 254 107,09 | 411 829,96 | 1 254 107,09 |   |   |   |
| 58 | 411 809,05 | 1 254 116,07 | 411 809,05 | 1 254 116,07 |   |   |   |
| 59 | 411 801,32 | 1 254 119,04 | 411 801,32 | 1 254 119,04 |   |   |   |
| 60 | 411 788,50 | 1 254 123,48 | 411 788,50 | 1 254 123,48 |   |   |   |
| 61 | 411 772,04 | 1 254 128,02 | 411 772,04 | 1 254 128,02 |   |   |   |
| 62 | 411 765,62 | 1 254 129,37 | 411 765,62 | 1 254 129,37 |   |   |   |
| 63 | 411 749,05 | 1 254 133,03 | 411 749,05 | 1 254 133,03 |   |   |   |
| 64 | 411 727,67 | 1 254 131,08 | 411 727,67 | 1 254 131,08 |   |   |   |
| 65 | 411 729,62 | 1 254 128,29 | 411 729,62 | 1 254 128,29 |   |   |   |
| 66 | 411 748,93 | 1 254 130,03 | 411 748,93 | 1 254 130,03 |   |   |   |
| 67 | 411 764,99 | 1 254 126,43 | 411 764,99 | 1 254 126,43 |   |   |   |
| 68 | 411 771,34 | 1 254 125,11 | 411 771,34 | 1 254 125,11 |   |   |   |
| 69 | 411 787,61 | 1 254 120,61 | 411 787,61 | 1 254 120,61 |   |   |   |
| 70 | 411 800,29 | 1 254 116,23 | 411 800,29 | 1 254 116,23 |   |   |   |
| 71 | 411 807,92 | 1 254 113,29 | 411 807,92 | 1 254 113,29 |   |   |   |
| 56 | 411 828,78 | 1 254 104,33 | 411 828,78 | 1 254 104,33 |   |   |   |

**2. Сведения о частях границ уточняемого земельного участка с кадастровым номером** 31:12:0803002:282 :

| Обозначение части границ |       | Горизонтальное проложение (S), м | Описание прохождения части границ | Сведения о согласовании местоположения границ (согласовано/спорное) |
|--------------------------|-------|----------------------------------|-----------------------------------|---|
| от т.                    | до т. |                                  |                                   |   |
| 1                        | 2     | 3                                | 4                                 | 5   |
| 1                        |       |                                  |                                   |   |
| 1                        | 2     | 19,16                            | —                                 | согласовано   |
| 2                        | 3     | 3,49                             |                                   |   |
| 3                        | 4     | 18,96                            |                                   |   |
| 4                        | 5     | 1,52                             |                                   |   |
| 5                        | 1     | 1,99                             |                                   |   |
| 2                        |       |                                  |                                   |   |
| 6                        | 7     | 15,97                            | —                                 | согласовано   |
| 7                        | 8     | 2,57                             |                                   |   |
| 8                        | 9     | 3,56                             |                                   |   |

| 1  | 2  | 3     | 4 | 5           |
|----|----|-------|---|-------------|
| 9  | 10 | 19,74 |   |             |
| 10 | 11 | 3,04  |   |             |
| 11 | 12 | 27,90 |   |             |
| 12 | 13 | 5,63  |   |             |
| 13 | 14 | 16,78 |   |             |
| 14 | 15 | 70,16 |   |             |
| 15 | 16 | 56,45 |   |             |
| 16 | 17 | 40,88 |   |             |
| 17 | 18 | 14,42 |   |             |
| 18 | 19 | 12,63 |   |             |
| 19 | 20 | 12,34 |   |             |
| 20 | 21 | 12,30 |   |             |
| 21 | 22 | 28,51 |   |             |
| 22 | 23 | 11,72 |   |             |
| 23 | 24 | 19,38 |   |             |
| 24 | 25 | 15,43 |   |             |
| 25 | 26 | 16,81 |   |             |
| 26 | 27 | 55,49 | — | СОГЛАСОВАНО |
| 27 | 28 | 5,05  |   |             |
| 28 | 29 | 2,79  |   |             |
| 29 | 30 | 2,57  |   |             |
| 30 | 31 | 6,53  |   |             |
| 31 | 32 | 4,97  |   |             |
| 32 | 33 | 0,67  |   |             |
| 33 | 34 | 5,23  |   |             |
| 34 | 35 | 5,13  |   |             |
| 35 | 36 | 4,11  |   |             |
| 36 | 37 | 1,25  |   |             |
| 37 | 38 | 1,16  |   |             |
| 38 | 39 | 4,38  |   |             |
| 39 | 40 | 55,18 |   |             |
| 40 | 41 | 16,90 |   |             |
| 41 | 42 | 15,70 |   |             |
| 42 | 43 | 19,51 |   |             |

| 1  | 2  | 3     | 4 | 5           |
|----|----|-------|---|-------------|
| 43 | 44 | 40,11 | — | СОГЛАСОВАНО |
| 44 | 45 | 12,07 |   |             |
| 45 | 46 | 12,13 |   |             |
| 46 | 47 | 12,60 |   |             |
| 47 | 48 | 14,55 |   |             |
| 48 | 49 | 40,93 |   |             |
| 49 | 50 | 56,44 |   |             |
| 50 | 51 | 70,17 |   |             |
| 51 | 52 | 16,72 |   |             |
| 52 | 53 | 4,84  |   |             |
| 53 | 54 | 4,91  |   |             |
| 54 | 55 | 15,37 |   |             |
| 55 | 6  | 3,23  |   |             |

| 3  |    |       |   |             |
|----|----|-------|---|-------------|
| 56 | 57 | 3,00  | — | СОГЛАСОВАНО |
| 57 | 58 | 22,76 |   |             |
| 58 | 59 | 8,28  |   |             |
| 59 | 60 | 13,57 |   |             |
| 60 | 61 | 17,07 |   |             |
| 61 | 62 | 6,56  |   |             |
| 62 | 63 | 16,97 |   |             |
| 63 | 64 | 21,47 |   |             |
| 64 | 65 | 3,40  |   |             |
| 65 | 66 | 19,39 |   |             |
| 66 | 67 | 16,46 |   |             |
| 67 | 68 | 6,49  |   |             |
| 68 | 69 | 16,88 |   |             |
| 69 | 70 | 13,42 |   |             |
| 70 | 71 | 8,18  |   |             |
| 71 | 56 | 22,70 |   |             |

**3. Сведения о характеристиках уточняемого земельного участка с кадастровым номером** 31:12:0803002:282 :

| № п/п | Наименование характеристики | Значение характеристики |
|-------|-----------------------------|-------------------------|
| 1     | 2                           | 3                       |

| 1   | 2  | 3  |
|---|--|--|
| 1.  | Адрес земельного участка   | —  |
| 1.1.  | Сведения о местоположении земельного участка (при отсутствии адреса) в структурированном в соответствии с федеральной информационной адресной системой виде      |  |
| 1.2.  | Дополнительные сведения о местоположении земельного участка  | Белгородская область, Краснояружский район, с. Илек-Пеньковка, ул. Шлях                  |
| 2.  | Площадь земельного участка $\pm$ величина погрешности определения (вычисления) площади ( $P \pm \Delta P$ ), м <sup>2</sup>                                      | 1 911 $\pm$ 23,00, (1) 66,66 $\pm$ 2,86, (2) 1 530,14 $\pm$ 13,69, (3) 314,17 $\pm$ 6,20 |
| 3.  | Формула, примененная для вычисления предельной погрешности определения площади земельного участка, с подставленными значениями и итоговые (вычисленные) значения | 2,86 + 13,69 + 6,20 = 23   |
| 4.  | Площадь земельного участка согласно сведениям Единого государственного реестра недвижимости (Ркад), м <sup>2</sup>   | 1 911,00   |
| 5.  | Оценка расхождения P и Ркад (P - Ркад), м <sup>2</sup>   | 0  |
| 6.  | Предельный минимальный и максимальный размеры земельного участка (Рмин и Рмакс), м <sup>2</sup>  | Рмин = —<br>Рмакс = —  |
| 7.  | Кадастровый или иной государственный учетный номер (инвентарный) здания, сооружения, объекта незавершенного строительства, расположенного на земельном участке   | 31:12:0000000:246; 31:12:0803002:283   |
| 8.  | Вид (виды) разрешенного использования  | Уличная дорожная сеть  |
| 8.1.  | Дополнительные сведения об использовании земельного участка  | —  |
| 9.  | Сведения о земельных участках (землях общего пользования, территории общего пользования), посредством которых обеспечивается доступ                              | —  |
| 10.   | Иные сведения  | —  |
| <b>4. Пояснения к сведениям об уточняемом земельном участке с кадастровым номером</b> |  | <b>31:12:0803002:282</b> :   |
| 1.  | —  | —  |

**1. Сведения о характерных точках границ уточняемого земельного участка с кадастровым номером** 31:12:0803002:25 :  
 Система координат МСК-31 Зона № 1

| Обозначение характерных точек границ | Координаты, м  |              |  |              | Метод определения координат | Формулы, примененные для расчета средней квадратической погрешности определения координат характерных точек границ (Mt), с подставленными в такие формулы значениями и итоговые (вычисленные) значения Mt, м | Описание закрепления точки |
|--------------------------------------|--|--------------|--|--------------|-----------------------------|--|----------------------------|
|                                      | содержатся в Едином государственном реестре недвижимости |              | определены в результате выполнения комплексных кадастровых работ |              |                             |  |                            |
|                                      | X  | Y            | X  | Y            |                             |  |                            |
| 1                                    | 2  | 3            | 4  | 5            | 6                           | 7  | 8                          |
| 451                                  | 413 218,19   | 1 253 730,25 | 413 218,19   | 1 253 730,25 | —                           | —  | —                          |
| 571                                  | 413 211,24   | 1 253 724,07 | 413 211,24   | 1 253 724,07 |                             |  |                            |
| 572                                  | 413 205,35   | 1 253 721,52 | 413 205,35   | 1 253 721,52 |                             |  |                            |
| 573                                  | 413 197,74   | 1 253 715,31 | 413 197,74   | 1 253 715,31 |                             |  |                            |
| 574                                  | 413 197,86   | 1 253 713,82 | 413 197,86   | 1 253 713,82 |                             |  |                            |
| 575                                  | 413 226,02   | 1 253 679,95 | 413 226,02   | 1 253 679,95 |                             |  |                            |
| 576                                  | 413 327,33   | 1 253 560,84 | 413 327,33   | 1 253 560,84 |                             |  |                            |
| 577                                  | 413 345,86   | 1 253 575,66 | 413 345,86   | 1 253 575,66 |                             |  |                            |
| 578                                  | 413 329,17   | 1 253 595,75 | 413 329,17   | 1 253 595,75 |                             |  |                            |
| 453                                  | 413 229,86   | 1 253 715,36 | 413 229,86   | 1 253 715,36 |                             |  |                            |
| 452                                  | 413 219,39   | 1 253 728,72 | 413 219,39   | 1 253 728,72 |                             |  |                            |
| 451                                  | 413 218,19   | 1 253 730,25 | 413 218,19   | 1 253 730,25 |                             |  |                            |

**2. Сведения о частях границ уточняемого земельного участка с кадастровым номером** 31:12:0803002:25 :

| Обозначение части границ |       | Горизонтальное проложение (S), м | Описание прохождения части границ | Сведения о согласовании местоположения границ (согласовано/спорное) |
|--------------------------|-------|----------------------------------|-----------------------------------|---|
| от т.                    | до т. |                                  |                                   |   |
| 1                        | 2     | 3                                | 4                                 | 5   |
| 451                      | 571   | 9,30                             | —                                 | согласовано   |
| 571                      | 572   | 6,42                             |                                   |   |
| 572                      | 573   | 9,82                             |                                   |   |
| 573                      | 574   | 1,49                             |                                   |   |
| 574                      | 575   | 44,05                            |                                   |   |
| 575                      | 576   | 156,37                           |                                   |   |
| 576                      | 577   | 23,73                            |                                   |   |

| 1   | 2   | 3      | 4 | 5           |
|-----|-----|--------|---|-------------|
| 577 | 578 | 26,12  | — | согласовано |
| 578 | 453 | 155,46 |   |             |
| 453 | 452 | 16,97  |   |             |
| 452 | 451 | 1,94   |   |             |

**3. Сведения о характеристиках уточняемого земельного участка с кадастровым номером** 31:12:0803002:25 :

| № п/п | Наименование характеристики  | Значение характеристики  |
|-------|--|--|
| 1     | 2  | 3  |
| 1.    | Адрес земельного участка   | —  |
| 1.1.  | Сведения о местоположении земельного участка (при отсутствии адреса) в структурированном в соответствии с федеральной информационной адресной системой виде      |  |
| 1.2.  | Дополнительные сведения о местоположении земельного участка  | Белгородская область, р-н Краснояружский, с. Илек-Пеньковка, ул. Краек, 22 |
| 2.    | Площадь земельного участка ± величина погрешности определения (вычисления) площади ( $P \pm \Delta P$ ), м <sup>2</sup>  | 5 000 ± 25,00  |
| 3.    | Формула, примененная для вычисления предельной погрешности определения площади земельного участка, с подставленными значениями и итоговые (вычисленные) значения | $3,5 * 0,10 * \sqrt{(5\ 000,00)} = 25$                                     |
| 4.    | Площадь земельного участка согласно сведениям Единого государственного реестра недвижимости (Ркад), м <sup>2</sup>   | 5 000,00   |
| 5.    | Оценка расхождения Р и Ркад ( $P - P_{кад}$ ), м <sup>2</sup>  | 0  |
| 6.    | Предельный минимальный и максимальный размеры земельного участка (Рмин и Рмакс), м <sup>2</sup>  | Рмин = —<br>Рмакс = —  |
| 7.    | Кадастровый или иной государственный учетный номер (инвентарный) здания, сооружения, объекта незавершенного строительства, расположенного на земельном участке   | 31:12:0803001:427  |
| 8.    | Вид (виды) разрешенного использования  | Для ведения личного хозяйства  |
| 8.1.  | Дополнительные сведения об использовании земельного участка  | —  |
| 9.    | Сведения о земельных участках (землях общего пользования, территории общего пользования), посредством которых обеспечивается доступ                              | —  |
| 10.   | Иные сведения  | —  |

**4. Пояснения к сведениям об уточняемом земельном участке с кадастровым номером** 31:12:0803002:25 :

|    |   |
|----|---|
| 1. | — |
|----|---|

**1. Сведения о характерных точках границ уточняемого земельного участка с кадастровым номером** 31:12:0803002:290 :  
 Система координат МСК-31 Зона № 1

| Обозначение характерных точек границ | Координаты, м  |              |  |              | Метод определения координат | Формулы, примененные для расчета средней квадратической погрешности определения координат характерных точек границ (Mt), с подставленными в такие формулы значениями и итоговые (вычисленные) значения Mt, м | Описание закрепления точки |
|--------------------------------------|--|--------------|--|--------------|-----------------------------|--|----------------------------|
|                                      | содержатся в Едином государственном реестре недвижимости |              | определены в результате выполнения комплексных кадастровых работ |              |                             |  |                            |
|                                      | X  | Y            | X  | Y            |                             |  |                            |
| 1                                    | 2  | 3            | 4  | 5            | 6                           | 7  | 8                          |
| 1                                    | 413 064,40   | 1 253 959,04 | 413 064,40   | 1 253 959,04 | —                           | —  | —                          |
| 2                                    | 413 079,00   | 1 253 975,54 | 413 079,00   | 1 253 975,54 |                             |  |                            |
| 3                                    | 413 072,76   | 1 253 979,95 | 413 072,76   | 1 253 979,95 |                             |  |                            |
| 1                                    | 413 078,97   | 1 253 987,15 | 413 078,97   | 1 253 987,15 |                             |  |                            |
| 4                                    | 413 073,08   | 1 253 992,77 | 413 073,08   | 1 253 992,77 |                             |  |                            |
| 5                                    | 413 039,56   | 1 254 024,73 | 413 039,56   | 1 254 024,73 |                             |  |                            |
| 2                                    | 413 016,99   | 1 253 997,96 | 413 016,99   | 1 253 997,96 |                             |  |                            |
| 1                                    | 413 064,40   | 1 253 959,04 | 413 064,40   | 1 253 959,04 |                             |  |                            |

**2. Сведения о частях границ уточняемого земельного участка с кадастровым номером** 31:12:0803002:290 :

| Обозначение части границ |       | Горизонтальное проложение (S), м | Описание прохождения части границ | Сведения о согласовании местоположения границ (согласовано/спорное) |
|--------------------------|-------|----------------------------------|-----------------------------------|---|
| от т.                    | до т. |                                  |                                   |   |
| 1                        | 2     | 3                                | 4                                 | 5   |
| 1                        | 2     | 22,03                            | —                                 | согласовано   |
| 2                        | 3     | 7,64                             |                                   |   |
| 3                        | 1     | 9,51                             |                                   |   |
| 1                        | 4     | 8,14                             |                                   |   |
| 4                        | 5     | 46,31                            |                                   |   |
| 5                        | 2     | 35,01                            |                                   |   |
| 2                        | 1     | 61,34                            |                                   |   |

**3. Сведения о характеристиках уточняемого земельного участка с кадастровым номером** 31:12:0803002:290 :

| № п/п | Наименование характеристики | Значение характеристики |
|-------|-----------------------------|-------------------------|
| 1     | 2                           | 3                       |
|       |                             |                         |

| 1   | 2  | 3   |
|---|--|---|
| 1.  | Адрес земельного участка   | —   |
| 1.1.  | Сведения о местоположении земельного участка (при отсутствии адреса) в структурированном в соответствии с федеральной информационной адресной системой виде      |   |
| 1.2.  | Дополнительные сведения о местоположении земельного участка  | Белгородская обл., р-н Краснояружский, с. Илек-Пеньковка  |
| 2.  | Площадь земельного участка ± величина погрешности определения (вычисления) площади ( $P \pm \Delta P$ ), м <sup>2</sup>  | 1 950 ± 15,00   |
| 3.  | Формула, примененная для вычисления предельной погрешности определения площади земельного участка, с подставленными значениями и итоговые (вычисленные) значения | $3,5*0,10*\sqrt{(1\ 950,00)} = 15$  |
| 4.  | Площадь земельного участка согласно сведениям Единого государственного реестра недвижимости (Ркад), м <sup>2</sup>   | 1 950,00  |
| 5.  | Оценка расхождения Р и Ркад ( $P - P_{кад}$ ), м <sup>2</sup>  | 0   |
| 6.  | Предельный минимальный и максимальный размеры земельного участка (Рмин и Рмакс), м <sup>2</sup>  | Рмин = —<br>Рмакс = —   |
| 7.  | Кадастровый или иной государственный учетный номер (инвентарный) здания, сооружения, объекта незавершенного строительства, расположенного на земельном участке   | —   |
| 8.  | Вид (виды) разрешенного использования  | Для ведения личного подсобного хозяйства (приусадебный земельный участок)                                 |
| 8.1.  | Дополнительные сведения об использовании земельного участка  | —   |
| 9.  | Сведения о земельных участках (землях общего пользования, территории общего пользования), посредством которых обеспечивается доступ                              | —   |
| 10.   | Иные сведения  | Аренда (в том числе, субаренда). Обременение возникает на основании: Договор аренды земельного участка. . |
| <b>4. Пояснения к сведениям об уточняемом земельном участке с кадастровым номером</b> |  | <b>31:12:0803002:290</b> :  |
| 1.  | —  |   |



**1. Сведения о характерных точках границ уточняемого земельного участка с кадастровым номером** 31:12:0803002:285 :  
 Система координат МСК-31 Зона № 1

| Обозначение характерных точек границ | Координаты, м  |              |  |              | Метод определения координат | Формулы, примененные для расчета средней квадратической погрешности определения координат характерных точек границ (Mt), с подставленными в такие формулы значениями и итоговые (вычисленные) значения Mt, м | Описание закрепления точки |
|--------------------------------------|--|--------------|--|--------------|-----------------------------|--|----------------------------|
|                                      | содержатся в Едином государственном реестре недвижимости |              | определены в результате выполнения комплексных кадастровых работ |              |                             |  |                            |
|                                      | X  | Y            | X  | Y            |                             |  |                            |
| 1                                    | 2  | 3            | 4  | 5            | 6                           | 7  | 8                          |
| 1                                    | 412 873,02   | 1 253 876,15 | 412 873,02   | 1 253 876,15 | —                           | —  | —                          |
| 2                                    | 412 910,28   | 1 253 928,43 | 412 910,28   | 1 253 928,43 |                             |  |                            |
| 3                                    | 412 888,66   | 1 253 944,02 | 412 888,66   | 1 253 944,02 |                             |  |                            |
| 4                                    | 412 869,99   | 1 253 917,77 | 412 869,99   | 1 253 917,77 |                             |  |                            |
| 5                                    | 412 854,74   | 1 253 929,91 | 412 854,74   | 1 253 929,91 |                             |  |                            |
| 6                                    | 412 872,90   | 1 253 955,40 | 412 872,90   | 1 253 955,40 |                             |  |                            |
| 7                                    | 412 866,98   | 1 253 959,65 | 412 866,98   | 1 253 959,65 |                             |  |                            |
| 8                                    | 412 846,22   | 1 253 927,60 | 412 846,22   | 1 253 927,60 |                             |  |                            |
| 9                                    | 412 829,75   | 1 253 902,16 | 412 829,75   | 1 253 902,16 |                             |  |                            |
| 1                                    | 412 873,02   | 1 253 876,15 | 412 873,02   | 1 253 876,15 |                             |  |                            |

**2. Сведения о частях границ уточняемого земельного участка с кадастровым номером** 31:12:0803002:285 :

| Обозначение части границ |       | Горизонтальное проложение (S), м | Описание прохождения части границ | Сведения о согласовании местоположения границ (согласовано/спорное) |
|--------------------------|-------|----------------------------------|-----------------------------------|---|
| от т.                    | до т. |                                  |                                   |   |
| 1                        | 2     | 3                                | 4                                 | 5   |
| 1                        | 2     | 64,20                            | —                                 | согласовано   |
| 2                        | 3     | 26,65                            |                                   |   |
| 3                        | 4     | 32,21                            |                                   |   |
| 4                        | 5     | 19,49                            |                                   |   |
| 5                        | 6     | 31,30                            |                                   |   |
| 6                        | 7     | 7,29                             |                                   |   |
| 7                        | 8     | 38,19                            |                                   |   |
| 8                        | 9     | 30,31                            |                                   |   |
| 9                        | 1     | 50,49                            |                                   |   |

| 3. Сведения о характеристиках уточняемого земельного участка с кадастровым номером |  | 31:12:0803002:285   |
|--|--|---|
| № п/п  | Наименование характеристики  | Значение характеристики                                       |
| 1  | 2  | 3   |
| 1.   | Адрес земельного участка   | —   |
| 1.1.   | Сведения о местоположении земельного участка (при отсутствии адреса) в структурированном в соответствии с федеральной информационной адресной системой виде      |   |
| 1.2.   | Дополнительные сведения о местоположении земельного участка  | Белгородская область, Краснояружский район, с. Илек-Пеньковка |
| 2.   | Площадь земельного участка ± величина погрешности определения (вычисления) площади ( $P \pm \Delta P$ ), м <sup>2</sup>  | 2 824 ± 19,00   |
| 3.   | Формула, примененная для вычисления предельной погрешности определения площади земельного участка, с подставленными значениями и итоговые (вычисленные) значения | $3,5 * 0,10 * \sqrt{(2\ 824,00)} = 19$                        |
| 4.   | Площадь земельного участка согласно сведениям Единого государственного реестра недвижимости ( $P_{\text{кад}}$ ), м <sup>2</sup>                                 | 2 824,00  |
| 5.   | Оценка расхождения $P$ и $P_{\text{кад}}$ ( $P - P_{\text{кад}}$ ), м <sup>2</sup>   | 0   |
| 6.   | Предельный минимальный и максимальный размеры земельного участка ( $P_{\text{мин}}$ и $P_{\text{макс}}$ ), м <sup>2</sup>  | $P_{\text{мин}} = \text{—}$<br>$P_{\text{макс}} = \text{—}$   |
| 7.   | Кадастровый или иной государственный учетный номер (инвентарный) здания, сооружения, объекта незавершенного строительства, расположенного на земельном участке   | —   |
| 8.   | Вид (виды) разрешенного использования  | Коммунальное обслуживание                                     |
| 8.1.   | Дополнительные сведения об использовании земельного участка  | —   |
| 9.   | Сведения о земельных участках (землях общего пользования, территории общего пользования), посредством которых обеспечивается доступ                              | —   |
| 10.  | Иные сведения  | —   |
| 4. Пояснения к сведениям об уточняемом земельном участке с кадастровым номером     |  | 31:12:0803002:285   |
| 1.   | —  |   |

**1. Сведения о характерных точках границ уточняемого земельного участка с кадастровым номером** 31:12:0803002:291 :  
 Система координат МСК-31 Зона № 1

| Обозначение характерных точек границ | Координаты, м  |              |  |              | Метод определения координат | Формулы, примененные для расчета средней квадратической погрешности определения координат характерных точек границ (Mt), с подставленными в такие формулы значениями и итоговые (вычисленные) значения Mt, м | Описание закрепления точки |
|--------------------------------------|--|--------------|--|--------------|-----------------------------|--|----------------------------|
|                                      | содержатся в Едином государственном реестре недвижимости |              | определены в результате выполнения комплексных кадастровых работ |              |                             |  |                            |
|                                      | X  | Y            | X  | Y            |                             |  |                            |
| 1                                    | 2  | 3            | 4  | 5            | 6                           | 7  | 8                          |
| 1                                    | 412 631,56   | 1 253 506,62 | 412 631,56   | 1 253 506,62 | —                           | —  | —                          |
| 1                                    | 412 668,54   | 1 253 510,07 | 412 668,54   | 1 253 510,07 |                             |  |                            |
| 2                                    | 412 789,59   | 1 253 630,38 | 412 789,59   | 1 253 630,38 |                             |  |                            |
| 3                                    | 412 777,47   | 1 253 650,45 | 412 777,47   | 1 253 650,45 |                             |  |                            |
| 4                                    | 412 738,46   | 1 253 618,14 | 412 738,46   | 1 253 618,14 |                             |  |                            |
| 5                                    | 412 684,28   | 1 253 565,37 | 412 684,28   | 1 253 565,37 |                             |  |                            |
| 1                                    | 412 631,56   | 1 253 506,62 | 412 631,56   | 1 253 506,62 |                             |  |                            |

**2. Сведения о частях границ уточняемого земельного участка с кадастровым номером** 31:12:0803002:291 :

| Обозначение части границ |       | Горизонтальное проложение (S), м | Описание прохождения части границ | Сведения о согласовании местоположения границ (согласовано/спорное) |
|--------------------------|-------|----------------------------------|-----------------------------------|---|
| от т.                    | до т. |                                  |                                   |   |
| 1                        | 2     | 3                                | 4                                 | 5   |
| 1                        | 1     | 37,14                            | —                                 | согласовано   |
| 1                        | 2     | 170,67                           |                                   |   |
| 2                        | 3     | 23,45                            |                                   |   |
| 3                        | 4     | 50,65                            |                                   |   |
| 4                        | 5     | 75,63                            |                                   |   |
| 5                        | 1     | 78,94                            |                                   |   |

**3. Сведения о характеристиках уточняемого земельного участка с кадастровым номером** 31:12:0803002:291 :

| № п/п | Наименование характеристики | Значение характеристики |
|-------|-----------------------------|-------------------------|
| 1     | 2                           | 3                       |
| 1     | 2                           | 3                       |

| 1   | 2  | 3  |
|---|--|--|
| 1.  | Адрес земельного участка   | —  |
| 1.1.  | Сведения о местоположении земельного участка (при отсутствии адреса) в структурированном в соответствии с федеральной информационной адресной системой виде      |  |
| 1.2.  | Дополнительные сведения о местоположении земельного участка  | Белгородская обл., Краснояружский р-н, с. Илек-Пеньковка, ул. Краёк  |
| 2.  | Площадь земельного участка ± величина погрешности определения (вычисления) площади ( $P \pm \Delta P$ ), м <sup>2</sup>  | 5 000 ± 25,00  |
| 3.  | Формула, примененная для вычисления предельной погрешности определения площади земельного участка, с подставленными значениями и итоговые (вычисленные) значения | $3,5 * 0,10 * \sqrt{(5\ 000,00)} = 25$   |
| 4.  | Площадь земельного участка согласно сведениям Единого государственного реестра недвижимости (Ркад), м <sup>2</sup>   | 5 000,00   |
| 5.  | Оценка расхождения Р и Ркад ( $P - P_{кад}$ ), м <sup>2</sup>  | 0  |
| 6.  | Предельный минимальный и максимальный размеры земельного участка (Рмин и Рмакс), м <sup>2</sup>  | Рмин = —<br>Рмакс = —  |
| 7.  | Кадастровый или иной государственный учетный номер (инвентарный) здания, сооружения, объекта незавершенного строительства, расположенного на земельном участке   | —  |
| 8.  | Вид (виды) разрешенного использования  | Для ведения личного подсобного хозяйства (приусадебный земельный участок)                                      |
| 8.1.  | Дополнительные сведения об использовании земельного участка  | —  |
| 9.  | Сведения о земельных участках (землях общего пользования, территории общего пользования), посредством которых обеспечивается доступ                              | —  |
| 10.   | Иные сведения  | Аренда (в том числе, субаренда). Обременение возникает на основании: Договор аренды земельного участка. № б/н. |
| <b>4. Пояснения к сведениям об уточняемом земельном участке с кадастровым номером</b> |  | <b>31:12:0803002:291</b> :   |
| 1.  | —  |  |

**1. Сведения о характерных точках границ уточняемого земельного участка с кадастровым номером** 31:12:0803002:286 :  
 Система координат МСК-31 Зона № 1

| Обозначение характерных точек границ | Координаты, м  |              |  |              | Метод определения координат | Формулы, примененные для расчета средней квадратической погрешности определения координат характерных точек границ (Mt), с подставленными в такие формулы значениями и итоговые (вычисленные) значения Mt, м | Описание закрепления точки |
|--------------------------------------|--|--------------|--|--------------|-----------------------------|--|----------------------------|
|                                      | содержатся в Едином государственном реестре недвижимости |              | определены в результате выполнения комплексных кадастровых работ |              |                             |  |                            |
|                                      | X  | Y            | X  | Y            |                             |  |                            |
| 1                                    | 2  | 3            | 4  | 5            | 6                           | 7  | 8                          |
| 4                                    | 412 869,99   | 1 253 917,77 | 412 869,99   | 1 253 917,77 | —                           | —  | —                          |
| 1                                    | 412 888,66   | 1 253 944,03 | 412 888,66   | 1 253 944,03 |                             |  |                            |
| 2                                    | 412 872,91   | 1 253 955,40 | 412 872,91   | 1 253 955,40 |                             |  |                            |
| 5                                    | 412 854,74   | 1 253 929,91 | 412 854,74   | 1 253 929,91 |                             |  |                            |
| 4                                    | 412 869,99   | 1 253 917,77 | 412 869,99   | 1 253 917,77 |                             |  |                            |
| 4                                    | 412 869,99   | 1 253 917,77 | 412 869,99   | 1 253 917,77 |                             |  |                            |

**2. Сведения о частях границ уточняемого земельного участка с кадастровым номером** 31:12:0803002:286 :

| Обозначение части границ |       | Горизонтальное проложение (S), м | Описание прохождения части границ | Сведения о согласовании местоположения границ (согласовано/спорное) |
|--------------------------|-------|----------------------------------|-----------------------------------|---|
| от т.                    | до т. |                                  |                                   |   |
| 1                        | 2     | 3                                | 4                                 | 5   |
| 4                        | 1     | 32,22                            | —                                 | согласовано   |
| 1                        | 2     | 19,43                            |                                   |   |
| 2                        | 5     | 31,30                            |                                   |   |
| 5                        | 4     | 19,49                            |                                   |   |
| 5                        | 4     | 19,49                            |                                   |   |

**3. Сведения о характеристиках уточняемого земельного участка с кадастровым номером** 31:12:0803002:286 :

| № п/п | Наименование характеристики   | Значение характеристики                                     |
|-------|---|---|
| 1     | 2   | 3   |
| 1.    | Адрес земельного участка  | —   |
| 1.1.  | Сведения о местоположении земельного участка (при отсутствии адреса) в структурированном в соответствии с федеральной информационной адресной системой виде |   |
| 1.2.  | Дополнительные сведения о местоположении земельного участка   | Белгородская область, р-н Краснояружский, с. Илек-Пеньковка |

| 1    | 2  | 3                              |
|------|--|--------------------------------|
| 2.   | Площадь земельного участка ± величина погрешности определения (вычисления) площади ( $P \pm \Delta P$ ), м <sup>2</sup>  | 618 ± 9,00                     |
| 3.   | Формула, примененная для вычисления предельной погрешности определения площади земельного участка, с подставленными значениями и итоговые (вычисленные) значения | $3,5*0,10*\sqrt{(618,00)} = 9$ |
| 4.   | Площадь земельного участка согласно сведениям Единого государственного реестра недвижимости (Ркад), м <sup>2</sup>   | 618,00                         |
| 5.   | Оценка расхождения P и Ркад ( $P - P_{кад}$ ), м <sup>2</sup>  | 0                              |
| 6.   | Предельный минимальный и максимальный размеры земельного участка (Рмин и Рмакс), м <sup>2</sup>  | Рмин = —<br>Рмакс = —          |
| 7.   | Кадастровый или иной государственный учетный номер (инвентарный) здания, сооружения, объекта незавершенного строительства, расположенного на земельном участке   | —                              |
| 8.   | Вид (виды) разрешенного использования  | Коммунальное обслуживание      |
| 8.1. | Дополнительные сведения об использовании земельного участка  | —                              |
| 9.   | Сведения о земельных участках (землях общего пользования, территории общего пользования), посредством которых обеспечивается доступ                              | —                              |
| 10.  | Иные сведения  | —                              |

**4. Пояснения к сведениям об уточняемом земельном участке с кадастровым номером** 31:12:0803002:286 :

1. —

**1. Сведения о характерных точках границ уточняемого земельного участка с кадастровым номером** 31:12:0803002:35 :

Система координат МСК-31 Зона № 1

| Обозначение характерных точек границ | Координаты, м  |          |  |          | Метод определения координат | Формулы, примененные для расчета средней квадратической погрешности определения координат характерных точек границ (Mt), с подставленными в такие формулы значениями и итоговые (вычисленные) значения Mt, м | Описание закрепления точки |
|--------------------------------------|--|----------|--|----------|-----------------------------|--|----------------------------|
|                                      | содержатся в Едином государственном реестре недвижимости |          | определены в результате выполнения комплексных кадастровых работ |          |                             |  |                            |
|                                      | X  | Y        | X  | Y        |                             |  |                            |
| 1                                    | 2  | 3        | 4  | 5        | 6                           | 7  | 8                          |
| 32                                   | 4 765,57   | 4 637,75 | 4 765,57   | 4 637,75 | —                           | —  | —                          |

| 1  | 2        | 3        | 4        | 5        | 6 | 7 | 8 |
|----|----------|----------|----------|----------|---|---|---|
| 33 | 4 754,49 | 4 625,51 | 4 754,49 | 4 625,51 | — | — | — |
| 34 | 4 757,66 | 4 622,74 | 4 757,66 | 4 622,74 |   |   |   |
| 35 | 4 910,16 | 4 450,59 | 4 910,16 | 4 450,59 |   |   |   |
| 36 | 4 920,87 | 4 465,57 | 4 920,87 | 4 465,57 |   |   |   |
| 37 | 4 769,51 | 4 634,09 | 4 769,51 | 4 634,09 |   |   |   |
| 32 | 4 765,57 | 4 637,75 | 4 765,57 | 4 637,75 |   |   |   |

**2. Сведения о частях границ уточняемого земельного участка с кадастровым номером** 31:12:0803002:35 :

| Обозначение части границ |       | Горизонтальное проложение (S), м | Описание прохождения части границ | Сведения о согласовании местоположения границ (согласовано/спорное) |
|--------------------------|-------|----------------------------------|-----------------------------------|---|
| от т.                    | до т. |                                  |                                   |   |
| 1                        | 2     | 3                                | 4                                 | 5   |
| 32                       | 33    | 16,51                            | —                                 | согласовано   |
| 33                       | 34    | 4,21                             |                                   |   |
| 34                       | 35    | 229,98                           |                                   |   |
| 35                       | 36    | 18,41                            |                                   |   |
| 36                       | 37    | 226,51                           |                                   |   |
| 37                       | 32    | 5,38                             |                                   |   |

**3. Сведения о характеристиках уточняемого земельного участка с кадастровым номером** 31:12:0803002:35 :

| № п/п | Наименование характеристики  | Значение характеристики   |
|-------|--|---|
| 1     | 2  | 3   |
| 1.    | Адрес земельного участка   | —   |
| 1.1.  | Сведения о местоположении земельного участка (при отсутствии адреса) в структурированном в соответствии с федеральной информационной адресной системой виде      |   |
| 1.2.  | Дополнительные сведения о местоположении земельного участка  | Белгородская область, р-н Краснояружский, с. Илек-Пеньковка, ул. Краек, д. 30 |
| 2.    | Площадь земельного участка ± величина погрешности определения (вычисления) площади ( $P \pm \Delta P$ ), м <sup>2</sup>  | 4 000 ± 22,00   |
| 3.    | Формула, примененная для вычисления предельной погрешности определения площади земельного участка, с подставленными значениями и итоговые (вычисленные) значения | $3,5*0,10*\sqrt{(4\ 000,00)} = 22$  |
| 4.    | Площадь земельного участка согласно сведениям Единого государственного реестра недвижимости (Ркад), м <sup>2</sup>   | 4 000,00  |
| 5.    | Оценка расхождения Р и Ркад ( $P - P_{кад}$ ), м <sup>2</sup>  | 0   |

| 1    | 2  | 3  |
|------|--|--|
| 6.   | Предельный минимальный и максимальный размеры земельного участка (Р <sub>мин</sub> и Р <sub>макс</sub> ), м <sup>2</sup>                                       | Р <sub>мин</sub> = —<br>Р <sub>макс</sub> = —  |
| 7.   | Кадастровый или иной государственный учетный номер (инвентарный) здания, сооружения, объекта незавершенного строительства, расположенного на земельном участке | 31:12:0803002:142  |
| 8.   | Вид (виды) разрешенного использования  | Для ведения личного подсобного хозяйства   |
| 8.1. | Дополнительные сведения об использовании земельного участка  | —  |
| 9.   | Сведения о земельных участках (землях общего пользования, территории общего пользования), посредством которых обеспечивается доступ                            | —  |
| 10.  | Иные сведения  | Ипотека. Обременение возникает на основании: Договор залога недвижимого имущества . № 571-Ф/О/1. |

**4. Пояснения к сведениям об уточняемом земельном участке с кадастровым номером** 31:12:0803002:35 :

|    |   |
|----|---|
| 1. | — |
|----|---|

**1. Сведения о характерных точках границ уточняемого земельного участка с кадастровым номером** 31:12:0803002:292 :

Система координат МСК-31 Зона № 1

| Обозначение характерных точек границ | Координаты, м  |              |  |              | Метод определения координат | Формулы, примененные для расчета средней квадратической погрешности определения координат характерных точек границ (M <sub>t</sub> ), с подставленными в такие формулы значениями и итоговые (вычисленные) значения M <sub>t</sub> , м | Описание закрепления точки |
|--------------------------------------|--|--------------|--|--------------|-----------------------------|--|----------------------------|
|                                      | содержатся в Едином государственном реестре недвижимости |              | определены в результате выполнения комплексных кадастровых работ |              |                             |  |                            |
|                                      | X  | Y            | X  | Y            |                             |  |                            |
| 1                                    | 2  | 3            | 4  | 5            | 6                           | 7  | 8                          |
| 1                                    | 413 455,56   | 1 253 549,55 | 413 455,56   | 1 253 549,55 | —                           | —  | —                          |
| 2                                    | 413 500,00   | 1 253 625,89 | 413 500,00   | 1 253 625,89 |                             |  |                            |
| 3                                    | 413 553,20   | 1 253 678,48 | 413 553,20   | 1 253 678,48 |                             |  |                            |
| 4                                    | 413 585,16   | 1 253 734,04 | 413 585,16   | 1 253 734,04 |                             |  |                            |
| 5                                    | 413 525,43   | 1 253 774,28 | 413 525,43   | 1 253 774,28 |                             |  |                            |
| 6                                    | 413 415,61   | 1 253 591,46 | 413 415,61   | 1 253 591,46 |                             |  |                            |
| 7                                    | 413 441,70   | 1 253 565,97 | 413 441,70   | 1 253 565,97 |                             |  |                            |
| 1                                    | 413 455,56   | 1 253 549,55 | 413 455,56   | 1 253 549,55 |                             |  |                            |



**2. Сведения о частях границ уточняемого земельного участка с кадастровым номером** 31:12:0803002:292 :

| Обозначение части границ |       | Горизонтальное проложение (S), м | Описание прохождения части границ | Сведения о согласовании местоположения границ (согласовано/спорное) |
|--------------------------|-------|----------------------------------|-----------------------------------|---|
| от т.                    | до т. |                                  |                                   |   |
| 1                        | 2     | 3                                | 4                                 | 5   |
| 1                        | 2     | 88,33                            | —                                 | согласовано   |
| 2                        | 3     | 74,81                            |                                   |   |
| 3                        | 4     | 64,10                            |                                   |   |
| 4                        | 5     | 72,02                            |                                   |   |
| 5                        | 6     | 213,27                           |                                   |   |
| 6                        | 7     | 36,48                            |                                   |   |
| 7                        | 1     | 21,49                            |                                   |   |

**3. Сведения о характеристиках уточняемого земельного участка с кадастровым номером** 31:12:0803002:292 :

| № п/п | Наименование характеристики  | Значение характеристики  |
|-------|--|--|
| 1     | 2  | 3  |
| 1.    | Адрес земельного участка   | —  |
| 1.1.  | Сведения о местоположении земельного участка (при отсутствии адреса) в структурированном в соответствии с федеральной информационной адресной системой виде      |  |
| 1.2.  | Дополнительные сведения о местоположении земельного участка  | Российская Федерация, Белгородская область, Краснояружский район, с.Илек-Пеньковка |
| 2.    | Площадь земельного участка ± величина погрешности определения (вычисления) площади ( $P \pm \Delta P$ ), м <sup>2</sup>  | 13 823 ± 41,00   |
| 3.    | Формула, примененная для вычисления предельной погрешности определения площади земельного участка, с подставленными значениями и итоговые (вычисленные) значения | $3,5*0,10*\sqrt{(13\ 823,00)} = 41$  |
| 4.    | Площадь земельного участка согласно сведениям Единого государственного реестра недвижимости (Ркад), м <sup>2</sup>   | 13 823,00  |
| 5.    | Оценка расхождения Р и Ркад ( $P - P_{кад}$ ), м <sup>2</sup>  | 0  |
| 6.    | Предельный минимальный и максимальный размеры земельного участка (Рмин и Рмакс), м <sup>2</sup>  | Рмин = —<br>Рмакс = —  |
| 7.    | Кадастровый или иной государственный учетный номер (инвентарный) здания, сооружения, объекта незавершенного строительства, расположенного на земельном участке   | —  |
| 8.    | Вид (виды) разрешенного использования  | Охота и рыбалка  |

|      |   |  |
|------|---|--|
| 1    | 2   | 3  |
| 8.1. | Дополнительные сведения об использовании земельного участка   | —  |
| 9.   | Сведения о земельных участках (землях общего пользования, территории общего пользования), посредством которых обеспечивается доступ | —  |
| 10.  | Иные сведения   | Аренда (в том числе, субаренда). Обременение возникает на основании: Договор аренды земельного участка. № б/н. |

**4. Пояснения к сведениям об уточняемом земельном участке с кадастровым номером** 31:12:0803002:292 :

|    |   |
|----|---|
| 1. | — |
|----|---|

**1. Сведения о характерных точках границ уточняемого земельного участка с кадастровым номером** 31:12:0803002:36 :

Система координат МСК-31 Зона № 1

| Обозначение характерных точек границ | Координаты, м  |              |  |              | Метод определения координат | Формулы, примененные для расчета средней квадратической погрешности определения координат характерных точек границ (Mt), с подставленными в такие формулы значениями и итоговые (вычисленные) значения Mt, м | Описание закрепления точки |
|--------------------------------------|--|--------------|--|--------------|-----------------------------|--|----------------------------|
|                                      | содержатся в Едином государственном реестре недвижимости |              | определены в результате выполнения комплексных кадастровых работ |              |                             |  |                            |
|                                      | X  | Y            | X  | Y            |                             |  |                            |
| 1                                    | 2  | 3            | 4  | 5            | 6                           | 7  | 8                          |
| 393                                  | 413 080,54   | 1 253 499,48 | 413 080,54   | 1 253 499,48 | —                           | —  | —                          |
| 564                                  | 413 190,68   | 1 253 416,15 | 413 190,68   | 1 253 416,15 |                             |  |                            |
| 565                                  | 413 198,40   | 1 253 425,68 | 413 198,40   | 1 253 425,68 |                             |  |                            |
| 566                                  | 413 079,43   | 1 253 523,01 | 413 079,43   | 1 253 523,01 |                             |  |                            |
| 562                                  | 413 042,76   | 1 253 552,58 | 413 042,76   | 1 253 552,58 |                             |  |                            |
| 563                                  | 413 030,36   | 1 253 536,93 | 413 030,36   | 1 253 536,93 |                             |  |                            |
| 385                                  | 413 031,22   | 1 253 536,45 | 413 031,22   | 1 253 536,45 |                             |  |                            |
| 394                                  | 413 054,83   | 1 253 519,88 | 413 054,83   | 1 253 519,88 |                             |  |                            |
| 393                                  | 413 080,54   | 1 253 499,48 | 413 080,54   | 1 253 499,48 |                             |  |                            |

**2. Сведения о частях границ уточняемого земельного участка с кадастровым номером** 31:12:0803002:36 :

| Обозначение части границ |       | Горизонтальное проложение (S), м | Описание прохождения части границ | Сведения о согласовании местоположения границ (согласовано/спорное) |
|--------------------------|-------|----------------------------------|-----------------------------------|---|
| от т.                    | до т. |                                  |                                   |   |
| 1                        | 2     | 3                                | 4                                 | 5   |
| 393                      | 564   | 138,11                           | —                                 | согласовано   |

| 1   | 2   | 3      | 4 | 5           |
|-----|-----|--------|---|-------------|
| 564 | 565 | 12,26  | — | согласовано |
| 565 | 566 | 153,71 |   |             |
| 566 | 562 | 47,11  |   |             |
| 562 | 563 | 19,97  |   |             |
| 563 | 385 | 0,98   |   |             |
| 385 | 394 | 28,84  |   |             |
| 394 | 393 | 32,82  |   |             |

**3. Сведения о характеристиках уточняемого земельного участка с кадастровым номером** 31:12:0803002:36 :

| № п/п | Наименование характеристики  | Значение характеристики  |
|-------|--|--|
| 1     | 2  | 3  |
| 1.    | Адрес земельного участка   | —  |
| 1.1.  | Сведения о местоположении земельного участка (при отсутствии адреса) в структурированном в соответствии с федеральной информационной адресной системой виде      |  |
| 1.2.  | Дополнительные сведения о местоположении земельного участка  | Белгородская область, р-н Краснояружский, с. Илек-Пеньковка, ул. Краек, 33 |
| 2.    | Площадь земельного участка ± величина погрешности определения (вычисления) площади ( $P \pm \Delta P$ ), м <sup>2</sup>  | $3\ 200 \pm 20,00$   |
| 3.    | Формула, примененная для вычисления предельной погрешности определения площади земельного участка, с подставленными значениями и итоговые (вычисленные) значения | $3,5*0,10*\sqrt{(3\ 200,00)} = 20$   |
| 4.    | Площадь земельного участка согласно сведениям Единого государственного реестра недвижимости (Ркад), м <sup>2</sup>   | 3 200,00   |
| 5.    | Оценка расхождения Р и Ркад ( $P - P_{кад}$ ), м <sup>2</sup>  | 0  |
| 6.    | Предельный минимальный и максимальный размеры земельного участка (Рмин и Рмакс), м <sup>2</sup>  | Рмин = —<br>Рмакс = —  |
| 7.    | Кадастровый или иной государственный учетный номер (инвентарный) здания, сооружения, объекта незавершенного строительства, расположенного на земельном участке   | 31:12:0803001:325  |
| 8.    | Вид (виды) разрешенного использования  | Для ведения личного хозяйства  |
| 8.1.  | Дополнительные сведения об использовании земельного участка  | —  |
| 9.    | Сведения о земельных участках (землях общего пользования, территории общего пользования), посредством которых обеспечивается доступ                              | —  |

|     |               |   |
|-----|---------------|---|
| 1   | 2             | 3 |
| 10. | Иные сведения | — |

**4. Пояснения к сведениям об уточняемом земельном участке с кадастровым номером** 31:12:0803002:36 :

|    |   |
|----|---|
| 1. | — |
|----|---|

**1. Сведения о характерных точках границ уточняемого земельного участка с кадастровым номером** 31:12:0803002:293 :

Система координат МСК-31 Зона № 1

| Обозначение характерных точек границ | Координаты, м  |              |  |              | Метод определения координат | Формулы, примененные для расчета средней квадратической погрешности определения координат характерных точек границ (Mt), с подставленными в такие формулы значениями и итоговые (вычисленные) значения Mt, м | Описание закрепления точки |
|--------------------------------------|--|--------------|--|--------------|-----------------------------|--|----------------------------|
|                                      | содержатся в Едином государственном реестре недвижимости |              | определены в результате выполнения комплексных кадастровых работ |              |                             |  |                            |
|                                      | X  | Y            | X  | Y            |                             |  |                            |
| 1                                    | 2  | 3            | 4  | 5            | 6                           | 7  | 8                          |
| 1                                    | 413 337,17   | 1 254 016,02 | 413 337,17   | 1 254 016,02 | —                           | —  | —                          |
| 2                                    | 413 304,66   | 1 254 072,06 | 413 304,66   | 1 254 072,06 |                             |  |                            |
| 1                                    | 413 286,59   | 1 254 062,33 | 413 286,59   | 1 254 062,33 |                             |  |                            |
| 3                                    | 413 282,30   | 1 254 060,02 | 413 282,30   | 1 254 060,02 |                             |  |                            |
| 4                                    | 413 292,52   | 1 254 037,75 | 413 292,52   | 1 254 037,75 |                             |  |                            |
| 5                                    | 413 314,47   | 1 254 006,02 | 413 314,47   | 1 254 006,02 |                             |  |                            |
| 1                                    | 413 337,17   | 1 254 016,02 | 413 337,17   | 1 254 016,02 |                             |  |                            |

**2. Сведения о частях границ уточняемого земельного участка с кадастровым номером** 31:12:0803002:293 :

| Обозначение части границ |       | Горизонтальное проложение (S), м | Описание прохождения части границ | Сведения о согласовании местоположения границ (согласовано/спорное) |
|--------------------------|-------|----------------------------------|-----------------------------------|---|
| от т.                    | до т. |                                  |                                   |   |
| 1                        | 2     | 3                                | 4                                 | 5   |
| 1                        | 2     | 64,79                            | —                                 | согласовано   |
| 2                        | 1     | 20,52                            |                                   |   |
| 1                        | 3     | 4,87                             |                                   |   |
| 3                        | 4     | 24,50                            |                                   |   |
| 4                        | 5     | 38,58                            |                                   |   |
| 5                        | 1     | 24,81                            |                                   |   |

**3. Сведения о характеристиках уточняемого земельного участка с кадастровым номером** 31:12:0803002:293 :

| № п/п | Наименование характеристики | Значение характеристики |
|-------|-----------------------------|-------------------------|
|-------|-----------------------------|-------------------------|

| 1   | 2  | 3   |
|---|--|---|
| 1.  | Адрес земельного участка   | —   |
| 1.1.  | Сведения о местоположении земельного участка (при отсутствии адреса) в структурированном в соответствии с федеральной информационной адресной системой виде      |   |
| 1.2.  | Дополнительные сведения о местоположении земельного участка  | Белгородская обл., Краснояружский р-он, с. Илек-Пеньковка, ул. Краек  |
| 2.  | Площадь земельного участка ± величина погрешности определения (вычисления) площади ( $P \pm \Delta P$ ), м <sup>2</sup>  | 1 678 ± 14,00   |
| 3.  | Формула, примененная для вычисления предельной погрешности определения площади земельного участка, с подставленными значениями и итоговые (вычисленные) значения | $3,5 * 0,10 * \sqrt{(1\ 678,00)} = 14$                                |
| 4.  | Площадь земельного участка согласно сведениям Единого государственного реестра недвижимости (Ркад), м <sup>2</sup>   | 1 678,00  |
| 5.  | Оценка расхождения Р и Ркад ( $P - P_{кад}$ ), м <sup>2</sup>  | 0   |
| 6.  | Предельный минимальный и максимальный размеры земельного участка (Рмин и Рмакс), м <sup>2</sup>  | Рмин = —<br>Рмакс = —   |
| 7.  | Кадастровый или иной государственный учетный номер (инвентарный) здания, сооружения, объекта незавершенного строительства, расположенного на земельном участке   | —   |
| 8.  | Вид (виды) разрешенного использования  | Ведение личного подсобного хозяйства (приусадебный земельный участок) |
| 8.1.  | Дополнительные сведения об использовании земельного участка  | —   |
| 9.  | Сведения о земельных участках (землях общего пользования, территории общего пользования), посредством которых обеспечивается доступ                              | —   |
| 10.   | Иные сведения  | —   |
| <b>4. Пояснения к сведениям об уточняемом земельном участке с кадастровым номером</b> |  | <b>31:12:0803002:293</b> :  |
| 1.  | —  | —   |

**1. Сведения о характерных точках границ уточняемого земельного участка с кадастровым номером** 31:12:0803002:34 :  
 Система координат МСК-31 Зона № 1

| Обозначение характерных точек границ | Координаты, м  |           |  |           | Метод определения координат | Формулы, примененные для расчета средней квадратической погрешности определения координат характерных точек границ (Mt), с подставленными в такие формулы значениями и итоговые (вычисленные) значения Mt, м | Описание закрепления точки |
|--------------------------------------|--|-----------|--|-----------|-----------------------------|--|----------------------------|
|                                      | содержатся в Едином государственном реестре недвижимости |           | определены в результате выполнения комплексных кадастровых работ |           |                             |  |                            |
|                                      | X  | Y         | X  | Y         |                             |  |                            |
| 1                                    | 2  | 3         | 4  | 5         | 6                           | 7  | 8                          |
| 237                                  | 46 059,49  | 17 116,83 | 46 059,49  | 17 116,83 | —                           | —  | —                          |
| 238                                  | 46 045,81  | 17 099,66 | 46 045,81  | 17 099,66 |                             |  |                            |
| 239                                  | 46 082,68  | 17 070,35 | 46 082,68  | 17 070,35 |                             |  |                            |
| 240                                  | 46 207,68  | 16 969,54 | 46 207,68  | 16 969,54 |                             |  |                            |
| 241                                  | 46 218,28  | 16 981,49 | 46 218,28  | 16 981,49 |                             |  |                            |
| 242                                  | 46 095,99  | 17 085,49 | 46 095,99  | 17 085,49 |                             |  |                            |
| 237                                  | 46 059,49  | 17 116,83 | 46 059,49  | 17 116,83 |                             |  |                            |

**2. Сведения о частях границ уточняемого земельного участка с кадастровым номером** 31:12:0803002:34 :

| Обозначение части границ |       | Горизонтальное проложение (S), м | Описание прохождения части границ | Сведения о согласовании местоположения границ (согласовано/спорное) |
|--------------------------|-------|----------------------------------|-----------------------------------|---|
| от т.                    | до т. |                                  |                                   |   |
| 1                        | 2     | 3                                | 4                                 | 5   |
| 237                      | 238   | 21,95                            | —                                 | согласовано   |
| 238                      | 239   | 47,10                            |                                   |   |
| 239                      | 240   | 160,59                           |                                   |   |
| 240                      | 241   | 15,97                            |                                   |   |
| 241                      | 242   | 160,53                           |                                   |   |
| 242                      | 237   | 48,11                            |                                   |   |

**3. Сведения о характеристиках уточняемого земельного участка с кадастровым номером** 31:12:0803002:34 :

| № п/п | Наименование характеристики | Значение характеристики |
|-------|-----------------------------|-------------------------|
| 1     | 2                           | 3                       |
|       |                             |                         |

| 1   | 2  | 3   |
|---|--|---|
| 1.  | Адрес земельного участка   | —   |
| 1.1.  | Сведения о местоположении земельного участка (при отсутствии адреса) в структурированном в соответствии с федеральной информационной адресной системой виде      |   |
| 1.2.  | Дополнительные сведения о местоположении земельного участка  | Белгородская область, р-н Краснояружский, с. Илек-Пеньковка, ул. Краек, д. 32 |
| 2.  | Площадь земельного участка ± величина погрешности определения (вычисления) площади ( $P \pm \Delta P$ ), м <sup>2</sup>  | 3 901 ± 22,00   |
| 3.  | Формула, примененная для вычисления предельной погрешности определения площади земельного участка, с подставленными значениями и итоговые (вычисленные) значения | $3,5 * 0,10 * \sqrt{(3\ 901,00)} = 22$  |
| 4.  | Площадь земельного участка согласно сведениям Единого государственного реестра недвижимости (Ркад), м <sup>2</sup>   | 3 990,00  |
| 5.  | Оценка расхождения Р и Ркад ( $P - P_{кад}$ ), м <sup>2</sup>  | 89  |
| 6.  | Предельный минимальный и максимальный размеры земельного участка (Рмин и Рмакс), м <sup>2</sup>  | Рмин = —<br>Рмакс = —   |
| 7.  | Кадастровый или иной государственный учетный номер (инвентарный) здания, сооружения, объекта незавершенного строительства, расположенного на земельном участке   | 31:12:0803001:341   |
| 8.  | Вид (виды) разрешенного использования  | Для ведения личного подсобного хозяйства                                      |
| 8.1.  | Дополнительные сведения об использовании земельного участка  | —   |
| 9.  | Сведения о земельных участках (землях общего пользования, территории общего пользования), посредством которых обеспечивается доступ                              | —   |
| 10.   | Иные сведения  | —   |
| <b>4. Пояснения к сведениям об уточняемом земельном участке с кадастровым номером</b> |  | <b>31:12:0803002:34 :</b>   |
| 1.  | —  | —   |

**1. Сведения о характерных точках границ уточняемого земельного участка с кадастровым номером** 31:12:0803002:50 :  
 Система координат МСК-31 Зона № 1

| Обозначение характерных точек границ | Координаты, м  |           |  |           | Метод определения координат | Формулы, примененные для расчета средней квадратической погрешности определения координат характерных точек границ (Mt), с подставленными в такие формулы значениями и итоговые (вычисленные) значения Mt, м | Описание закрепления точки |
|--------------------------------------|--|-----------|--|-----------|-----------------------------|--|----------------------------|
|                                      | содержатся в Едином государственном реестре недвижимости |           | определены в результате выполнения комплексных кадастровых работ |           |                             |  |                            |
|                                      | X  | Y         | X  | Y         |                             |  |                            |
| 1                                    | 2  | 3         | 4  | 5         | 6                           | 7  | 8                          |
| 103                                  | 45 888,46  | 17 157,61 | 45 888,46  | 17 157,61 | —                           | —  | —                          |
| 104                                  | 45 889,60  | 17 156,46 | 45 889,60  | 17 156,46 |                             |  |                            |
| 105                                  | 45 893,02  | 17 159,80 | 45 893,02  | 17 159,80 |                             |  |                            |
| 106                                  | 45 900,90  | 17 168,06 | 45 900,90  | 17 168,06 |                             |  |                            |
| 107                                  | 45 904,58  | 17 171,86 | 45 904,58  | 17 171,86 |                             |  |                            |
| 108                                  | 45 909,51  | 17 168,12 | 45 909,51  | 17 168,12 |                             |  |                            |
| 109                                  | 45 918,82  | 17 177,97 | 45 918,82  | 17 177,97 |                             |  |                            |
| 110                                  | 45 914,33  | 17 182,29 | 45 914,33  | 17 182,29 |                             |  |                            |
| 111                                  | 45 915,64  | 17 183,80 | 45 915,64  | 17 183,80 |                             |  |                            |
| 112                                  | 45 828,99  | 17 263,32 | 45 828,99  | 17 263,32 |                             |  |                            |
| 113                                  | 45 810,54  | 17 247,21 | 45 810,54  | 17 247,21 |                             |  |                            |
| 114                                  | 45 877,21  | 17 177,85 | 45 877,21  | 17 177,85 |                             |  |                            |
| 115                                  | 45 872,59  | 17 169,72 | 45 872,59  | 17 169,72 |                             |  |                            |
| 103                                  | 45 888,46  | 17 157,61 | 45 888,46  | 17 157,61 |                             |  |                            |

**2. Сведения о частях границ уточняемого земельного участка с кадастровым номером** 31:12:0803002:50 :

| Обозначение части границ |       | Горизонтальное проложение (S), м | Описание прохождения части границ | Сведения о согласовании местоположения границ (согласовано/спорное) |
|--------------------------|-------|----------------------------------|-----------------------------------|---|
| от т.                    | до т. |                                  |                                   |   |
| 1                        | 2     | 3                                | 4                                 | 5   |
| 103                      | 104   | 1,62                             | —                                 | согласовано   |
| 104                      | 105   | 4,78                             |                                   |   |
| 105                      | 106   | 11,42                            |                                   |   |
| 106                      | 107   | 5,29                             |                                   |   |
| 107                      | 108   | 6,19                             |                                   |   |



| 1   | 2   | 3      | 4 | 5           |
|-----|-----|--------|---|-------------|
| 108 | 109 | 13,55  | — | согласовано |
| 109 | 110 | 6,23   |   |             |
| 110 | 111 | 2,00   |   |             |
| 111 | 112 | 117,61 |   |             |
| 112 | 113 | 24,49  |   |             |
| 113 | 114 | 96,21  |   |             |
| 114 | 115 | 9,35   |   |             |
| 115 | 103 | 19,96  |   |             |

**3. Сведения о характеристиках уточняемого земельного участка с кадастровым номером** 31:12:0803002:50 :

| № п/п | Наименование характеристики  | Значение характеристики   |
|-------|--|---|
| 1     | 2  | 3   |
| 1.    | Адрес земельного участка   | —   |
| 1.1.  | Сведения о местоположении земельного участка (при отсутствии адреса) в структурированном в соответствии с федеральной информационной адресной системой виде      |   |
| 1.2.  | Дополнительные сведения о местоположении земельного участка  | Белгородская область, р-н Краснояружский, с. Илек-Пеньковка, ул. Краек, д. 45 |
| 2.    | Площадь земельного участка ± величина погрешности определения (вычисления) площади ( $P \pm \Delta P$ ), м <sup>2</sup>  | 3 600 ± 21,00   |
| 3.    | Формула, примененная для вычисления предельной погрешности определения площади земельного участка, с подставленными значениями и итоговые (вычисленные) значения | $3,5 * 0,10 * \sqrt{(3\ 600,00)} = 21$  |
| 4.    | Площадь земельного участка согласно сведениям Единого государственного реестра недвижимости (Ркад), м <sup>2</sup>   | 3 600,00  |
| 5.    | Оценка расхождения Р и Ркад ( $P - P_{кад}$ ), м <sup>2</sup>  | 0   |
| 6.    | Предельный минимальный и максимальный размеры земельного участка (Рмин и Рмакс), м <sup>2</sup>  | Рмин = —<br>Рмакс = —   |
| 7.    | Кадастровый или иной государственный учетный номер (инвентарный) здания, сооружения, объекта незавершенного строительства, расположенного на земельном участке   | —   |
| 8.    | Вид (виды) разрешенного использования  | Для ведения личного подсобного хозяйства                                      |
| 8.1.  | Дополнительные сведения об использовании земельного участка  | —   |

|     |   |   |
|-----|---|---|
| 1   | 2   | 3 |
| 9.  | Сведения о земельных участках (землях общего пользования, территории общего пользования), посредством которых обеспечивается доступ | — |
| 10. | Иные сведения   | — |

**4. Пояснения к сведениям об уточняемом земельном участке с кадастровым номером** 31:12:0803002:50 :

|    |   |
|----|---|
| 1. | — |
|----|---|

**1. Сведения о характерных точках границ уточняемого земельного участка с кадастровым номером** 31:12:0803002:40 :

Система координат МСК-31 Зона № 1

| Обозначение характерных точек границ | Координаты, м  |              |  |              | Метод определения координат | Формулы, примененные для расчета средней квадратической погрешности определения координат характерных точек границ (Mt), с подставленными в такие формулы значениями и итоговые (вычисленные) значения Mt, м | Описание закрепления точки |
|--------------------------------------|--|--------------|--|--------------|-----------------------------|--|----------------------------|
|                                      | содержатся в Едином государственном реестре недвижимости |              | определены в результате выполнения комплексных кадастровых работ |              |                             |  |                            |
|                                      | X  | Y            | X  | Y            |                             |  |                            |
| 1                                    | 2  | 3            | 4  | 5            | 6                           | 7  | 8                          |
| 404                                  | 413 003,11   | 1 253 472,38 | 413 003,11   | 1 253 472,38 | —                           | —  | —                          |
| 405                                  | 412 998,57   | 1 253 465,76 | 412 998,57   | 1 253 465,76 |                             |  |                            |
| 406                                  | 413 001,48   | 1 253 463,45 | 413 001,48   | 1 253 463,45 |                             |  |                            |
| 407                                  | 412 996,70   | 1 253 457,42 | 412 996,70   | 1 253 457,42 |                             |  |                            |
| 408                                  | 413 002,73   | 1 253 451,06 | 413 002,73   | 1 253 451,06 |                             |  |                            |
| 409                                  | 413 007,32   | 1 253 445,85 | 413 007,32   | 1 253 445,85 |                             |  |                            |
| 410                                  | 413 014,79   | 1 253 431,52 | 413 014,79   | 1 253 431,52 |                             |  |                            |
| 411                                  | 413 031,69   | 1 253 413,95 | 413 031,69   | 1 253 413,95 |                             |  |                            |
| 412                                  | 413 029,54   | 1 253 409,52 | 413 029,54   | 1 253 409,52 |                             |  |                            |
| 413                                  | 413 057,62   | 1 253 391,90 | 413 057,62   | 1 253 391,90 |                             |  |                            |
| 414                                  | 413 086,06   | 1 253 377,89 | 413 086,06   | 1 253 377,89 |                             |  |                            |
| 415                                  | 413 100,84   | 1 253 399,70 | 413 100,84   | 1 253 399,70 |                             |  |                            |
| 416                                  | 413 048,10   | 1 253 438,71 | 413 048,10   | 1 253 438,71 |                             |  |                            |
| 417                                  | 413 020,99   | 1 253 460,30 | 413 020,99   | 1 253 460,30 |                             |  |                            |
| 418                                  | 413 014,06   | 1 253 465,62 | 413 014,06   | 1 253 465,62 |                             |  |                            |
| 404                                  | 413 003,11   | 1 253 472,38 | 413 003,11   | 1 253 472,38 |                             |  |                            |

**2. Сведения о частях границ уточняемого земельного участка с кадастровым номером** 31:12:0803002:40 :

| Обозначение части границ |       | Горизонтальное проложение (S), м | Описание прохождения части границ | Сведения о согласовании местоположения границ (согласовано/спорное) |
|--------------------------|-------|----------------------------------|-----------------------------------|---|
| от т.                    | до т. |                                  |                                   |   |
| 1                        | 2     | 3                                | 4                                 | 5   |
| 404                      | 405   | 8,03                             | —                                 | согласовано   |
| 405                      | 406   | 3,72                             |                                   |   |
| 406                      | 407   | 7,69                             |                                   |   |
| 407                      | 408   | 8,76                             |                                   |   |
| 408                      | 409   | 6,94                             |                                   |   |
| 409                      | 410   | 16,16                            |                                   |   |
| 410                      | 411   | 24,38                            |                                   |   |
| 411                      | 412   | 4,92                             |                                   |   |
| 412                      | 413   | 33,15                            |                                   |   |
| 413                      | 414   | 31,70                            |                                   |   |
| 414                      | 415   | 26,35                            |                                   |   |
| 415                      | 416   | 65,60                            |                                   |   |
| 416                      | 417   | 34,66                            |                                   |   |
| 417                      | 418   | 8,74                             |                                   |   |
| 418                      | 404   | 12,87                            |                                   |   |

**3. Сведения о характеристиках уточняемого земельного участка с кадастровым номером** 31:12:0803002:40 :

| № п/п | Наименование характеристики  | Значение характеристики  |
|-------|--|--|
| 1     | 2  | 3  |
| 1.    | Адрес земельного участка   | —  |
| 1.1.  | Сведения о местоположении земельного участка (при отсутствии адреса) в структурированном в соответствии с федеральной информационной адресной системой виде      |  |
| 1.2.  | Дополнительные сведения о местоположении земельного участка  | Местоположение установлено относительно ориентира, расположенного в границах участка. Почтовый адрес ориентира: обл. Белгородская, р-н Краснояружский, с/о Илек-Пеньковский, с. Илек-Пеньковка, ул. Краек, дом 37. |
| 2.    | Площадь земельного участка ± величина погрешности определения (вычисления) площади ( $P \pm \Delta P$ ), м <sup>2</sup>  | 3 339 ± 20,00  |
| 3.    | Формула, примененная для вычисления предельной погрешности определения площади земельного участка, с подставленными значениями и итоговые (вычисленные) значения | $3,5 * 0,10 * \sqrt{3\ 339,00} = 20$   |

| 1    | 2  | 3  |
|------|--|--|
| 4.   | Площадь земельного участка согласно сведениям Единого государственного реестра недвижимости (Ркад), м <sup>2</sup>   | 3 339,00   |
| 5.   | Оценка расхождения Р и Ркад (Р - Ркад), м <sup>2</sup>   | 0  |
| 6.   | Предельный минимальный и максимальный размеры земельного участка (Рмин и Рмакс), м <sup>2</sup>  | Рмин = —<br>Рмакс = —  |
| 7.   | Кадастровый или иной государственный учетный номер (инвентарный) здания, сооружения, объекта незавершенного строительства, расположенного на земельном участке | 31:12:0803002:127  |
| 8.   | Вид (виды) разрешенного использования  | Для ведения личного подсобного хозяйства   |
| 8.1. | Дополнительные сведения об использовании земельного участка  | —  |
| 9.   | Сведения о земельных участках (землях общего пользования, территории общего пользования), посредством которых обеспечивается доступ                            | —  |
| 10.  | Иные сведения  | Иные ограничения (обременения) прав. Обременение возникает на основании: план земельного участка. выдан Комитет по земельным ресурсам и землеустройству Краснояружского района Белгородской области. |

**4. Пояснения к сведениям об уточняемом земельном участке с кадастровым номером** 31:12:0803002:40 :

1. —

**1. Сведения о характерных точках границ уточняемого земельного участка с кадастровым номером** 31:12:0803002:57 :

Система координат МСК-31 Зона № 1

| Обозначение характерных точек границ | Координаты, м  |              |  |              | Метод определения координат | Формулы, примененные для расчета средней квадратической погрешности определения координат характерных точек границ (Mt), с подставленными в такие формулы значениями и итоговые (вычисленные) значения Mt, м | Описание закрепления точки |
|--------------------------------------|--|--------------|--|--------------|-----------------------------|--|----------------------------|
|                                      | содержатся в Едином государственном реестре недвижимости |              | определены в результате выполнения комплексных кадастровых работ |              |                             |  |                            |
|                                      | X  | Y            | X  | Y            |                             |  |                            |
| 1                                    | 2  | 3            | 4  | 5            | 6                           | 7  | 8                          |
| 586                                  | 413 148,31   | 1 253 876,89 | 413 148,31   | 1 253 876,89 | —                           | —  | —                          |
| 587                                  | 413 157,58   | 1 253 884,27 | 413 157,58   | 1 253 884,27 |                             |  |                            |
| 588                                  | 413 166,78   | 1 253 893,14 | 413 166,78   | 1 253 893,14 |                             |  |                            |
| 589                                  | 413 145,12   | 1 253 917,24 | 413 145,12   | 1 253 917,24 |                             |  |                            |
| 2                                    | 413 079,00   | 1 253 975,54 | 413 079,00   | 1 253 975,54 |                             |  |                            |

| 1   | 2          | 3            | 4          | 5            | 6 | 7 | 8 |
|-----|------------|--------------|------------|--------------|---|---|---|
| 1   | 413 064,40 | 1 253 959,04 | 413 064,40 | 1 253 959,04 | — | — | — |
| 592 | 413 121,27 | 1 253 908,89 | 413 121,27 | 1 253 908,89 |   |   |   |
| 593 | 413 135,15 | 1 253 892,68 | 413 135,15 | 1 253 892,68 |   |   |   |
| 594 | 413 143,35 | 1 253 883,44 | 413 143,35 | 1 253 883,44 |   |   |   |
| 586 | 413 148,31 | 1 253 876,89 | 413 148,31 | 1 253 876,89 |   |   |   |

**2. Сведения о частях границ уточняемого земельного участка с кадастровым номером** 31:12:0803002:57 :

| Обозначение части границ |       | Горизонтальное проложение (S), м | Описание прохождения части границ | Сведения о согласовании местоположения границ (согласовано/спорное) |
|--------------------------|-------|----------------------------------|-----------------------------------|---|
| от т.                    | до т. |                                  |                                   |   |
| 1                        | 2     | 3                                | 4                                 | 5   |
| 586                      | 587   | 11,85                            | —                                 | согласовано   |
| 587                      | 588   | 12,78                            |                                   |   |
| 588                      | 589   | 32,40                            |                                   |   |
| 589                      | 2     | 88,15                            |                                   |   |
| 2                        | 1     | 22,03                            |                                   |   |
| 1                        | 592   | 75,82                            |                                   |   |
| 592                      | 593   | 21,34                            |                                   |   |
| 593                      | 594   | 12,35                            |                                   |   |
| 594                      | 586   | 8,22                             |                                   |   |

**3. Сведения о характеристиках уточняемого земельного участка с кадастровым номером** 31:12:0803002:57 :

| № п/п | Наименование характеристики  | Значение характеристики   |
|-------|--|---|
| 1     | 2  | 3   |
| 1.    | Адрес земельного участка   | —   |
| 1.1.  | Сведения о местоположении земельного участка (при отсутствии адреса) в структурированном в соответствии с федеральной информационной адресной системой виде      |   |
| 1.2.  | Дополнительные сведения о местоположении земельного участка  | обл. Белгородская, р-н Краснояружский, с. Илек-Пеньковка, ул. Краек, 51 |
| 2.    | Площадь земельного участка ± величина погрешности определения (вычисления) площади ( $P \pm \Delta P$ ), м <sup>2</sup>  | 2 700 ± 18,00   |
| 3.    | Формула, примененная для вычисления предельной погрешности определения площади земельного участка, с подставленными значениями и итоговые (вычисленные) значения | $3,5 * 0,10 * \sqrt{(2\ 700,00)} = 18$                                  |

| 1    | 2  | 3                             |
|------|--|-------------------------------|
| 4.   | Площадь земельного участка согласно сведениям Единого государственного реестра недвижимости (Ркад), м <sup>2</sup>   | 2 700,00                      |
| 5.   | Оценка расхождения Р и Ркад (Р - Ркад), м <sup>2</sup>   | 0                             |
| 6.   | Предельный минимальный и максимальный размеры земельного участка (Рмин и Рмакс), м <sup>2</sup>  | Рмин = —<br>Рмакс = —         |
| 7.   | Кадастровый или иной государственный учетный номер (инвентарный) здания, сооружения, объекта незавершенного строительства, расположенного на земельном участке | —                             |
| 8.   | Вид (виды) разрешенного использования  | Для ведения личного хозяйства |
| 8.1. | Дополнительные сведения об использовании земельного участка  | —                             |
| 9.   | Сведения о земельных участках (землях общего пользования, территории общего пользования), посредством которых обеспечивается доступ                            | —                             |
| 10.  | Иные сведения  | —                             |

**4. Пояснения к сведениям об уточняемом земельном участке с кадастровым номером** 31:12:0803002:57 :

|    |   |
|----|---|
| 1. | — |
|----|---|

**1. Сведения о характерных точках границ уточняемого земельного участка с кадастровым номером** 31:12:0803002:48 :

Система координат МСК-31 Зона № 1

| Обозначение характерных точек границ | Координаты, м  |              |  |              | Метод определения координат | Формулы, примененные для расчета средней квадратической погрешности определения координат характерных точек границ (Mt), с подставленными в такие формулы значениями и итоговые (вычисленные) значения Mt, м | Описание закрепления точки |
|--------------------------------------|--|--------------|--|--------------|-----------------------------|--|----------------------------|
|                                      | содержатся в Едином государственном реестре недвижимости |              | определены в результате выполнения комплексных кадастровых работ |              |                             |  |                            |
|                                      | X  | Y            | X  | Y            |                             |  |                            |
| 1                                    | 2  | 3            | 4  | 5            | 6                           | 7  | 8                          |
| н 1                                  | 412 875,43   | 1 253 596,66 | 412 875,43   | 1 253 596,66 | —                           | —  | —                          |
| н 2                                  | 412 880,24   | 1 253 601,42 | 412 880,24   | 1 253 601,42 |                             |  |                            |
| н 3                                  | 412 880,98   | 1 253 600,78 | 412 880,98   | 1 253 600,78 |                             |  |                            |
| н 4                                  | 412 886,11   | 1 253 607,51 | 412 886,11   | 1 253 607,51 |                             |  |                            |
| н 5                                  | 412 886,95   | 1 253 610,47 | 412 886,95   | 1 253 610,47 |                             |  |                            |
| н 6                                  | 412 885,82   | 1 253 611,63 | 412 885,82   | 1 253 611,63 |                             |  |                            |
| 115                                  | 412 870,04   | 1 253 623,85 | 412 870,04   | 1 253 623,85 |                             |  |                            |

| 1    | 2          | 3            | 4          | 5            | 6 | 7 | 8 |
|------|------------|--------------|------------|--------------|---|---|---|
| н 1  | 412 867,63 | 1 253 620,68 | 412 867,63 | 1 253 620,68 | — | — | — |
| н 3  | 412 790,12 | 1 253 701,94 | 412 790,12 | 1 253 701,94 |   |   |   |
| н 10 | 412 770,49 | 1 253 691,03 | 412 770,49 | 1 253 691,03 |   |   |   |
| н 11 | 412 851,48 | 1 253 604,20 | 412 851,48 | 1 253 604,20 |   |   |   |
| н 12 | 412 850,07 | 1 253 602,68 | 412 850,07 | 1 253 602,68 |   |   |   |
| н 13 | 412 862,26 | 1 253 590,73 | 412 862,26 | 1 253 590,73 |   |   |   |
| н 14 | 412 871,54 | 1 253 600,36 | 412 871,54 | 1 253 600,36 |   |   |   |
| н 15 | 412 872,06 | 1 253 599,89 | 412 872,06 | 1 253 599,89 |   |   |   |
| н 1  | 412 875,43 | 1 253 596,66 | 412 875,43 | 1 253 596,66 |   |   |   |

**2. Сведения о частях границ уточняемого земельного участка с кадастровым номером** 31:12:0803002:48 :

| Обозначение части границ |       | Горизонтальное проложение (S), м | Описание прохождения части границ | Сведения о согласовании местоположения границ (согласовано/спорное) |
|--------------------------|-------|----------------------------------|-----------------------------------|---|
| от т.                    | до т. |                                  |                                   |   |
| 1                        | 2     | 3                                | 4                                 | 5   |
| н 1                      | н 2   | 6,77                             | —                                 | согласовано   |
| н 2                      | н 3   | 0,98                             |                                   |   |
| н 3                      | н 4   | 8,46                             |                                   |   |
| н 4                      | н 5   | 3,08                             |                                   |   |
| н 5                      | н 6   | 1,62                             |                                   |   |
| н 6                      | 115   | 19,96                            |                                   |   |
| 115                      | н 1   | 3,98                             |                                   |   |
| н 1                      | н 3   | 112,30                           |                                   |   |
| н 3                      | н 10  | 22,46                            |                                   |   |
| н 10                     | н 11  | 118,74                           |                                   |   |
| н 11                     | н 12  | 2,07                             |                                   |   |
| н 12                     | н 13  | 17,07                            |                                   |   |
| н 13                     | н 14  | 13,37                            |                                   |   |
| н 14                     | н 15  | 0,70                             |                                   |   |
| н 15                     | н 1   | 4,67                             |                                   |   |

**3. Сведения о характеристиках уточняемого земельного участка с кадастровым номером** 31:12:0803002:48 :

| № п/п | Наименование характеристики | Значение характеристики |
|-------|-----------------------------|-------------------------|
| 1     | 2                           | 3                       |
| 1     | 2                           | 3                       |

| 1   | 2  | 3  |
|---|--|--|
| 1.  | Адрес земельного участка   | —  |
| 1.1.  | Сведения о местоположении земельного участка (при отсутствии адреса) в структурированном в соответствии с федеральной информационной адресной системой виде      |  |
| 1.2.  | Дополнительные сведения о местоположении земельного участка  | Белгородская область, р-н Краснояружский, с. Илек-Пеньковка, ул. Краек, 44 |
| 2.  | Площадь земельного участка ± величина погрешности определения (вычисления) площади ( $P \pm \Delta P$ ), м <sup>2</sup>  | 3 203 ± 20,00  |
| 3.  | Формула, примененная для вычисления предельной погрешности определения площади земельного участка, с подставленными значениями и итоговые (вычисленные) значения | $3,5 * 0,10 * \sqrt{(3\ 203,00)} = 20$                                     |
| 4.  | Площадь земельного участка согласно сведениям Единого государственного реестра недвижимости (Ркад), м <sup>2</sup>   | 3 203,00   |
| 5.  | Оценка расхождения Р и Ркад ( $P - P_{кад}$ ), м <sup>2</sup>  | 0  |
| 6.  | Предельный минимальный и максимальный размеры земельного участка (Рмин и Рмакс), м <sup>2</sup>  | Рмин = —<br>Рмакс = —  |
| 7.  | Кадастровый или иной государственный учетный номер (инвентарный) здания, сооружения, объекта незавершенного строительства, расположенного на земельном участке   | 31:12:0803001:286  |
| 8.  | Вид (виды) разрешенного использования  | Для ведения личного подсобного хозяйства                                   |
| 8.1.  | Дополнительные сведения об использовании земельного участка  | —  |
| 9.  | Сведения о земельных участках (землях общего пользования, территории общего пользования), посредством которых обеспечивается доступ                              | —  |
| 10.   | Иные сведения  | —  |
| <b>4. Пояснения к сведениям об уточняемом земельном участке с кадастровым номером</b> |  | <b>31:12:0803002:48</b> :  |
| 1.  | —  | —  |



**1. Сведения о характерных точках границ уточняемого земельного участка с кадастровым номером** 31:12:0803002:58 :  
 Система координат МСК-31 Зона № 1

| Обозначение характерных точек границ | Координаты, м  |              |  |              | Метод определения координат | Формулы, примененные для расчета средней квадратической погрешности определения координат характерных точек границ (Mt), с подставленными в такие формулы значениями и итоговые (вычисленные) значения Mt, м | Описание закрепления точки |
|--------------------------------------|--|--------------|--|--------------|-----------------------------|--|----------------------------|
|                                      | содержатся в Едином государственном реестре недвижимости |              | определены в результате выполнения комплексных кадастровых работ |              |                             |  |                            |
|                                      | X  | Y            | X  | Y            |                             |  |                            |
| 1                                    | 2  | 3            | 4  | 5            | 6                           | 7  | 8                          |
| 588                                  | 413 166,78   | 1 253 893,14 | 413 166,78   | 1 253 893,14 | —                           | —  | —                          |
| 760                                  | 413 183,74   | 1 253 906,00 | 413 183,74   | 1 253 906,00 |                             |  |                            |
| 761                                  | 413 166,97   | 1 253 924,83 | 413 166,97   | 1 253 924,83 |                             |  |                            |
| 762                                  | 413 159,08   | 1 253 934,84 | 413 159,08   | 1 253 934,84 |                             |  |                            |
| 763                                  | 413 157,33   | 1 253 935,85 | 413 157,33   | 1 253 935,85 |                             |  |                            |
| 764                                  | 413 144,38   | 1 253 946,33 | 413 144,38   | 1 253 946,33 |                             |  |                            |
| 765                                  | 413 085,59   | 1 253 994,81 | 413 085,59   | 1 253 994,81 |                             |  |                            |
| 3                                    | 413 072,76   | 1 253 979,95 | 413 072,76   | 1 253 979,95 |                             |  |                            |
| 2                                    | 413 079,00   | 1 253 975,54 | 413 079,00   | 1 253 975,54 |                             |  |                            |
| 589                                  | 413 145,12   | 1 253 917,24 | 413 145,12   | 1 253 917,24 |                             |  |                            |
| 588                                  | 413 166,78   | 1 253 893,14 | 413 166,78   | 1 253 893,14 |                             |  |                            |

**2. Сведения о частях границ уточняемого земельного участка с кадастровым номером** 31:12:0803002:58 :

| Обозначение части границ |       | Горизонтальное проложение (S), м | Описание прохождения части границ | Сведения о согласовании местоположения границ (согласовано/спорное) |
|--------------------------|-------|----------------------------------|-----------------------------------|---|
| от т.                    | до т. |                                  |                                   |   |
| 1                        | 2     | 3                                | 4                                 | 5   |
| 588                      | 760   | 21,28                            | —                                 | согласовано   |
| 760                      | 761   | 25,22                            |                                   |   |
| 761                      | 762   | 12,75                            |                                   |   |
| 762                      | 763   | 2,02                             |                                   |   |
| 763                      | 764   | 16,66                            |                                   |   |
| 764                      | 765   | 76,20                            |                                   |   |
| 765                      | 3     | 19,63                            |                                   |   |
| 3                        | 2     | 7,64                             |                                   |   |

|     |     |       |   |             |
|-----|-----|-------|---|-------------|
| 1   | 2   | 3     | 4 | 5           |
| 2   | 589 | 88,15 | — | согласовано |
| 589 | 588 | 32,40 | — |             |

**3. Сведения о характеристиках уточняемого земельного участка с кадастровым номером** 31:12:0803002:58 :

| № п/п | Наименование характеристики  | Значение характеристики   |
|-------|--|---|
| 1     | 2  | 3   |
| 1.    | Адрес земельного участка   | —   |
| 1.1.  | Сведения о местоположении земельного участка (при отсутствии адреса) в структурированном в соответствии с федеральной информационной адресной системой виде      |   |
| 1.2.  | Дополнительные сведения о местоположении земельного участка  | Российская Федерация, Белгородская обл., м.р-н Краснояружский, с.п. Илек-Пеньковское, с. Илек-Пеньковка, ул. Краек, з/у 51А |
| 2.    | Площадь земельного участка ± величина погрешности определения (вычисления) площади ( $P \pm \Delta P$ ), м <sup>2</sup>  | 2 700 ± 18,00   |
| 3.    | Формула, примененная для вычисления предельной погрешности определения площади земельного участка, с подставленными значениями и итоговые (вычисленные) значения | $3,5 * 0,10 * \sqrt{(2\ 700,00)} = 18$  |
| 4.    | Площадь земельного участка согласно сведениям Единого государственного реестра недвижимости (Ркад), м <sup>2</sup>   | 2 700,00  |
| 5.    | Оценка расхождения Р и Ркад ( $P - P_{кад}$ ), м <sup>2</sup>  | 0   |
| 6.    | Предельный минимальный и максимальный размеры земельного участка (Рмин и Рмакс), м <sup>2</sup>  | Рмин = —<br>Рмакс = —   |
| 7.    | Кадастровый или иной государственный учетный номер (инвентарный) здания, сооружения, объекта незавершенного строительства, расположенного на земельном участке   | 31:12:0803001:276   |
| 8.    | Вид (виды) разрешенного использования  | Для ведения личного подсобного хозяйства  |
| 8.1.  | Дополнительные сведения об использовании земельного участка  | —   |
| 9.    | Сведения о земельных участках (землях общего пользования, территории общего пользования), посредством которых обеспечивается доступ                              | —   |
| 10.   | Иные сведения  | —   |

**4. Пояснения к сведениям об уточняемом земельном участке с кадастровым номером** 31:12:0803002:58 :

|    |   |
|----|---|
| 1. | — |
|----|---|

**1. Сведения о характерных точках границ уточняемого земельного участка с кадастровым номером** 31:12:0803002:59 :  
 Система координат МСК-31 Зона № 1

| Обозначение характерных точек границ | Координаты, м  |              |  |              | Метод определения координат | Формулы, примененные для расчета средней квадратической погрешности определения координат характерных точек границ (Mt), с подставленными в такие формулы значениями и итоговые (вычисленные) значения Mt, м | Описание закрепления точки |
|--------------------------------------|--|--------------|--|--------------|-----------------------------|--|----------------------------|
|                                      | содержатся в Едином государственном реестре недвижимости |              | определены в результате выполнения комплексных кадастровых работ |              |                             |  |                            |
|                                      | X  | Y            | X  | Y            |                             |  |                            |
| 1                                    | 2  | 3            | 4  | 5            | 6                           | 7  | 8                          |
| н 1                                  | 413 190,69   | 1 253 898,70 | 413 190,69   | 1 253 898,70 | —                           | —  | —                          |
| н 2                                  | 413 201,76   | 1 253 907,10 | 413 201,76   | 1 253 907,10 |                             |  |                            |
| н 3                                  | 413 193,01   | 1 253 915,89 | 413 193,01   | 1 253 915,89 |                             |  |                            |
| н 4                                  | 413 202,22   | 1 253 925,89 | 413 202,22   | 1 253 925,89 |                             |  |                            |
| н 5                                  | 413 206,77   | 1 253 921,04 | 413 206,77   | 1 253 921,04 |                             |  |                            |
| н 6                                  | 413 213,94   | 1 253 927,57 | 413 213,94   | 1 253 927,57 |                             |  |                            |
| н 7                                  | 413 208,17   | 1 253 933,83 | 413 208,17   | 1 253 933,83 |                             |  |                            |
| н 8                                  | 413 186,23   | 1 253 961,38 | 413 186,23   | 1 253 961,38 |                             |  |                            |
| н 9                                  | 413 160,45   | 1 253 992,73 | 413 160,45   | 1 253 992,73 |                             |  |                            |
| н 10                                 | 413 138,02   | 1 254 018,11 | 413 138,02   | 1 254 018,11 |                             |  |                            |
| н 11                                 | 413 100,51   | 1 253 982,51 | 413 100,51   | 1 253 982,51 |                             |  |                            |
| 764                                  | 413 144,38   | 1 253 946,33 | 413 144,38   | 1 253 946,33 |                             |  |                            |
| 763                                  | 413 157,33   | 1 253 935,85 | 413 157,33   | 1 253 935,85 |                             |  |                            |
| 762                                  | 413 159,08   | 1 253 934,84 | 413 159,08   | 1 253 934,84 |                             |  |                            |
| 761                                  | 413 166,97   | 1 253 924,83 | 413 166,97   | 1 253 924,83 |                             |  |                            |
| 760                                  | 413 183,74   | 1 253 906,00 | 413 183,74   | 1 253 906,00 |                             |  |                            |
| н 1                                  | 413 190,69   | 1 253 898,70 | 413 190,69   | 1 253 898,70 |                             |  |                            |

**2. Сведения о частях границ уточняемого земельного участка с кадастровым номером** 31:12:0803002:59 :

| Обозначение части границ |       | Горизонтальное проложение (S), м | Описание прохождения части границ | Сведения о согласовании местоположения границ (согласовано/спорное) |
|--------------------------|-------|----------------------------------|-----------------------------------|---|
| от т.                    | до т. |                                  |                                   |   |
| 1                        | 2     | 3                                | 4                                 | 5   |
| н 1                      | н 2   | 13,90                            | —                                 | согласовано   |
| н 2                      | н 3   | 12,40                            |                                   |   |

| 1    | 2    | 3     | 4 | 5           |
|------|------|-------|---|-------------|
| н 3  | н 4  | 13,60 | — | согласовано |
| н 4  | н 5  | 6,65  |   |             |
| н 5  | н 6  | 9,70  |   |             |
| н 6  | н 7  | 8,51  |   |             |
| н 7  | н 8  | 35,22 |   |             |
| н 8  | н 9  | 40,59 |   |             |
| н 9  | н 10 | 33,87 |   |             |
| н 10 | н 11 | 51,71 |   |             |
| н 11 | 764  | 56,86 |   |             |
| 764  | 763  | 16,66 |   |             |
| 763  | 762  | 2,02  |   |             |
| 762  | 761  | 12,75 |   |             |
| 761  | 760  | 25,22 |   |             |
| 760  | н 1  | 10,08 |   |             |

**3. Сведения о характеристиках уточняемого земельного участка с кадастровым номером** 31:12:0803002:59 :

| № п/п | Наименование характеристики  | Значение характеристики   |
|-------|--|---|
| 1     | 2  | 3   |
| 1.    | Адрес земельного участка   | —   |
| 1.1.  | Сведения о местоположении земельного участка (при отсутствии адреса) в структурированном в соответствии с федеральной информационной адресной системой виде      |   |
| 1.2.  | Дополнительные сведения о местоположении земельного участка  | Белгородская обл., р-н Краснояружский, с. Илек-Пеньковка, ул. Краек, 53 |
| 2.    | Площадь земельного участка ± величина погрешности определения (вычисления) площади ( $P \pm \Delta P$ ), м <sup>2</sup>  | 5 000 ± 25,00   |
| 3.    | Формула, примененная для вычисления предельной погрешности определения площади земельного участка, с подставленными значениями и итоговые (вычисленные) значения | $3,5*0,10*\sqrt{(5\ 000,00)} = 25$                                      |
| 4.    | Площадь земельного участка согласно сведениям Единого государственного реестра недвижимости (Ркад), м <sup>2</sup>   | 5 000,00  |
| 5.    | Оценка расхождения Р и Ркад ( $P - P_{кад}$ ), м <sup>2</sup>  | 0   |
| 6.    | Предельный минимальный и максимальный размеры земельного участка (Рмин и Рмакс), м <sup>2</sup>  | Рмин = —<br>Рмакс = —   |

| 1    | 2  | 3  |
|------|--|--|
| 7.   | Кадастровый или иной государственный учетный номер (инвентарный) здания, сооружения, объекта незавершенного строительства, расположенного на земельном участке | —  |
| 8.   | Вид (виды) разрешенного использования  | Для ведения личного подсобного хозяйства |
| 8.1. | Дополнительные сведения об использовании земельного участка  | —  |
| 9.   | Сведения о земельных участках (землях общего пользования, территории общего пользования), посредством которых обеспечивается доступ                            | —  |
| 10.  | Иные сведения  | —  |

**4. Пояснения к сведениям об уточняемом земельном участке с кадастровым номером** 31:12:0803002:59 :

1. —

**1. Сведения о характерных точках границ уточняемого земельного участка с кадастровым номером** 31:12:0803002:5 :

Система координат МСК-31 Зона № 1

| Обозначение характерных точек границ | Координаты, м  |              |  |              | Метод определения координат | Формулы, примененные для расчета средней квадратической погрешности определения координат характерных точек границ (Mt), с подставленными в такие формулы значениями и итоговые (вычисленные) значения Mt, м | Описание закрепления точки |
|--------------------------------------|--|--------------|--|--------------|-----------------------------|--|----------------------------|
|                                      | содержатся в Едином государственном реестре недвижимости |              | определены в результате выполнения комплексных кадастровых работ |              |                             |  |                            |
|                                      | X  | Y            | X  | Y            |                             |  |                            |
| 1                                    | 2  | 3            | 4  | 5            | 6                           | 7  | 8                          |
| 458                                  | 413 456,49   | 1 254 108,97 | 413 456,49   | 1 254 108,97 | —                           | —  | —                          |
| 459                                  | 413 445,10   | 1 254 081,68 | 413 445,10   | 1 254 081,68 |                             |  |                            |
| 460                                  | 413 475,50   | 1 254 069,07 | 413 475,50   | 1 254 069,07 |                             |  |                            |
| 461                                  | 413 631,19   | 1 254 010,41 | 413 631,19   | 1 254 010,41 |                             |  |                            |
| 462                                  | 413 641,00   | 1 254 026,13 | 413 641,00   | 1 254 026,13 |                             |  |                            |
| 463                                  | 413 503,83   | 1 254 075,90 | 413 503,83   | 1 254 075,90 |                             |  |                            |
| 464                                  | 413 508,29   | 1 254 087,19 | 413 508,29   | 1 254 087,19 |                             |  |                            |
| 458                                  | 413 456,49   | 1 254 108,97 | 413 456,49   | 1 254 108,97 |                             |  |                            |

**2. Сведения о частях границ уточняемого земельного участка с кадастровым номером** 31:12:0803002:5 :

| Обозначение части границ |       | Горизонтальное проложение (S), м | Описание прохождения части границ | Сведения о согласовании местоположения границ (согласовано/спорное) |
|--------------------------|-------|----------------------------------|-----------------------------------|---|
| от т.                    | до т. |                                  |                                   |   |
|                          |       |                                  |                                   |   |

| 1   | 2   | 3      | 4 | 5           |
|-----|-----|--------|---|-------------|
| 458 | 459 | 29,57  | — | согласовано |
| 459 | 460 | 32,91  |   |             |
| 460 | 461 | 166,37 |   |             |
| 461 | 462 | 18,53  |   |             |
| 462 | 463 | 145,92 |   |             |
| 463 | 464 | 12,14  |   |             |
| 464 | 458 | 56,19  |   |             |

**3. Сведения о характеристиках уточняемого земельного участка с кадастровым номером** 31:12:0803002:5 :

| № п/п | Наименование характеристики  | Значение характеристики   |
|-------|--|---|
| 1     | 2  | 3   |
| 1.    | Адрес земельного участка   | —   |
| 1.1.  | Сведения о местоположении земельного участка (при отсутствии адреса) в структурированном в соответствии с федеральной информационной адресной системой виде      |   |
| 1.2.  | Дополнительные сведения о местоположении земельного участка  | Местоположение установлено относительно ориентира, расположенного в границах участка. Почтовый адрес ориентира: обл. Белгородская, р-н Краснояружский, с/о Илек-Пеньковский, с. Илек-Пеньковка, ул. Краек, дом 2. |
| 2.    | Площадь земельного участка ± величина погрешности определения (вычисления) площади ( $P \pm \Delta P$ ), м <sup>2</sup>  | 4 143 ± 23,00   |
| 3.    | Формула, примененная для вычисления предельной погрешности определения площади земельного участка, с подставленными значениями и итоговые (вычисленные) значения | $3,5 * 0,10 * \sqrt{(4\ 143,00)} = 23$  |
| 4.    | Площадь земельного участка согласно сведениям Единого государственного реестра недвижимости (Ркад), м <sup>2</sup>   | 4 142,00  |
| 5.    | Оценка расхождения Р и Ркад ( $P - P_{кад}$ ), м <sup>2</sup>  | 1   |
| 6.    | Предельный минимальный и максимальный размеры земельного участка (Рмин и Рмакс), м <sup>2</sup>  | Рмин = —<br>Рмакс = —   |
| 7.    | Кадастровый или иной государственный учетный номер (инвентарный) здания, сооружения, объекта незавершенного строительства, расположенного на земельном участке   | 31:12:0803002:137   |
| 8.    | Вид (виды) разрешенного использования  | Для ведения личного подсобного хозяйства  |
| 8.1.  | Дополнительные сведения об использовании земельного участка  | —   |

|     |   |   |
|-----|---|---|
| 1   | 2   | 3 |
| 9.  | Сведения о земельных участках (землях общего пользования, территории общего пользования), посредством которых обеспечивается доступ | — |
| 10. | Иные сведения   | — |

**4. Пояснения к сведениям об уточняемом земельном участке с кадастровым номером** 31:12:0803002:5 :

|    |   |
|----|---|
| 1. | — |
|----|---|

**1. Сведения о характерных точках границ уточняемого земельного участка с кадастровым номером** 31:12:0803002:75 :

Система координат МСК-31 Зона № 1

| Обозначение характерных точек границ | Координаты, м  |              |  |              | Метод определения координат | Формулы, примененные для расчета средней квадратической погрешности определения координат характерных точек границ (Mt), с подставленными в такие формулы значениями и итоговые (вычисленные) значения Mt, м | Описание закрепления точки |
|--------------------------------------|--|--------------|--|--------------|-----------------------------|--|----------------------------|
|                                      | содержатся в Едином государственном реестре недвижимости |              | определены в результате выполнения комплексных кадастровых работ |              |                             |  |                            |
|                                      | X  | Y            | X  | Y            |                             |  |                            |
| 1                                    | 2  | 3            | 4  | 5            | 6                           | 7  | 8                          |
| 10                                   | 412 132,20   | 1 254 041,63 | 412 132,20   | 1 254 041,63 | —                           | —  | —                          |
| 7                                    | 412 132,67   | 1 254 052,24 | 412 132,67   | 1 254 052,24 |                             |  |                            |
| 6                                    | 412 133,43   | 1 254 056,40 | 412 133,43   | 1 254 056,40 |                             |  |                            |
| 5                                    | 412 129,98   | 1 254 088,14 | 412 129,98   | 1 254 088,14 |                             |  |                            |
| 4                                    | 412 128,75   | 1 254 101,06 | 412 128,75   | 1 254 101,06 |                             |  |                            |
| н 1                                  | 412 123,04   | 1 254 161,50 | 412 123,04   | 1 254 161,50 |                             |  |                            |
| н 2                                  | 412 114,71   | 1 254 160,93 | 412 114,71   | 1 254 160,93 |                             |  |                            |
| н 3                                  | 412 117,67   | 1 254 129,64 | 412 117,67   | 1 254 129,64 |                             |  |                            |
| н 4                                  | 412 123,06   | 1 254 090,10 | 412 123,06   | 1 254 090,10 |                             |  |                            |
| н 5                                  | 412 125,45   | 1 254 067,96 | 412 125,45   | 1 254 067,96 |                             |  |                            |
| н 6                                  | 412 125,68   | 1 254 064,75 | 412 125,68   | 1 254 064,75 |                             |  |                            |
| н 7                                  | 412 125,74   | 1 254 058,26 | 412 125,74   | 1 254 058,26 |                             |  |                            |
| н 8                                  | 412 120,04   | 1 254 059,52 | 412 120,04   | 1 254 059,52 |                             |  |                            |
| н 9                                  | 412 116,96   | 1 254 045,23 | 412 116,96   | 1 254 045,23 |                             |  |                            |
| 10                                   | 412 132,20   | 1 254 041,63 | 412 132,20   | 1 254 041,63 |                             |  |                            |

**2. Сведения о частях границ уточняемого земельного участка с кадастровым номером** 31:12:0803002:75 :

| Обозначение части границ |       | Горизонтальное проложение (S), м | Описание прохождения части границ | Сведения о согласовании местоположения границ (согласовано/спорное) |
|--------------------------|-------|----------------------------------|-----------------------------------|---|
| от т.                    | до т. |                                  |                                   |   |
| 1                        | 2     | 3                                | 4                                 | 5   |
| 10                       | 7     | 10,62                            | —                                 | согласовано   |
| 7                        | 6     | 4,23                             |                                   |   |
| 6                        | 5     | 31,93                            |                                   |   |
| 5                        | 4     | 12,98                            |                                   |   |
| 4                        | н 1   | 60,71                            |                                   |   |
| н 1                      | н 2   | 8,35                             |                                   |   |
| н 2                      | н 3   | 31,43                            |                                   |   |
| н 3                      | н 4   | 39,91                            |                                   |   |
| н 4                      | н 5   | 22,27                            |                                   |   |
| н 5                      | н 6   | 3,22                             |                                   |   |
| н 6                      | н 7   | 6,49                             |                                   |   |
| н 7                      | н 8   | 5,84                             |                                   |   |
| н 8                      | н 9   | 14,62                            |                                   |   |
| н 9                      | 10    | 15,66                            |                                   |   |

**3. Сведения о характеристиках уточняемого земельного участка с кадастровым номером** 31:12:0803002:75 :

| № п/п | Наименование характеристики  | Значение характеристики  |
|-------|--|--|
| 1     | 2  | 3  |
| 1.    | Адрес земельного участка   | —  |
| 1.1.  | Сведения о местоположении земельного участка (при отсутствии адреса) в структурированном в соответствии с федеральной информационной адресной системой виде      |  |
| 1.2.  | Дополнительные сведения о местоположении земельного участка  | Белгородская область, р-н Краснояружский, с. Илек-Пеньковка, ул. Шлях, д. 10 |
| 2.    | Площадь земельного участка ± величина погрешности определения (вычисления) площади ( $P \pm \Delta P$ ), м <sup>2</sup>  | 1 000 ± 11,00  |
| 3.    | Формула, примененная для вычисления предельной погрешности определения площади земельного участка, с подставленными значениями и итоговые (вычисленные) значения | $3,5 * 0,10 * \sqrt{(1\ 000,00)} = 11$                                       |
| 4.    | Площадь земельного участка согласно сведениям Единого государственного реестра недвижимости (Ркад), м <sup>2</sup>   | 1 000,00   |



|   |  |  |
|---|--|--|
| 1   | 2  | 3  |
| 5.  | Оценка расхождения Р и Ркад (Р - Ркад), м <sup>2</sup>   | 0  |
| 6.  | Предельный минимальный и максимальный размеры земельного участка (Рмин и Рмакс), м <sup>2</sup>  | Рмин = —<br>Рмакс = —                    |
| 7.  | Кадастровый или иной государственный учетный номер (инвентарный) здания, сооружения, объекта незавершенного строительства, расположенного на земельном участке | 31:12:0803001:595                        |
| 8.  | Вид (виды) разрешенного использования  | Для ведения личного подсобного хозяйства |
| 8.1.  | Дополнительные сведения об использовании земельного участка  | —  |
| 9.  | Сведения о земельных участках (землях общего пользования, территории общего пользования), посредством которых обеспечивается доступ                            | —  |
| 10.   | Иные сведения  | —  |
| <b>4. Пояснения к сведениям об уточняемом земельном участке с кадастровым номером</b> |  | <b>31:12:0803002:75</b> :                |

1. —

**1. Сведения о характерных точках границ уточняемого земельного участка с кадастровым номером** 31:12:0803002:84 :

Система координат МСК-31 Зона № 1

| Обозначение характерных точек границ | Координаты, м  |              |  |              | Метод определения координат | Формулы, примененные для расчета средней квадратической погрешности определения координат характерных точек границ (Mt), с подставленными в такие формулы значениями и итоговые (вычисленные) значения Mt, м | Описание закрепления точки |
|--------------------------------------|--|--------------|--|--------------|-----------------------------|--|----------------------------|
|                                      | содержатся в Едином государственном реестре недвижимости |              | определены в результате выполнения комплексных кадастровых работ |              |                             |  |                            |
|                                      | X  | Y            | X  | Y            |                             |  |                            |
| 1                                    | 2  | 3            | 4  | 5            | 6                           | 7  | 8                          |
| 260                                  | 411 890,98   | 1 254 097,40 | 411 890,98   | 1 254 097,40 | —                           | —  | —                          |
| 290                                  | 411 896,13   | 1 254 096,40 | 411 896,13   | 1 254 096,40 |                             |  |                            |
| 291                                  | 411 895,61   | 1 254 094,01 | 411 895,61   | 1 254 094,01 |                             |  |                            |
| 292                                  | 411 902,33   | 1 254 092,70 | 411 902,33   | 1 254 092,70 |                             |  |                            |
| 293                                  | 411 902,63   | 1 254 094,17 | 411 902,63   | 1 254 094,17 |                             |  |                            |
| 294                                  | 411 903,31   | 1 254 100,44 | 411 903,31   | 1 254 100,44 |                             |  |                            |
| 295                                  | 411 905,26   | 1 254 109,94 | 411 905,26   | 1 254 109,94 |                             |  |                            |
| 296                                  | 411 905,42   | 1 254 111,13 | 411 905,42   | 1 254 111,13 |                             |  |                            |
| 297                                  | 411 905,96   | 1 254 114,85 | 411 905,96   | 1 254 114,85 |                             |  |                            |

| 1   | 2          | 3            | 4          | 5            | 6 | 7 | 8 |
|-----|------------|--------------|------------|--------------|---|---|---|
| 298 | 411 906,51 | 1 254 118,68 | 411 906,51 | 1 254 118,68 | — | — | — |
| 299 | 411 906,66 | 1 254 122,18 | 411 906,66 | 1 254 122,18 |   |   |   |
| 300 | 411 907,75 | 1 254 136,43 | 411 907,75 | 1 254 136,43 |   |   |   |
| 301 | 411 915,14 | 1 254 205,77 | 411 915,14 | 1 254 205,77 |   |   |   |
| 302 | 411 901,89 | 1 254 206,67 | 411 901,89 | 1 254 206,67 |   |   |   |
| 303 | 411 898,86 | 1 254 202,00 | 411 898,86 | 1 254 202,00 |   |   |   |
| 266 | 411 898,58 | 1 254 197,35 | 411 898,58 | 1 254 197,35 |   |   |   |
| 265 | 411 894,91 | 1 254 137,12 | 411 894,91 | 1 254 137,12 |   |   |   |
| 264 | 411 895,00 | 1 254 122,25 | 411 895,00 | 1 254 122,25 |   |   |   |
| 263 | 411 894,47 | 1 254 113,84 | 411 894,47 | 1 254 113,84 |   |   |   |
| 262 | 411 894,31 | 1 254 112,29 | 411 894,31 | 1 254 112,29 |   |   |   |
| 261 | 411 892,52 | 1 254 103,28 | 411 892,52 | 1 254 103,28 |   |   |   |
| 260 | 411 890,98 | 1 254 097,40 | 411 890,98 | 1 254 097,40 |   |   |   |

**2. Сведения о частях границ уточняемого земельного участка с кадастровым номером** 31:12:0803002:84 :

| Обозначение части границ |       | Горизонтальное проложение (S), м | Описание прохождения части границ | Сведения о согласовании местоположения границ (согласовано/спорное) |
|--------------------------|-------|----------------------------------|-----------------------------------|---|
| от т.                    | до т. |                                  |                                   |   |
| 1                        | 2     | 3                                | 4                                 | 5   |
| 260                      | 290   | 5,25                             | —                                 | согласовано   |
| 290                      | 291   | 2,45                             |                                   |   |
| 291                      | 292   | 6,85                             |                                   |   |
| 292                      | 293   | 1,50                             |                                   |   |
| 293                      | 294   | 6,31                             |                                   |   |
| 294                      | 295   | 9,70                             |                                   |   |
| 295                      | 296   | 1,20                             |                                   |   |
| 296                      | 297   | 3,76                             |                                   |   |
| 297                      | 298   | 3,87                             |                                   |   |
| 298                      | 299   | 3,50                             |                                   |   |
| 299                      | 300   | 14,29                            |                                   |   |
| 300                      | 301   | 69,73                            |                                   |   |
| 301                      | 302   | 13,28                            |                                   |   |
| 302                      | 303   | 5,57                             |                                   |   |
| 303                      | 266   | 4,66                             |                                   |   |
| 266                      | 265   | 60,34                            |                                   |   |
| 265                      | 264   | 14,87                            |                                   |   |

| 1   | 2   | 3    | 4 | 5           |
|-----|-----|------|---|-------------|
| 264 | 263 | 8,43 | — | согласовано |
| 263 | 262 | 1,56 |   |             |
| 262 | 261 | 9,19 |   |             |
| 261 | 260 | 6,08 |   |             |

**3. Сведения о характеристиках уточняемого земельного участка с кадастровым номером** 31:12:0803002:84 :

| № п/п | Наименование характеристики  | Значение характеристики   |
|-------|--|---|
| 1     | 2  | 3   |
| 1.    | Адрес земельного участка   | —   |
| 1.1.  | Сведения о местоположении земельного участка (при отсутствии адреса) в структурированном в соответствии с федеральной информационной адресной системой виде      |   |
| 1.2.  | Дополнительные сведения о местоположении земельного участка  | Белгородская область, р-н Краснояружский, с. Илек-Пеньковка, ул. Шлях, 17           |
| 2.    | Площадь земельного участка ± величина погрешности определения (вычисления) площади ( $P \pm \Delta P$ ), м <sup>2</sup>  | 1 495 ± 14,00   |
| 3.    | Формула, примененная для вычисления предельной погрешности определения площади земельного участка, с подставленными значениями и итоговые (вычисленные) значения | $3,5 * 0,10 * \sqrt{(1\ 495,00)} = 14$  |
| 4.    | Площадь земельного участка согласно сведениям Единого государственного реестра недвижимости (Ркад), м <sup>2</sup>   | 1 500,00  |
| 5.    | Оценка расхождения Р и Ркад ( $P - P_{кад}$ ), м <sup>2</sup>  | 5   |
| 6.    | Предельный минимальный и максимальный размеры земельного участка (Рмин и Рмакс), м <sup>2</sup>  | Рмин = —<br>Рмакс = —   |
| 7.    | Кадастровый или иной государственный учетный номер (инвентарный) здания, сооружения, объекта незавершенного строительства, расположенного на земельном участке   | 31:12:0803002:129   |
| 8.    | Вид (виды) разрешенного использования  | Для ведения личного подсобного хозяйства  |
| 8.1.  | Дополнительные сведения об использовании земельного участка  | —   |
| 9.    | Сведения о земельных участках (землях общего пользования, территории общего пользования), посредством которых обеспечивается доступ                              | —   |
| 10.   | Иные сведения  | Ипотека в силу закона. Обременение возникает на основании: Договор купли-продажи. . |

**4. Пояснения к сведениям об уточняемом земельном участке с кадастровым номером** 31:12:0803002:84 :

|    |   |
|----|---|
| 1. | — |
|----|---|

**1. Сведения о характерных точках границ уточняемого земельного участка с кадастровым номером** 31:12:0803002:85 :  
 Система координат МСК-31 Зона № 1

| Обозначение характерных точек границ | Координаты, м  |              |  |              | Метод определения координат | Формулы, примененные для расчета средней квадратической погрешности определения координат характерных точек границ (Mt), с подставленными в такие формулы значениями и итоговые (вычисленные) значения Mt, м | Описание закрепления точки |
|--------------------------------------|--|--------------|--|--------------|-----------------------------|--|----------------------------|
|                                      | содержатся в Едином государственном реестре недвижимости |              | определены в результате выполнения комплексных кадастровых работ |              |                             |  |                            |
|                                      | X  | Y            | X  | Y            |                             |  |                            |
| 1                                    | 2  | 3            | 4  | 5            | 6                           | 7  | 8                          |
| 259                                  | 411 870,93   | 1 254 101,29 | 411 870,93   | 1 254 101,29 | —                           | —  | —                          |
| 260                                  | 411 890,98   | 1 254 097,40 | 411 890,98   | 1 254 097,40 |                             |  |                            |
| 261                                  | 411 892,52   | 1 254 103,28 | 411 892,52   | 1 254 103,28 |                             |  |                            |
| 262                                  | 411 894,31   | 1 254 112,29 | 411 894,31   | 1 254 112,29 |                             |  |                            |
| 263                                  | 411 894,47   | 1 254 113,84 | 411 894,47   | 1 254 113,84 |                             |  |                            |
| 264                                  | 411 895,00   | 1 254 122,25 | 411 895,00   | 1 254 122,25 |                             |  |                            |
| 265                                  | 411 894,91   | 1 254 137,12 | 411 894,91   | 1 254 137,12 |                             |  |                            |
| 266                                  | 411 898,58   | 1 254 197,35 | 411 898,58   | 1 254 197,35 |                             |  |                            |
| 267                                  | 411 886,79   | 1 254 198,23 | 411 886,79   | 1 254 198,23 |                             |  |                            |
| 268                                  | 411 880,69   | 1 254 134,64 | 411 880,69   | 1 254 134,64 |                             |  |                            |
| 269                                  | 411 873,78   | 1 254 115,83 | 411 873,78   | 1 254 115,83 |                             |  |                            |
| 259                                  | 411 870,93   | 1 254 101,29 | 411 870,93   | 1 254 101,29 |                             |  |                            |

**2. Сведения о частях границ уточняемого земельного участка с кадастровым номером** 31:12:0803002:85 :

| Обозначение части границ |       | Горизонтальное проложение (S), м | Описание прохождения части границ | Сведения о согласовании местоположения границ (согласовано/спорное) |
|--------------------------|-------|----------------------------------|-----------------------------------|---|
| от т.                    | до т. |                                  |                                   |   |
| 1                        | 2     | 3                                | 4                                 | 5   |
| 259                      | 260   | 20,42                            | —                                 | согласовано   |
| 260                      | 261   | 6,08                             |                                   |   |
| 261                      | 262   | 9,19                             |                                   |   |
| 262                      | 263   | 1,56                             |                                   |   |
| 263                      | 264   | 8,43                             |                                   |   |
| 264                      | 265   | 14,87                            |                                   |   |
| 265                      | 266   | 60,34                            |                                   |   |

| 1   | 2   | 3     | 4 | 5           |
|-----|-----|-------|---|-------------|
| 266 | 267 | 11,82 | — | согласовано |
| 267 | 268 | 63,88 |   |             |
| 268 | 269 | 20,04 |   |             |
| 269 | 259 | 14,82 |   |             |

**3. Сведения о характеристиках уточняемого земельного участка с кадастровым номером** 31:12:0803002:85 :

| № п/п | Наименование характеристики  | Значение характеристики   |
|-------|--|---|
| 1     | 2  | 3   |
| 1.    | Адрес земельного участка   | —   |
| 1.1.  | Сведения о местоположении земельного участка (при отсутствии адреса) в структурированном в соответствии с федеральной информационной адресной системой виде      |   |
| 1.2.  | Дополнительные сведения о местоположении земельного участка  | Местоположение установлено относительно ориентира, расположенного в границах участка. Почтовый адрес ориентира: обл. Белгородская, р-н Краснояружский, с/о Илек-Пеньковский, с. Илек-Пеньковка, ул. Шлях, дом 18. |
| 2.    | Площадь земельного участка $\pm$ величина погрешности определения (вычисления) площади ( $P \pm \Delta P$ ), м <sup>2</sup>                                      | 1 500 $\pm$ 14,00   |
| 3.    | Формула, примененная для вычисления предельной погрешности определения площади земельного участка, с подставленными значениями и итоговые (вычисленные) значения | $3,5*0,10*\sqrt{(1\ 500,00)} = 14$  |
| 4.    | Площадь земельного участка согласно сведениям Единого государственного реестра недвижимости (Ркад), м <sup>2</sup>   | 1 500,00  |
| 5.    | Оценка расхождения Р и Ркад ( $P - P_{кад}$ ), м <sup>2</sup>  | 0   |
| 6.    | Предельный минимальный и максимальный размеры земельного участка (Рмин и Рмакс), м <sup>2</sup>  | Рмин = —<br>Рмакс = —   |
| 7.    | Кадастровый или иной государственный учетный номер (инвентарный) здания, сооружения, объекта незавершенного строительства, расположенного на земельном участке   | 31:12:0803002:153   |
| 8.    | Вид (виды) разрешенного использования  | Для ведения личного хозяйства   |
| 8.1.  | Дополнительные сведения об использовании земельного участка  | —   |
| 9.    | Сведения о земельных участках (землях общего пользования, территории общего пользования), посредством которых обеспечивается доступ                              | —   |
| 10.   | Иные сведения  | —   |

**4. Пояснения к сведениям об уточняемом земельном участке с кадастровым номером** 31:12:0803002:85 :

|    |  |  |  |  |
|----|--|--|--|--|
| 1. |  |  |  |  |
|----|--|--|--|--|

|   |  |        |  |                  |  |   |
|---|--|--------|--|------------------|--|---|
| <b>1. Сведения о характерных точках границ уточняемого земельного участка с кадастровым номером</b> |  |        |  | 31:12:0803002:86 |  | : |
| Система координат   |  | МСК-31 |  | Зона №           |  | 1 |

| Обозначение характерных точек границ | Координаты, м  |              |  |              | Метод определения координат | Формулы, примененные для расчета средней квадратической погрешности определения координат характерных точек границ (Mt), с подставленными в такие формулы значениями и итоговые (вычисленные) значения Mt, м | Описание закрепления точки |
|--------------------------------------|--|--------------|--|--------------|-----------------------------|--|----------------------------|
|                                      | содержатся в Едином государственном реестре недвижимости |              | определены в результате выполнения комплексных кадастровых работ |              |                             |  |                            |
|                                      | X  | Y            | X  | Y            |                             |  |                            |
| 1                                    | 2  | 3            | 4  | 5            | 6                           | 7  | 8                          |
| 396                                  | 411 819,19   | 1 254 121,68 | 411 819,19   | 1 254 121,68 | —                           | —  | —                          |
| 470                                  | 411 818,10   | 1 254 118,57 | 411 818,10   | 1 254 118,57 |                             |  |                            |
| 471                                  | 411 836,53   | 1 254 111,31 | 411 836,53   | 1 254 111,31 |                             |  |                            |
| 472                                  | 411 841,53   | 1 254 121,75 | 411 841,53   | 1 254 121,75 |                             |  |                            |
| 473                                  | 411 839,02   | 1 254 128,81 | 411 839,02   | 1 254 128,81 |                             |  |                            |
| 474                                  | 411 841,64   | 1 254 136,37 | 411 841,64   | 1 254 136,37 |                             |  |                            |
| 475                                  | 411 848,95   | 1 254 136,78 | 411 848,95   | 1 254 136,78 |                             |  |                            |
| 476                                  | 411 863,20   | 1 254 176,00 | 411 863,20   | 1 254 176,00 |                             |  |                            |
| 399                                  | 411 840,83   | 1 254 183,17 | 411 840,83   | 1 254 183,17 |                             |  |                            |
| 398                                  | 411 828,87   | 1 254 151,01 | 411 828,87   | 1 254 151,01 |                             |  |                            |
| 397                                  | 411 825,62   | 1 254 140,01 | 411 825,62   | 1 254 140,01 |                             |  |                            |
| 396                                  | 411 819,19   | 1 254 121,68 | 411 819,19   | 1 254 121,68 |                             |  |                            |

|   |  |  |  |                  |  |   |
|---|--|--|--|------------------|--|---|
| <b>2. Сведения о частях границ уточняемого земельного участка с кадастровым номером</b> |  |  |  | 31:12:0803002:86 |  | : |
|---|--|--|--|------------------|--|---|

| Обозначение части границ |       | Горизонтальное проложение (S), м | Описание прохождения части границ | Сведения о согласовании местоположения границ (согласовано/спорное) |
|--------------------------|-------|----------------------------------|-----------------------------------|---|
| от т.                    | до т. |                                  |                                   |   |
| 1                        | 2     | 3                                | 4                                 | 5   |
| 396                      | 470   | 3,30                             | —                                 | согласовано   |
| 470                      | 471   | 19,81                            |                                   |   |
| 471                      | 472   | 11,58                            |                                   |   |
| 472                      | 473   | 7,49                             |                                   |   |
| 473                      | 474   | 8,00                             |                                   |   |
| 474                      | 475   | 7,32                             |                                   |   |

| 1   | 2   | 3     | 4 | 5           |
|-----|-----|-------|---|-------------|
| 475 | 476 | 41,73 | — | согласовано |
| 476 | 399 | 23,49 |   |             |
| 399 | 398 | 34,31 |   |             |
| 398 | 397 | 11,47 |   |             |
| 397 | 396 | 19,43 |   |             |

**3. Сведения о характеристиках уточняемого земельного участка с кадастровым номером** 31:12:0803002:86 :

| № п/п | Наименование характеристики  | Значение характеристики   |
|-------|--|---|
| 1     | 2  | 3   |
| 1.    | Адрес земельного участка   | —   |
| 1.1.  | Сведения о местоположении земельного участка (при отсутствии адреса) в структурированном в соответствии с федеральной информационной адресной системой виде      |   |
| 1.2.  | Дополнительные сведения о местоположении земельного участка  | Местоположение установлено относительно ориентира, расположенного в границах участка. Почтовый адрес ориентира: обл. Белгородская, р-н Краснояружский, с/о Илек-Пеньковский, с. Илек-Пеньковка, ул. Шлях, 19. |
| 2.    | Площадь земельного участка ± величина погрешности определения (вычисления) площади ( $P \pm \Delta P$ ), м <sup>2</sup>  | 1 500 ± 14,00   |
| 3.    | Формула, примененная для вычисления предельной погрешности определения площади земельного участка, с подставленными значениями и итоговые (вычисленные) значения | $3,5*0,10*\sqrt{(1\ 500,00)} = 14$  |
| 4.    | Площадь земельного участка согласно сведениям Единого государственного реестра недвижимости (Ркад), м <sup>2</sup>   | 1 500,00  |
| 5.    | Оценка расхождения Р и Ркад ( $P - P_{кад}$ ), м <sup>2</sup>  | 0   |
| 6.    | Предельный минимальный и максимальный размеры земельного участка (Рмин и Рмакс), м <sup>2</sup>  | Рмин = —<br>Рмакс = —   |
| 7.    | Кадастровый или иной государственный учетный номер (инвентарный) здания, сооружения, объекта незавершенного строительства, расположенного на земельном участке   | 31:12:0803001:394   |
| 8.    | Вид (виды) разрешенного использования  | Для ведения личного хозяйства   |
| 8.1.  | Дополнительные сведения об использовании земельного участка  | —   |
| 9.    | Сведения о земельных участках (землях общего пользования, территории общего пользования), посредством которых обеспечивается доступ                              | —   |
| 10.   | Иные сведения  | —   |

**4. Пояснения к сведениям об уточняемом земельном участке с кадастровым номером** 31:12:0803002:86 :

1. —

**1. Сведения о характерных точках границ уточняемого земельного участка с кадастровым номером** 31:12:0803002:74 :

Система координат МСК-31 Зона № 1

| Обозначение характерных точек границ | Координаты, м  |              |  |              | Метод определения координат | Формулы, примененные для расчета средней квадратической погрешности определения координат характерных точек границ (Mt), с подставленными в такие формулы значениями и итоговые (вычисленные) значения Mt, м | Описание закрепления точки |
|--------------------------------------|--|--------------|--|--------------|-----------------------------|--|----------------------------|
|                                      | содержатся в Едином государственном реестре недвижимости |              | определены в результате выполнения комплексных кадастровых работ |              |                             |  |                            |
|                                      | X  | Y            | X  | Y            |                             |  |                            |
| 1                                    | 2  | 3            | 4  | 5            | 6                           | 7  | 8                          |
| 1                                    | 412 155,54   | 1 254 037,80 | 412 155,54   | 1 254 037,80 | —                           | —  | —                          |
| 2                                    | 412 156,46   | 1 254 057,95 | 412 156,46   | 1 254 057,95 |                             |  |                            |
| 3                                    | 412 151,95   | 1 254 103,28 | 412 151,95   | 1 254 103,28 |                             |  |                            |
| 4                                    | 412 128,75   | 1 254 101,06 | 412 128,75   | 1 254 101,06 |                             |  |                            |
| 5                                    | 412 129,98   | 1 254 088,14 | 412 129,98   | 1 254 088,14 |                             |  |                            |
| 6                                    | 412 133,43   | 1 254 056,40 | 412 133,43   | 1 254 056,40 |                             |  |                            |
| 7                                    | 412 132,67   | 1 254 052,24 | 412 132,67   | 1 254 052,24 |                             |  |                            |
| 10                                   | 412 132,20   | 1 254 041,63 | 412 132,20   | 1 254 041,63 |                             |  |                            |
| 11                                   | 412 131,36   | 1 254 038,30 | 412 131,36   | 1 254 038,30 |                             |  |                            |
| 12                                   | 412 142,96   | 1 254 035,47 | 412 142,96   | 1 254 035,47 |                             |  |                            |
| 13                                   | 412 144,19   | 1 254 040,85 | 412 144,19   | 1 254 040,85 |                             |  |                            |
| 1                                    | 412 155,54   | 1 254 037,80 | 412 155,54   | 1 254 037,80 |                             |  |                            |

**2. Сведения о частях границ уточняемого земельного участка с кадастровым номером** 31:12:0803002:74 :

| Обозначение части границ |       | Горизонтальное проложение (S), м | Описание прохождения части границ | Сведения о согласовании местоположения границ (согласовано/спорное) |
|--------------------------|-------|----------------------------------|-----------------------------------|---|
| от т.                    | до т. |                                  |                                   |   |
| 1                        | 2     | 3                                | 4                                 | 5   |
| 1                        | 2     | 20,17                            | —                                 | согласовано   |
| 2                        | 3     | 45,55                            |                                   |   |
| 3                        | 4     | 23,31                            |                                   |   |
| 4                        | 5     | 12,98                            |                                   |   |
| 5                        | 6     | 31,93                            |                                   |   |



| 1  | 2  | 3     | 4 | 5           |
|----|----|-------|---|-------------|
| 6  | 7  | 4,23  | — | согласовано |
| 7  | 10 | 10,62 |   |             |
| 10 | 11 | 3,43  |   |             |
| 11 | 12 | 11,94 |   |             |
| 12 | 13 | 5,52  |   |             |
| 13 | 1  | 11,75 |   |             |

**3. Сведения о характеристиках уточняемого земельного участка с кадастровым номером** 31:12:0803002:74 :

| № п/п | Наименование характеристики  | Значение характеристики   |
|-------|--|---|
| 1     | 2  | 3   |
| 1.    | Адрес земельного участка   | —   |
| 1.1.  | Сведения о местоположении земельного участка (при отсутствии адреса) в структурированном в соответствии с федеральной информационной адресной системой виде      |   |
| 1.2.  | Дополнительные сведения о местоположении земельного участка  | обл. Белгородская, р-н Краснояружский, с. Илек-Пеньковка, ул. Шлях, 9 |
| 2.    | Площадь земельного участка ± величина погрешности определения (вычисления) площади ( $P \pm \Delta P$ ), м <sup>2</sup>  | 1 500 ± 14,00   |
| 3.    | Формула, примененная для вычисления предельной погрешности определения площади земельного участка, с подставленными значениями и итоговые (вычисленные) значения | $3,5*0,10*\sqrt{(1\ 500,00)} = 14$                                    |
| 4.    | Площадь земельного участка согласно сведениям Единого государственного реестра недвижимости ( $R_{\text{кад}}$ ), м <sup>2</sup>                                 | 1 500,00  |
| 5.    | Оценка расхождения $P$ и $R_{\text{кад}}$ ( $P - R_{\text{кад}}$ ), м <sup>2</sup>   | 0   |
| 6.    | Предельный минимальный и максимальный размеры земельного участка ( $R_{\text{мин}}$ и $R_{\text{макс}}$ ), м <sup>2</sup>  | $R_{\text{мин}} = \text{—}$<br>$R_{\text{макс}} = \text{—}$           |
| 7.    | Кадастровый или иной государственный учетный номер (инвентарный) здания, сооружения, объекта незавершенного строительства, расположенного на земельном участке   | 31:12:0101001:780   |
| 8.    | Вид (виды) разрешенного использования  | Для ведения личного хозяйства   |
| 8.1.  | Дополнительные сведения об использовании земельного участка  | —   |
| 9.    | Сведения о земельных участках (землях общего пользования, территории общего пользования), посредством которых обеспечивается доступ                              | —   |
| 10.   | Иные сведения  | —   |

**4. Пояснения к сведениям об уточняемом земельном участке с кадастровым номером** 31:12:0803002:74 :

1. —

**1. Сведения о характерных точках границ уточняемого земельного участка с кадастровым номером** 31:12:0803002:9 :

Система координат МСК-31 Зона № 1

| Обозначение характерных точек границ | Координаты, м  |          |  |          | Метод определения координат | Формулы, примененные для расчета средней квадратической погрешности определения координат характерных точек границ (Mt), с подставленными в такие формулы значениями и итоговые (вычисленные) значения Mt, м | Описание закрепления точки |
|--------------------------------------|--|----------|--|----------|-----------------------------|--|----------------------------|
|                                      | содержатся в Едином государственном реестре недвижимости |          | определены в результате выполнения комплексных кадастровых работ |          |                             |  |                            |
|                                      | X  | Y        | X  | Y        |                             |  |                            |
| 1                                    | 2  | 3        | 4  | 5        | 6                           | 7  | 8                          |
| 1                                    | 5 136,02   | 5 008,11 | 5 136,02   | 5 008,11 | —                           | —  | —                          |
| 2                                    | 5 127,32   | 4 998,28 | 5 127,32   | 4 998,28 |                             |  |                            |
| 3                                    | 5 139,88   | 4 988,11 | 5 139,88   | 4 988,11 |                             |  |                            |
| 4                                    | 5 145,60   | 4 980,44 | 5 145,60   | 4 980,44 |                             |  |                            |
| 5                                    | 5 275,66   | 4 869,72 | 5 275,66   | 4 869,72 |                             |  |                            |
| 6                                    | 5 286,70   | 4 883,65 | 5 286,70   | 4 883,65 |                             |  |                            |
| 7                                    | 5 158,55   | 4 993,64 | 5 158,55   | 4 993,64 |                             |  |                            |
| 8                                    | 5 158,22   | 4 993,27 | 5 158,22   | 4 993,27 |                             |  |                            |
| 9                                    | 5 141,61   | 5 003,41 | 5 141,61   | 5 003,41 |                             |  |                            |
| 1                                    | 5 136,02   | 5 008,11 | 5 136,02   | 5 008,11 |                             |  |                            |

**2. Сведения о частях границ уточняемого земельного участка с кадастровым номером** 31:12:0803002:9 :

| Обозначение части границ |       | Горизонтальное проложение (S), м | Описание прохождения части границ | Сведения о согласовании местоположения границ (согласовано/спорное) |
|--------------------------|-------|----------------------------------|-----------------------------------|---|
| от т.                    | до т. |                                  |                                   |   |
| 1                        | 2     | 3                                | 4                                 | 5   |
| 1                        | 2     | 13,13                            | —                                 | согласовано   |
| 2                        | 3     | 16,16                            |                                   |   |
| 3                        | 4     | 9,57                             |                                   |   |
| 4                        | 5     | 170,81                           |                                   |   |
| 5                        | 6     | 17,77                            |                                   |   |
| 6                        | 7     | 168,88                           |                                   |   |
| 7                        | 8     | 0,50                             |                                   |   |

|   |   |       |   |             |
|---|---|-------|---|-------------|
| 1 | 2 | 3     | 4 | 5           |
| 8 | 9 | 19,46 | — | согласовано |
| 9 | 1 | 7,30  | — |             |

**3. Сведения о характеристиках уточняемого земельного участка с кадастровым номером** 31:12:0803002:9 :

| № п/п | Наименование характеристики  | Значение характеристики  |
|-------|--|--|
| 1     | 2  | 3  |
| 1.    | Адрес земельного участка   | —  |
| 1.1.  | Сведения о местоположении земельного участка (при отсутствии адреса) в структурированном в соответствии с федеральной информационной адресной системой виде      |  |
| 1.2.  | Дополнительные сведения о местоположении земельного участка  | Белгородская область, р-н Краснояружский, с. Илек-Пеньковка, ул. Краек, д. 6 |
| 2.    | Площадь земельного участка ± величина погрешности определения (вычисления) площади ( $P \pm \Delta P$ ), м <sup>2</sup>  | 3 449 ± 21,00  |
| 3.    | Формула, примененная для вычисления предельной погрешности определения площади земельного участка, с подставленными значениями и итоговые (вычисленные) значения | $3,5 * 0,10 * \sqrt{(3\ 449,00)} = 21$                                       |
| 4.    | Площадь земельного участка согласно сведениям Единого государственного реестра недвижимости (Ркад), м <sup>2</sup>   | 3 448,00   |
| 5.    | Оценка расхождения Р и Ркад ( $P - P_{кад}$ ), м <sup>2</sup>  | 1  |
| 6.    | Предельный минимальный и максимальный размеры земельного участка (Рмин и Рмакс), м <sup>2</sup>  | Рмин = —<br>Рмакс = —  |
| 7.    | Кадастровый или иной государственный учетный номер (инвентарный) здания, сооружения, объекта незавершенного строительства, расположенного на земельном участке   | 31:12:0803002:126  |
| 8.    | Вид (виды) разрешенного использования  | Для ведения личного подсобного хозяйства                                     |
| 8.1.  | Дополнительные сведения об использовании земельного участка  | —  |
| 9.    | Сведения о земельных участках (землях общего пользования, территории общего пользования), посредством которых обеспечивается доступ                              | —  |
| 10.   | Иные сведения  | —  |

**4. Пояснения к сведениям об уточняемом земельном участке с кадастровым номером** 31:12:0803002:9 :

|    |   |
|----|---|
| 1. | — |
|----|---|

**1. Сведения о характерных точках границ уточняемого земельного участка с кадастровым номером** 31:12:0803003:125 :  
 Система координат МСК-31 Зона № 1

| Обозначение характерных точек границ | Координаты, м  |              |  |              | Метод определения координат | Формулы, примененные для расчета средней квадратической погрешности определения координат характерных точек границ (Mt), с подставленными в такие формулы значениями и итоговые (вычисленные) значения Mt, м | Описание закрепления точки |
|--------------------------------------|--|--------------|--|--------------|-----------------------------|--|----------------------------|
|                                      | содержатся в Едином государственном реестре недвижимости |              | определены в результате выполнения комплексных кадастровых работ |              |                             |  |                            |
|                                      | X  | Y            | X  | Y            |                             |  |                            |
| 1                                    | 2  | 3            | 4  | 5            | 6                           | 7  | 8                          |
| 642                                  | 413 125,17   | 1 254 038,62 | 413 125,17   | 1 254 038,62 | —                           | —  | —                          |
| н 1                                  | 413 143,31   | 1 254 054,42 | 413 143,31   | 1 254 054,42 |                             |  |                            |
| 2                                    | 413 128,35   | 1 254 070,17 | 413 128,35   | 1 254 070,17 |                             |  |                            |
| 3                                    | 413 098,19   | 1 254 100,04 | 413 098,19   | 1 254 100,04 |                             |  |                            |
| 643                                  | 413 081,70   | 1 254 078,14 | 413 081,70   | 1 254 078,14 |                             |  |                            |
| 642                                  | 413 125,17   | 1 254 038,62 | 413 125,17   | 1 254 038,62 |                             |  |                            |

**2. Сведения о частях границ уточняемого земельного участка с кадастровым номером** 31:12:0803003:125 :

| Обозначение части границ |       | Горизонтальное проложение (S), м | Описание прохождения части границ | Сведения о согласовании местоположения границ (согласовано/спорное) |
|--------------------------|-------|----------------------------------|-----------------------------------|---|
| от т.                    | до т. |                                  |                                   |   |
| 1                        | 2     | 3                                | 4                                 | 5   |
| 642                      | н 1   | 24,06                            | —                                 | согласовано   |
| н 1                      | 2     | 21,72                            |                                   |   |
| 2                        | 3     | 42,45                            |                                   |   |
| 3                        | 643   | 27,41                            |                                   |   |
| 643                      | 642   | 58,75                            |                                   |   |

**3. Сведения о характеристиках уточняемого земельного участка с кадастровым номером** 31:12:0803003:125 :

| № п/п | Наименование характеристики | Значение характеристики |
|-------|-----------------------------|-------------------------|
| 1     | 2                           | 3                       |
| 1     | 2                           | 3                       |

| 1   | 2  | 3  |
|---|--|--|
| 1.  | Адрес земельного участка   | —  |
| 1.1.  | Сведения о местоположении земельного участка (при отсутствии адреса) в структурированном в соответствии с федеральной информационной адресной системой виде      |  |
| 1.2.  | Дополнительные сведения о местоположении земельного участка  | Белгородская обл., р-н Краснояружский, с. Илек-Пеньковка, ул. Школьная |
| 2.  | Площадь земельного участка $\pm$ величина погрешности определения (вычисления) площади ( $P \pm \Delta P$ ), м <sup>2</sup>                                      | 1 586 $\pm$ 14,00  |
| 3.  | Формула, примененная для вычисления предельной погрешности определения площади земельного участка, с подставленными значениями и итоговые (вычисленные) значения | $3,5*0,10*\sqrt{(1\ 586,00)} = 14$                                     |
| 4.  | Площадь земельного участка согласно сведениям Единого государственного реестра недвижимости (Ркад), м <sup>2</sup>   | 1 586,00   |
| 5.  | Оценка расхождения Р и Ркад ( $P - P_{кад}$ ), м <sup>2</sup>  | 0  |
| 6.  | Предельный минимальный и максимальный размеры земельного участка (Рмин и Рмакс), м <sup>2</sup>  | Рмин = —<br>Рмакс = —  |
| 7.  | Кадастровый или иной государственный учетный номер (инвентарный) здания, сооружения, объекта незавершенного строительства, расположенного на земельном участке   | 31:12:0803001:479  |
| 8.  | Вид (виды) разрешенного использования  | Для ведения личного хозяйства  |
| 8.1.  | Дополнительные сведения об использовании земельного участка  | —  |
| 9.  | Сведения о земельных участках (землях общего пользования, территории общего пользования), посредством которых обеспечивается доступ                              | —  |
| 10.   | Иные сведения  | —  |
| <b>4. Пояснения к сведениям об уточняемом земельном участке с кадастровым номером</b> |  | <b>31:12:0803003:125</b> :   |
| 1.  | —  | —  |

**1. Сведения о характерных точках границ уточняемого земельного участка с кадастровым номером** 31:12:0803002:89 :  
 Система координат МСК-31 Зона № 1

| Обозначение характерных точек границ | Координаты, м  |              |  |              | Метод определения координат | Формулы, примененные для расчета средней квадратической погрешности определения координат характерных точек границ (Mt), с подставленными в такие формулы значениями и итоговые (вычисленные) значения Mt, м | Описание закрепления точки |
|--------------------------------------|--|--------------|--|--------------|-----------------------------|--|----------------------------|
|                                      | содержатся в Едином государственном реестре недвижимости |              | определены в результате выполнения комплексных кадастровых работ |              |                             |  |                            |
|                                      | X  | Y            | X  | Y            |                             |  |                            |
| 1                                    | 2  | 3            | 4  | 5            | 6                           | 7  | 8                          |
| 595                                  | 411 773,53   | 1 254 136,51 | 411 773,53   | 1 254 136,51 | —                           | —  | —                          |
| 596                                  | 411 775,51   | 1 254 141,86 | 411 775,51   | 1 254 141,86 |                             |  |                            |
| 597                                  | 411 783,51   | 1 254 163,40 | 411 783,51   | 1 254 163,40 |                             |  |                            |
| 598                                  | 411 802,76   | 1 254 156,38 | 411 802,76   | 1 254 156,38 |                             |  |                            |
| 599                                  | 411 847,32   | 1 254 293,86 | 411 847,32   | 1 254 293,86 |                             |  |                            |
| 600                                  | 411 830,17   | 1 254 295,92 | 411 830,17   | 1 254 295,92 |                             |  |                            |
| 601                                  | 411 793,75   | 1 254 200,75 | 411 793,75   | 1 254 200,75 |                             |  |                            |
| 602                                  | 411 770,73   | 1 254 193,68 | 411 770,73   | 1 254 193,68 |                             |  |                            |
| 603                                  | 411 764,78   | 1 254 181,98 | 411 764,78   | 1 254 181,98 |                             |  |                            |
| 604                                  | 411 762,48   | 1 254 171,02 | 411 762,48   | 1 254 171,02 |                             |  |                            |
| 605                                  | 411 759,72   | 1 254 168,33 | 411 759,72   | 1 254 168,33 |                             |  |                            |
| 606                                  | 411 753,63   | 1 254 151,44 | 411 753,63   | 1 254 151,44 |                             |  |                            |
| 607                                  | 411 756,19   | 1 254 143,09 | 411 756,19   | 1 254 143,09 |                             |  |                            |
| 595                                  | 411 773,53   | 1 254 136,51 | 411 773,53   | 1 254 136,51 |                             |  |                            |

**2. Сведения о частях границ уточняемого земельного участка с кадастровым номером** 31:12:0803002:89 :

| Обозначение части границ |       | Горизонтальное проложение (S), м | Описание прохождения части границ | Сведения о согласовании местоположения границ (согласовано/спорное) |
|--------------------------|-------|----------------------------------|-----------------------------------|---|
| от т.                    | до т. |                                  |                                   |   |
| 1                        | 2     | 3                                | 4                                 | 5   |
| 595                      | 596   | 5,70                             | —                                 | согласовано   |
| 596                      | 597   | 22,98                            |                                   |   |
| 597                      | 598   | 20,49                            |                                   |   |
| 598                      | 599   | 144,52                           |                                   |   |
| 599                      | 600   | 17,27                            |                                   |   |

| 1   | 2   | 3      | 4 | 5           |
|-----|-----|--------|---|-------------|
| 600 | 601 | 101,90 | — | согласовано |
| 601 | 602 | 24,08  |   |             |
| 602 | 603 | 13,13  |   |             |
| 603 | 604 | 11,20  |   |             |
| 604 | 605 | 3,85   |   |             |
| 605 | 606 | 17,95  |   |             |
| 606 | 607 | 8,73   |   |             |
| 607 | 595 | 18,55  |   |             |

**3. Сведения о характеристиках уточняемого земельного участка с кадастровым номером** 31:12:0803002:89 :

| № п/п | Наименование характеристики  | Значение характеристики   |
|-------|--|---|
| 1     | 2  | 3   |
| 1.    | Адрес земельного участка   | —   |
| 1.1.  | Сведения о местоположении земельного участка (при отсутствии адреса) в структурированном в соответствии с федеральной информационной адресной системой виде      |   |
| 1.2.  | Дополнительные сведения о местоположении земельного участка  | Местоположение установлено относительно ориентира, расположенного в границах участка. Почтовый адрес ориентира: обл. Белгородская, р-н Краснояружский, с. Илек-Пеньковка, ул. Шлях, 22. |
| 2.    | Площадь земельного участка ± величина погрешности определения (вычисления) площади ( $P \pm \Delta P$ ), м <sup>2</sup>  | 4 200 ± 23,00   |
| 3.    | Формула, примененная для вычисления предельной погрешности определения площади земельного участка, с подставленными значениями и итоговые (вычисленные) значения | $3,5*0,10*\sqrt{(4\ 200,00)} = 23$  |
| 4.    | Площадь земельного участка согласно сведениям Единого государственного реестра недвижимости (Ркад), м <sup>2</sup>   | 4 200,00  |
| 5.    | Оценка расхождения Р и Ркад ( $P - P_{кад}$ ), м <sup>2</sup>  | 0   |
| 6.    | Предельный минимальный и максимальный размеры земельного участка (Рмин и Рмакс), м <sup>2</sup>  | Рмин = —<br>Рмакс = —   |
| 7.    | Кадастровый или иной государственный учетный номер (инвентарный) здания, сооружения, объекта незавершенного строительства, расположенного на земельном участке   | 31:12:0803001:476   |
| 8.    | Вид (виды) разрешенного использования  | Для ведения личного хозяйства   |
| 8.1.  | Дополнительные сведения об использовании земельного участка  | —   |

|     |   |   |
|-----|---|---|
| 1   | 2   | 3 |
| 9.  | Сведения о земельных участках (землях общего пользования, территории общего пользования), посредством которых обеспечивается доступ | — |
| 10. | Иные сведения   | — |

**4. Пояснения к сведениям об уточняемом земельном участке с кадастровым номером** 31:12:0803002:89 :

|    |   |
|----|---|
| 1. | — |
|----|---|

**1. Сведения о характерных точках границ уточняемого земельного участка с кадастровым номером** 31:12:0803002:8 :  
Система координат МСК-31 Зона № 1

| Обозначение характерных точек границ | Координаты, м  |              |  |              | Метод определения координат | Формулы, примененные для расчета средней квадратической погрешности определения координат характерных точек границ (Mt), с подставленными в такие формулы значениями и итоговые (вычисленные) значения Mt, м | Описание закрепления точки |
|--------------------------------------|--|--------------|--|--------------|-----------------------------|--|----------------------------|
|                                      | содержатся в Едином государственном реестре недвижимости |              | определены в результате выполнения комплексных кадастровых работ |              |                             |  |                            |
|                                      | X  | Y            | X  | Y            |                             |  |                            |
| 1                                    | 2  | 3            | 4  | 5            | 6                           | 7  | 8                          |
| 437                                  | 413 419,46   | 1 254 045,02 | 413 419,46   | 1 254 045,02 | —                           | —  | —                          |
| 438                                  | 413 410,95   | 1 254 025,49 | 413 410,95   | 1 254 025,49 |                             |  |                            |
| 439                                  | 413 425,72   | 1 254 018,63 | 413 425,72   | 1 254 018,63 |                             |  |                            |
| 440                                  | 413 438,88   | 1 254 014,71 | 413 438,88   | 1 254 014,71 |                             |  |                            |
| 441                                  | 413 617,60   | 1 253 929,25 | 413 617,60   | 1 253 929,25 |                             |  |                            |
| 442                                  | 413 626,04   | 1 253 947,27 | 413 626,04   | 1 253 947,27 |                             |  |                            |
| 443                                  | 413 500,83   | 1 254 009,91 | 413 500,83   | 1 254 009,91 |                             |  |                            |
| 444                                  | 413 450,42   | 1 254 035,13 | 413 450,42   | 1 254 035,13 |                             |  |                            |
| 445                                  | 413 429,83   | 1 254 043,10 | 413 429,83   | 1 254 043,10 |                             |  |                            |
| 437                                  | 413 419,46   | 1 254 045,02 | 413 419,46   | 1 254 045,02 |                             |  |                            |

**2. Сведения о частях границ уточняемого земельного участка с кадастровым номером** 31:12:0803002:8 :

| Обозначение части границ |       | Горизонтальное проложение (S), м | Описание прохождения части границ | Сведения о согласовании местоположения границ (согласовано/спорное) |
|--------------------------|-------|----------------------------------|-----------------------------------|---|
| от т.                    | до т. |                                  |                                   |   |
| 1                        | 2     | 3                                | 4                                 | 5   |
| 437                      | 438   | 21,30                            | —                                 | согласовано   |
| 438                      | 439   | 16,29                            |                                   |   |



| 1   | 2   | 3      | 4 | 5           |
|-----|-----|--------|---|-------------|
| 439 | 440 | 13,73  | — | согласовано |
| 440 | 441 | 198,10 |   |             |
| 441 | 442 | 19,90  |   |             |
| 442 | 443 | 140,00 |   |             |
| 443 | 444 | 56,37  |   |             |
| 444 | 445 | 22,08  |   |             |
| 445 | 437 | 10,55  |   |             |

**3. Сведения о характеристиках уточняемого земельного участка с кадастровым номером** 31:12:0803002:8 :

| № п/п | Наименование характеристики  | Значение характеристики   |
|-------|--|---|
| 1     | 2  | 3   |
| 1.    | Адрес земельного участка   | —   |
| 1.1.  | Сведения о местоположении земельного участка (при отсутствии адреса) в структурированном в соответствии с федеральной информационной адресной системой виде      |   |
| 1.2.  | Дополнительные сведения о местоположении земельного участка  | Местоположение установлено относительно ориентира, расположенного в границах участка. Почтовый адрес ориентира: обл. Белгородская, р-н Краснояружский, с/о Илек-Пеньковский, с. Илек-Пеньковка, ул. Краек, дом 5. |
| 2.    | Площадь земельного участка ± величина погрешности определения (вычисления) площади ( $P \pm \Delta P$ ), м <sup>2</sup>  | 5 000 ± 25,00   |
| 3.    | Формула, примененная для вычисления предельной погрешности определения площади земельного участка, с подставленными значениями и итоговые (вычисленные) значения | $3,5 * 0,10 * \sqrt{(5\ 000,00)} = 25$  |
| 4.    | Площадь земельного участка согласно сведениям Единого государственного реестра недвижимости (Ркад), м <sup>2</sup>   | 5 000,00  |
| 5.    | Оценка расхождения Р и Ркад ( $P - P_{кад}$ ), м <sup>2</sup>  | 0   |
| 6.    | Предельный минимальный и максимальный размеры земельного участка (Рмин и Рмакс), м <sup>2</sup>  | Рмин = —<br>Рмакс = —   |
| 7.    | Кадастровый или иной государственный учетный номер (инвентарный) здания, сооружения, объекта незавершенного строительства, расположенного на земельном участке   | 31:12:0803001:467   |
| 8.    | Вид (виды) разрешенного использования  | Для ведения личного подсобного хозяйства  |
| 8.1.  | Дополнительные сведения об использовании земельного участка  | —   |

|     |   |   |
|-----|---|---|
| 1   | 2   | 3 |
| 9.  | Сведения о земельных участках (землях общего пользования, территории общего пользования), посредством которых обеспечивается доступ | — |
| 10. | Иные сведения   | — |

**4. Пояснения к сведениям об уточняемом земельном участке с кадастровым номером** 31:12:0803002:8 :

|    |   |
|----|---|
| 1. | — |
|----|---|

**1. Сведения о характерных точках границ уточняемого земельного участка с кадастровым номером** 31:12:0803002:90 :

Система координат МСК-31 Зона № 1

| Обозначение характерных точек границ | Координаты, м  |              |  |              | Метод определения координат | Формулы, примененные для расчета средней квадратической погрешности определения координат характерных точек границ (Mt), с подставленными в такие формулы значениями и итоговые (вычисленные) значения Mt, м | Описание закрепления точки |
|--------------------------------------|--|--------------|--|--------------|-----------------------------|--|----------------------------|
|                                      | содержатся в Едином государственном реестре недвижимости |              | определены в результате выполнения комплексных кадастровых работ |              |                             |  |                            |
|                                      | X  | Y            | X  | Y            |                             |  |                            |
| 1                                    | 2  | 3            | 4  | 5            | 6                           | 7  | 8                          |
| 2                                    | 413 128,35   | 1 254 070,17 | 413 128,35   | 1 254 070,17 | —                           | —  | —                          |
| 627                                  | 413 149,05   | 1 254 098,41 | 413 149,05   | 1 254 098,41 |                             |  |                            |
| 628                                  | 413 120,07   | 1 254 129,41 | 413 120,07   | 1 254 129,41 |                             |  |                            |
| 3                                    | 413 098,19   | 1 254 100,04 | 413 098,19   | 1 254 100,04 |                             |  |                            |
| 2                                    | 413 128,35   | 1 254 070,17 | 413 128,35   | 1 254 070,17 |                             |  |                            |

**2. Сведения о частях границ уточняемого земельного участка с кадастровым номером** 31:12:0803002:90 :

| Обозначение части границ |       | Горизонтальное проложение (S), м | Описание прохождения части границ | Сведения о согласовании местоположения границ (согласовано/спорное) |
|--------------------------|-------|----------------------------------|-----------------------------------|---|
| от т.                    | до т. |                                  |                                   |   |
| 1                        | 2     | 3                                | 4                                 | 5   |
| 2                        | 627   | 35,01                            | —                                 | согласовано   |
| 627                      | 628   | 42,44                            |                                   |   |
| 628                      | 3     | 36,62                            |                                   |   |
| 3                        | 2     | 42,45                            |                                   |   |

**3. Сведения о характеристиках уточняемого земельного участка с кадастровым номером** 31:12:0803002:90 :

| № п/п | Наименование характеристики | Значение характеристики |
|-------|-----------------------------|-------------------------|
| 1     | 2                           | 3                       |

| 1   | 2  | 3  |
|---|--|--|
| 1.  | Адрес земельного участка   | —  |
| 1.1.  | Сведения о местоположении земельного участка (при отсутствии адреса) в структурированном в соответствии с федеральной информационной адресной системой виде      |  |
| 1.2.  | Дополнительные сведения о местоположении земельного участка  | Местоположение установлено относительно ориентира, расположенного за пределами участка. Ориентир жилой дом. Участок находится примерно в 140 метрах, по направлению на северо-запад от ориентира. Почтовый адрес ориентира: обл. Белгородская, р-н Краснояружский, с. Илек-Пеньковка, ул. Школьная, 4. |
| 2.  | Площадь земельного участка $\pm$ величина погрешности определения (вычисления) площади ( $P \pm \Delta P$ ), м <sup>2</sup>                                      | 1 500 $\pm$ 14,00  |
| 3.  | Формула, примененная для вычисления предельной погрешности определения площади земельного участка, с подставленными значениями и итоговые (вычисленные) значения | $3,5 * 0,10 * \sqrt{(1\ 500,00)} = 14$   |
| 4.  | Площадь земельного участка согласно сведениям Единого государственного реестра недвижимости (Ркад), м <sup>2</sup>   | 1 500,00   |
| 5.  | Оценка расхождения P и Ркад ( $P - P_{кад}$ ), м <sup>2</sup>  | 0  |
| 6.  | Предельный минимальный и максимальный размеры земельного участка (Рмин и Рмакс), м <sup>2</sup>  | Рмин = —<br>Рмакс = —  |
| 7.  | Кадастровый или иной государственный учетный номер (инвентарный) здания, сооружения, объекта незавершенного строительства, расположенного на земельном участке   | —  |
| 8.  | Вид (виды) разрешенного использования  | Для ведения личного хозяйства  |
| 8.1.  | Дополнительные сведения об использовании земельного участка  | —  |
| 9.  | Сведения о земельных участках (землях общего пользования, территории общего пользования), посредством которых обеспечивается доступ                              | —  |
| 10.   | Иные сведения  | —  |
| <b>4. Пояснения к сведениям об уточняемом земельном участке с кадастровым номером</b> |  | <b>31:12:0803002:90</b> :  |
| 1.  | —  | —  |

**1. Сведения о характерных точках границ уточняемого земельного участка с кадастровым номером** 31:12:0803002:105 :  
 Система координат МСК-31 Зона № 1

| Обозначение характерных точек границ | Координаты, м  |              |  |              | Метод определения координат | Формулы, примененные для расчета средней квадратической погрешности определения координат характерных точек границ (Mt), с подставленными в такие формулы значениями и итоговые (вычисленные) значения Mt, м | Описание закрепления точки |
|--------------------------------------|--|--------------|--|--------------|-----------------------------|--|----------------------------|
|                                      | содержатся в Едином государственном реестре недвижимости |              | определены в результате выполнения комплексных кадастровых работ |              |                             |  |                            |
|                                      | X  | Y            | X  | Y            |                             |  |                            |
| 1                                    | 2  | 3            | 4  | 5            | 6                           | 7  | 8                          |
| 358                                  | 413 441,32   | 1 253 748,38 | 413 441,32   | 1 253 748,38 | —                           | —  | —                          |
| 360                                  | 413 464,64   | 1 253 733,04 | 413 464,64   | 1 253 733,04 |                             |  |                            |
| 361                                  | 413 475,63   | 1 253 755,22 | 413 475,63   | 1 253 755,22 |                             |  |                            |
| 359                                  | 413 451,98   | 1 253 770,04 | 413 451,98   | 1 253 770,04 |                             |  |                            |
| 358                                  | 413 441,32   | 1 253 748,38 | 413 441,32   | 1 253 748,38 |                             |  |                            |

**2. Сведения о частях границ уточняемого земельного участка с кадастровым номером** 31:12:0803002:105 :

| Обозначение части границ |       | Горизонтальное проложение (S), м | Описание прохождения части границ | Сведения о согласовании местоположения границ (согласовано/спорное) |
|--------------------------|-------|----------------------------------|-----------------------------------|---|
| от т.                    | до т. |                                  |                                   |   |
| 1                        | 2     | 3                                | 4                                 | 5   |
| 358                      | 360   | 27,91                            | —                                 | согласовано   |
| 360                      | 361   | 24,75                            |                                   |   |
| 361                      | 359   | 27,91                            |                                   |   |
| 359                      | 358   | 24,14                            |                                   |   |

**3. Сведения о характеристиках уточняемого земельного участка с кадастровым номером** 31:12:0803002:105 :

| № п/п | Наименование характеристики   | Значение характеристики  |
|-------|---|--|
| 1     | 2   | 3  |
| 1.    | Адрес земельного участка  | —  |
| 1.1.  | Сведения о местоположении земельного участка (при отсутствии адреса) в структурированном в соответствии с федеральной информационной адресной системой виде |  |
| 1.2.  | Дополнительные сведения о местоположении земельного участка   | Местоположение установлено относительно ориентира, расположенного в границах участка. Почтовый адрес ориентира: обл. Белгородская, р-н Краснояружский, с. Илек-Пеньковка, ул. Краек, дом 16. |

| 1    | 2  | 3                                  |
|------|--|------------------------------------|
| 2.   | Площадь земельного участка ± величина погрешности определения (вычисления) площади ( $P \pm \Delta P$ ), м <sup>2</sup>  | 678 ± 9,00                         |
| 3.   | Формула, примененная для вычисления предельной погрешности определения площади земельного участка, с подставленными значениями и итоговые (вычисленные) значения | $3,5 * 0,10 * \sqrt{(678,00)} = 9$ |
| 4.   | Площадь земельного участка согласно сведениям Единого государственного реестра недвижимости (Ркад), м <sup>2</sup>   | 678,00                             |
| 5.   | Оценка расхождения P и Ркад ( $P - P_{кад}$ ), м <sup>2</sup>  | 0                                  |
| 6.   | Предельный минимальный и максимальный размеры земельного участка (Рмин и Рмакс), м <sup>2</sup>  | Рмин = —<br>Рмакс = —              |
| 7.   | Кадастровый или иной государственный учетный номер (инвентарный) здания, сооружения, объекта незавершенного строительства, расположенного на земельном участке   | —                                  |
| 8.   | Вид (виды) разрешенного использования  | Для ведения личного хозяйства      |
| 8.1. | Дополнительные сведения об использовании земельного участка  | —                                  |
| 9.   | Сведения о земельных участках (землях общего пользования, территории общего пользования), посредством которых обеспечивается доступ                              | —                                  |
| 10.  | Иные сведения  | —                                  |

**4. Пояснения к сведениям об уточняемом земельном участке с кадастровым номером** 31:12:0803002:105 :

1. —

**1. Сведения о характерных точках границ уточняемого земельного участка с кадастровым номером** 31:12:0803002:109 :

Система координат МСК-31 Зона № 1

| Обозначение характерных точек границ | Координаты, м  |              |  |              | Метод определения координат | Формулы, примененные для расчета средней квадратической погрешности определения координат характерных точек границ (Mt), с подставленными в такие формулы значениями и итоговые (вычисленные) значения Mt, м | Описание закрепления точки |
|--------------------------------------|--|--------------|--|--------------|-----------------------------|--|----------------------------|
|                                      | содержатся в Едином государственном реестре недвижимости |              | определены в результате выполнения комплексных кадастровых работ |              |                             |  |                            |
|                                      | X  | Y            | X  | Y            |                             |  |                            |
| 1                                    | 2  | 3            | 4  | 5            | 6                           | 7  | 8                          |
| 645                                  | 413 179,25   | 1 254 082,74 | 413 179,25   | 1 254 082,74 | —                           | —  | —                          |

| 1   | 2          | 3            | 4          | 5            | 6 | 7 | 8 |
|-----|------------|--------------|------------|--------------|---|---|---|
| 646 | 413 192,78 | 1 254 093,82 | 413 192,78 | 1 254 093,82 | — | — | — |
| 647 | 413 138,81 | 1 254 153,31 | 413 138,81 | 1 254 153,31 |   |   |   |
| 648 | 413 128,15 | 1 254 142,08 | 413 128,15 | 1 254 142,08 |   |   |   |
| 645 | 413 179,25 | 1 254 082,74 | 413 179,25 | 1 254 082,74 |   |   |   |

**2. Сведения о частях границ уточняемого земельного участка с кадастровым номером** 31:12:0803002:109 :

| Обозначение части границ |       | Горизонтальное проложение (S), м | Описание прохождения части границ | Сведения о согласовании местоположения границ (согласовано/спорное) |
|--------------------------|-------|----------------------------------|-----------------------------------|---|
| от т.                    | до т. |                                  |                                   |   |
| 1                        | 2     | 3                                | 4                                 | 5   |
| 645                      | 646   | 17,49                            | —                                 | согласовано   |
| 646                      | 647   | 80,32                            |                                   |   |
| 647                      | 648   | 15,48                            |                                   |   |
| 648                      | 645   | 78,31                            |                                   |   |

**3. Сведения о характеристиках уточняемого земельного участка с кадастровым номером** 31:12:0803002:109 :

| № п/п | Наименование характеристики  | Значение характеристики   |
|-------|--|---|
| 1     | 2  | 3   |
| 1.    | Адрес земельного участка   | —   |
| 1.1.  | Сведения о местоположении земельного участка (при отсутствии адреса) в структурированном в соответствии с федеральной информационной адресной системой виде      |   |
| 1.2.  | Дополнительные сведения о местоположении земельного участка  | Местоположение установлено относительно ориентира, расположенного за пределами участка. Ориентир жилой дом. Участок находится примерно в 108 метрах, по направлению на север от ориентира. Почтовый адрес ориентира: обл. Белгородская, р-н Краснояружский, с. Илек-Пеньковка, ул. Школьная, 7. |
| 2.    | Площадь земельного участка ± величина погрешности определения (вычисления) площади ( $P \pm \Delta P$ ), м <sup>2</sup>  | 1 305 ± 13,00   |
| 3.    | Формула, примененная для вычисления предельной погрешности определения площади земельного участка, с подставленными значениями и итоговые (вычисленные) значения | $3,5 * 0,10 * \sqrt{(1\ 305,00)} = 13$  |
| 4.    | Площадь земельного участка согласно сведениям Единого государственного реестра недвижимости (Ркад), м <sup>2</sup>   | 1 305,00  |
| 5.    | Оценка расхождения Р и Ркад ( $P - P_{кад}$ ), м <sup>2</sup>  | 0   |
| 6.    | Предельный минимальный и максимальный размеры земельного участка (Рмин и Рмакс), м <sup>2</sup>  | Рмин = —<br>Рмакс = —   |

| 1    | 2  | 3                             |
|------|--|-------------------------------|
| 7.   | Кадастровый или иной государственный учетный номер (инвентарный) здания, сооружения, объекта незавершенного строительства, расположенного на земельном участке | —                             |
| 8.   | Вид (виды) разрешенного использования  | Для ведения личного хозяйства |
| 8.1. | Дополнительные сведения об использовании земельного участка  | —                             |
| 9.   | Сведения о земельных участках (землях общего пользования, территории общего пользования), посредством которых обеспечивается доступ                            | —                             |
| 10.  | Иные сведения  | —                             |

**4. Пояснения к сведениям об уточняемом земельном участке с кадастровым номером** 31:12:0803002:109 :

1. —

**1. Сведения о характерных точках границ уточняемого земельного участка с кадастровым номером** 31:12:0803002:11 :

Система координат МСК-31 Зона № 1

| Обозначение характерных точек границ | Координаты, м  |              |  |              | Метод определения координат | Формулы, примененные для расчета средней квадратической погрешности определения координат характерных точек границ (Mt), с подставленными в такие формулы значениями и итоговые (вычисленные) значения Mt, м | Описание закрепления точки |
|--------------------------------------|--|--------------|--|--------------|-----------------------------|--|----------------------------|
|                                      | содержатся в Едином государственном реестре недвижимости |              | определены в результате выполнения комплексных кадастровых работ |              |                             |  |                            |
|                                      | X  | Y            | X  | Y            |                             |  |                            |
| 1                                    | 2  | 3            | 4  | 5            | 6                           | 7  | 8                          |
| 500                                  | 413 397,68   | 1 253 976,54 | 413 397,68   | 1 253 976,54 | —                           | —  | —                          |
| 515                                  | 413 406,21   | 1 253 972,31 | 413 406,21   | 1 253 972,31 |                             |  |                            |
| 514                                  | 413 405,16   | 1 253 969,28 | 413 405,16   | 1 253 969,28 |                             |  |                            |
| 513                                  | 413 530,21   | 1 253 896,81 | 413 530,21   | 1 253 896,81 |                             |  |                            |
| 512                                  | 413 540,12   | 1 253 891,07 | 413 540,12   | 1 253 891,07 |                             |  |                            |
| 511                                  | 413 557,10   | 1 253 919,44 | 413 557,10   | 1 253 919,44 |                             |  |                            |
| 520                                  | 413 546,95   | 1 253 924,75 | 413 546,95   | 1 253 924,75 |                             |  |                            |
| 519                                  | 413 435,94   | 1 253 982,79 | 413 435,94   | 1 253 982,79 |                             |  |                            |
| 518                                  | 413 423,32   | 1 253 991,31 | 413 423,32   | 1 253 991,31 |                             |  |                            |
| 517                                  | 413 418,79   | 1 253 993,57 | 413 418,79   | 1 253 993,57 |                             |  |                            |
| 516                                  | 413 418,61   | 1 253 993,96 | 413 418,61   | 1 253 993,96 |                             |  |                            |

| 1   | 2          | 3            | 4          | 5            | 6 | 7 | 8 |
|-----|------------|--------------|------------|--------------|---|---|---|
| 505 | 413 409,86 | 1 253 997,98 | 413 409,86 | 1 253 997,98 | — | — | — |
| 504 | 413 404,69 | 1 254 000,07 | 413 404,69 | 1 254 000,07 |   |   |   |
| 503 | 413 401,48 | 1 253 992,96 | 413 401,48 | 1 253 992,96 |   |   |   |
| 502 | 413 405,01 | 1 253 991,24 | 413 405,01 | 1 253 991,24 |   |   |   |
| 501 | 413 401,10 | 1 253 983,70 | 413 401,10 | 1 253 983,70 |   |   |   |
| 500 | 413 397,68 | 1 253 976,54 | 413 397,68 | 1 253 976,54 |   |   |   |

**2. Сведения о частях границ уточняемого земельного участка с кадастровым номером** 31:12:0803002:11 :

| Обозначение части границ |       | Горизонтальное проложение (S), м | Описание прохождения части границ | Сведения о согласовании местоположения границ (согласовано/спорное) |
|--------------------------|-------|----------------------------------|-----------------------------------|---|
| от т.                    | до т. |                                  |                                   |   |
| 1                        | 2     | 3                                | 4                                 | 5   |
| 500                      | 515   | 9,52                             | —                                 | согласовано   |
| 515                      | 514   | 3,21                             |                                   |   |
| 514                      | 513   | 144,53                           |                                   |   |
| 513                      | 512   | 11,45                            |                                   |   |
| 512                      | 511   | 33,06                            |                                   |   |
| 511                      | 520   | 11,46                            |                                   |   |
| 520                      | 519   | 125,27                           |                                   |   |
| 519                      | 518   | 15,23                            |                                   |   |
| 518                      | 517   | 5,06                             |                                   |   |
| 517                      | 516   | 0,43                             |                                   |   |
| 516                      | 505   | 9,63                             |                                   |   |
| 505                      | 504   | 5,58                             |                                   |   |
| 504                      | 503   | 7,80                             |                                   |   |
| 503                      | 502   | 3,93                             |                                   |   |
| 502                      | 501   | 8,49                             |                                   |   |
| 501                      | 500   | 7,93                             |                                   |   |

**3. Сведения о характеристиках уточняемого земельного участка с кадастровым номером** 31:12:0803002:11 :

| № п/п | Наименование характеристики | Значение характеристики |
|-------|-----------------------------|-------------------------|
| 1     | 2                           | 3                       |
|       |                             |                         |



| 1   | 2  | 3  |
|---|--|--|
| 1.  | Адрес земельного участка   | —  |
| 1.1.  | Сведения о местоположении земельного участка (при отсутствии адреса) в структурированном в соответствии с федеральной информационной адресной системой виде      |  |
| 1.2.  | Дополнительные сведения о местоположении земельного участка  | Белгородская область, р-н Краснояружский, с. Илек-Пеньковка, ул. Краек, д. 8 |
| 2.  | Площадь земельного участка ± величина погрешности определения (вычисления) площади ( $P \pm \Delta P$ ), м <sup>2</sup>  | 4 958 ± 25,00  |
| 3.  | Формула, примененная для вычисления предельной погрешности определения площади земельного участка, с подставленными значениями и итоговые (вычисленные) значения | $3,5 * 0,10 * \sqrt{(4\ 958,00)} = 25$                                       |
| 4.  | Площадь земельного участка согласно сведениям Единого государственного реестра недвижимости (Ркад), м <sup>2</sup>   | 4 958,00   |
| 5.  | Оценка расхождения Р и Ркад ( $P - P_{кад}$ ), м <sup>2</sup>  | 0  |
| 6.  | Предельный минимальный и максимальный размеры земельного участка (Рмин и Рмакс), м <sup>2</sup>  | Рмин = —<br>Рмакс = —  |
| 7.  | Кадастровый или иной государственный учетный номер (инвентарный) здания, сооружения, объекта незавершенного строительства, расположенного на земельном участке   | 31:12:0803002:139  |
| 8.  | Вид (виды) разрешенного использования  | Для ведения личного подсобного хозяйства                                     |
| 8.1.  | Дополнительные сведения об использовании земельного участка  | —  |
| 9.  | Сведения о земельных участках (землях общего пользования, территории общего пользования), посредством которых обеспечивается доступ                              | —  |
| 10.   | Иные сведения  | —  |
| <b>4. Пояснения к сведениям об уточняемом земельном участке с кадастровым номером</b> |  | <b>31:12:0803002:11 :</b>  |
| 1.  | —  | —  |

**1. Сведения о характерных точках границ уточняемого земельного участка с кадастровым номером** 31:12:0803002:159 :  
 Система координат МСК-31 Зона № 1

| Обозначение характерных точек границ | Координаты, м  |              |  |              | Метод определения координат | Формулы, примененные для расчета средней квадратической погрешности определения координат характерных точек границ (Mt), с подставленными в такие формулы значениями и итоговые (вычисленные) значения Mt, м | Описание закрепления точки |
|--------------------------------------|--|--------------|--|--------------|-----------------------------|--|----------------------------|
|                                      | содержатся в Едином государственном реестре недвижимости |              | определены в результате выполнения комплексных кадастровых работ |              |                             |  |                            |
|                                      | X  | Y            | X  | Y            |                             |  |                            |
| 1                                    | 2  | 3            | 4  | 5            | 6                           | 7  | 8                          |
| 1                                    | 412 558,69   | 1 253 799,11 | 412 558,69   | 1 253 799,11 | —                           | —  | —                          |
| 2                                    | 412 559,89   | 1 253 803,94 | 412 559,89   | 1 253 803,94 |                             |  |                            |
| 3                                    | 412 555,77   | 1 253 805,00 | 412 555,77   | 1 253 805,00 |                             |  |                            |
| 4                                    | 412 554,57   | 1 253 800,20 | 412 554,57   | 1 253 800,20 |                             |  |                            |
| 1                                    | 412 558,69   | 1 253 799,11 | 412 558,69   | 1 253 799,11 |                             |  |                            |

**2. Сведения о частях границ уточняемого земельного участка с кадастровым номером** 31:12:0803002:159 :

| Обозначение части границ |       | Горизонтальное проложение (S), м | Описание прохождения части границ | Сведения о согласовании местоположения границ (согласовано/спорное) |
|--------------------------|-------|----------------------------------|-----------------------------------|---|
| от т.                    | до т. |                                  |                                   |   |
| 1                        | 2     | 3                                | 4                                 | 5   |
| 1                        | 2     | 4,98                             | —                                 | согласовано   |
| 2                        | 3     | 4,25                             |                                   |   |
| 3                        | 4     | 4,95                             |                                   |   |
| 4                        | 1     | 4,26                             |                                   |   |

**3. Сведения о характеристиках уточняемого земельного участка с кадастровым номером** 31:12:0803002:159 :

| № п/п | Наименование характеристики   | Значение характеристики  |
|-------|---|--|
| 1     | 2   | 3  |
| 1.    | Адрес земельного участка  | —  |
| 1.1.  | Сведения о местоположении земельного участка (при отсутствии адреса) в структурированном в соответствии с федеральной информационной адресной системой виде |  |
| 1.2.  | Дополнительные сведения о местоположении земельного участка   | Белгородская обл., р-н Краснояружский, с. Илек-Пеньковка, ул. Шлях, 1а |

| 1    | 2  | 3   |
|------|--|---|
| 2.   | Площадь земельного участка ± величина погрешности определения (вычисления) площади ( $P \pm \Delta P$ ), м <sup>2</sup>  | 21 ± 2,00                                   |
| 3.   | Формула, примененная для вычисления предельной погрешности определения площади земельного участка, с подставленными значениями и итоговые (вычисленные) значения | $3,5*0,10*\sqrt{(21,00)} = 2$               |
| 4.   | Площадь земельного участка согласно сведениям Единого государственного реестра недвижимости (Ркад), м <sup>2</sup>   | 21,00                                       |
| 5.   | Оценка расхождения Р и Ркад ( $P - P_{кад}$ ), м <sup>2</sup>  | 0   |
| 6.   | Предельный минимальный и максимальный размеры земельного участка (Рмин и Рмакс), м <sup>2</sup>  | Рмин = —<br>Рмакс = —                       |
| 7.   | Кадастровый или иной государственный учетный номер (инвентарный) здания, сооружения, объекта незавершенного строительства, расположенного на земельном участке   | 31:12:0803002:160                           |
| 8.   | Вид (виды) разрешенного использования  | для размещения историко-культурных объектов |
| 8.1. | Дополнительные сведения об использовании земельного участка  | —   |
| 9.   | Сведения о земельных участках (землях общего пользования, территории общего пользования), посредством которых обеспечивается доступ                              | —   |
| 10.  | Иные сведения  | —   |

**4. Пояснения к сведениям об уточняемом земельном участке с кадастровым номером** 31:12:0803002:159 :

|    |   |
|----|---|
| 1. | — |
|----|---|

**1. Сведения о характерных точках границ уточняемого земельного участка с кадастровым номером** 31:12:0803002:16 :

Система координат МСК-31 Зона № 1

| Обозначение характерных точек границ | Координаты, м  |              |  |              | Метод определения координат | Формулы, примененные для расчета средней квадратической погрешности определения координат характерных точек границ (Mt), с подставленными в такие формулы значениями и итоговые (вычисленные) значения Mt, м | Описание закрепления точки |
|--------------------------------------|--|--------------|--|--------------|-----------------------------|--|----------------------------|
|                                      | содержатся в Едином государственном реестре недвижимости |              | определены в результате выполнения комплексных кадастровых работ |              |                             |  |                            |
|                                      | X  | Y            | X  | Y            |                             |  |                            |
| 1                                    | 2  | 3            | 4  | 5            | 6                           | 7  | 8                          |
| 554                                  | 413 358,82   | 1 253 903,21 | 413 358,82   | 1 253 903,21 | —                           | —  | —                          |

| 1   | 2          | 3            | 4          | 5            | 6 | 7 | 8 |
|-----|------------|--------------|------------|--------------|---|---|---|
| 667 | 413 358,04 | 1 253 903,69 | 413 358,04 | 1 253 903,69 | — | — | — |
| 668 | 413 354,84 | 1 253 898,98 | 413 354,84 | 1 253 898,98 |   |   |   |
| 669 | 413 351,33 | 1 253 901,08 | 413 351,33 | 1 253 901,08 |   |   |   |
| 670 | 413 347,59 | 1 253 895,14 | 413 347,59 | 1 253 895,14 |   |   |   |
| 671 | 413 369,36 | 1 253 881,38 | 413 369,36 | 1 253 881,38 |   |   |   |
| 672 | 413 381,71 | 1 253 872,46 | 413 381,71 | 1 253 872,46 |   |   |   |
| 673 | 413 384,83 | 1 253 876,75 | 413 384,83 | 1 253 876,75 |   |   |   |
| 674 | 413 441,32 | 1 253 832,58 | 413 441,32 | 1 253 832,58 |   |   |   |
| 666 | 413 487,18 | 1 253 796,72 | 413 487,18 | 1 253 796,72 |   |   |   |
| 558 | 413 491,57 | 1 253 803,04 | 413 491,57 | 1 253 803,04 |   |   |   |
| 557 | 413 389,19 | 1 253 883,09 | 413 389,19 | 1 253 883,09 |   |   |   |
| 556 | 413 378,70 | 1 253 890,67 | 413 378,70 | 1 253 890,67 |   |   |   |
| 555 | 413 369,56 | 1 253 896,80 | 413 369,56 | 1 253 896,80 |   |   |   |
| 554 | 413 358,82 | 1 253 903,21 | 413 358,82 | 1 253 903,21 |   |   |   |

**2. Сведения о частях границ уточняемого земельного участка с кадастровым номером** 31:12:0803002:16 :

| Обозначение части границ |       | Горизонтальное проложение (S), м | Описание прохождения части границ | Сведения о согласовании местоположения границ (согласовано/спорное) |
|--------------------------|-------|----------------------------------|-----------------------------------|---|
| от т.                    | до т. |                                  |                                   |   |
| 1                        | 2     | 3                                | 4                                 | 5   |
| 554                      | 667   | 0,92                             | —                                 | согласовано   |
| 667                      | 668   | 5,69                             |                                   |   |
| 668                      | 669   | 4,09                             |                                   |   |
| 669                      | 670   | 7,02                             |                                   |   |
| 670                      | 671   | 25,75                            |                                   |   |
| 671                      | 672   | 15,23                            |                                   |   |
| 672                      | 673   | 5,30                             |                                   |   |
| 673                      | 674   | 71,71                            |                                   |   |
| 674                      | 666   | 58,22                            |                                   |   |
| 666                      | 558   | 7,70                             |                                   |   |
| 558                      | 557   | 129,96                           |                                   |   |
| 557                      | 556   | 12,94                            |                                   |   |
| 556                      | 555   | 11,01                            |                                   |   |
| 555                      | 554   | 12,51                            |                                   |   |

**3. Сведения о характеристиках уточняемого земельного участка с кадастровым номером** 31:12:0803002:16 :

| № п/п | Наименование характеристики  | Значение характеристики  |
|-------|--|--|
| 1     | 2  | 3  |
| 1.    | Адрес земельного участка   | —  |
| 1.1.  | Сведения о местоположении земельного участка (при отсутствии адреса) в структурированном в соответствии с федеральной информационной адресной системой виде      |  |
| 1.2.  | Дополнительные сведения о местоположении земельного участка  | Местоположение установлено относительно ориентира, расположенного в границах участка. Почтовый адрес ориентира: обл. Белгородская, р-н Краснояружский, с. Илек-Пеньковка, ул. Краек, дом 13. |
| 2.    | Площадь земельного участка ± величина погрешности определения (вычисления) площади ( $P \pm \Delta P$ ), м <sup>2</sup>  | 1 511 ± 14,00  |
| 3.    | Формула, примененная для вычисления предельной погрешности определения площади земельного участка, с подставленными значениями и итоговые (вычисленные) значения | $3,5*0,10*\sqrt{(1\ 511,00)} = 14$   |
| 4.    | Площадь земельного участка согласно сведениям Единого государственного реестра недвижимости (Ркад), м <sup>2</sup>   | 1 511,00   |
| 5.    | Оценка расхождения Р и Ркад ( $P - P_{кад}$ ), м <sup>2</sup>  | 0  |
| 6.    | Предельный минимальный и максимальный размеры земельного участка (Рмин и Рмакс), м <sup>2</sup>  | Рмин = —<br>Рмакс = —  |
| 7.    | Кадастровый или иной государственный учетный номер (инвентарный) здания, сооружения, объекта незавершенного строительства, расположенного на земельном участке   | 31:12:0803002:148  |
| 8.    | Вид (виды) разрешенного использования  | Для ведения личного хозяйства  |
| 8.1.  | Дополнительные сведения об использовании земельного участка  | —  |
| 9.    | Сведения о земельных участках (землях общего пользования, территории общего пользования), посредством которых обеспечивается доступ                              | —  |
| 10.   | Иные сведения  | —  |

**4. Пояснения к сведениям об уточняемом земельном участке с кадастровым номером** 31:12:0803002:16 :

|    |   |
|----|---|
| 1. | — |
|----|---|

**1. Сведения о характерных точках границ уточняемого земельного участка с кадастровым номером** 31:12:0803002:22 :  
 Система координат МСК-31 Зона № 1

| Обозначение характерных точек границ | Координаты, м  |              |  |              | Метод определения координат | Формулы, примененные для расчета средней квадратической погрешности определения координат характерных точек границ (Mt), с подставленными в такие формулы значениями и итоговые (вычисленные) значения Mt, м | Описание закрепления точки |
|--------------------------------------|--|--------------|--|--------------|-----------------------------|--|----------------------------|
|                                      | содержатся в Едином государственном реестре недвижимости |              | определены в результате выполнения комплексных кадастровых работ |              |                             |  |                            |
|                                      | X  | Y            | X  | Y            |                             |  |                            |
| 1                                    | 2  | 3            | 4  | 5            | 6                           | 7  | 8                          |
| 481                                  | 413 303,92   | 1 253 770,84 | 413 303,92   | 1 253 770,84 | —                           | —  | —                          |
| 580                                  | 413 352,52   | 1 253 722,26 | 413 352,52   | 1 253 722,26 |                             |  |                            |
| 581                                  | 413 363,63   | 1 253 732,59 | 413 363,63   | 1 253 732,59 |                             |  |                            |
| 582                                  | 413 315,60   | 1 253 780,59 | 413 315,60   | 1 253 780,59 |                             |  |                            |
| 583                                  | 413 307,24   | 1 253 789,53 | 413 307,24   | 1 253 789,53 |                             |  |                            |
| 584                                  | 413 300,32   | 1 253 795,79 | 413 300,32   | 1 253 795,79 |                             |  |                            |
| 585                                  | 413 294,35   | 1 253 800,64 | 413 294,35   | 1 253 800,64 |                             |  |                            |
| 579                                  | 413 290,19   | 1 253 804,47 | 413 290,19   | 1 253 804,47 |                             |  |                            |
| 477                                  | 413 281,92   | 1 253 793,06 | 413 281,92   | 1 253 793,06 |                             |  |                            |
| 485                                  | 413 285,87   | 1 253 790,22 | 413 285,87   | 1 253 790,22 |                             |  |                            |
| 484                                  | 413 291,75   | 1 253 785,20 | 413 291,75   | 1 253 785,20 |                             |  |                            |
| 483                                  | 413 293,52   | 1 253 783,25 | 413 293,52   | 1 253 783,25 |                             |  |                            |
| 482                                  | 413 296,47   | 1 253 780,64 | 413 296,47   | 1 253 780,64 |                             |  |                            |
| 481                                  | 413 303,92   | 1 253 770,84 | 413 303,92   | 1 253 770,84 |                             |  |                            |

**2. Сведения о частях границ уточняемого земельного участка с кадастровым номером** 31:12:0803002:22 :

| Обозначение части границ |       | Горизонтальное проложение (S), м | Описание прохождения части границ | Сведения о согласовании местоположения границ (согласовано/спорное) |
|--------------------------|-------|----------------------------------|-----------------------------------|---|
| от т.                    | до т. |                                  |                                   |   |
| 1                        | 2     | 3                                | 4                                 | 5   |
| 481                      | 580   | 68,72                            | —                                 | согласовано   |
| 580                      | 581   | 15,17                            |                                   |   |
| 581                      | 582   | 67,90                            |                                   |   |
| 582                      | 583   | 12,24                            |                                   |   |
| 583                      | 584   | 9,33                             |                                   |   |

| 1   | 2   | 3     | 4 | 5           |
|-----|-----|-------|---|-------------|
| 584 | 585 | 7,69  | — | согласовано |
| 585 | 579 | 5,65  |   |             |
| 579 | 477 | 14,09 |   |             |
| 477 | 485 | 4,86  |   |             |
| 485 | 484 | 7,73  |   |             |
| 484 | 483 | 2,63  |   |             |
| 483 | 482 | 3,94  |   |             |
| 482 | 481 | 12,31 |   |             |

**3. Сведения о характеристиках уточняемого земельного участка с кадастровым номером** 31:12:0803002:22 :

| № п/п | Наименование характеристики  | Значение характеристики  |
|-------|--|--|
| 1     | 2  | 3  |
| 1.    | Адрес земельного участка   | —  |
| 1.1.  | Сведения о местоположении земельного участка (при отсутствии адреса) в структурированном в соответствии с федеральной информационной адресной системой виде      |  |
| 1.2.  | Дополнительные сведения о местоположении земельного участка  | Местоположение установлено относительно ориентира, расположенного в границах участка. Почтовый адрес ориентира: обл. Белгородская, р-н Краснояружский, с. Илек-Пеньковка, ул. Краек, 19. |
| 2.    | Площадь земельного участка ± величина погрешности определения (вычисления) площади ( $P \pm \Delta P$ ), м <sup>2</sup>  | 1 500 ± 14,00  |
| 3.    | Формула, примененная для вычисления предельной погрешности определения площади земельного участка, с подставленными значениями и итоговые (вычисленные) значения | $3,5*0,10*\sqrt{(1\ 500,00)} = 14$   |
| 4.    | Площадь земельного участка согласно сведениям Единого государственного реестра недвижимости (Ркад), м <sup>2</sup>   | 1 500,00   |
| 5.    | Оценка расхождения Р и Ркад ( $P - P_{кад}$ ), м <sup>2</sup>  | 0  |
| 6.    | Предельный минимальный и максимальный размеры земельного участка (Рмин и Рмакс), м <sup>2</sup>  | Рмин = —<br>Рмакс = —  |
| 7.    | Кадастровый или иной государственный учетный номер (инвентарный) здания, сооружения, объекта незавершенного строительства, расположенного на земельном участке   | 31:12:0803001:463  |
| 8.    | Вид (виды) разрешенного использования  | Для ведения личного хозяйства  |
| 8.1.  | Дополнительные сведения об использовании земельного участка  | —  |

|     |   |   |
|-----|---|---|
| 1   | 2   | 3 |
| 9.  | Сведения о земельных участках (землях общего пользования, территории общего пользования), посредством которых обеспечивается доступ | — |
| 10. | Иные сведения   | — |

**4. Пояснения к сведениям об уточняемом земельном участке с кадастровым номером** 31:12:0803002:22 :

|    |   |
|----|---|
| 1. | — |
|----|---|

**1. Сведения о характерных точках границ уточняемого земельного участка с кадастровым номером** 31:12:0803002:23 :

Система координат МСК-31 Зона № 1

| Обозначение характерных точек границ | Координаты, м  |              |  |              | Метод определения координат | Формулы, примененные для расчета средней квадратической погрешности определения координат характерных точек границ (Mt), с подставленными в такие формулы значениями и итоговые (вычисленные) значения Mt, м | Описание закрепления точки |
|--------------------------------------|--|--------------|--|--------------|-----------------------------|--|----------------------------|
|                                      | содержатся в Едином государственном реестре недвижимости |              | определены в результате выполнения комплексных кадастровых работ |              |                             |  |                            |
|                                      | X  | Y            | X  | Y            |                             |  |                            |
| 1                                    | 2  | 3            | 4  | 5            | 6                           | 7  | 8                          |
| 477                                  | 413 281,92   | 1 253 793,06 | 413 281,92   | 1 253 793,06 | —                           | —  | —                          |
| 478                                  | 413 264,69   | 1 253 775,98 | 413 264,69   | 1 253 775,98 |                             |  |                            |
| 479                                  | 413 388,87   | 1 253 656,29 | 413 388,87   | 1 253 656,29 |                             |  |                            |
| 480                                  | 413 402,56   | 1 253 672,25 | 413 402,56   | 1 253 672,25 |                             |  |                            |
| 481                                  | 413 303,92   | 1 253 770,84 | 413 303,92   | 1 253 770,84 |                             |  |                            |
| 482                                  | 413 296,47   | 1 253 780,64 | 413 296,47   | 1 253 780,64 |                             |  |                            |
| 483                                  | 413 293,52   | 1 253 783,25 | 413 293,52   | 1 253 783,25 |                             |  |                            |
| 484                                  | 413 291,75   | 1 253 785,20 | 413 291,75   | 1 253 785,20 |                             |  |                            |
| 485                                  | 413 285,87   | 1 253 790,22 | 413 285,87   | 1 253 790,22 |                             |  |                            |
| 477                                  | 413 281,92   | 1 253 793,06 | 413 281,92   | 1 253 793,06 |                             |  |                            |

**2. Сведения о частях границ уточняемого земельного участка с кадастровым номером** 31:12:0803002:23 :

| Обозначение части границ |       | Горизонтальное проложение (S), м | Описание прохождения части границ | Сведения о согласовании местоположения границ (согласовано/спорное) |
|--------------------------|-------|----------------------------------|-----------------------------------|---|
| от т.                    | до т. |                                  |                                   |   |
| 1                        | 2     | 3                                | 4                                 | 5   |
| 477                      | 478   | 24,26                            | —                                 | согласовано   |
| 478                      | 479   | 172,47                           |                                   |   |



| 1   | 2   | 3      | 4 | 5           |
|-----|-----|--------|---|-------------|
| 479 | 480 | 21,03  | — | согласовано |
| 480 | 481 | 139,46 |   |             |
| 481 | 482 | 12,31  |   |             |
| 482 | 483 | 3,94   |   |             |
| 483 | 484 | 2,63   |   |             |
| 484 | 485 | 7,73   |   |             |
| 485 | 477 | 4,86   |   |             |

**3. Сведения о характеристиках уточняемого земельного участка с кадастровым номером** 31:12:0803002:23 :

| № п/п | Наименование характеристики  | Значение характеристики  |
|-------|--|--|
| 1     | 2  | 3  |
| 1.    | Адрес земельного участка   | —  |
| 1.1.  | Сведения о местоположении земельного участка (при отсутствии адреса) в структурированном в соответствии с федеральной информационной адресной системой виде      |  |
| 1.2.  | Дополнительные сведения о местоположении земельного участка  | Местоположение установлено относительно ориентира, расположенного в границах участка. Почтовый адрес ориентира: обл. Белгородская, р-н Краснояружский, с/о Илек-Пеньковский, с. Илек-Пеньковка, ул. Краек, дом 20. |
| 2.    | Площадь земельного участка ± величина погрешности определения (вычисления) площади ( $P \pm \Delta P$ ), м <sup>2</sup>  | 3 900 ± 22,00  |
| 3.    | Формула, примененная для вычисления предельной погрешности определения площади земельного участка, с подставленными значениями и итоговые (вычисленные) значения | $3,5 * 0,10 * \sqrt{(3\ 900,00)} = 22$   |
| 4.    | Площадь земельного участка согласно сведениям Единого государственного реестра недвижимости (Ркад), м <sup>2</sup>   | 3 900,00   |
| 5.    | Оценка расхождения Р и Ркад ( $P - P_{кад}$ ), м <sup>2</sup>  | 0  |
| 6.    | Предельный минимальный и максимальный размеры земельного участка (Рмин и Рмакс), м <sup>2</sup>  | Рмин = —<br>Рмакс = —  |
| 7.    | Кадастровый или иной государственный учетный номер (инвентарный) здания, сооружения, объекта незавершенного строительства, расположенного на земельном участке   | 31:12:0803002:133  |
| 8.    | Вид (виды) разрешенного использования  | Для ведения личного подсобного хозяйства   |
| 8.1.  | Дополнительные сведения об использовании земельного участка  | —  |

|     |   |   |
|-----|---|---|
| 1   | 2   | 3 |
| 9.  | Сведения о земельных участках (землях общего пользования, территории общего пользования), посредством которых обеспечивается доступ | — |
| 10. | Иные сведения   | — |

**4. Пояснения к сведениям об уточняемом земельном участке с кадастровым номером** 31:12:0803002:23 :

|    |   |
|----|---|
| 1. | — |
|----|---|

**1. Сведения о характерных точках границ уточняемого земельного участка с кадастровым номером** 31:12:0803002:287 :  
Система координат МСК-31 Зона № 1

| Обозначение характерных точек границ | Координаты, м  |              |  |              | Метод определения координат | Формулы, примененные для расчета средней квадратической погрешности определения координат характерных точек границ (Mt), с подставленными в такие формулы значениями и итоговые (вычисленные) значения Mt, м | Описание закрепления точки |
|--------------------------------------|--|--------------|--|--------------|-----------------------------|--|----------------------------|
|                                      | содержатся в Едином государственном реестре недвижимости |              | определены в результате выполнения комплексных кадастровых работ |              |                             |  |                            |
|                                      | X  | Y            | X  | Y            |                             |  |                            |
| 1                                    | 2  | 3            | 4  | 5            | 6                           | 7  | 8                          |
| 1                                    | 413 196,82   | 1 254 089,20 | 413 196,82   | 1 254 089,20 | —                           | —  | —                          |
| 2                                    | 413 244,27   | 1 254 121,30 | 413 244,27   | 1 254 121,30 |                             |  |                            |
| 3                                    | 413 192,48   | 1 254 211,16 | 413 192,48   | 1 254 211,16 |                             |  |                            |
| 695                                  | 413 169,46   | 1 254 185,19 | 413 169,46   | 1 254 185,19 |                             |  |                            |
| 694                                  | 413 226,75   | 1 254 120,01 | 413 226,75   | 1 254 120,01 |                             |  |                            |
| 693                                  | 413 215,71   | 1 254 109,24 | 413 215,71   | 1 254 109,24 |                             |  |                            |
| 696                                  | 413 158,42   | 1 254 174,42 | 413 158,42   | 1 254 174,42 |                             |  |                            |
| 647                                  | 413 138,81   | 1 254 153,31 | 413 138,81   | 1 254 153,31 |                             |  |                            |
| 646                                  | 413 192,78   | 1 254 093,82 | 413 192,78   | 1 254 093,82 |                             |  |                            |
| 1                                    | 413 196,82   | 1 254 089,20 | 413 196,82   | 1 254 089,20 |                             |  |                            |

**2. Сведения о частях границ уточняемого земельного участка с кадастровым номером** 31:12:0803002:287 :

| Обозначение части границ |       | Горизонтальное проложение (S), м | Описание прохождения части границ | Сведения о согласовании местоположения границ (согласовано/спорное) |
|--------------------------|-------|----------------------------------|-----------------------------------|---|
| от т.                    | до т. |                                  |                                   |   |
| 1                        | 2     | 3                                | 4                                 | 5   |
| 1                        | 2     | 57,29                            | —                                 | согласовано   |
| 2                        | 3     | 103,72                           | —                                 |   |

| 1   | 2   | 3     | 4 | 5           |
|-----|-----|-------|---|-------------|
| 3   | 695 | 34,70 | — | согласовано |
| 695 | 694 | 86,78 |   |             |
| 694 | 693 | 15,42 |   |             |
| 693 | 696 | 86,78 |   |             |
| 696 | 647 | 28,81 |   |             |
| 647 | 646 | 80,32 |   |             |
| 646 | 1   | 6,14  |   |             |

**3. Сведения о характеристиках уточняемого земельного участка с кадастровым номером** 31:12:0803002:287 :

| № п/п | Наименование характеристики  | Значение характеристики   |
|-------|--|---|
| 1     | 2  | 3   |
| 1.    | Адрес земельного участка   | —   |
| 1.1.  | Сведения о местоположении земельного участка (при отсутствии адреса) в структурированном в соответствии с федеральной информационной адресной системой виде      |   |
| 1.2.  | Дополнительные сведения о местоположении земельного участка  | Белгородская область, р-н Краснояружский, с. Илек-Пеньковка               |
| 2.    | Площадь земельного участка ± величина погрешности определения (вычисления) площади ( $P \pm \Delta P$ ), м <sup>2</sup>  | $5\,000 \pm 25,00$  |
| 3.    | Формула, примененная для вычисления предельной погрешности определения площади земельного участка, с подставленными значениями и итоговые (вычисленные) значения | $3,5 * 0,10 * \sqrt{(5\,000,00)} = 25$                                    |
| 4.    | Площадь земельного участка согласно сведениям Единого государственного реестра недвижимости (Ркад), м <sup>2</sup>   | 5 000,00  |
| 5.    | Оценка расхождения Р и Ркад ( $P - P_{кад}$ ), м <sup>2</sup>  | 0   |
| 6.    | Предельный минимальный и максимальный размеры земельного участка (Рмин и Рмакс), м <sup>2</sup>  | Рмин = —<br>Рмакс = —   |
| 7.    | Кадастровый или иной государственный учетный номер (инвентарный) здания, сооружения, объекта незавершенного строительства, расположенного на земельном участке   | —   |
| 8.    | Вид (виды) разрешенного использования  | для ведения личного подсобного хозяйства (приусадебный земельный участок) |
| 8.1.  | Дополнительные сведения об использовании земельного участка  | —   |
| 9.    | Сведения о земельных участках (землях общего пользования, территории общего пользования), посредством которых обеспечивается доступ                              | —   |

|     |               |   |
|-----|---------------|---|
| 1   | 2             | 3 |
| 10. | Иные сведения | — |

**4. Пояснения к сведениям об уточняемом земельном участке с кадастровым номером** 31:12:0803002:287 :

|    |   |
|----|---|
| 1. | — |
|----|---|

**1. Сведения о характерных точках границ уточняемого земельного участка с кадастровым номером** 31:12:0803002:288 :

Система координат МСК-31 Зона № 1

| Обозначение характерных точек границ | Координаты, м  |              |  |              | Метод определения координат | Формулы, примененные для расчета средней квадратической погрешности определения координат характерных точек границ (Mt), с подставленными в такие формулы значениями и итоговые (вычисленные) значения Mt, м | Описание закрепления точки |
|--------------------------------------|--|--------------|--|--------------|-----------------------------|--|----------------------------|
|                                      | содержатся в Едином государственном реестре недвижимости |              | определены в результате выполнения комплексных кадастровых работ |              |                             |  |                            |
|                                      | X  | Y            | X  | Y            |                             |  |                            |
| 1                                    | 2  | 3            | 4  | 5            | 6                           | 7  | 8                          |
| 1                                    | 412 668,54   | 1 253 510,07 | 412 668,54   | 1 253 510,07 | —                           | —  | —                          |
| 2                                    | 412 714,68   | 1 253 514,38 | 412 714,68   | 1 253 514,38 |                             |  |                            |
| 3                                    | 412 724,88   | 1 253 518,37 | 412 724,88   | 1 253 518,37 |                             |  |                            |
| 4                                    | 412 808,24   | 1 253 599,50 | 412 808,24   | 1 253 599,50 |                             |  |                            |
| 2                                    | 412 789,59   | 1 253 630,38 | 412 789,59   | 1 253 630,38 |                             |  |                            |
| 1                                    | 412 668,54   | 1 253 510,07 | 412 668,54   | 1 253 510,07 |                             |  |                            |

**2. Сведения о частях границ уточняемого земельного участка с кадастровым номером** 31:12:0803002:288 :

| Обозначение части границ |       | Горизонтальное проложение (S), м | Описание прохождения части границ | Сведения о согласовании местоположения границ (согласовано/спорное) |
|--------------------------|-------|----------------------------------|-----------------------------------|---|
| от т.                    | до т. |                                  |                                   |   |
| 1                        | 2     | 3                                | 4                                 | 5   |
| 1                        | 2     | 46,34                            | —                                 | согласовано   |
| 2                        | 3     | 10,95                            |                                   |   |
| 3                        | 4     | 116,32                           |                                   |   |
| 4                        | 2     | 36,07                            |                                   |   |
| 2                        | 1     | 170,67                           |                                   |   |

**3. Сведения о характеристиках уточняемого земельного участка с кадастровым номером** 31:12:0803002:288 :

| № п/п | Наименование характеристики | Значение характеристики |
|-------|-----------------------------|-------------------------|
| 1     | 2                           | 3                       |

| 1   | 2  | 3   |
|---|--|---|
| 1.  | Адрес земельного участка   | —   |
| 1.1.  | Сведения о местоположении земельного участка (при отсутствии адреса) в структурированном в соответствии с федеральной информационной адресной системой виде      |   |
| 1.2.  | Дополнительные сведения о местоположении земельного участка  | Белгородская область, р-н Краснояружский, с. Илек-Пеньковка, ул. Краек                                    |
| 2.  | Площадь земельного участка ± величина погрешности определения (вычисления) площади ( $P \pm \Delta P$ ), м <sup>2</sup>  | 5 000 ± 25,00   |
| 3.  | Формула, примененная для вычисления предельной погрешности определения площади земельного участка, с подставленными значениями и итоговые (вычисленные) значения | $3,5 * 0,10 * \sqrt{(5\ 000,00)} = 25$  |
| 4.  | Площадь земельного участка согласно сведениям Единого государственного реестра недвижимости (Ркад), м <sup>2</sup>   | 5 000,00  |
| 5.  | Оценка расхождения Р и Ркад ( $P - P_{кад}$ ), м <sup>2</sup>  | 0   |
| 6.  | Предельный минимальный и максимальный размеры земельного участка (Рмин и Рмакс), м <sup>2</sup>  | Рмин = —<br>Рмакс = —   |
| 7.  | Кадастровый или иной государственный учетный номер (инвентарный) здания, сооружения, объекта незавершенного строительства, расположенного на земельном участке   | —   |
| 8.  | Вид (виды) разрешенного использования  | для ведения личного подсобного хозяйства (приусадебный земельный участок)                                 |
| 8.1.  | Дополнительные сведения об использовании земельного участка  | —   |
| 9.  | Сведения о земельных участках (землях общего пользования, территории общего пользования), посредством которых обеспечивается доступ                              | —   |
| 10.   | Иные сведения  | Аренда (в том числе, субаренда). Обременение возникает на основании: Договор аренды земельного участка. . |
| <b>4. Пояснения к сведениям об уточняемом земельном участке с кадастровым номером</b> |  | <b>31:12:0803002:288</b> :  |
| 1.  | —  |   |

**1. Сведения о характерных точках границ уточняемого земельного участка с кадастровым номером** 31:12:0803002:29 :  
 Система координат МСК-31 Зона № 1

| Обозначение характерных точек границ | Координаты, м  |           |  |           | Метод определения координат | Формулы, примененные для расчета средней квадратической погрешности определения координат характерных точек границ (Mt), с подставленными в такие формулы значениями и итоговые (вычисленные) значения Mt, м | Описание закрепления точки |
|--------------------------------------|--|-----------|--|-----------|-----------------------------|--|----------------------------|
|                                      | содержатся в Едином государственном реестре недвижимости |           | определены в результате выполнения комплексных кадастровых работ |           |                             |  |                            |
|                                      | X  | Y         | X  | Y         |                             |  |                            |
| 1                                    | 2  | 3         | 4  | 5         | 6                           | 7  | 8                          |
| 243                                  | 46 148,31  | 17 219,73 | 46 148,31  | 17 219,73 | —                           | —  | —                          |
| 244                                  | 46 142,92  | 17 213,36 | 46 142,92  | 17 213,36 |                             |  |                            |
| 245                                  | 46 138,36  | 17 207,74 | 46 138,36  | 17 207,74 |                             |  |                            |
| 246                                  | 46 141,42  | 17 204,64 | 46 141,42  | 17 204,64 |                             |  |                            |
| 247                                  | 46 152,45  | 17 194,92 | 46 152,45  | 17 194,92 |                             |  |                            |
| 248                                  | 46 155,17  | 17 195,31 | 46 155,17  | 17 195,31 |                             |  |                            |
| 249                                  | 46 158,50  | 17 187,05 | 46 158,50  | 17 187,05 |                             |  |                            |
| 250                                  | 46 165,78  | 17 180,08 | 46 165,78  | 17 180,08 |                             |  |                            |
| 251                                  | 46 298,85  | 17 061,88 | 46 298,85  | 17 061,88 |                             |  |                            |
| 252                                  | 46 308,79  | 17 072,72 | 46 308,79  | 17 072,72 |                             |  |                            |
| 253                                  | 46 171,59  | 17 197,32 | 46 171,59  | 17 197,32 |                             |  |                            |
| 254                                  | 46 166,65  | 17 202,05 | 46 166,65  | 17 202,05 |                             |  |                            |
| 255                                  | 46 160,24  | 17 208,36 | 46 160,24  | 17 208,36 |                             |  |                            |
| 256                                  | 46 158,17  | 17 210,40 | 46 158,17  | 17 210,40 |                             |  |                            |
| 257                                  | 46 151,59  | 17 216,20 | 46 151,59  | 17 216,20 |                             |  |                            |
| 258                                  | 46 148,31  | 17 219,79 | 46 148,31  | 17 219,79 |                             |  |                            |
| 243                                  | 46 148,31  | 17 219,73 | 46 148,31  | 17 219,73 |                             |  |                            |

**2. Сведения о частях границ уточняемого земельного участка с кадастровым номером** 31:12:0803002:29 :

| Обозначение части границ |       | Горизонтальное проложение (S), м | Описание прохождения части границ | Сведения о согласовании местоположения границ (согласовано/спорное) |
|--------------------------|-------|----------------------------------|-----------------------------------|---|
| от т.                    | до т. |                                  |                                   |   |
| 1                        | 2     | 3                                | 4                                 | 5   |
| 243                      | 244   | 8,34                             | —                                 | согласовано   |
| 244                      | 245   | 7,24                             |                                   |   |

| 1   | 2   | 3      | 4 | 5           |
|-----|-----|--------|---|-------------|
| 245 | 246 | 4,36   | — | согласовано |
| 246 | 247 | 14,70  |   |             |
| 247 | 248 | 2,75   |   |             |
| 248 | 249 | 8,91   |   |             |
| 249 | 250 | 10,08  |   |             |
| 250 | 251 | 177,99 |   |             |
| 251 | 252 | 14,71  |   |             |
| 252 | 253 | 185,33 |   |             |
| 253 | 254 | 6,84   |   |             |
| 254 | 255 | 8,99   |   |             |
| 255 | 256 | 2,91   |   |             |
| 256 | 257 | 8,77   |   |             |
| 257 | 258 | 4,86   |   |             |
| 258 | 243 | 0,06   |   |             |

**3. Сведения о характеристиках уточняемого земельного участка с кадастровым номером** 31:12:0803002:29 :

| № п/п | Наименование характеристики  | Значение характеристики   |
|-------|--|---|
| 1     | 2  | 3   |
| 1.    | Адрес земельного участка   | —   |
| 1.1.  | Сведения о местоположении земельного участка (при отсутствии адреса) в структурированном в соответствии с федеральной информационной адресной системой виде      |   |
| 1.2.  | Дополнительные сведения о местоположении земельного участка  | Белгородская область, р-н Краснояружский, с. Илек-Пеньковка, ул. Краек, д. 26 |
| 2.    | Площадь земельного участка ± величина погрешности определения (вычисления) площади ( $P \pm \Delta P$ ), м <sup>2</sup>  | 3 400 ± 20,00   |
| 3.    | Формула, примененная для вычисления предельной погрешности определения площади земельного участка, с подставленными значениями и итоговые (вычисленные) значения | $3,5 * 0,10 * \sqrt{(3\ 400,00)} = 20$  |
| 4.    | Площадь земельного участка согласно сведениям Единого государственного реестра недвижимости (Ркад), м <sup>2</sup>   | 3 400,00  |
| 5.    | Оценка расхождения Р и Ркад ( $P - P_{кад}$ ), м <sup>2</sup>  | 0   |
| 6.    | Предельный минимальный и максимальный размеры земельного участка (Рмин и Рмакс), м <sup>2</sup>  | Рмин = —<br>Рмакс = —   |

| 1    | 2  | 3                             |
|------|--|-------------------------------|
| 7.   | Кадастровый или иной государственный учетный номер (инвентарный) здания, сооружения, объекта незавершенного строительства, расположенного на земельном участке | 31:12:0803002:152             |
| 8.   | Вид (виды) разрешенного использования  | Для ведения личного хозяйства |
| 8.1. | Дополнительные сведения об использовании земельного участка  | —                             |
| 9.   | Сведения о земельных участках (землях общего пользования, территории общего пользования), посредством которых обеспечивается доступ                            | —                             |
| 10.  | Иные сведения  | —                             |

**4. Пояснения к сведениям об уточняемом земельном участке с кадастровым номером** 31:12:0803002:29 :

1. —

**1. Сведения о характерных точках границ уточняемого земельного участка с кадастровым номером** 31:12:0803002:30 :

Система координат МСК-31 Зона № 1

| Обозначение характерных точек границ | Координаты, м  |              |  |              | Метод определения координат | Формулы, примененные для расчета средней квадратической погрешности определения координат характерных точек границ (Mt), с подставленными в такие формулы значениями и итоговые (вычисленные) значения Mt, м | Описание закрепления точки |
|--------------------------------------|--|--------------|--|--------------|-----------------------------|--|----------------------------|
|                                      | содержатся в Едином государственном реестре недвижимости |              | определены в результате выполнения комплексных кадастровых работ |              |                             |  |                            |
|                                      | X  | Y            | X  | Y            |                             |  |                            |
| 1                                    | 2  | 3            | 4  | 5            | 6                           | 7  | 8                          |
| 433                                  | 413 223,42   | 1 253 554,74 | 413 223,42   | 1 253 554,74 | —                           | —  | —                          |
| 541                                  | 413 265,26   | 1 253 517,16 | 413 265,26   | 1 253 517,16 |                             |  |                            |
| 542                                  | 413 277,51   | 1 253 529,27 | 413 277,51   | 1 253 529,27 |                             |  |                            |
| 543                                  | 413 163,29   | 1 253 632,16 | 413 163,29   | 1 253 632,16 |                             |  |                            |
| 544                                  | 413 156,06   | 1 253 639,18 | 413 156,06   | 1 253 639,18 |                             |  |                            |
| 545                                  | 413 152,79   | 1 253 647,46 | 413 152,79   | 1 253 647,46 |                             |  |                            |
| 546                                  | 413 150,06   | 1 253 647,09 | 413 150,06   | 1 253 647,09 |                             |  |                            |
| 547                                  | 413 139,10   | 1 253 656,89 | 413 139,10   | 1 253 656,89 |                             |  |                            |
| 548                                  | 413 136,06   | 1 253 660,01 | 413 136,06   | 1 253 660,01 |                             |  |                            |
| 540                                  | 413 133,91   | 1 253 662,23 | 413 133,91   | 1 253 662,23 |                             |  |                            |
| 426                                  | 413 118,26   | 1 253 643,34 | 413 118,26   | 1 253 643,34 |                             |  |                            |



| 1   | 2          | 3            | 4          | 5            | 6 | 7 | 8 |
|-----|------------|--------------|------------|--------------|---|---|---|
| 436 | 413 136,53 | 1 253 628,79 | 413 136,53 | 1 253 628,79 | — | — | — |
| 435 | 413 152,38 | 1 253 614,72 | 413 152,38 | 1 253 614,72 |   |   |   |
| 434 | 413 154,36 | 1 253 616,77 | 413 154,36 | 1 253 616,77 |   |   |   |
| 433 | 413 223,42 | 1 253 554,74 | 413 223,42 | 1 253 554,74 |   |   |   |

**2. Сведения о частях границ уточняемого земельного участка с кадастровым номером** 31:12:0803002:30 :

| Обозначение части границ |       | Горизонтальное проложение (S), м | Описание прохождения части границ | Сведения о согласовании местоположения границ (согласовано/спорное) |
|--------------------------|-------|----------------------------------|-----------------------------------|---|
| от т.                    | до т. |                                  |                                   |   |
| 1                        | 2     | 3                                | 4                                 | 5   |
| 433                      | 541   | 56,24                            | —                                 | согласовано   |
| 541                      | 542   | 17,23                            |                                   |   |
| 542                      | 543   | 153,73                           |                                   |   |
| 543                      | 544   | 10,08                            |                                   |   |
| 544                      | 545   | 8,90                             |                                   |   |
| 545                      | 546   | 2,75                             |                                   |   |
| 546                      | 547   | 14,70                            |                                   |   |
| 547                      | 548   | 4,36                             |                                   |   |
| 548                      | 540   | 3,09                             |                                   |   |
| 540                      | 426   | 24,53                            |                                   |   |
| 426                      | 436   | 23,36                            |                                   |   |
| 436                      | 435   | 21,19                            |                                   |   |
| 435                      | 434   | 2,85                             |                                   |   |
| 434                      | 433   | 92,83                            |                                   |   |

**3. Сведения о характеристиках уточняемого земельного участка с кадастровым номером** 31:12:0803002:30 :

| № п/п | Наименование характеристики   | Значение характеристики   |
|-------|---|---|
| 1     | 2   | 3   |
| 1.    | Адрес земельного участка  | —   |
| 1.1.  | Сведения о местоположении земельного участка (при отсутствии адреса) в структурированном в соответствии с федеральной информационной адресной системой виде |   |
| 1.2.  | Дополнительные сведения о местоположении земельного участка   | обл. Белгородская, р-н Краснояружский, с. Илек-Пеньковка, ул. Краек, 27 |
| 2.    | Площадь земельного участка ± величина погрешности определения (вычисления) площади ( $P \pm \Delta P$ ), м <sup>2</sup>                                     | 3 600 ± 21,00   |

| 1    | 2  | 3                                  |
|------|--|------------------------------------|
| 3.   | Формула, примененная для вычисления предельной погрешности определения площади земельного участка, с подставленными значениями и итоговые (вычисленные) значения | $3,5*0,10*\sqrt{(3\ 600,00)} = 21$ |
| 4.   | Площадь земельного участка согласно сведениям Единого государственного реестра недвижимости (Ркад), м <sup>2</sup>   | 3 600,00                           |
| 5.   | Оценка расхождения Р и Ркад (Р - Ркад), м <sup>2</sup>   | 0                                  |
| 6.   | Предельный минимальный и максимальный размеры земельного участка (Рмин и Рмакс), м <sup>2</sup>  | Рмин = —<br>Рмакс = —              |
| 7.   | Кадастровый или иной государственный учетный номер (инвентарный) здания, сооружения, объекта незавершенного строительства, расположенного на земельном участке   | 31:12:0803001:238                  |
| 8.   | Вид (виды) разрешенного использования  | Для ведения личного хозяйства      |
| 8.1. | Дополнительные сведения об использовании земельного участка  | —                                  |
| 9.   | Сведения о земельных участках (землях общего пользования, территории общего пользования), посредством которых обеспечивается доступ                              | —                                  |
| 10.  | Иные сведения  | —                                  |

**4. Пояснения к сведениям об уточняемом земельном участке с кадастровым номером** 31:12:0803002:30 :

|    |   |
|----|---|
| 1. | — |
|----|---|

**1. Сведения о характерных точках границ уточняемого земельного участка с кадастровым номером** 31:12:0803002:37 :  
Система координат МСК-31 Зона № 1

| Обозначение характерных точек границ | Координаты, м  |              |  |              | Метод определения координат | Формулы, примененные для расчета средней квадратической погрешности определения координат характерных точек границ (Mt), с подставленными в такие формулы значениями и итоговые (вычисленные) значения Mt, м | Описание закрепления точки |
|--------------------------------------|--|--------------|--|--------------|-----------------------------|--|----------------------------|
|                                      | содержатся в Едином государственном реестре недвижимости |              | определены в результате выполнения комплексных кадастровых работ |              |                             |  |                            |
|                                      | X  | Y            | X  | Y            |                             |  |                            |
| 1                                    | 2  | 3            | 4  | 5            | 6                           | 7  | 8                          |
| 385                                  | 413 031,22   | 1 253 536,45 | 413 031,22   | 1 253 536,45 |                             |  |                            |
| 386                                  | 413 026,02   | 1 253 527,99 | 413 026,02   | 1 253 527,99 | —                           | —  | —                          |
| 387                                  | 413 029,57   | 1 253 525,83 | 413 029,57   | 1 253 525,83 |                             |  |                            |

| 1   | 2          | 3            | 4          | 5            | 6 | 7 | 8 |
|-----|------------|--------------|------------|--------------|---|---|---|
| 388 | 413 027,44 | 1 253 522,78 | 413 027,44 | 1 253 522,78 | — | — | — |
| 389 | 413 040,61 | 1 253 512,91 | 413 040,61 | 1 253 512,91 |   |   |   |
| 390 | 413 067,21 | 1 253 491,44 | 413 067,21 | 1 253 491,44 |   |   |   |
| 391 | 413 230,02 | 1 253 368,39 | 413 230,02 | 1 253 368,39 |   |   |   |
| 392 | 413 238,32 | 1 253 380,11 | 413 238,32 | 1 253 380,11 |   |   |   |
| 393 | 413 080,54 | 1 253 499,48 | 413 080,54 | 1 253 499,48 |   |   |   |
| 394 | 413 054,83 | 1 253 519,88 | 413 054,83 | 1 253 519,88 |   |   |   |
| 385 | 413 031,22 | 1 253 536,45 | 413 031,22 | 1 253 536,45 |   |   |   |

**2. Сведения о частях границ уточняемого земельного участка с кадастровым номером** 31:12:0803002:37 :

| Обозначение части границ |       | Горизонтальное проложение (S), м | Описание прохождения части границ | Сведения о согласовании местоположения границ (согласовано/спорное) |
|--------------------------|-------|----------------------------------|-----------------------------------|---|
| от т.                    | до т. |                                  |                                   |   |
| 1                        | 2     | 3                                | 4                                 | 5   |
| 385                      | 386   | 9,93                             | —                                 | согласовано   |
| 386                      | 387   | 4,16                             |                                   |   |
| 387                      | 388   | 3,72                             |                                   |   |
| 388                      | 389   | 16,46                            |                                   |   |
| 389                      | 390   | 34,18                            |                                   |   |
| 390                      | 391   | 204,08                           |                                   |   |
| 391                      | 392   | 14,36                            |                                   |   |
| 392                      | 393   | 197,85                           |                                   |   |
| 393                      | 394   | 32,82                            |                                   |   |
| 394                      | 385   | 28,84                            |                                   |   |

**3. Сведения о характеристиках уточняемого земельного участка с кадастровым номером** 31:12:0803002:37 :

| № п/п | Наименование характеристики   | Значение характеристики  |
|-------|---|--|
| 1     | 2   | 3  |
| 1.    | Адрес земельного участка  | —  |
| 1.1.  | Сведения о местоположении земельного участка (при отсутствии адреса) в структурированном в соответствии с федеральной информационной адресной системой виде |  |
| 1.2.  | Дополнительные сведения о местоположении земельного участка   | Местоположение установлено относительно ориентира, расположенного в границах участка. Почтовый адрес ориентира: обл. Белгородская, р-н Краснояружский, с/о Илек-Пеньковский, с. Илек-Пеньковка, ул. Краек, 34. |
| 2.    | Площадь земельного участка ± величина погрешности определения (вычисления) площади ( $P \pm \Delta P$ ), м <sup>2</sup>                                     | 3 700 ± 21,00  |

| 1    | 2  | 3  |
|------|--|--|
| 3.   | Формула, примененная для вычисления предельной погрешности определения площади земельного участка, с подставленными значениями и итоговые (вычисленные) значения | $3,5*0,10*\sqrt{(3\ 700,00)} = 21$       |
| 4.   | Площадь земельного участка согласно сведениям Единого государственного реестра недвижимости (Ркад), м <sup>2</sup>   | 3 700,00                                 |
| 5.   | Оценка расхождения Р и Ркад (Р - Ркад), м <sup>2</sup>   | 0  |
| 6.   | Предельный минимальный и максимальный размеры земельного участка (Рмин и Рмакс), м <sup>2</sup>  | Рмин = —<br>Рмакс = —                    |
| 7.   | Кадастровый или иной государственный учетный номер (инвентарный) здания, сооружения, объекта незавершенного строительства, расположенного на земельном участке   | 31:12:0803001:342                        |
| 8.   | Вид (виды) разрешенного использования  | Для ведения личного подсобного хозяйства |
| 8.1. | Дополнительные сведения об использовании земельного участка  | —  |
| 9.   | Сведения о земельных участках (землях общего пользования, территории общего пользования), посредством которых обеспечивается доступ                              | —  |
| 10.  | Иные сведения  | —  |

**4. Пояснения к сведениям об уточняемом земельном участке с кадастровым номером** 31:12:0803002:37 :

|    |   |
|----|---|
| 1. | — |
|----|---|

**1. Сведения о характерных точках границ уточняемого земельного участка с кадастровым номером** 31:12:0803002:53 :  
Система координат МСК-31 Зона № 1

| Обозначение характерных точек границ | Координаты, м  |              |  |              | Метод определения координат | Формулы, примененные для расчета средней квадратической погрешности определения координат характерных точек границ (Mt), с подставленными в такие формулы значениями и итоговые (вычисленные) значения Mt, м | Описание закрепления точки |
|--------------------------------------|--|--------------|--|--------------|-----------------------------|--|----------------------------|
|                                      | содержатся в Едином государственном реестре недвижимости |              | определены в результате выполнения комплексных кадастровых работ |              |                             |  |                            |
|                                      | X  | Y            | X  | Y            |                             |  |                            |
| 1                                    | 2  | 3            | 4  | 5            | 6                           | 7  | 8                          |
| 549                                  | 412 944,30   | 1 253 659,70 | 412 944,30   | 1 253 659,70 |                             |  |                            |
| 550                                  | 412 961,11   | 1 253 683,50 | 412 961,11   | 1 253 683,50 | —                           | —  | —                          |
| 551                                  | 412 870,56   | 1 253 765,24 | 412 870,56   | 1 253 765,24 |                             |  |                            |

|     |            |              |            |              |   |   |   |
|-----|------------|--------------|------------|--------------|---|---|---|
| 1   | 2          | 3            | 4          | 5            | 6 | 7 | 8 |
| 552 | 412 849,07 | 1 253 746,21 | 412 849,07 | 1 253 746,21 | — | — | — |
| 549 | 412 944,30 | 1 253 659,70 | 412 944,30 | 1 253 659,70 | — | — | — |

**2. Сведения о частях границ уточняемого земельного участка с кадастровым номером** 31:12:0803002:53 :

| Обозначение части границ |       | Горизонтальное проложение (S), м | Описание прохождения части границ | Сведения о согласовании местоположения границ (согласовано/спорное) |
|--------------------------|-------|----------------------------------|-----------------------------------|---|
| от т.                    | до т. |                                  |                                   |   |
| 1                        | 2     | 3                                | 4                                 | 5   |
| 549                      | 550   | 29,14                            | —                                 | согласовано   |
| 550                      | 551   | 121,99                           |                                   |   |
| 551                      | 552   | 28,70                            |                                   |   |
| 552                      | 549   | 128,66                           |                                   |   |

**3. Сведения о характеристиках уточняемого земельного участка с кадастровым номером** 31:12:0803002:53 :

| № п/п | Наименование характеристики  | Значение характеристики  |
|-------|--|--|
| 1     | 2  | 3  |
| 1.    | Адрес земельного участка   | —  |
| 1.1.  | Сведения о местоположении земельного участка (при отсутствии адреса) в структурированном в соответствии с федеральной информационной адресной системой виде      |  |
| 1.2.  | Дополнительные сведения о местоположении земельного участка  | Местоположение установлено относительно ориентира, расположенного в границах участка. Почтовый адрес ориентира: обл. Белгородская, р-н Краснояружский, с. Илек-Пеньковка, ул. Краек, дом 47. |
| 2.    | Площадь земельного участка ± величина погрешности определения (вычисления) площади ( $P \pm \Delta P$ ), м <sup>2</sup>  | 3 600 ± 21,00  |
| 3.    | Формула, примененная для вычисления предельной погрешности определения площади земельного участка, с подставленными значениями и итоговые (вычисленные) значения | $3,5 * 0,10 * \sqrt{(3\ 600,00)} = 21$   |
| 4.    | Площадь земельного участка согласно сведениям Единого государственного реестра недвижимости (P <sub>кад</sub> ), м <sup>2</sup>                                  | 3 600,00   |
| 5.    | Оценка расхождения P и P <sub>кад</sub> (P - P <sub>кад</sub> ), м <sup>2</sup>  | 0  |
| 6.    | Предельный минимальный и максимальный размеры земельного участка (P <sub>мин</sub> и P <sub>макс</sub> ), м <sup>2</sup>   | P <sub>мин</sub> = —<br>P <sub>макс</sub> = —  |
| 7.    | Кадастровый или иной государственный учетный номер (инвентарный) здания, сооружения, объекта незавершенного строительства, расположенного на земельном участке   | 31:12:0803002:138  |
| 8.    | Вид (виды) разрешенного использования  | Для ведения личного хозяйства  |

|      |   |   |
|------|---|---|
| 1    | 2   | 3 |
| 8.1. | Дополнительные сведения об использовании земельного участка   | — |
| 9.   | Сведения о земельных участках (землях общего пользования, территории общего пользования), посредством которых обеспечивается доступ | — |
| 10.  | Иные сведения   | — |

**4. Пояснения к сведениям об уточняемом земельном участке с кадастровым номером** 31:12:0803002:53 :

|    |   |
|----|---|
| 1. | — |
|----|---|

**1. Сведения о характерных точках границ уточняемого земельного участка с кадастровым номером** 31:12:0803002:60 :  
Система координат МСК-31 Зона № 1

| Обозначение характерных точек границ | Координаты, м  |              |  |              | Метод определения координат | Формулы, примененные для расчета средней квадратической погрешности определения координат характерных точек границ (Mt), с подставленными в такие формулы значениями и итоговые (вычисленные) значения Mt, м | Описание закрепления точки |
|--------------------------------------|--|--------------|--|--------------|-----------------------------|--|----------------------------|
|                                      | содержатся в Едином государственном реестре недвижимости |              | определены в результате выполнения комплексных кадастровых работ |              |                             |  |                            |
|                                      | X  | Y            | X  | Y            |                             |  |                            |
| 1                                    | 2  | 3            | 4  | 5            | 6                           | 7  | 8                          |
| 1                                    | 413 245,62   | 1 253 939,95 | 413 245,62   | 1 253 939,95 | —                           | —  | —                          |
| 2                                    | 413 242,01   | 1 253 944,14 | 413 242,01   | 1 253 944,14 |                             |  |                            |
| 3                                    | 413 239,39   | 1 253 947,19 | 413 239,39   | 1 253 947,19 |                             |  |                            |
| 4                                    | 413 234,26   | 1 253 953,14 | 413 234,26   | 1 253 953,14 |                             |  |                            |
| 5                                    | 413 220,31   | 1 253 970,99 | 413 220,31   | 1 253 970,99 |                             |  |                            |
| 6                                    | 413 211,94   | 1 253 980,78 | 413 211,94   | 1 253 980,78 |                             |  |                            |
| 7                                    | 413 210,05   | 1 253 979,45 | 413 210,05   | 1 253 979,45 |                             |  |                            |
| 8                                    | 413 184,29   | 1 254 013,09 | 413 184,29   | 1 254 013,09 |                             |  |                            |
| н 1                                  | 413 168,47   | 1 254 033,75 | 413 168,47   | 1 254 033,75 |                             |  |                            |
| н 2                                  | 413 144,03   | 1 254 011,31 | 413 144,03   | 1 254 011,31 |                             |  |                            |
| н 9                                  | 413 160,45   | 1 253 992,73 | 413 160,45   | 1 253 992,73 |                             |  |                            |
| н 8                                  | 413 186,23   | 1 253 961,38 | 413 186,23   | 1 253 961,38 |                             |  |                            |
| н 7                                  | 413 208,17   | 1 253 933,83 | 413 208,17   | 1 253 933,83 |                             |  |                            |
| н 6                                  | 413 213,94   | 1 253 927,57 | 413 213,94   | 1 253 927,57 |                             |  |                            |
| н 3                                  | 413 215,55   | 1 253 925,99 | 413 215,55   | 1 253 925,99 |                             |  |                            |

| 1   | 2          | 3            | 4          | 5            | 6 | 7 | 8 |
|-----|------------|--------------|------------|--------------|---|---|---|
| н 4 | 413 225,64 | 1 253 933,21 | 413 225,64 | 1 253 933,21 | — | — | — |
| н 5 | 413 219,75 | 1 253 942,10 | 413 219,75 | 1 253 942,10 |   |   |   |
| н 6 | 413 223,12 | 1 253 944,49 | 413 223,12 | 1 253 944,49 |   |   |   |
| н 7 | 413 237,22 | 1 253 933,57 | 413 237,22 | 1 253 933,57 |   |   |   |
| 1   | 413 245,62 | 1 253 939,95 | 413 245,62 | 1 253 939,95 |   |   |   |

**2. Сведения о частях границ уточняемого земельного участка с кадастровым номером** 31:12:0803002:60 :

| Обозначение части границ |       | Горизонтальное проложение (S), м | Описание прохождения части границ | Сведения о согласовании местоположения границ (согласовано/спорное) |
|--------------------------|-------|----------------------------------|-----------------------------------|---|
| от т.                    | до т. |                                  |                                   |   |
| 1                        | 2     | 3                                | 4                                 | 5   |
| 1                        | 2     | 5,53                             | —                                 | согласовано   |
| 2                        | 3     | 4,02                             |                                   |   |
| 3                        | 4     | 7,86                             |                                   |   |
| 4                        | 5     | 22,65                            |                                   |   |
| 5                        | 6     | 12,88                            |                                   |   |
| 6                        | 7     | 2,31                             |                                   |   |
| 7                        | 8     | 42,37                            |                                   |   |
| 8                        | н 1   | 26,02                            |                                   |   |
| н 1                      | н 2   | 33,18                            |                                   |   |
| н 2                      | н 9   | 24,80                            |                                   |   |
| н 9                      | н 8   | 40,59                            |                                   |   |
| н 8                      | н 7   | 35,22                            |                                   |   |
| н 7                      | н 6   | 8,51                             |                                   |   |
| н 6                      | н 3   | 2,26                             |                                   |   |
| н 3                      | н 4   | 12,41                            |                                   |   |
| н 4                      | н 5   | 10,66                            |                                   |   |
| н 5                      | н 6   | 4,13                             |                                   |   |
| н 6                      | н 7   | 17,83                            |                                   |   |
| н 7                      | 1     | 10,55                            |                                   |   |

**3. Сведения о характеристиках уточняемого земельного участка с кадастровым номером** 31:12:0803002:60 :

| № п/п | Наименование характеристики | Значение характеристики |
|-------|-----------------------------|-------------------------|
| 1     | 2                           | 3                       |
| 1     | 2                           | 3                       |

| 1   | 2  | 3  |
|---|--|--|
| 1.  | Адрес земельного участка   | —  |
| 1.1.  | Сведения о местоположении земельного участка (при отсутствии адреса) в структурированном в соответствии с федеральной информационной адресной системой виде      |  |
| 1.2.  | Дополнительные сведения о местоположении земельного участка  | Белгородская область, р-н Краснояружский, с. Илек-Пеньковка, ул. Краек, 54 |
| 2.  | Площадь земельного участка ± величина погрешности определения (вычисления) площади ( $P \pm \Delta P$ ), м <sup>2</sup>  | 3 600 ± 21,00  |
| 3.  | Формула, примененная для вычисления предельной погрешности определения площади земельного участка, с подставленными значениями и итоговые (вычисленные) значения | $3,5 * 0,10 * \sqrt{(3\ 600,00)} = 21$                                     |
| 4.  | Площадь земельного участка согласно сведениям Единого государственного реестра недвижимости (Ркад), м <sup>2</sup>   | 3 600,00   |
| 5.  | Оценка расхождения Р и Ркад ( $P - P_{кад}$ ), м <sup>2</sup>  | 0  |
| 6.  | Предельный минимальный и максимальный размеры земельного участка (Рмин и Рмакс), м <sup>2</sup>  | Рмин = —<br>Рмакс = —  |
| 7.  | Кадастровый или иной государственный учетный номер (инвентарный) здания, сооружения, объекта незавершенного строительства, расположенного на земельном участке   | 31:12:0803001:586  |
| 8.  | Вид (виды) разрешенного использования  | Для ведения личного подсобного хозяйства                                   |
| 8.1.  | Дополнительные сведения об использовании земельного участка  | —  |
| 9.  | Сведения о земельных участках (землях общего пользования, территории общего пользования), посредством которых обеспечивается доступ                              | —  |
| 10.   | Иные сведения  | —  |
| <b>4. Пояснения к сведениям об уточняемом земельном участке с кадастровым номером</b> |  | <b>31:12:0803002:60</b> :  |
| 1.  | —  | —  |



**1. Сведения о характерных точках границ уточняемого земельного участка с кадастровым номером** 31:12:0803002:61 :  
 Система координат МСК-31 Зона № 1

| Обозначение характерных точек границ | Координаты, м  |              |  |              | Метод определения координат | Формулы, примененные для расчета средней квадратической погрешности определения координат характерных точек границ (Mt), с подставленными в такие формулы значениями и итоговые (вычисленные) значения Mt, м | Описание закрепления точки |
|--------------------------------------|--|--------------|--|--------------|-----------------------------|--|----------------------------|
|                                      | содержатся в Едином государственном реестре недвижимости |              | определены в результате выполнения комплексных кадастровых работ |              |                             |  |                            |
|                                      | X  | Y            | X  | Y            |                             |  |                            |
| 1                                    | 2  | 3            | 4  | 5            | 6                           | 7  | 8                          |
| 1                                    | 413 245,62   | 1 253 939,95 | 413 245,62   | 1 253 939,95 | —                           | —  | —                          |
| 271                                  | 413 250,71   | 1 253 945,02 | 413 250,71   | 1 253 945,02 |                             |  |                            |
| 272                                  | 413 248,09   | 1 253 947,99 | 413 248,09   | 1 253 947,99 |                             |  |                            |
| 273                                  | 413 253,24   | 1 253 951,90 | 413 253,24   | 1 253 951,90 |                             |  |                            |
| 274                                  | 413 262,96   | 1 253 959,27 | 413 262,96   | 1 253 959,27 |                             |  |                            |
| 275                                  | 413 261,00   | 1 253 962,11 | 413 261,00   | 1 253 962,11 |                             |  |                            |
| 276                                  | 413 255,65   | 1 253 969,91 | 413 255,65   | 1 253 969,91 |                             |  |                            |
| 277                                  | 413 232,39   | 1 253 995,13 | 413 232,39   | 1 253 995,13 |                             |  |                            |
| 278                                  | 413 206,87   | 1 254 031,85 | 413 206,87   | 1 254 031,85 |                             |  |                            |
| 8                                    | 413 184,29   | 1 254 013,09 | 413 184,29   | 1 254 013,09 |                             |  |                            |
| 7                                    | 413 210,05   | 1 253 979,45 | 413 210,05   | 1 253 979,45 |                             |  |                            |
| 6                                    | 413 211,94   | 1 253 980,78 | 413 211,94   | 1 253 980,78 |                             |  |                            |
| 5                                    | 413 220,31   | 1 253 970,99 | 413 220,31   | 1 253 970,99 |                             |  |                            |
| 4                                    | 413 234,26   | 1 253 953,14 | 413 234,26   | 1 253 953,14 |                             |  |                            |
| 3                                    | 413 239,39   | 1 253 947,19 | 413 239,39   | 1 253 947,19 |                             |  |                            |
| 2                                    | 413 242,01   | 1 253 944,14 | 413 242,01   | 1 253 944,14 |                             |  |                            |
| 1                                    | 413 245,62   | 1 253 939,95 | 413 245,62   | 1 253 939,95 |                             |  |                            |

**2. Сведения о частях границ уточняемого земельного участка с кадастровым номером** 31:12:0803002:61 :

| Обозначение части границ |       | Горизонтальное проложение (S), м | Описание прохождения части границ | Сведения о согласовании местоположения границ (согласовано/спорное) |
|--------------------------|-------|----------------------------------|-----------------------------------|---|
| от т.                    | до т. |                                  |                                   |   |
| 1                        | 2     | 3                                | 4                                 | 5   |
| 1                        | 271   | 7,18                             | —                                 | согласовано   |
| 271                      | 272   | 3,96                             |                                   |   |

| 1   | 2   | 3     | 4 | 5           |
|-----|-----|-------|---|-------------|
| 272 | 273 | 6,47  | — | согласовано |
| 273 | 274 | 12,20 |   |             |
| 274 | 275 | 3,45  |   |             |
| 275 | 276 | 9,46  |   |             |
| 276 | 277 | 34,31 |   |             |
| 277 | 278 | 44,72 |   |             |
| 278 | 8   | 29,36 |   |             |
| 8   | 7   | 42,37 |   |             |
| 7   | 6   | 2,31  |   |             |
| 6   | 5   | 12,88 |   |             |
| 5   | 4   | 22,65 |   |             |
| 4   | 3   | 7,86  |   |             |
| 3   | 2   | 4,02  |   |             |
| 2   | 1   | 5,53  |   |             |

**3. Сведения о характеристиках уточняемого земельного участка с кадастровым номером** 31:12:0803002:61 :

| № п/п | Наименование характеристики  | Значение характеристики  |
|-------|--|--|
| 1     | 2  | 3  |
| 1.    | Адрес земельного участка   | —  |
| 1.1.  | Сведения о местоположении земельного участка (при отсутствии адреса) в структурированном в соответствии с федеральной информационной адресной системой виде      |  |
| 1.2.  | Дополнительные сведения о местоположении земельного участка  | Местоположение установлено относительно ориентира, расположенного в границах участка. Почтовый адрес ориентира: обл. Белгородская, р-н Краснояружский, с. Илек-Пеньковка, ул. Краек, дом 55. |
| 2.    | Площадь земельного участка ± величина погрешности определения (вычисления) площади ( $P \pm \Delta P$ ), м <sup>2</sup>  | 2 500 ± 18,00  |
| 3.    | Формула, примененная для вычисления предельной погрешности определения площади земельного участка, с подставленными значениями и итоговые (вычисленные) значения | $3,5 * 0,10 * \sqrt{(2\ 500,00)} = 18$   |
| 4.    | Площадь земельного участка согласно сведениям Единого государственного реестра недвижимости (Ркад), м <sup>2</sup>   | 2 500,00   |
| 5.    | Оценка расхождения Р и Ркад ( $P - P_{кад}$ ), м <sup>2</sup>  | 0  |
| 6.    | Предельный минимальный и максимальный размеры земельного участка (Рмин и Рмакс), м <sup>2</sup>  | Рмин = —<br>Рмакс = —  |

| 1    | 2  | 3                             |
|------|--|-------------------------------|
| 7.   | Кадастровый или иной государственный учетный номер (инвентарный) здания, сооружения, объекта незавершенного строительства, расположенного на земельном участке | 31:12:0803002:136             |
| 8.   | Вид (виды) разрешенного использования  | Для ведения личного хозяйства |
| 8.1. | Дополнительные сведения об использовании земельного участка  | —                             |
| 9.   | Сведения о земельных участках (землях общего пользования, территории общего пользования), посредством которых обеспечивается доступ                            | —                             |
| 10.  | Иные сведения  | —                             |

**4. Пояснения к сведениям об уточняемом земельном участке с кадастровым номером** 31:12:0803002:61 :

1. —

**1. Сведения о характерных точках границ уточняемого земельного участка с кадастровым номером** 31:12:0803002:7 :

Система координат МСК-31 Зона № 1

| Обозначение характерных точек границ | Координаты, м  |              |  |              | Метод определения координат | Формулы, примененные для расчета средней квадратической погрешности определения координат характерных точек границ (Mt), с подставленными в такие формулы значениями и итоговые (вычисленные) значения Mt, м | Описание закрепления точки |
|--------------------------------------|--|--------------|--|--------------|-----------------------------|--|----------------------------|
|                                      | содержатся в Едином государственном реестре недвижимости |              | определены в результате выполнения комплексных кадастровых работ |              |                             |  |                            |
|                                      | X  | Y            | X  | Y            |                             |  |                            |
| 1                                    | 2  | 3            | 4  | 5            | 6                           | 7  | 8                          |
| 443                                  | 413 500,83   | 1 254 009,91 | 413 500,83   | 1 254 009,91 | —                           | —  | —                          |
| 534                                  | 413 543,04   | 1 253 988,79 | 413 543,04   | 1 253 988,79 |                             |  |                            |
| 468                                  | 413 555,56   | 1 254 008,38 | 413 555,56   | 1 254 008,38 |                             |  |                            |
| 467                                  | 413 455,05   | 1 254 056,12 | 413 455,05   | 1 254 056,12 |                             |  |                            |
| 528                                  | 413 437,04   | 1 254 062,13 | 413 437,04   | 1 254 062,13 |                             |  |                            |
| 529                                  | 413 435,40   | 1 254 057,77 | 413 435,40   | 1 254 057,77 |                             |  |                            |
| 530                                  | 413 434,42   | 1 254 055,15 | 413 434,42   | 1 254 055,15 |                             |  |                            |
| 531                                  | 413 432,82   | 1 254 051,33 | 413 432,82   | 1 254 051,33 |                             |  |                            |
| 532                                  | 413 422,93   | 1 254 055,04 | 413 422,93   | 1 254 055,04 |                             |  |                            |
| 533                                  | 413 418,29   | 1 254 046,11 | 413 418,29   | 1 254 046,11 |                             |  |                            |
| 437                                  | 413 419,46   | 1 254 045,02 | 413 419,46   | 1 254 045,02 |                             |  |                            |

| 1   | 2          | 3            | 4          | 5            | 6 | 7 | 8 |
|-----|------------|--------------|------------|--------------|---|---|---|
| 445 | 413 429,83 | 1 254 043,10 | 413 429,83 | 1 254 043,10 | — | — | — |
| 444 | 413 450,42 | 1 254 035,13 | 413 450,42 | 1 254 035,13 |   |   |   |
| 443 | 413 500,83 | 1 254 009,91 | 413 500,83 | 1 254 009,91 |   |   |   |

**2. Сведения о частях границ уточняемого земельного участка с кадастровым номером** 31:12:0803002:7 :

| Обозначение части границ |       | Горизонтальное проложение (S), м | Описание прохождения части границ | Сведения о согласовании местоположения границ (согласовано/спорное) |
|--------------------------|-------|----------------------------------|-----------------------------------|---|
| от т.                    | до т. |                                  |                                   |   |
| 1                        | 2     | 3                                | 4                                 | 5   |
| 443                      | 534   | 47,20                            | —                                 | согласовано   |
| 534                      | 468   | 23,25                            |                                   |   |
| 468                      | 467   | 111,27                           |                                   |   |
| 467                      | 528   | 18,99                            |                                   |   |
| 528                      | 529   | 4,66                             |                                   |   |
| 529                      | 530   | 2,80                             |                                   |   |
| 530                      | 531   | 4,14                             |                                   |   |
| 531                      | 532   | 10,56                            |                                   |   |
| 532                      | 533   | 10,06                            |                                   |   |
| 533                      | 437   | 1,60                             |                                   |   |
| 437                      | 445   | 10,55                            |                                   |   |
| 445                      | 444   | 22,08                            |                                   |   |
| 444                      | 443   | 56,37                            |                                   |   |

**3. Сведения о характеристиках уточняемого земельного участка с кадастровым номером** 31:12:0803002:7 :

| № п/п | Наименование характеристики   | Значение характеристики   |
|-------|---|---|
| 1     | 2   | 3   |
| 1.    | Адрес земельного участка  | —   |
| 1.1.  | Сведения о местоположении земельного участка (при отсутствии адреса) в структурированном в соответствии с федеральной информационной адресной системой виде |   |
| 1.2.  | Дополнительные сведения о местоположении земельного участка   | Местоположение установлено относительно ориентира, расположенного в границах участка. Почтовый адрес ориентира: обл. Белгородская, р-н Краснояружский, с. Илек-Пеньковка, ул. Краек, дом 4. |
| 2.    | Площадь земельного участка ± величина погрешности определения (вычисления) площади ( $P \pm \Delta P$ ), м <sup>2</sup>                                     | 2 900 ± 19,00   |

| 1    | 2  | 3  |
|------|--|--|
| 3.   | Формула, примененная для вычисления предельной погрешности определения площади земельного участка, с подставленными значениями и итоговые (вычисленные) значения | $3,5*0,10*\sqrt{(2\ 900,00)} = 19$       |
| 4.   | Площадь земельного участка согласно сведениям Единого государственного реестра недвижимости (Ркад), м <sup>2</sup>   | 2 900,00                                 |
| 5.   | Оценка расхождения Р и Ркад (Р - Ркад), м <sup>2</sup>   | 0  |
| 6.   | Предельный минимальный и максимальный размеры земельного участка (Рмин и Рмакс), м <sup>2</sup>  | Рмин = —<br>Рмакс = —                    |
| 7.   | Кадастровый или иной государственный учетный номер (инвентарный) здания, сооружения, объекта незавершенного строительства, расположенного на земельном участке   | 31:12:0803001:217                        |
| 8.   | Вид (виды) разрешенного использования  | Для ведения личного подсобного хозяйства |
| 8.1. | Дополнительные сведения об использовании земельного участка  | —  |
| 9.   | Сведения о земельных участках (землях общего пользования, территории общего пользования), посредством которых обеспечивается доступ                              | —  |
| 10.  | Иные сведения  | —  |

**4. Пояснения к сведениям об уточняемом земельном участке с кадастровым номером** 31:12:0803002:7 :

|    |   |
|----|---|
| 1. | — |
|----|---|

**1. Сведения о характерных точках границ уточняемого земельного участка с кадастровым номером** 31:12:0803002:106 :  
Система координат МСК-31 Зона № 1

| Обозначение характерных точек границ | Координаты, м  |              |  |              | Метод определения координат | Формулы, примененные для расчета средней квадратической погрешности определения координат характерных точек границ (Mt), с подставленными в такие формулы значениями и итоговые (вычисленные) значения Mt, м | Описание закрепления точки |
|--------------------------------------|--|--------------|--|--------------|-----------------------------|--|----------------------------|
|                                      | содержатся в Едином государственном реестре недвижимости |              | определены в результате выполнения комплексных кадастровых работ |              |                             |  |                            |
|                                      | X  | Y            | X  | Y            |                             |  |                            |
| 1                                    | 2  | 3            | 4  | 5            | 6                           | 7  | 8                          |
| 362                                  | 413 323,54   | 1 253 859,02 | 413 323,54   | 1 253 859,02 |                             |  |                            |
| 363                                  | 413 310,48   | 1 253 839,81 | 413 310,48   | 1 253 839,81 | —                           | —  | —                          |
| 364                                  | 413 311,23   | 1 253 839,20 | 413 311,23   | 1 253 839,20 |                             |  |                            |

| 1   | 2          | 3            | 4          | 5            | 6 | 7 | 8 |
|-----|------------|--------------|------------|--------------|---|---|---|
| 365 | 413 343,16 | 1 253 812,87 | 413 343,16 | 1 253 812,87 | — | — | — |
| 366 | 413 464,64 | 1 253 733,05 | 413 464,64 | 1 253 733,05 |   |   |   |
| 367 | 413 475,63 | 1 253 755,23 | 413 475,63 | 1 253 755,23 |   |   |   |
| 368 | 413 357,78 | 1 253 829,09 | 413 357,78 | 1 253 829,09 |   |   |   |
| 369 | 413 342,15 | 1 253 844,76 | 413 342,15 | 1 253 844,76 |   |   |   |
| 370 | 413 331,02 | 1 253 853,08 | 413 331,02 | 1 253 853,08 |   |   |   |
| 371 | 413 326,23 | 1 253 856,87 | 413 326,23 | 1 253 856,87 |   |   |   |
| 362 | 413 323,54 | 1 253 859,02 | 413 323,54 | 1 253 859,02 |   |   |   |

**2. Сведения о частях границ уточняемого земельного участка с кадастровым номером** 31:12:0803002:106 :

| Обозначение части границ |       | Горизонтальное проложение (S), м | Описание прохождения части границ | Сведения о согласовании местоположения границ (согласовано/спорное) |
|--------------------------|-------|----------------------------------|-----------------------------------|---|
| от т.                    | до т. |                                  |                                   |   |
| 1                        | 2     | 3                                | 4                                 | 5   |
| 362                      | 363   | 23,23                            | —                                 | согласовано   |
| 363                      | 364   | 0,97                             |                                   |   |
| 364                      | 365   | 41,39                            |                                   |   |
| 365                      | 366   | 145,36                           |                                   |   |
| 366                      | 367   | 24,75                            |                                   |   |
| 367                      | 368   | 139,08                           |                                   |   |
| 368                      | 369   | 22,13                            |                                   |   |
| 369                      | 370   | 13,90                            |                                   |   |
| 370                      | 371   | 6,11                             |                                   |   |
| 371                      | 362   | 3,44                             |                                   |   |

**3. Сведения о характеристиках уточняемого земельного участка с кадастровым номером** 31:12:0803002:106 :

| № п/п | Наименование характеристики   | Значение характеристики  |
|-------|---|--|
| 1     | 2   | 3  |
| 1.    | Адрес земельного участка  | —  |
| 1.1.  | Сведения о местоположении земельного участка (при отсутствии адреса) в структурированном в соответствии с федеральной информационной адресной системой виде |  |
| 1.2.  | Дополнительные сведения о местоположении земельного участка   | Местоположение установлено относительно ориентира, расположенного в границах участка. Почтовый адрес ориентира: обл. Белгородская, р-н Краснояружский, с. Илек-Пеньковка, ул. Краек, дом 16. |
| 2.    | Площадь земельного участка ± величина погрешности определения (вычисления) площади ( $P \pm \Delta P$ ), м <sup>2</sup>                                     | 4 300 ± 23,00  |

| 1    | 2  | 3                                  |
|------|--|------------------------------------|
| 3.   | Формула, примененная для вычисления предельной погрешности определения площади земельного участка, с подставленными значениями и итоговые (вычисленные) значения | $3,5*0,10*\sqrt{(4\ 300,00)} = 23$ |
| 4.   | Площадь земельного участка согласно сведениям Единого государственного реестра недвижимости (Ркад), м <sup>2</sup>   | 4 300,00                           |
| 5.   | Оценка расхождения Р и Ркад (Р - Ркад), м <sup>2</sup>   | 0                                  |
| 6.   | Предельный минимальный и максимальный размеры земельного участка (Рмин и Рмакс), м <sup>2</sup>  | Рмин = —<br>Рмакс = —              |
| 7.   | Кадастровый или иной государственный учетный номер (инвентарный) здания, сооружения, объекта незавершенного строительства, расположенного на земельном участке   | 31:12:0803002:125                  |
| 8.   | Вид (виды) разрешенного использования  | Для ведения личного хозяйства      |
| 8.1. | Дополнительные сведения об использовании земельного участка  | —                                  |
| 9.   | Сведения о земельных участках (землях общего пользования, территории общего пользования), посредством которых обеспечивается доступ                              | —                                  |
| 10.  | Иные сведения  | —                                  |

**4. Пояснения к сведениям об уточняемом земельном участке с кадастровым номером** 31:12:0803002:106 :

|    |   |
|----|---|
| 1. | — |
|----|---|

**1. Сведения о характерных точках границ уточняемого земельного участка с кадастровым номером** 31:12:0803002:112 :

Система координат МСК-31 Зона № 1

| Обозначение характерных точек границ | Координаты, м  |           |  |           | Метод определения координат | Формулы, примененные для расчета средней квадратической погрешности определения координат характерных точек границ (Mt), с подставленными в такие формулы значениями и итоговые (вычисленные) значения Mt, м | Описание закрепления точки |
|--------------------------------------|--|-----------|--|-----------|-----------------------------|--|----------------------------|
|                                      | содержатся в Едином государственном реестре недвижимости |           | определены в результате выполнения комплексных кадастровых работ |           |                             |  |                            |
|                                      | X  | Y         | X  | Y         |                             |  |                            |
| 1                                    | 2  | 3         | 4  | 5         | 6                           | 7  | 8                          |
| 97                                   | 46 380,99  | 17 543,16 | 46 380,99  | 17 543,16 | —                           | —  | —                          |
| 98                                   | 46 382,19  | 17 544,34 | 46 382,19  | 17 544,34 |                             |  |                            |
| 99                                   | 46 382,75  | 17 545,97 | 46 382,75  | 17 545,97 |                             |  |                            |

| 1   | 2         | 3         | 4         | 5         | 6 | 7 | 8 |
|-----|-----------|-----------|-----------|-----------|---|---|---|
| 100 | 46 382,81 | 17 547,64 | 46 382,81 | 17 547,64 | — | — | — |
| 101 | 46 376,02 | 17 550,68 | 46 376,02 | 17 550,68 |   |   |   |
| 102 | 46 373,77 | 17 545,43 | 46 373,77 | 17 545,43 |   |   |   |
| 97  | 46 380,99 | 17 543,16 | 46 380,99 | 17 543,16 |   |   |   |

**2. Сведения о частях границ уточняемого земельного участка с кадастровым номером** 31:12:0803002:112 :

| Обозначение части границ |       | Горизонтальное проложение (S), м | Описание прохождения части границ | Сведения о согласовании местоположения границ (согласовано/спорное) |
|--------------------------|-------|----------------------------------|-----------------------------------|---|
| от т.                    | до т. |                                  |                                   |   |
| 1                        | 2     | 3                                | 4                                 | 5   |
| 97                       | 98    | 1,68                             | —                                 | согласовано   |
| 98                       | 99    | 1,72                             |                                   |   |
| 99                       | 100   | 1,67                             |                                   |   |
| 100                      | 101   | 7,44                             |                                   |   |
| 101                      | 102   | 5,71                             |                                   |   |
| 102                      | 97    | 7,57                             |                                   |   |

**3. Сведения о характеристиках уточняемого земельного участка с кадастровым номером** 31:12:0803002:112 :

| № п/п | Наименование характеристики  | Значение характеристики   |
|-------|--|---|
| 1     | 2  | 3   |
| 1.    | Адрес земельного участка   | —   |
| 1.1.  | Сведения о местоположении земельного участка (при отсутствии адреса) в структурированном в соответствии с федеральной информационной адресной системой виде      |   |
| 1.2.  | Дополнительные сведения о местоположении земельного участка  | Местоположение установлено относительно ориентира, расположенного за пределами участка. Ориентир от участка Краёк 8. Участок находится примерно в 25 метрах, по направлению на юго-восток от ориентира. Почтовый адрес ориентира: Белгородская область, р-н Краснояружский, с. Илек-Пеньковка, ул. Краек. |
| 2.    | Площадь земельного участка ± величина погрешности определения (вычисления) площади ( $P \pm \Delta P$ ), м <sup>2</sup>  | $42 \pm 2,00$   |
| 3.    | Формула, примененная для вычисления предельной погрешности определения площади земельного участка, с подставленными значениями и итоговые (вычисленные) значения | $3,5 * 0,10 * \sqrt{(42,00)} = 2$   |
| 4.    | Площадь земельного участка согласно сведениям Единого государственного реестра недвижимости (Ркад), м <sup>2</sup>   | 42,00   |
| 5.    | Оценка расхождения P и Ркад ( $P - P_{кад}$ ), м <sup>2</sup>  | 0   |



| 1    | 2  | 3   |
|------|--|---|
| 6.   | Пределный минимальный и максимальный размеры земельного участка (Р <sub>мин</sub> и Р <sub>макс</sub> ), м <sup>2</sup>  | Р <sub>мин</sub> = —<br>Р <sub>макс</sub> = — |
| 7.   | Кадастровый или иной государственный учетный номер (инвентарный) здания, сооружения, объекта незавершенного строительства, расположенного на земельном участке | —   |
| 8.   | Вид (виды) разрешенного использования  | Для ведения личного подсобного хозяйства      |
| 8.1. | Дополнительные сведения об использовании земельного участка  | —   |
| 9.   | Сведения о земельных участках (землях общего пользования, территории общего пользования), посредством которых обеспечивается доступ                            | —   |
| 10.  | Иные сведения  | —   |

**4. Пояснения к сведениям об уточняемом земельном участке с кадастровым номером** 31:12:0803002:112 :

|    |   |
|----|---|
| 1. | — |
|----|---|

**1. Сведения о характерных точках границ уточняемого земельного участка с кадастровым номером** 31:12:0803002:122 :

Система координат МСК-31 Зона № 1

| Обозначение характерных точек границ | Координаты, м  |              |  |              | Метод определения координат | Формулы, примененные для расчета средней квадратической погрешности определения координат характерных точек границ (Mt), с подставленными в такие формулы значениями и итоговые (вычисленные) значения Mt, м | Описание закрепления точки |
|--------------------------------------|--|--------------|--|--------------|-----------------------------|--|----------------------------|
|                                      | содержатся в Едином государственном реестре недвижимости |              | определены в результате выполнения комплексных кадастровых работ |              |                             |  |                            |
|                                      | X  | Y            | X  | Y            |                             |  |                            |
| 1                                    | 2  | 3            | 4  | 5            | 6                           | 7  | 8                          |
| 641                                  | 413 100,82   | 1 254 018,15 | 413 100,82   | 1 254 018,15 | —                           | —  | —                          |
| 644                                  | 413 062,33   | 1 254 053,27 | 413 062,33   | 1 254 053,27 |                             |  |                            |
| 5                                    | 413 039,56   | 1 254 024,73 | 413 039,56   | 1 254 024,73 |                             |  |                            |
| 4                                    | 413 073,08   | 1 253 992,77 | 413 073,08   | 1 253 992,77 |                             |  |                            |
| 641                                  | 413 100,82   | 1 254 018,15 | 413 100,82   | 1 254 018,15 |                             |  |                            |
| 641                                  | 413 100,82   | 1 254 018,15 | 413 100,82   | 1 254 018,15 |                             |  |                            |

**2. Сведения о частях границ уточняемого земельного участка с кадастровым номером** 31:12:0803002:122 :

| Обозначение части границ |       | Горизонтальное проложение (S), м | Описание прохождения части границ | Сведения о согласовании местоположения границ (согласовано/спорное) |
|--------------------------|-------|----------------------------------|-----------------------------------|---|
| от т.                    | до т. |                                  |                                   |   |
| 1                        | 2     | 3                                | 4                                 | 5   |
| 1                        | 2     | 3                                | 4                                 | 5   |

| 1   | 2   | 3     | 4 | 5           |
|-----|-----|-------|---|-------------|
| 641 | 644 | 52,10 | — | согласовано |
| 644 | 5   | 36,51 |   |             |
| 5   | 4   | 46,31 |   |             |
| 4   | 641 | 37,60 |   |             |

**3. Сведения о характеристиках уточняемого земельного участка с кадастровым номером** 31:12:0803002:122 :

| № п/п | Наименование характеристики  | Значение характеристики   |
|-------|--|---|
| 1     | 2  | 3   |
| 1.    | Адрес земельного участка   | —   |
| 1.1.  | Сведения о местоположении земельного участка (при отсутствии адреса) в структурированном в соответствии с федеральной информационной адресной системой виде      |   |
| 1.2.  | Дополнительные сведения о местоположении земельного участка  | Местоположение установлено относительно ориентира, расположенного за пределами участка. Ориентир жилой дом. Участок находится примерно в 186 метрах, по направлению на северо-запад от ориентира. Почтовый адрес ориентира: обл. Белгородская, р-н Краснояружский, с. Илек-Пеньковка, ул. Школьная, 20/1. |
| 2.    | Площадь земельного участка ± величина погрешности определения (вычисления) площади ( $P \pm \Delta P$ ), м <sup>2</sup>  | 1 818 ± 15,00   |
| 3.    | Формула, примененная для вычисления предельной погрешности определения площади земельного участка, с подставленными значениями и итоговые (вычисленные) значения | $3,5 * 0,10 * \sqrt{(1\ 818,00)} = 15$  |
| 4.    | Площадь земельного участка согласно сведениям Единого государственного реестра недвижимости (Ркад), м <sup>2</sup>   | 1 818,00  |
| 5.    | Оценка расхождения Р и Ркад ( $P - P_{кад}$ ), м <sup>2</sup>  | 0   |
| 6.    | Предельный минимальный и максимальный размеры земельного участка (Рмин и Рмакс), м <sup>2</sup>  | Рмин = —<br>Рмакс = —   |
| 7.    | Кадастровый или иной государственный учетный номер (инвентарный) здания, сооружения, объекта незавершенного строительства, расположенного на земельном участке   | —   |
| 8.    | Вид (виды) разрешенного использования  | Для ведения личного хозяйства   |
| 8.1.  | Дополнительные сведения об использовании земельного участка  | —   |
| 9.    | Сведения о земельных участках (землях общего пользования, территории общего пользования), посредством которых обеспечивается доступ                              | —   |
| 10.   | Иные сведения  | —   |

**4. Пояснения к сведениям об уточняемом земельном участке с кадастровым номером** 31:12:0803002:122 :

1. —

**1. Сведения о характерных точках границ уточняемого земельного участка с кадастровым номером** 31:12:0803002:15 :

Система координат МСК-31 Зона № 1

| Обозначение характерных точек границ | Координаты, м  |              |  |              | Метод определения координат | Формулы, примененные для расчета средней квадратической погрешности определения координат характерных точек границ (Mt), с подставленными в такие формулы значениями и итоговые (вычисленные) значения Mt, м | Описание закрепления точки |
|--------------------------------------|--|--------------|--|--------------|-----------------------------|--|----------------------------|
|                                      | содержатся в Едином государственном реестре недвижимости |              | определены в результате выполнения комплексных кадастровых работ |              |                             |  |                            |
|                                      | X  | Y            | X  | Y            |                             |  |                            |
| 1                                    | 2  | 3            | 4  | 5            | 6                           | 7  | 8                          |
| 553                                  | 413 368,11   | 1 253 921,11 | 413 368,11   | 1 253 921,11 | —                           | —  | —                          |
| 554                                  | 413 358,82   | 1 253 903,21 | 413 358,82   | 1 253 903,21 |                             |  |                            |
| 555                                  | 413 369,56   | 1 253 896,80 | 413 369,56   | 1 253 896,80 |                             |  |                            |
| 556                                  | 413 378,70   | 1 253 890,67 | 413 378,70   | 1 253 890,67 |                             |  |                            |
| 557                                  | 413 389,19   | 1 253 883,09 | 413 389,19   | 1 253 883,09 |                             |  |                            |
| 558                                  | 413 491,57   | 1 253 803,04 | 413 491,57   | 1 253 803,04 |                             |  |                            |
| 559                                  | 413 507,70   | 1 253 826,27 | 413 507,70   | 1 253 826,27 |                             |  |                            |
| 560                                  | 413 501,07   | 1 253 830,80 | 413 501,07   | 1 253 830,80 |                             |  |                            |
| 561                                  | 413 387,72   | 1 253 908,12 | 413 387,72   | 1 253 908,12 |                             |  |                            |
| 553                                  | 413 368,11   | 1 253 921,11 | 413 368,11   | 1 253 921,11 |                             |  |                            |

**2. Сведения о частях границ уточняемого земельного участка с кадастровым номером** 31:12:0803002:15 :

| Обозначение части границ |       | Горизонтальное проложение (S), м | Описание прохождения части границ | Сведения о согласовании местоположения границ (согласовано/спорное) |
|--------------------------|-------|----------------------------------|-----------------------------------|---|
| от т.                    | до т. |                                  |                                   |   |
| 1                        | 2     | 3                                | 4                                 | 5   |
| 553                      | 554   | 20,17                            | —                                 | согласовано   |
| 554                      | 555   | 12,51                            |                                   |   |
| 555                      | 556   | 11,01                            |                                   |   |
| 556                      | 557   | 12,94                            |                                   |   |
| 557                      | 558   | 129,96                           |                                   |   |
| 558                      | 559   | 28,28                            |                                   |   |
| 559                      | 560   | 8,03                             |                                   |   |

| 1   | 2   | 3      | 4 | 5           |
|-----|-----|--------|---|-------------|
| 560 | 561 | 137,21 | — | согласовано |
| 561 | 553 | 23,52  | — |             |

**3. Сведения о характеристиках уточняемого земельного участка с кадастровым номером** 31:12:0803002:15 :

| № п/п | Наименование характеристики  | Значение характеристики  |
|-------|--|--|
| 1     | 2  | 3  |
| 1.    | Адрес земельного участка   | —  |
| 1.1.  | Сведения о местоположении земельного участка (при отсутствии адреса) в структурированном в соответствии с федеральной информационной адресной системой виде      |  |
| 1.2.  | Дополнительные сведения о местоположении земельного участка  | Местоположение установлено относительно ориентира, расположенного в границах участка. Почтовый адрес ориентира: обл. Белгородская, р-н Краснояружский, с. Илек-Пеньковка, ул. Краек, 12. |
| 2.    | Площадь земельного участка ± величина погрешности определения (вычисления) площади ( $P \pm \Delta P$ ), м <sup>2</sup>  | 3 864 ± 22,00  |
| 3.    | Формула, примененная для вычисления предельной погрешности определения площади земельного участка, с подставленными значениями и итоговые (вычисленные) значения | $3,5 * 0,10 * \sqrt{(3\ 864,00)} = 22$   |
| 4.    | Площадь земельного участка согласно сведениям Единого государственного реестра недвижимости (Ркад), м <sup>2</sup>   | 3 864,00   |
| 5.    | Оценка расхождения Р и Ркад ( $P - P_{кад}$ ), м <sup>2</sup>  | 0  |
| 6.    | Предельный минимальный и максимальный размеры земельного участка (Рмин и Рмакс), м <sup>2</sup>  | Рмин = —<br>Рмакс = —  |
| 7.    | Кадастровый или иной государственный учетный номер (инвентарный) здания, сооружения, объекта незавершенного строительства, расположенного на земельном участке   | 31:12:0803001:510  |
| 8.    | Вид (виды) разрешенного использования  | Для ведения личного хозяйства  |
| 8.1.  | Дополнительные сведения об использовании земельного участка  | —  |
| 9.    | Сведения о земельных участках (землях общего пользования, территории общего пользования), посредством которых обеспечивается доступ                              | —  |
| 10.   | Иные сведения  | —  |

**4. Пояснения к сведениям об уточняемом земельном участке с кадастровым номером** 31:12:0803002:15 :

|    |   |
|----|---|
| 1. | — |
|----|---|

**1. Сведения о характерных точках границ уточняемого земельного участка с кадастровым номером** 31:12:0803002:170 :  
 Система координат МСК-31 Зона № 1

| Обозначение характерных точек границ | Координаты, м  |              |  |              | Метод определения координат | Формулы, примененные для расчета средней квадратической погрешности определения координат характерных точек границ (Mt), с подставленными в такие формулы значениями и итоговые (вычисленные) значения Mt, м | Описание закрепления точки |
|--------------------------------------|--|--------------|--|--------------|-----------------------------|--|----------------------------|
|                                      | содержатся в Едином государственном реестре недвижимости |              | определены в результате выполнения комплексных кадастровых работ |              |                             |  |                            |
|                                      | X  | Y            | X  | Y            |                             |  |                            |
| 1                                    | 2  | 3            | 4  | 5            | 6                           | 7  | 8                          |
| н 1                                  | 412 960,17   | 1 253 684,36 | 412 960,17   | 1 253 684,36 | —                           | —  | —                          |
| н 2                                  | 412 990,94   | 1 253 735,61 | 412 990,94   | 1 253 735,61 |                             |  |                            |
| 1                                    | 412 988,51   | 1 253 737,18 | 412 988,51   | 1 253 737,18 |                             |  |                            |
| 2                                    | 412 947,55   | 1 253 765,20 | 412 947,55   | 1 253 765,20 |                             |  |                            |
| 3                                    | 412 914,53   | 1 253 725,55 | 412 914,53   | 1 253 725,55 |                             |  |                            |
| 4                                    | 412 958,54   | 1 253 685,83 | 412 958,54   | 1 253 685,83 |                             |  |                            |
| н 1                                  | 412 960,17   | 1 253 684,36 | 412 960,17   | 1 253 684,36 |                             |  |                            |

**2. Сведения о частях границ уточняемого земельного участка с кадастровым номером** 31:12:0803002:170 :

| Обозначение части границ |       | Горизонтальное проложение (S), м | Описание прохождения части границ | Сведения о согласовании местоположения границ (согласовано/спорное) |
|--------------------------|-------|----------------------------------|-----------------------------------|---|
| от т.                    | до т. |                                  |                                   |   |
| 1                        | 2     | 3                                | 4                                 | 5   |
| н 1                      | н 2   | 59,78                            | —                                 | согласовано   |
| н 2                      | 1     | 2,89                             |                                   |   |
| 1                        | 2     | 49,63                            |                                   |   |
| 2                        | 3     | 51,60                            |                                   |   |
| 3                        | 4     | 59,28                            |                                   |   |
| 4                        | н 1   | 2,19                             |                                   |   |

**3. Сведения о характеристиках уточняемого земельного участка с кадастровым номером** 31:12:0803002:170 :

| № п/п | Наименование характеристики | Значение характеристики |
|-------|-----------------------------|-------------------------|
| 1     | 2                           | 3                       |
|       |                             |                         |

| 1   | 2  | 3  |
|---|--|--|
| 1.  | Адрес земельного участка   | —  |
| 1.1.  | Сведения о местоположении земельного участка (при отсутствии адреса) в структурированном в соответствии с федеральной информационной адресной системой виде      |  |
| 1.2.  | Дополнительные сведения о местоположении земельного участка  | Российская Федерация, Белгородская обл., м. р-н Краснояружский, с. п. Илек-Пеньковское, с. Илек-Пеньковка, ул. Краек, з/у 48 |
| 2.  | Площадь земельного участка ± величина погрешности определения (вычисления) площади ( $P \pm \Delta P$ ), м <sup>2</sup>  | 3 150 ± 20,00  |
| 3.  | Формула, примененная для вычисления предельной погрешности определения площади земельного участка, с подставленными значениями и итоговые (вычисленные) значения | $3,5 * 0,10 * \sqrt{(3\ 150,00)} = 20$   |
| 4.  | Площадь земельного участка согласно сведениям Единого государственного реестра недвижимости (Ркад), м <sup>2</sup>   | 3 150,00   |
| 5.  | Оценка расхождения Р и Ркад ( $P - P_{кад}$ ), м <sup>2</sup>  | 0  |
| 6.  | Предельный минимальный и максимальный размеры земельного участка (Рмин и Рмакс), м <sup>2</sup>  | Рмин = —<br>Рмакс = —  |
| 7.  | Кадастровый или иной государственный учетный номер (инвентарный) здания, сооружения, объекта незавершенного строительства, расположенного на земельном участке   | 31:12:0803002:167  |
| 8.  | Вид (виды) разрешенного использования  | Для ведения личного подсобного хозяйства   |
| 8.1.  | Дополнительные сведения об использовании земельного участка  | —  |
| 9.  | Сведения о земельных участках (землях общего пользования, территории общего пользования), посредством которых обеспечивается доступ                              | —  |
| 10.   | Иные сведения  | —  |
| <b>4. Пояснения к сведениям об уточняемом земельном участке с кадастровым номером</b> |  | <b>31:12:0803002:170 :</b>   |
| 1.  | —  | —  |

**1. Сведения о характерных точках границ уточняемого земельного участка с кадастровым номером** 31:12:0803002:20 :  
 Система координат МСК-31 Зона № 1

| Обозначение характерных точек границ | Координаты, м  |              |  |              | Метод определения координат | Формулы, примененные для расчета средней квадратической погрешности определения координат характерных точек границ (Mt), с подставленными в такие формулы значениями и итоговые (вычисленные) значения Mt, м | Описание закрепления точки |
|--------------------------------------|--|--------------|--|--------------|-----------------------------|--|----------------------------|
|                                      | содержатся в Едином государственном реестре недвижимости |              | определены в результате выполнения комплексных кадастровых работ |              |                             |  |                            |
|                                      | X  | Y            | X  | Y            |                             |  |                            |
| 1                                    | 2  | 3            | 4  | 5            | 6                           | 7  | 8                          |
| 364                                  | 413 311,23   | 1 253 839,20 | 413 311,23   | 1 253 839,20 | —                           | —  | —                          |
| 651                                  | 413 296,80   | 1 253 818,27 | 413 296,80   | 1 253 818,27 |                             |  |                            |
| 652                                  | 413 321,25   | 1 253 800,27 | 413 321,25   | 1 253 800,27 |                             |  |                            |
| 649                                  | 413 439,59   | 1 253 693,93 | 413 439,59   | 1 253 693,93 |                             |  |                            |
| 650                                  | 413 456,55   | 1 253 712,67 | 413 456,55   | 1 253 712,67 |                             |  |                            |
| 365                                  | 413 343,16   | 1 253 812,87 | 413 343,16   | 1 253 812,87 |                             |  |                            |
| 364                                  | 413 311,23   | 1 253 839,20 | 413 311,23   | 1 253 839,20 |                             |  |                            |

**2. Сведения о частях границ уточняемого земельного участка с кадастровым номером** 31:12:0803002:20 :

| Обозначение части границ |       | Горизонтальное проложение (S), м | Описание прохождения части границ | Сведения о согласовании местоположения границ (согласовано/спорное) |
|--------------------------|-------|----------------------------------|-----------------------------------|---|
| от т.                    | до т. |                                  |                                   |   |
| 1                        | 2     | 3                                | 4                                 | 5   |
| 364                      | 651   | 25,42                            | —                                 | согласовано   |
| 651                      | 652   | 30,36                            |                                   |   |
| 652                      | 649   | 159,10                           |                                   |   |
| 649                      | 650   | 25,28                            |                                   |   |
| 650                      | 365   | 151,32                           |                                   |   |
| 365                      | 364   | 41,39                            |                                   |   |

**3. Сведения о характеристиках уточняемого земельного участка с кадастровым номером** 31:12:0803002:20 :

| № п/п | Наименование характеристики | Значение характеристики |
|-------|-----------------------------|-------------------------|
| 1     | 2                           | 3                       |
|       |                             |                         |

| 1   | 2  | 3  |
|---|--|--|
| 1.  | Адрес земельного участка   | —  |
| 1.1.  | Сведения о местоположении земельного участка (при отсутствии адреса) в структурированном в соответствии с федеральной информационной адресной системой виде      |  |
| 1.2.  | Дополнительные сведения о местоположении земельного участка  | Местоположение установлено относительно ориентира, расположенного в границах участка. Почтовый адрес ориентира: обл. Белгородская, р-н Краснояружский, с. Илек-Пеньковка, ул. Краек, 17. |
| 2.  | Площадь земельного участка $\pm$ величина погрешности определения (вычисления) площади ( $P \pm \Delta P$ ), м <sup>2</sup>                                      | 4 698 $\pm$ 24,00  |
| 3.  | Формула, примененная для вычисления предельной погрешности определения площади земельного участка, с подставленными значениями и итоговые (вычисленные) значения | $3,5 * 0,10 * \sqrt{(4\ 698,00)} = 24$   |
| 4.  | Площадь земельного участка согласно сведениям Единого государственного реестра недвижимости (Ркад), м <sup>2</sup>   | 4 698,00   |
| 5.  | Оценка расхождения P и Ркад ( $P - P_{кад}$ ), м <sup>2</sup>  | 0  |
| 6.  | Предельный минимальный и максимальный размеры земельного участка (Рмин и Рмакс), м <sup>2</sup>  | Рмин = —<br>Рмакс = —  |
| 7.  | Кадастровый или иной государственный учетный номер (инвентарный) здания, сооружения, объекта незавершенного строительства, расположенного на земельном участке   | 31:12:0803002:162; 31:12:0803002:163   |
| 8.  | Вид (виды) разрешенного использования  | Для ведения личного хозяйства  |
| 8.1.  | Дополнительные сведения об использовании земельного участка  | —  |
| 9.  | Сведения о земельных участках (землях общего пользования, территории общего пользования), посредством которых обеспечивается доступ                              | —  |
| 10.   | Иные сведения  | —  |
| <b>4. Пояснения к сведениям об уточняемом земельном участке с кадастровым номером</b> |  | <b>31:12:0803002:20 :</b>  |
| 1.  | —  | —  |



**1. Сведения о характерных точках границ уточняемого земельного участка с кадастровым номером** 31:12:0803002:27 :  
 Система координат МСК-31 Зона № 1

| Обозначение характерных точек границ | Координаты, м  |          |  |          | Метод определения координат | Формулы, примененные для расчета средней квадратической погрешности определения координат характерных точек границ (Mt), с подставленными в такие формулы значениями и итоговые (вычисленные) значения Mt, м | Описание закрепления точки |
|--------------------------------------|--|----------|--|----------|-----------------------------|--|----------------------------|
|                                      | содержатся в Едином государственном реестре недвижимости |          | определены в результате выполнения комплексных кадастровых работ |          |                             |  |                            |
|                                      | X  | Y        | X  | Y        |                             |  |                            |
| 1                                    | 2  | 3        | 4  | 5        | 6                           | 7  | 8                          |
| 64                                   | 4 842,68   | 4 711,07 | 4 842,68   | 4 711,07 | —                           | —  | —                          |
| 76                                   | 4 844,11   | 4 709,67 | 4 844,11   | 4 709,67 |                             |  |                            |
| 75                                   | 4 846,71   | 4 707,11 | 4 846,71   | 4 707,11 |                             |  |                            |
| 74                                   | 4 852,58   | 4 700,54 | 4 852,58   | 4 700,54 |                             |  |                            |
| 73                                   | 4 876,88   | 4 677,34 | 4 876,88   | 4 677,34 |                             |  |                            |
| 72                                   | 4 941,29   | 4 599,88 | 4 941,29   | 4 599,88 |                             |  |                            |
| 71                                   | 4 954,74   | 4 613,57 | 4 954,74   | 4 613,57 |                             |  |                            |
| 70                                   | 4 892,35   | 4 691,63 | 4 892,35   | 4 691,63 |                             |  |                            |
| 69                                   | 4 883,61   | 4 701,36 | 4 883,61   | 4 701,36 |                             |  |                            |
| 68                                   | 4 867,10   | 4 720,18 | 4 867,10   | 4 720,18 |                             |  |                            |
| 67                                   | 4 863,70   | 4 724,13 | 4 863,70   | 4 724,13 |                             |  |                            |
| 66                                   | 4 861,09   | 4 727,16 | 4 861,09   | 4 727,16 |                             |  |                            |
| 65                                   | 4 851,55   | 4 718,55 | 4 851,55   | 4 718,55 |                             |  |                            |
| 64                                   | 4 842,68   | 4 711,07 | 4 842,68   | 4 711,07 |                             |  |                            |

**2. Сведения о частях границ уточняемого земельного участка с кадастровым номером** 31:12:0803002:27 :

| Обозначение части границ |       | Горизонтальное проложение (S), м | Описание прохождения части границ | Сведения о согласовании местоположения границ (согласовано/спорное) |
|--------------------------|-------|----------------------------------|-----------------------------------|---|
| от т.                    | до т. |                                  |                                   |   |
| 1                        | 2     | 3                                | 4                                 | 5   |
| 64                       | 76    | 2,00                             | —                                 | согласовано   |
| 76                       | 75    | 3,65                             |                                   |   |
| 75                       | 74    | 8,81                             |                                   |   |
| 74                       | 73    | 33,60                            |                                   |   |
| 73                       | 72    | 100,74                           |                                   |   |

| 1  | 2  | 3     | 4 | 5           |
|----|----|-------|---|-------------|
| 72 | 71 | 19,19 | — | согласовано |
| 71 | 70 | 99,93 |   |             |
| 70 | 69 | 13,08 |   |             |
| 69 | 68 | 25,04 |   |             |
| 68 | 67 | 5,21  |   |             |
| 67 | 66 | 4,00  |   |             |
| 66 | 65 | 12,85 |   |             |
| 65 | 64 | 11,60 |   |             |

**3. Сведения о характеристиках уточняемого земельного участка с кадастровым номером** 31:12:0803002:27 :

| № п/п | Наименование характеристики  | Значение характеристики  |
|-------|--|--|
| 1     | 2  | 3  |
| 1.    | Адрес земельного участка   | —  |
| 1.1.  | Сведения о местоположении земельного участка (при отсутствии адреса) в структурированном в соответствии с федеральной информационной адресной системой виде      |  |
| 1.2.  | Дополнительные сведения о местоположении земельного участка  | Белгородская область, р-н Краснояружский, с.Илек-Пеньковка, ул. Краек, д. 24 |
| 2.    | Площадь земельного участка ± величина погрешности определения (вычисления) площади ( $P \pm \Delta P$ ), м <sup>2</sup>  | 3 100 ± 19,00  |
| 3.    | Формула, примененная для вычисления предельной погрешности определения площади земельного участка, с подставленными значениями и итоговые (вычисленные) значения | $3,5*0,10*\sqrt{(3\ 100,00)} = 19$   |
| 4.    | Площадь земельного участка согласно сведениям Единого государственного реестра недвижимости (Ркад), м <sup>2</sup>   | 3 100,00   |
| 5.    | Оценка расхождения Р и Ркад ( $P - P_{кад}$ ), м <sup>2</sup>  | 0  |
| 6.    | Предельный минимальный и максимальный размеры земельного участка (Рмин и Рмакс), м <sup>2</sup>  | Рмин = —<br>Рмакс = —  |
| 7.    | Кадастровый или иной государственный учетный номер (инвентарный) здания, сооружения, объекта незавершенного строительства, расположенного на земельном участке   | 31:12:0803002:134  |
| 8.    | Вид (виды) разрешенного использования  | Для ведения личного подсобного хозяйства                                     |
| 8.1.  | Дополнительные сведения об использовании земельного участка  | —  |

|     |   |   |
|-----|---|---|
| 1   | 2   | 3 |
| 9.  | Сведения о земельных участках (землях общего пользования, территории общего пользования), посредством которых обеспечивается доступ | — |
| 10. | Иные сведения   | — |

**4. Пояснения к сведениям об уточняемом земельном участке с кадастровым номером** 31:12:0803002:27 :

|    |   |
|----|---|
| 1. | — |
|----|---|

**1. Сведения о характерных точках границ уточняемого земельного участка с кадастровым номером** 31:12:0803002:289 :  
Система координат МСК-31 Зона № 1

| Обозначение характерных точек границ | Координаты, м  |              |  |              | Метод определения координат | Формулы, примененные для расчета средней квадратической погрешности определения координат характерных точек границ (Mt), с подставленными в такие формулы значениями и итоговые (вычисленные) значения Mt, м | Описание закрепления точки |
|--------------------------------------|--|--------------|--|--------------|-----------------------------|--|----------------------------|
|                                      | содержатся в Едином государственном реестре недвижимости |              | определены в результате выполнения комплексных кадастровых работ |              |                             |  |                            |
|                                      | X  | Y            | X  | Y            |                             |  |                            |
| 1                                    | 2  | 3            | 4  | 5            | 6                           | 7  | 8                          |
| 1                                    | 413 279,56   | 1 254 054,58 | 413 279,56   | 1 254 054,58 | —                           | —  | —                          |
| 2                                    | 413 271,08   | 1 254 084,60 | 413 271,08   | 1 254 084,60 |                             |  |                            |
| 3                                    | 413 265,03   | 1 254 114,72 | 413 265,03   | 1 254 114,72 |                             |  |                            |
| 4                                    | 413 200,17   | 1 254 219,84 | 413 200,17   | 1 254 219,84 |                             |  |                            |
| 3                                    | 413 192,48   | 1 254 211,16 | 413 192,48   | 1 254 211,16 |                             |  |                            |
| 2                                    | 413 244,27   | 1 254 121,30 | 413 244,27   | 1 254 121,30 |                             |  |                            |
| 1                                    | 413 260,04   | 1 254 090,77 | 413 260,04   | 1 254 090,77 |                             |  |                            |
| 1                                    | 413 279,56   | 1 254 054,58 | 413 279,56   | 1 254 054,58 |                             |  |                            |

**2. Сведения о частях границ уточняемого земельного участка с кадастровым номером** 31:12:0803002:289 :

| Обозначение части границ |       | Горизонтальное проложение (S), м | Описание прохождения части границ | Сведения о согласовании местоположения границ (согласовано/спорное) |
|--------------------------|-------|----------------------------------|-----------------------------------|---|
| от т.                    | до т. |                                  |                                   |   |
| 1                        | 2     | 3                                | 4                                 | 5   |
| 1                        | 2     | 31,19                            | —                                 | согласовано   |
| 2                        | 3     | 30,72                            |                                   |   |
| 3                        | 4     | 123,52                           |                                   |   |
| 4                        | 3     | 11,60                            |                                   |   |

| 1 | 2 | 3      | 4 | 5           |
|---|---|--------|---|-------------|
| 3 | 2 | 103,72 | — | согласовано |
| 2 | 1 | 34,36  |   |             |
| 1 | 1 | 41,12  |   |             |

**3. Сведения о характеристиках уточняемого земельного участка с кадастровым номером** 31:12:0803002:289 :

| № п/п | Наименование характеристики  | Значение характеристики   |
|-------|--|---|
| 1     | 2  | 3   |
| 1.    | Адрес земельного участка   | —   |
| 1.1.  | Сведения о местоположении земельного участка (при отсутствии адреса) в структурированном в соответствии с федеральной информационной адресной системой виде      |   |
| 1.2.  | Дополнительные сведения о местоположении земельного участка  | Белгородская область, р-н Краснояружский, с. Илек-Пеньковка               |
| 2.    | Площадь земельного участка ± величина погрешности определения (вычисления) площади ( $P \pm \Delta P$ ), м <sup>2</sup>  | 2 000 ± 16,00   |
| 3.    | Формула, примененная для вычисления предельной погрешности определения площади земельного участка, с подставленными значениями и итоговые (вычисленные) значения | $3,5 * 0,10 * \sqrt{(2\ 000,00)} = 16$                                    |
| 4.    | Площадь земельного участка согласно сведениям Единого государственного реестра недвижимости (Ркад), м <sup>2</sup>   | 2 000,00  |
| 5.    | Оценка расхождения Р и Ркад ( $P - P_{кад}$ ), м <sup>2</sup>  | 0   |
| 6.    | Предельный минимальный и максимальный размеры земельного участка (Рмин и Рмакс), м <sup>2</sup>  | Рмин = —<br>Рмакс = —   |
| 7.    | Кадастровый или иной государственный учетный номер (инвентарный) здания, сооружения, объекта незавершенного строительства, расположенного на земельном участке   | —   |
| 8.    | Вид (виды) разрешенного использования  | для ведения личного подсобного хозяйства (приусадебный земельный участок) |
| 8.1.  | Дополнительные сведения об использовании земельного участка  | —   |
| 9.    | Сведения о земельных участках (землях общего пользования, территории общего пользования), посредством которых обеспечивается доступ                              | —   |
| 10.   | Иные сведения  | —   |

**4. Пояснения к сведениям об уточняемом земельном участке с кадастровым номером** 31:12:0803002:289 :

|    |   |
|----|---|
| 1. | — |
|----|---|

**1. Сведения о характерных точках границ уточняемого земельного участка с кадастровым номером** 31:12:0803002:31 :  
 Система координат МСК-31 Зона № 1

| Обозначение характерных точек границ | Координаты, м  |              |  |              | Метод определения координат | Формулы, примененные для расчета средней квадратической погрешности определения координат характерных точек границ (Mt), с подставленными в такие формулы значениями и итоговые (вычисленные) значения Mt, м | Описание закрепления точки |
|--------------------------------------|--|--------------|--|--------------|-----------------------------|--|----------------------------|
|                                      | содержатся в Едином государственном реестре недвижимости |              | определены в результате выполнения комплексных кадастровых работ |              |                             |  |                            |
|                                      | X  | Y            | X  | Y            |                             |  |                            |
| 1                                    | 2  | 3            | 4  | 5            | 6                           | 7  | 8                          |
| 426                                  | 413 118,26   | 1 253 643,34 | 413 118,26   | 1 253 643,34 | —                           | —  | —                          |
| 427                                  | 413 104,84   | 1 253 627,01 | 413 104,84   | 1 253 627,01 |                             |  |                            |
| 428                                  | 413 108,11   | 1 253 624,45 | 413 108,11   | 1 253 624,45 |                             |  |                            |
| 429                                  | 413 099,10   | 1 253 613,48 | 413 099,10   | 1 253 613,48 |                             |  |                            |
| 430                                  | 413 113,14   | 1 253 602,01 | 413 113,14   | 1 253 602,01 |                             |  |                            |
| 431                                  | 413 135,45   | 1 253 582,34 | 413 135,45   | 1 253 582,34 |                             |  |                            |
| 432                                  | 413 197,35   | 1 253 527,52 | 413 197,35   | 1 253 527,52 |                             |  |                            |
| 433                                  | 413 223,42   | 1 253 554,74 | 413 223,42   | 1 253 554,74 |                             |  |                            |
| 434                                  | 413 154,36   | 1 253 616,77 | 413 154,36   | 1 253 616,77 |                             |  |                            |
| 435                                  | 413 152,38   | 1 253 614,72 | 413 152,38   | 1 253 614,72 |                             |  |                            |
| 436                                  | 413 136,53   | 1 253 628,79 | 413 136,53   | 1 253 628,79 |                             |  |                            |
| 426                                  | 413 118,26   | 1 253 643,34 | 413 118,26   | 1 253 643,34 |                             |  |                            |

**2. Сведения о частях границ уточняемого земельного участка с кадастровым номером** 31:12:0803002:31 :

| Обозначение части границ |       | Горизонтальное проложение (S), м | Описание прохождения части границ | Сведения о согласовании местоположения границ (согласовано/спорное) |
|--------------------------|-------|----------------------------------|-----------------------------------|---|
| от т.                    | до т. |                                  |                                   |   |
| 1                        | 2     | 3                                | 4                                 | 5   |
| 426                      | 427   | 21,14                            | —                                 | согласовано   |
| 427                      | 428   | 4,15                             |                                   |   |
| 428                      | 429   | 14,20                            |                                   |   |
| 429                      | 430   | 18,13                            |                                   |   |
| 430                      | 431   | 29,74                            |                                   |   |
| 431                      | 432   | 82,69                            |                                   |   |
| 432                      | 433   | 37,69                            |                                   |   |

| 1   | 2   | 3     | 4 | 5           |
|-----|-----|-------|---|-------------|
| 433 | 434 | 92,83 | — | согласовано |
| 434 | 435 | 2,85  |   |             |
| 435 | 436 | 21,19 |   |             |
| 436 | 426 | 23,36 |   |             |

**3. Сведения о характеристиках уточняемого земельного участка с кадастровым номером** 31:12:0803002:31 :

| № п/п | Наименование характеристики  | Значение характеристики  |
|-------|--|--|
| 1     | 2  | 3  |
| 1.    | Адрес земельного участка   | —  |
| 1.1.  | Сведения о местоположении земельного участка (при отсутствии адреса) в структурированном в соответствии с федеральной информационной адресной системой виде      |  |
| 1.2.  | Дополнительные сведения о местоположении земельного участка  | Местоположение установлено относительно ориентира, расположенного в границах участка. Почтовый адрес ориентира: обл. Белгородская, р-н Краснояружский, с/о Илек-Пеньковский, с. Илек-Пеньковка, ул. Краек, дом 28. |
| 2.    | Площадь земельного участка ± величина погрешности определения (вычисления) площади ( $P \pm \Delta P$ ), м <sup>2</sup>  | 5 000 ± 25,00  |
| 3.    | Формула, примененная для вычисления предельной погрешности определения площади земельного участка, с подставленными значениями и итоговые (вычисленные) значения | $3,5 * 0,10 * \sqrt{(5\ 000,00)} = 25$   |
| 4.    | Площадь земельного участка согласно сведениям Единого государственного реестра недвижимости (Ркад), м <sup>2</sup>   | 5 000,00   |
| 5.    | Оценка расхождения Р и Ркад ( $P - P_{кад}$ ), м <sup>2</sup>  | 0  |
| 6.    | Предельный минимальный и максимальный размеры земельного участка (Рмин и Рмакс), м <sup>2</sup>  | Рмин = —<br>Рмакс = —  |
| 7.    | Кадастровый или иной государственный учетный номер (инвентарный) здания, сооружения, объекта незавершенного строительства, расположенного на земельном участке   | 31:12:0803002:147  |
| 8.    | Вид (виды) разрешенного использования  | Для ведения личного хозяйства  |
| 8.1.  | Дополнительные сведения об использовании земельного участка  | —  |
| 9.    | Сведения о земельных участках (землях общего пользования, территории общего пользования), посредством которых обеспечивается доступ                              | —  |
| 10.   | Иные сведения  | —  |

**4. Пояснения к сведениям об уточняемом земельном участке с кадастровым номером** 31:12:0803002:31 :

|    |   |
|----|---|
| 1. | — |
|----|---|

**1. Сведения о характерных точках границ уточняемого земельного участка с кадастровым номером** 31:12:0803002:32 :  
Система координат МСК-31 Зона № 1

| Обозначение характерных точек границ | Координаты, м  |              |  |              | Метод определения координат | Формулы, примененные для расчета средней квадратической погрешности определения координат характерных точек границ (Mt), с подставленными в такие формулы значениями и итоговые (вычисленные) значения Mt, м | Описание закрепления точки |
|--------------------------------------|--|--------------|--|--------------|-----------------------------|--|----------------------------|
|                                      | содержатся в Едином государственном реестре недвижимости |              | определены в результате выполнения комплексных кадастровых работ |              |                             |  |                            |
|                                      | X  | Y            | X  | Y            |                             |  |                            |
| 1                                    | 2  | 3            | 4  | 5            | 6                           | 7  | 8                          |
| 429                                  | 413 099,10   | 1 253 613,48 | 413 099,10   | 1 253 613,48 | —                           | —  | —                          |
| 535                                  | 413 095,28   | 1 253 615,39 | 413 095,28   | 1 253 615,39 |                             |  |                            |
| 536                                  | 413 084,95   | 1 253 603,72 | 413 084,95   | 1 253 603,72 |                             |  |                            |
| 537                                  | 413 111,97   | 1 253 582,76 | 413 111,97   | 1 253 582,76 |                             |  |                            |
| 538                                  | 413 261,33   | 1 253 442,74 | 413 261,33   | 1 253 442,74 |                             |  |                            |
| 539                                  | 413 271,08   | 1 253 462,23 | 413 271,08   | 1 253 462,23 |                             |  |                            |
| 432                                  | 413 197,35   | 1 253 527,52 | 413 197,35   | 1 253 527,52 |                             |  |                            |
| 431                                  | 413 135,45   | 1 253 582,34 | 413 135,45   | 1 253 582,34 |                             |  |                            |
| 430                                  | 413 113,14   | 1 253 602,01 | 413 113,14   | 1 253 602,01 |                             |  |                            |
| 429                                  | 413 099,10   | 1 253 613,48 | 413 099,10   | 1 253 613,48 |                             |  |                            |

**2. Сведения о частях границ уточняемого земельного участка с кадастровым номером** 31:12:0803002:32 :

| Обозначение части границ |       | Горизонтальное проложение (S), м | Описание прохождения части границ | Сведения о согласовании местоположения границ (согласовано/спорное) |
|--------------------------|-------|----------------------------------|-----------------------------------|---|
| от т.                    | до т. |                                  |                                   |   |
| 1                        | 2     | 3                                | 4                                 | 5   |
| 429                      | 535   | 4,27                             | —                                 | согласовано   |
| 535                      | 536   | 15,59                            |                                   |   |
| 536                      | 537   | 34,20                            |                                   |   |
| 537                      | 538   | 204,73                           |                                   |   |
| 538                      | 539   | 21,79                            |                                   |   |
| 539                      | 432   | 98,48                            |                                   |   |
| 432                      | 431   | 82,69                            |                                   |   |
| 431                      | 430   | 29,74                            |                                   |   |

|     |     |       |   |             |
|-----|-----|-------|---|-------------|
| 1   | 2   | 3     | 4 | 5           |
| 430 | 429 | 18,13 | — | согласовано |

**3. Сведения о характеристиках уточняемого земельного участка с кадастровым номером** 31:12:0803002:32 :

| № п/п | Наименование характеристики  | Значение характеристики   |
|-------|--|---|
| 1     | 2  | 3   |
| 1.    | Адрес земельного участка   | —   |
| 1.1.  | Сведения о местоположении земельного участка (при отсутствии адреса) в структурированном в соответствии с федеральной информационной адресной системой виде      |   |
| 1.2.  | Дополнительные сведения о местоположении земельного участка  | обл. Белгородская, р-н Краснояружский, с. Илек-Пеньковка, ул. Краек, 29 |
| 2.    | Площадь земельного участка ± величина погрешности определения (вычисления) площади ( $P \pm \Delta P$ ), м <sup>2</sup>  | 4 200 ± 23,00   |
| 3.    | Формула, примененная для вычисления предельной погрешности определения площади земельного участка, с подставленными значениями и итоговые (вычисленные) значения | $3,5 * 0,10 * \sqrt{(4\ 200,00)} = 23$                                  |
| 4.    | Площадь земельного участка согласно сведениям Единого государственного реестра недвижимости (Ркад), м <sup>2</sup>   | 4 200,00  |
| 5.    | Оценка расхождения Р и Ркад ( $P - P_{кад}$ ), м <sup>2</sup>  | 0   |
| 6.    | Предельный минимальный и максимальный размеры земельного участка (Рмин и Рмакс), м <sup>2</sup>  | Рмин = —<br>Рмакс = —   |
| 7.    | Кадастровый или иной государственный учетный номер (инвентарный) здания, сооружения, объекта незавершенного строительства, расположенного на земельном участке   | 31:12:0803002:135   |
| 8.    | Вид (виды) разрешенного использования  | Для ведения личного подсобного хозяйства                                |
| 8.1.  | Дополнительные сведения об использовании земельного участка  | —   |
| 9.    | Сведения о земельных участках (землях общего пользования, территории общего пользования), посредством которых обеспечивается доступ                              | —   |
| 10.   | Иные сведения  | —   |

**4. Пояснения к сведениям об уточняемом земельном участке с кадастровым номером** 31:12:0803002:32 :

|    |   |
|----|---|
| 1. | — |
|----|---|



**1. Сведения о характерных точках границ уточняемого земельного участка с кадастровым номером** 31:12:0803002:3 :  
 Система координат МСК-31 Зона № 1

| Обозначение характерных точек границ | Координаты, м  |              |  |              | Метод определения координат | Формулы, примененные для расчета средней квадратической погрешности определения координат характерных точек границ (Mt), с подставленными в такие формулы значениями и итоговые (вычисленные) значения Mt, м | Описание закрепления точки |
|--------------------------------------|--|--------------|--|--------------|-----------------------------|--|----------------------------|
|                                      | содержатся в Едином государственном реестре недвижимости |              | определены в результате выполнения комплексных кадастровых работ |              |                             |  |                            |
|                                      | X  | Y            | X  | Y            |                             |  |                            |
| 1                                    | 2  | 3            | 4  | 5            | 6                           | 7  | 8                          |
| 486                                  | 411 732,31   | 1 254 135,20 | 411 732,31   | 1 254 135,20 | —                           | —  | —                          |
| 487                                  | 411 755,88   | 1 254 143,64 | 411 755,88   | 1 254 143,64 |                             |  |                            |
| 488                                  | 411 754,99   | 1 254 146,47 | 411 754,99   | 1 254 146,47 |                             |  |                            |
| 489                                  | 411 753,48   | 1 254 151,28 | 411 753,48   | 1 254 151,28 |                             |  |                            |
| 490                                  | 411 756,68   | 1 254 169,17 | 411 756,68   | 1 254 169,17 |                             |  |                            |
| 491                                  | 411 755,52   | 1 254 222,09 | 411 755,52   | 1 254 222,09 |                             |  |                            |
| 492                                  | 411 730,98   | 1 254 214,37 | 411 730,98   | 1 254 214,37 |                             |  |                            |
| 493                                  | 411 714,74   | 1 254 209,26 | 411 714,74   | 1 254 209,26 |                             |  |                            |
| 494                                  | 411 716,39   | 1 254 201,83 | 411 716,39   | 1 254 201,83 |                             |  |                            |
| 495                                  | 411 723,91   | 1 254 204,60 | 411 723,91   | 1 254 204,60 |                             |  |                            |
| 496                                  | 411 726,74   | 1 254 196,42 | 411 726,74   | 1 254 196,42 |                             |  |                            |
| 497                                  | 411 718,32   | 1 254 193,32 | 411 718,32   | 1 254 193,32 |                             |  |                            |
| 498                                  | 411 723,02   | 1 254 173,79 | 411 723,02   | 1 254 173,79 |                             |  |                            |
| 499                                  | 411 731,61   | 1 254 138,10 | 411 731,61   | 1 254 138,10 |                             |  |                            |
| 486                                  | 411 732,31   | 1 254 135,20 | 411 732,31   | 1 254 135,20 |                             |  |                            |

**2. Сведения о частях границ уточняемого земельного участка с кадастровым номером** 31:12:0803002:3 :

| Обозначение части границ |       | Горизонтальное проложение (S), м | Описание прохождения части границ | Сведения о согласовании местоположения границ (согласовано/спорное) |
|--------------------------|-------|----------------------------------|-----------------------------------|---|
| от т.                    | до т. |                                  |                                   |   |
| 1                        | 2     | 3                                | 4                                 | 5   |
| 486                      | 487   | 25,04                            | —                                 | согласовано   |
| 487                      | 488   | 2,97                             |                                   |   |
| 488                      | 489   | 5,04                             |                                   |   |
| 489                      | 490   | 18,17                            |                                   |   |

| 1   | 2   | 3     | 4 | 5           |
|-----|-----|-------|---|-------------|
| 490 | 491 | 52,93 | — | согласовано |
| 491 | 492 | 25,73 |   |             |
| 492 | 493 | 17,02 |   |             |
| 493 | 494 | 7,61  |   |             |
| 494 | 495 | 8,01  |   |             |
| 495 | 496 | 8,66  |   |             |
| 496 | 497 | 8,97  |   |             |
| 497 | 498 | 20,09 |   |             |
| 498 | 499 | 36,71 |   |             |
| 499 | 486 | 2,98  |   |             |

**3. Сведения о характеристиках уточняемого земельного участка с кадастровым номером** 31:12:0803002:3 :

| № п/п | Наименование характеристики  | Значение характеристики   |
|-------|--|---|
| 1     | 2  | 3   |
| 1.    | Адрес земельного участка   | —   |
| 1.1.  | Сведения о местоположении земельного участка (при отсутствии адреса) в структурированном в соответствии с федеральной информационной адресной системой виде      |   |
| 1.2.  | Дополнительные сведения о местоположении земельного участка  | Местоположение установлено относительно ориентира, расположенного за пределами участка. Ориентир здание автостанции. Участок находится примерно в 152 метрах, по направлению на север от ориентира. Почтовый адрес ориентира: обл. Белгородская, р-н Краснояружский, с. Илек-Пеньковка, ул. Шлях. |
| 2.    | Площадь земельного участка $\pm$ величина погрешности определения (вычисления) площади ( $P \pm \Delta P$ ), м <sup>2</sup>                                      | 2 485 $\pm$ 17,00   |
| 3.    | Формула, примененная для вычисления предельной погрешности определения площади земельного участка, с подставленными значениями и итоговые (вычисленные) значения | $3,5 * 0,10 * \sqrt{(2\ 485,00)} = 17$  |
| 4.    | Площадь земельного участка согласно сведениям Единого государственного реестра недвижимости (Ркад), м <sup>2</sup>   | 2 485,00  |
| 5.    | Оценка расхождения Р и Ркад ( $P - P_{кад}$ ), м <sup>2</sup>  | 0   |
| 6.    | Предельный минимальный и максимальный размеры земельного участка ( $P_{мин}$ и $P_{макс}$ ), м <sup>2</sup>  | $P_{мин} = \text{—}$<br>$P_{макс} = \text{—}$   |
| 7.    | Кадастровый или иной государственный учетный номер (инвентарный) здания, сооружения, объекта незавершенного строительства, расположенного на земельном участке   | 31:12:0000000:246   |

|      |   |   |
|------|---|---|
| 1    | 2   | 3                                       |
| 8.   | Вид (виды) разрешенного использования   | Для строительства производственной базы |
| 8.1. | Дополнительные сведения об использовании земельного участка   | —                                       |
| 9.   | Сведения о земельных участках (землях общего пользования, территории общего пользования), посредством которых обеспечивается доступ | —                                       |
| 10.  | Иные сведения   | —                                       |

**4. Пояснения к сведениям об уточняемом земельном участке с кадастровым номером** 31:12:0803002:3 :

|    |   |
|----|---|
| 1. | — |
|----|---|

**1. Сведения о характерных точках границ уточняемого земельного участка с кадастровым номером** 31:12:0803002:46 :

Система координат МСК-31 Зона № 1

| Обозначение характерных точек границ | Координаты, м  |              |  |              | Метод определения координат | Формулы, примененные для расчета средней квадратической погрешности определения координат характерных точек границ (Mt), с подставленными в такие формулы значениями и итоговые (вычисленные) значения Mt, м | Описание закрепления точки |
|--------------------------------------|--|--------------|--|--------------|-----------------------------|--|----------------------------|
|                                      | содержатся в Едином государственном реестре недвижимости |              | определены в результате выполнения комплексных кадастровых работ |              |                             |  |                            |
|                                      | X  | Y            | X  | Y            |                             |  |                            |
| 1                                    | 2  | 3            | 4  | 5            | 6                           | 7  | 8                          |
| н 1                                  | 412 884,74   | 1 253 540,92 | 412 884,74   | 1 253 540,92 | —                           | —  | —                          |
| н 2                                  | 412 909,75   | 1 253 560,76 | 412 909,75   | 1 253 560,76 |                             |  |                            |
| н 3                                  | 412 910,76   | 1 253 560,11 | 412 910,76   | 1 253 560,11 |                             |  |                            |
| н 4                                  | 412 914,19   | 1 253 567,78 | 412 914,19   | 1 253 567,78 |                             |  |                            |
| н 5                                  | 412 917,63   | 1 253 572,66 | 412 917,63   | 1 253 572,66 |                             |  |                            |
| н 6                                  | 412 909,22   | 1 253 578,93 | 412 909,22   | 1 253 578,93 |                             |  |                            |
| н 7                                  | 412 905,52   | 1 253 574,21 | 412 905,52   | 1 253 574,21 |                             |  |                            |
| н 8                                  | 412 904,60   | 1 253 574,81 | 412 904,60   | 1 253 574,81 |                             |  |                            |
| н 9                                  | 412 895,50   | 1 253 581,61 | 412 895,50   | 1 253 581,61 |                             |  |                            |
| н 10                                 | 412 897,95   | 1 253 585,65 | 412 897,95   | 1 253 585,65 |                             |  |                            |
| н 11                                 | 412 887,58   | 1 253 593,09 | 412 887,58   | 1 253 593,09 |                             |  |                            |
| н 12                                 | 412 880,81   | 1 253 582,61 | 412 880,81   | 1 253 582,61 |                             |  |                            |
| н 13                                 | 412 872,47   | 1 253 571,58 | 412 872,47   | 1 253 571,58 |                             |  |                            |
| н 14                                 | 412 867,98   | 1 253 566,23 | 412 867,98   | 1 253 566,23 |                             |  |                            |

| 1    | 2          | 3            | 4          | 5            | 6 | 7 | 8 |
|------|------------|--------------|------------|--------------|---|---|---|
| н 15 | 412 810,59 | 1 253 506,21 | 412 810,59 | 1 253 506,21 | — | — | — |
| н 16 | 412 831,30 | 1 253 489,87 | 412 831,30 | 1 253 489,87 |   |   |   |
| н 1  | 412 884,74 | 1 253 540,92 | 412 884,74 | 1 253 540,92 |   |   |   |

**2. Сведения о частях границ уточняемого земельного участка с кадастровым номером** 31:12:0803002:46 :

| Обозначение части границ |       | Горизонтальное проложение (S), м | Описание прохождения части границ | Сведения о согласовании местоположения границ (согласовано/спорное) |
|--------------------------|-------|----------------------------------|-----------------------------------|---|
| от т.                    | до т. |                                  |                                   |   |
| 1                        | 2     | 3                                | 4                                 | 5   |
| н 1                      | н 2   | 31,92                            | —                                 | согласовано   |
| н 2                      | н 3   | 1,20                             |                                   |   |
| н 3                      | н 4   | 8,40                             |                                   |   |
| н 4                      | н 5   | 5,97                             |                                   |   |
| н 5                      | н 6   | 10,49                            |                                   |   |
| н 6                      | н 7   | 6,00                             |                                   |   |
| н 7                      | н 8   | 1,10                             |                                   |   |
| н 8                      | н 9   | 11,36                            |                                   |   |
| н 9                      | н 10  | 4,72                             |                                   |   |
| н 10                     | н 11  | 12,76                            |                                   |   |
| н 11                     | н 12  | 12,48                            |                                   |   |
| н 12                     | н 13  | 13,83                            |                                   |   |
| н 13                     | н 14  | 6,98                             |                                   |   |
| н 14                     | н 15  | 83,04                            |                                   |   |
| н 15                     | н 16  | 26,38                            |                                   |   |
| н 16                     | н 1   | 73,90                            |                                   |   |

**3. Сведения о характеристиках уточняемого земельного участка с кадастровым номером** 31:12:0803002:46 :

| № п/п | Наименование характеристики   | Значение характеристики   |
|-------|---|---|
| 1     | 2   | 3   |
| 1.    | Адрес земельного участка  | —   |
| 1.1.  | Сведения о местоположении земельного участка (при отсутствии адреса) в структурированном в соответствии с федеральной информационной адресной системой виде |   |
| 1.2.  | Дополнительные сведения о местоположении земельного участка   | Белгородская обл., р-н Краснояружский, с. Илек-Пеньковка, ул. Краек, 42 |
| 2.    | Площадь земельного участка ± величина погрешности определения (вычисления) площади ( $P \pm \Delta P$ ), м <sup>2</sup>                                     | 3 473 ± 21,00   |

| 1    | 2  | 3  |
|------|--|--|
| 3.   | Формула, примененная для вычисления предельной погрешности определения площади земельного участка, с подставленными значениями и итоговые (вычисленные) значения | $3,5*0,10*\sqrt{(3\ 473,00)} = 21$       |
| 4.   | Площадь земельного участка согласно сведениям Единого государственного реестра недвижимости (Ркад), м <sup>2</sup>   | 3 473,00                                 |
| 5.   | Оценка расхождения Р и Ркад (Р - Ркад), м <sup>2</sup>   | 0  |
| 6.   | Предельный минимальный и максимальный размеры земельного участка (Рмин и Рмакс), м <sup>2</sup>  | Рмин = —<br>Рмакс = —                    |
| 7.   | Кадастровый или иной государственный учетный номер (инвентарный) здания, сооружения, объекта незавершенного строительства, расположенного на земельном участке   | 31:12:0803001:405                        |
| 8.   | Вид (виды) разрешенного использования  | Для ведения личного подсобного хозяйства |
| 8.1. | Дополнительные сведения об использовании земельного участка  | —  |
| 9.   | Сведения о земельных участках (землях общего пользования, территории общего пользования), посредством которых обеспечивается доступ                              | —  |
| 10.  | Иные сведения  | —  |

**4. Пояснения к сведениям об уточняемом земельном участке с кадастровым номером** 31:12:0803002:46 :

|    |   |
|----|---|
| 1. | — |
|----|---|

**1. Сведения о характерных точках границ уточняемого земельного участка с кадастровым номером** 31:12:0803002:47 :  
Система координат МСК-31 Зона № 1

| Обозначение характерных точек границ | Координаты, м  |              |  |              | Метод определения координат | Формулы, примененные для расчета средней квадратической погрешности определения координат характерных точек границ (Mt), с подставленными в такие формулы значениями и итоговые (вычисленные) значения Mt, м | Описание закрепления точки |
|--------------------------------------|--|--------------|--|--------------|-----------------------------|--|----------------------------|
|                                      | содержатся в Едином государственном реестре недвижимости |              | определены в результате выполнения комплексных кадастровых работ |              |                             |  |                            |
|                                      | X  | Y            | X  | Y            |                             |  |                            |
| 1                                    | 2  | 3            | 4  | 5            | 6                           | 7  | 8                          |
| н 15                                 | 412 810,59   | 1 253 506,21 | 412 810,59   | 1 253 506,21 |                             |  |                            |
| н 14                                 | 412 867,98   | 1 253 566,23 | 412 867,98   | 1 253 566,23 | —                           | —  | —                          |
| н 13                                 | 412 872,47   | 1 253 571,58 | 412 872,47   | 1 253 571,58 |                             |  |                            |

| 1    | 2          | 3            | 4          | 5            | 6 | 7 | 8 |
|------|------------|--------------|------------|--------------|---|---|---|
| н 12 | 412 880,81 | 1 253 582,61 | 412 880,81 | 1 253 582,61 | — | — | — |
| н 11 | 412 887,58 | 1 253 593,09 | 412 887,58 | 1 253 593,09 |   |   |   |
| н 6  | 412 881,25 | 1 253 597,07 | 412 881,25 | 1 253 597,07 |   |   |   |
| н 7  | 412 878,33 | 1 253 594,32 | 412 878,33 | 1 253 594,32 |   |   |   |
| н 1  | 412 875,43 | 1 253 596,66 | 412 875,43 | 1 253 596,66 |   |   |   |
| н 15 | 412 872,06 | 1 253 599,89 | 412 872,06 | 1 253 599,89 |   |   |   |
| н 14 | 412 871,54 | 1 253 600,36 | 412 871,54 | 1 253 600,36 |   |   |   |
| н 13 | 412 862,26 | 1 253 590,73 | 412 862,26 | 1 253 590,73 |   |   |   |
| н 12 | 412 851,84 | 1 253 580,54 | 412 851,84 | 1 253 580,54 |   |   |   |
| н 13 | 412 848,72 | 1 253 583,36 | 412 848,72 | 1 253 583,36 |   |   |   |
| н 14 | 412 785,65 | 1 253 526,15 | 412 785,65 | 1 253 526,15 |   |   |   |
| н 15 | 412 810,59 | 1 253 506,21 | 412 810,59 | 1 253 506,21 |   |   |   |

**2. Сведения о частях границ уточняемого земельного участка с кадастровым номером** 31:12:0803002:47 :

| Обозначение части границ |       | Горизонтальное проложение (S), м | Описание прохождения части границ | Сведения о согласовании местоположения границ (согласовано/спорное) |
|--------------------------|-------|----------------------------------|-----------------------------------|---|
| от т.                    | до т. |                                  |                                   |   |
| 1                        | 2     | 3                                | 4                                 | 5   |
| н 15                     | н 14  | 83,04                            | —                                 | согласовано   |
| н 14                     | н 13  | 6,98                             |                                   |   |
| н 13                     | н 12  | 13,83                            |                                   |   |
| н 12                     | н 11  | 12,48                            |                                   |   |
| н 11                     | н 6   | 7,48                             |                                   |   |
| н 6                      | н 7   | 4,01                             |                                   |   |
| н 7                      | н 1   | 3,73                             |                                   |   |
| н 1                      | н 15  | 4,67                             |                                   |   |
| н 15                     | н 14  | 0,70                             |                                   |   |
| н 14                     | н 13  | 13,37                            |                                   |   |
| н 13                     | н 12  | 14,57                            |                                   |   |
| н 12                     | н 13  | 4,21                             |                                   |   |
| н 13                     | н 14  | 85,15                            |                                   |   |
| н 14                     | н 15  | 31,93                            |                                   |   |

**3. Сведения о характеристиках уточняемого земельного участка с кадастровым номером** 31:12:0803002:47 :

| № п/п | Наименование характеристики | Значение характеристики |
|-------|-----------------------------|-------------------------|
| 1     | 2                           | 3                       |
|       |                             |                         |

| 1   | 2  | 3  |
|---|--|--|
| 1.  | Адрес земельного участка   | —  |
| 1.1.  | Сведения о местоположении земельного участка (при отсутствии адреса) в структурированном в соответствии с федеральной информационной адресной системой виде      |  |
| 1.2.  | Дополнительные сведения о местоположении земельного участка  | Белгородская область, р-н Краснояружский, с. Илек-Пеньковка, ул. Краек, 43 |
| 2.  | Площадь земельного участка ± величина погрешности определения (вычисления) площади ( $P \pm \Delta P$ ), м <sup>2</sup>  | 3 000 ± 19,00  |
| 3.  | Формула, примененная для вычисления предельной погрешности определения площади земельного участка, с подставленными значениями и итоговые (вычисленные) значения | $3,5 * 0,10 * \sqrt{(3\ 000,00)} = 19$                                     |
| 4.  | Площадь земельного участка согласно сведениям Единого государственного реестра недвижимости (Ркад), м <sup>2</sup>   | 3 000,00   |
| 5.  | Оценка расхождения Р и Ркад ( $P - P_{кад}$ ), м <sup>2</sup>  | 0  |
| 6.  | Предельный минимальный и максимальный размеры земельного участка (Рмин и Рмакс), м <sup>2</sup>  | Рмин = —<br>Рмакс = —  |
| 7.  | Кадастровый или иной государственный учетный номер (инвентарный) здания, сооружения, объекта незавершенного строительства, расположенного на земельном участке   | 31:12:0803001:358  |
| 8.  | Вид (виды) разрешенного использования  | Для ведения личного хозяйства  |
| 8.1.  | Дополнительные сведения об использовании земельного участка  | —  |
| 9.  | Сведения о земельных участках (землях общего пользования, территории общего пользования), посредством которых обеспечивается доступ                              | —  |
| 10.   | Иные сведения  | —  |
| <b>4. Пояснения к сведениям об уточняемом земельном участке с кадастровым номером</b> |  | <b>31:12:0803002:47</b> :  |
| 1.  | —  | —  |

**1. Сведения о характерных точках границ уточняемого земельного участка с кадастровым номером** 31:12:0803002:55 :  
 Система координат МСК-31 Зона № 1

| Обозначение характерных точек границ | Координаты, м  |              |  |              | Метод определения координат | Формулы, примененные для расчета средней квадратической погрешности определения координат характерных точек границ (Mt), с подставленными в такие формулы значениями и итоговые (вычисленные) значения Mt, м | Описание закрепления точки |
|--------------------------------------|--|--------------|--|--------------|-----------------------------|--|----------------------------|
|                                      | содержатся в Едином государственном реестре недвижимости |              | определены в результате выполнения комплексных кадастровых работ |              |                             |  |                            |
|                                      | X  | Y            | X  | Y            |                             |  |                            |
| 1                                    | 2  | 3            | 4  | 5            | 6                           | 7  | 8                          |
| 678                                  | 413 099,34   | 1 253 842,98 | 413 099,34   | 1 253 842,98 | —                           | —  | —                          |
| 839                                  | 413 109,29   | 1 253 849,83 | 413 109,29   | 1 253 849,83 |                             |  |                            |
| 840                                  | 413 117,19   | 1 253 853,77 | 413 117,19   | 1 253 853,77 |                             |  |                            |
| 620                                  | 413 126,73   | 1 253 860,68 | 413 126,73   | 1 253 860,68 |                             |  |                            |
| 625                                  | 413 096,53   | 1 253 892,81 | 413 096,53   | 1 253 892,81 |                             |  |                            |
| 624                                  | 413 066,15   | 1 253 920,24 | 413 066,15   | 1 253 920,24 |                             |  |                            |
| 841                                  | 413 028,28   | 1 253 950,07 | 413 028,28   | 1 253 950,07 |                             |  |                            |
| 683                                  | 413 008,01   | 1 253 927,06 | 413 008,01   | 1 253 927,06 |                             |  |                            |
| 682                                  | 413 079,82   | 1 253 867,61 | 413 079,82   | 1 253 867,61 |                             |  |                            |
| 681                                  | 413 070,32   | 1 253 856,38 | 413 070,32   | 1 253 856,38 |                             |  |                            |
| 680                                  | 413 079,39   | 1 253 853,30 | 413 079,39   | 1 253 853,30 |                             |  |                            |
| 679                                  | 413 087,23   | 1 253 849,79 | 413 087,23   | 1 253 849,79 |                             |  |                            |
| 678                                  | 413 099,34   | 1 253 842,98 | 413 099,34   | 1 253 842,98 |                             |  |                            |

**2. Сведения о частях границ уточняемого земельного участка с кадастровым номером** 31:12:0803002:55 :

| Обозначение части границ |       | Горизонтальное проложение (S), м | Описание прохождения части границ | Сведения о согласовании местоположения границ (согласовано/спорное) |
|--------------------------|-------|----------------------------------|-----------------------------------|---|
| от т.                    | до т. |                                  |                                   |   |
| 1                        | 2     | 3                                | 4                                 | 5   |
| 678                      | 839   | 12,08                            | —                                 | согласовано   |
| 839                      | 840   | 8,83                             |                                   |   |
| 840                      | 620   | 11,78                            |                                   |   |
| 620                      | 625   | 44,10                            |                                   |   |
| 625                      | 624   | 40,93                            |                                   |   |
| 624                      | 841   | 48,21                            |                                   |   |



| 1   | 2   | 3     | 4 | 5           |
|-----|-----|-------|---|-------------|
| 841 | 683 | 30,66 | — | согласовано |
| 683 | 682 | 93,23 |   |             |
| 682 | 681 | 14,71 |   |             |
| 681 | 680 | 9,58  |   |             |
| 680 | 679 | 8,59  |   |             |
| 679 | 678 | 13,89 |   |             |

**3. Сведения о характеристиках уточняемого земельного участка с кадастровым номером** 31:12:0803002:55 :

| № п/п | Наименование характеристики  | Значение характеристики  |
|-------|--|--|
| 1     | 2  | 3  |
| 1.    | Адрес земельного участка   | —  |
| 1.1.  | Сведения о местоположении земельного участка (при отсутствии адреса) в структурированном в соответствии с федеральной информационной адресной системой виде      |  |
| 1.2.  | Дополнительные сведения о местоположении земельного участка  | Белгородская обл., Краснояружский р-н., с. Илек-Пеньковка, ул. Краек, 49 |
| 2.    | Площадь земельного участка ± величина погрешности определения (вычисления) площади ( $P \pm \Delta P$ ), м <sup>2</sup>  | 4 200 ± 23,00  |
| 3.    | Формула, примененная для вычисления предельной погрешности определения площади земельного участка, с подставленными значениями и итоговые (вычисленные) значения | $3,5*0,10*\sqrt{(4\ 200,00)} = 23$                                       |
| 4.    | Площадь земельного участка согласно сведениям Единого государственного реестра недвижимости ( $R_{\text{кад}}$ ), м <sup>2</sup>                                 | 4 200,00   |
| 5.    | Оценка расхождения $P$ и $R_{\text{кад}}$ ( $P - R_{\text{кад}}$ ), м <sup>2</sup>   | 0  |
| 6.    | Предельный минимальный и максимальный размеры земельного участка ( $R_{\text{мин}}$ и $R_{\text{макс}}$ ), м <sup>2</sup>  | $R_{\text{мин}} = \text{—}$<br>$R_{\text{макс}} = \text{—}$              |
| 7.    | Кадастровый или иной государственный учетный номер (инвентарный) здания, сооружения, объекта незавершенного строительства, расположенного на земельном участке   | 31:12:0803001:581  |
| 8.    | Вид (виды) разрешенного использования  | Для ведения личного хозяйства  |
| 8.1.  | Дополнительные сведения об использовании земельного участка  | —  |
| 9.    | Сведения о земельных участках (землях общего пользования, территории общего пользования), посредством которых обеспечивается доступ                              | —  |
| 10.   | Иные сведения  | —  |

**4. Пояснения к сведениям об уточняемом земельном участке с кадастровым номером** 31:12:0803002:55 :

1. —

**1. Сведения о характерных точках границ уточняемого земельного участка с кадастровым номером** 31:12:0803002:56 :

Система координат МСК-31 Зона № 1

| Обозначение характерных точек границ | Координаты, м  |              |  |              | Метод определения координат | Формулы, примененные для расчета средней квадратической погрешности определения координат характерных точек границ (Mt), с подставленными в такие формулы значениями и итоговые (вычисленные) значения Mt, м | Описание закрепления точки |
|--------------------------------------|--|--------------|--|--------------|-----------------------------|--|----------------------------|
|                                      | содержатся в Едином государственном реестре недвижимости |              | определены в результате выполнения комплексных кадастровых работ |              |                             |  |                            |
|                                      | X  | Y            | X  | Y            |                             |  |                            |
| 1                                    | 2  | 3            | 4  | 5            | 6                           | 7  | 8                          |
| 1                                    | 413 064,40   | 1 253 959,04 | 413 064,40   | 1 253 959,04 | —                           | —  | —                          |
| 622                                  | 413 028,57   | 1 253 984,35 | 413 028,57   | 1 253 984,35 |                             |  |                            |
| 623                                  | 413 009,27   | 1 253 965,05 | 413 009,27   | 1 253 965,05 |                             |  |                            |
| 624                                  | 413 066,15   | 1 253 920,24 | 413 066,15   | 1 253 920,24 |                             |  |                            |
| 625                                  | 413 096,53   | 1 253 892,81 | 413 096,53   | 1 253 892,81 |                             |  |                            |
| 620                                  | 413 126,73   | 1 253 860,68 | 413 126,73   | 1 253 860,68 |                             |  |                            |
| 621                                  | 413 147,95   | 1 253 877,36 | 413 147,95   | 1 253 877,36 |                             |  |                            |
| 594                                  | 413 143,35   | 1 253 883,44 | 413 143,35   | 1 253 883,44 |                             |  |                            |
| 593                                  | 413 135,15   | 1 253 892,68 | 413 135,15   | 1 253 892,68 |                             |  |                            |
| 592                                  | 413 121,27   | 1 253 908,89 | 413 121,27   | 1 253 908,89 |                             |  |                            |
| 1                                    | 413 064,40   | 1 253 959,04 | 413 064,40   | 1 253 959,04 |                             |  |                            |

**2. Сведения о частях границ уточняемого земельного участка с кадастровым номером** 31:12:0803002:56 :

| Обозначение части границ |       | Горизонтальное проложение (S), м | Описание прохождения части границ | Сведения о согласовании местоположения границ (согласовано/спорное) |
|--------------------------|-------|----------------------------------|-----------------------------------|---|
| от т.                    | до т. |                                  |                                   |   |
| 1                        | 2     | 3                                | 4                                 | 5   |
| 1                        | 622   | 43,87                            | —                                 | согласовано   |
| 622                      | 623   | 27,29                            |                                   |   |
| 623                      | 624   | 72,41                            |                                   |   |
| 624                      | 625   | 40,93                            |                                   |   |
| 625                      | 620   | 44,10                            |                                   |   |
| 620                      | 621   | 26,99                            |                                   |   |

| 1   | 2   | 3     | 4 | 5           |
|-----|-----|-------|---|-------------|
| 621 | 594 | 7,62  | — | согласовано |
| 594 | 593 | 12,35 |   |             |
| 593 | 592 | 21,34 |   |             |
| 592 | 1   | 75,82 |   |             |

**3. Сведения о характеристиках уточняемого земельного участка с кадастровым номером** 31:12:0803002:56 :

| № п/п | Наименование характеристики  | Значение характеристики  |
|-------|--|--|
| 1     | 2  | 3  |
| 1.    | Адрес земельного участка   | —  |
| 1.1.  | Сведения о местоположении земельного участка (при отсутствии адреса) в структурированном в соответствии с федеральной информационной адресной системой виде      |  |
| 1.2.  | Дополнительные сведения о местоположении земельного участка  | Местоположение установлено относительно ориентира, расположенного в границах участка. Почтовый адрес ориентира: обл. Белгородская, р-н Краснояружский, с. Илек-Пеньковка, ул. Краек, 50. |
| 2.    | Площадь земельного участка ± величина погрешности определения (вычисления) площади ( $P \pm \Delta P$ ), м <sup>2</sup>  | 4 501 ± 23,00  |
| 3.    | Формула, примененная для вычисления предельной погрешности определения площади земельного участка, с подставленными значениями и итоговые (вычисленные) значения | $3,5 * 0,10 * \sqrt{(4\ 501,00)} = 23$   |
| 4.    | Площадь земельного участка согласно сведениям Единого государственного реестра недвижимости (Ркад), м <sup>2</sup>   | 4 501,00   |
| 5.    | Оценка расхождения Р и Ркад ( $P - P_{кад}$ ), м <sup>2</sup>  | 0  |
| 6.    | Предельный минимальный и максимальный размеры земельного участка (Рмин и Рмакс), м <sup>2</sup>  | Рмин = —<br>Рмакс = —  |
| 7.    | Кадастровый или иной государственный учетный номер (инвентарный) здания, сооружения, объекта незавершенного строительства, расположенного на земельном участке   | 31:12:0803001:508  |
| 8.    | Вид (виды) разрешенного использования  | Для ведения личного подсобного хозяйства   |
| 8.1.  | Дополнительные сведения об использовании земельного участка  | —  |
| 9.    | Сведения о земельных участках (землях общего пользования, территории общего пользования), посредством которых обеспечивается доступ                              | —  |
| 10.   | Иные сведения  | —  |

**4. Пояснения к сведениям об уточняемом земельном участке с кадастровым номером** 31:12:0803002:56 :

| 1.  |  |              |  |              |                             |  |                            |
|---|--|--------------|--|--------------|-----------------------------|--|----------------------------|
| <b>1. Сведения о характерных точках границ уточняемого земельного участка с кадастровым номером</b> |  |              |  |              | 31:12:0803002:62            |  |                            |
| Система координат <u>МСК-31</u>   |  |              |  |              | Зона № <u>1</u>             |  |                            |
| Обозначение характерных точек границ  | Координаты, м  |              |  |              | Метод определения координат | Формулы, примененные для расчета средней квадратической погрешности определения координат характерных точек границ (Mt), с подставленными в такие формулы значениями и итоговые (вычисленные) значения Mt, м | Описание закрепления точки |
|   | содержатся в Едином государственном реестре недвижимости |              | определены в результате выполнения комплексных кадастровых работ |              |                             |  |                            |
|   | X  | Y            | X  | Y            |                             |  |                            |
| 1   | 2  | 3            | 4  | 5            | 6                           | 7  | 8                          |
| 274   | 413 262,96   | 1 253 959,27 | 413 262,96   | 1 253 959,27 | —                           | —  | —                          |
| 1   | 413 267,98   | 1 253 963,08 | 413 267,98   | 1 253 963,08 |                             |  |                            |
| 2   | 413 271,96   | 1 253 958,27 | 413 271,96   | 1 253 958,27 |                             |  |                            |
| 3   | 413 281,33   | 1 253 965,78 | 413 281,33   | 1 253 965,78 |                             |  |                            |
| 4   | 413 270,68   | 1 253 979,53 | 413 270,68   | 1 253 979,53 |                             |  |                            |
| 5   | 413 275,01   | 1 253 982,78 | 413 275,01   | 1 253 982,78 |                             |  |                            |
| 6   | 413 277,62   | 1 253 979,20 | 413 277,62   | 1 253 979,20 |                             |  |                            |
| 7   | 413 284,61   | 1 253 984,00 | 413 284,61   | 1 253 984,00 |                             |  |                            |
| 8   | 413 278,70   | 1 253 993,55 | 413 278,70   | 1 253 993,55 |                             |  |                            |
| 9   | 413 281,86   | 1 253 995,55 | 413 281,86   | 1 253 995,55 |                             |  |                            |
| 2   | 413 276,54   | 1 254 004,87 | 413 276,54   | 1 254 004,87 |                             |  |                            |
| 3   | 413 266,37   | 1 254 020,53 | 413 266,37   | 1 254 020,53 |                             |  |                            |
| 4   | 413 230,40   | 1 254 072,27 | 413 230,40   | 1 254 072,27 |                             |  |                            |
| 10  | 413 222,17   | 1 254 084,24 | 413 222,17   | 1 254 084,24 |                             |  |                            |
| 11  | 413 187,42   | 1 254 059,44 | 413 187,42   | 1 254 059,44 |                             |  |                            |
| 278   | 413 206,87   | 1 254 031,85 | 413 206,87   | 1 254 031,85 |                             |  |                            |
| 277   | 413 232,39   | 1 253 995,13 | 413 232,39   | 1 253 995,13 |                             |  |                            |
| 276   | 413 255,65   | 1 253 969,91 | 413 255,65   | 1 253 969,91 |                             |  |                            |
| 275   | 413 261,00   | 1 253 962,11 | 413 261,00   | 1 253 962,11 |                             |  |                            |
| 274   | 413 262,96   | 1 253 959,27 | 413 262,96   | 1 253 959,27 |                             |  |                            |

**2. Сведения о частях границ уточняемого земельного участка с кадастровым номером** 31:12:0803002:62 :

| Обозначение части границ |       | Горизонтальное проложение (S), м | Описание прохождения части границ | Сведения о согласовании местоположения границ (согласовано/спорное) |
|--------------------------|-------|----------------------------------|-----------------------------------|---|
| от т.                    | до т. |                                  |                                   |   |
| 1                        | 2     | 3                                | 4                                 | 5   |
| 274                      | 1     | 6,30                             | —                                 | согласовано   |
| 1                        | 2     | 6,24                             |                                   |   |
| 2                        | 3     | 12,01                            |                                   |   |
| 3                        | 4     | 17,39                            |                                   |   |
| 4                        | 5     | 5,41                             |                                   |   |
| 5                        | 6     | 4,43                             |                                   |   |
| 6                        | 7     | 8,48                             |                                   |   |
| 7                        | 8     | 11,23                            |                                   |   |
| 8                        | 9     | 3,74                             |                                   |   |
| 9                        | 2     | 10,73                            |                                   |   |
| 2                        | 3     | 18,67                            |                                   |   |
| 3                        | 4     | 63,01                            |                                   |   |
| 4                        | 10    | 14,53                            |                                   |   |
| 10                       | 11    | 42,69                            |                                   |   |
| 11                       | 278   | 33,76                            |                                   |   |
| 278                      | 277   | 44,72                            |                                   |   |
| 277                      | 276   | 34,31                            |                                   |   |
| 276                      | 275   | 9,46                             |                                   |   |
| 275                      | 274   | 3,45                             |                                   |   |

**3. Сведения о характеристиках уточняемого земельного участка с кадастровым номером** 31:12:0803002:62 :

| № п/п | Наименование характеристики   | Значение характеристики  |
|-------|---|--|
| 1     | 2   | 3  |
| 1.    | Адрес земельного участка  | —  |
| 1.1.  | Сведения о местоположении земельного участка (при отсутствии адреса) в структурированном в соответствии с федеральной информационной адресной системой виде |  |
| 1.2.  | Дополнительные сведения о местоположении земельного участка   | Белгородская область, р-н Краснояружский, с. Илек-Пеньковка, ул. Краек, 56 |
| 2.    | Площадь земельного участка ± величина погрешности определения (вычисления) площади ( $P \pm \Delta P$ ), м <sup>2</sup>                                     | 5 000 ± 25,00  |

| 1    | 2  | 3  |
|------|--|--|
| 3.   | Формула, примененная для вычисления предельной погрешности определения площади земельного участка, с подставленными значениями и итоговые (вычисленные) значения | $3,5*0,10*\sqrt{(5\ 000,00)} = 25$       |
| 4.   | Площадь земельного участка согласно сведениям Единого государственного реестра недвижимости (Ркад), м <sup>2</sup>   | 5 000,00                                 |
| 5.   | Оценка расхождения Р и Ркад (Р - Ркад), м <sup>2</sup>   | 0  |
| 6.   | Предельный минимальный и максимальный размеры земельного участка (Рмин и Рмакс), м <sup>2</sup>  | Рмин = —<br>Рмакс = —                    |
| 7.   | Кадастровый или иной государственный учетный номер (инвентарный) здания, сооружения, объекта незавершенного строительства, расположенного на земельном участке   | 31:12:0803002:131                        |
| 8.   | Вид (виды) разрешенного использования  | Для ведения личного подсобного хозяйства |
| 8.1. | Дополнительные сведения об использовании земельного участка  | —  |
| 9.   | Сведения о земельных участках (землях общего пользования, территории общего пользования), посредством которых обеспечивается доступ                              | —  |
| 10.  | Иные сведения  | —  |

**4. Пояснения к сведениям об уточняемом земельном участке с кадастровым номером** 31:12:0803002:62 :

|    |   |
|----|---|
| 1. | — |
|----|---|

**1. Сведения о характерных точках границ уточняемого земельного участка с кадастровым номером** 31:12:0803002:63 :

Система координат МСК-31 Зона № 1

| Обозначение характерных точек границ | Координаты, м  |              |  |              | Метод определения координат | Формулы, примененные для расчета средней квадратической погрешности определения координат характерных точек границ (Mt), с подставленными в такие формулы значениями и итоговые (вычисленные) значения Mt, м | Описание закрепления точки |
|--------------------------------------|--|--------------|--|--------------|-----------------------------|--|----------------------------|
|                                      | содержатся в Едином государственном реестре недвижимости |              | определены в результате выполнения комплексных кадастровых работ |              |                             |  |                            |
|                                      | X  | Y            | X  | Y            |                             |  |                            |
| 1                                    | 2  | 3            | 4  | 5            | 6                           | 7  | 8                          |
| 326                                  | 413 287,40   | 1 253 985,85 | 413 287,40   | 1 253 985,85 |                             |  |                            |
| 327                                  | 413 293,90   | 1 253 990,42 | 413 293,90   | 1 253 990,42 | —                           | —  | —                          |
| 328                                  | 413 290,29   | 1 253 998,37 | 413 290,29   | 1 253 998,37 |                             |  |                            |

| 1   | 2          | 3            | 4          | 5            | 6 | 7 | 8 |
|-----|------------|--------------|------------|--------------|---|---|---|
| 329 | 413 295,08 | 1 254 000,16 | 413 295,08 | 1 254 000,16 | — | — | — |
| 330 | 413 297,17 | 1 253 995,79 | 413 297,17 | 1 253 995,79 |   |   |   |
| 331 | 413 304,59 | 1 253 999,14 | 413 304,59 | 1 253 999,14 |   |   |   |
| 332 | 413 301,42 | 1 254 006,78 | 413 301,42 | 1 254 006,78 |   |   |   |
| 333 | 413 307,77 | 1 254 010,28 | 413 307,77 | 1 254 010,28 |   |   |   |
| 334 | 413 289,67 | 1 254 035,83 | 413 289,67 | 1 254 035,83 |   |   |   |
| 1   | 413 260,04 | 1 254 090,77 | 413 260,04 | 1 254 090,77 |   |   |   |
| 4   | 413 230,40 | 1 254 072,27 | 413 230,40 | 1 254 072,27 |   |   |   |
| 3   | 413 266,37 | 1 254 020,53 | 413 266,37 | 1 254 020,53 |   |   |   |
| 2   | 413 276,54 | 1 254 004,87 | 413 276,54 | 1 254 004,87 |   |   |   |
| 326 | 413 287,40 | 1 253 985,85 | 413 287,40 | 1 253 985,85 |   |   |   |

**2. Сведения о частях границ уточняемого земельного участка с кадастровым номером** 31:12:0803002:63 :

| Обозначение части границ |       | Горизонтальное проложение (S), м | Описание прохождения части границ | Сведения о согласовании местоположения границ (согласовано/спорное) |
|--------------------------|-------|----------------------------------|-----------------------------------|---|
| от т.                    | до т. |                                  |                                   |   |
| 1                        | 2     | 3                                | 4                                 | 5   |
| 326                      | 327   | 7,95                             | —                                 | согласовано   |
| 327                      | 328   | 8,73                             |                                   |   |
| 328                      | 329   | 5,11                             |                                   |   |
| 329                      | 330   | 4,84                             |                                   |   |
| 330                      | 331   | 8,14                             |                                   |   |
| 331                      | 332   | 8,27                             |                                   |   |
| 332                      | 333   | 7,25                             |                                   |   |
| 333                      | 334   | 31,31                            |                                   |   |
| 334                      | 1     | 62,42                            |                                   |   |
| 1                        | 4     | 34,94                            |                                   |   |
| 4                        | 3     | 63,01                            |                                   |   |
| 3                        | 2     | 18,67                            |                                   |   |
| 2                        | 326   | 21,90                            |                                   |   |

**3. Сведения о характеристиках уточняемого земельного участка с кадастровым номером** 31:12:0803002:63 :

| № п/п | Наименование характеристики | Значение характеристики |
|-------|-----------------------------|-------------------------|
| 1     | 2                           | 3                       |
|       |                             |                         |

| 1   | 2  | 3  |
|---|--|--|
| 1.  | Адрес земельного участка   | —  |
| 1.1.  | Сведения о местоположении земельного участка (при отсутствии адреса) в структурированном в соответствии с федеральной информационной адресной системой виде      |  |
| 1.2.  | Дополнительные сведения о местоположении земельного участка  | Местоположение установлено относительно ориентира, расположенного в границах участка. Почтовый адрес ориентира: обл. Белгородская, р-н Краснояружский, с. Илек-Пеньковка, ул. Краек, дом 57. |
| 2.  | Площадь земельного участка $\pm$ величина погрешности определения (вычисления) площади ( $P \pm \Delta P$ ), м <sup>2</sup>                                      | 3 000 $\pm$ 19,00  |
| 3.  | Формула, примененная для вычисления предельной погрешности определения площади земельного участка, с подставленными значениями и итоговые (вычисленные) значения | $3,5 * 0,10 * \sqrt{(3\ 000,00)} = 19$   |
| 4.  | Площадь земельного участка согласно сведениям Единого государственного реестра недвижимости (Ркад), м <sup>2</sup>   | 3 000,00   |
| 5.  | Оценка расхождения P и Ркад ( $P - P_{кад}$ ), м <sup>2</sup>  | 0  |
| 6.  | Предельный минимальный и максимальный размеры земельного участка (Рмин и Рмакс), м <sup>2</sup>  | Рмин = —<br>Рмакс = —  |
| 7.  | Кадастровый или иной государственный учетный номер (инвентарный) здания, сооружения, объекта незавершенного строительства, расположенного на земельном участке   | 31:12:0803002:143  |
| 8.  | Вид (виды) разрешенного использования  | Для ведения личного хозяйства  |
| 8.1.  | Дополнительные сведения об использовании земельного участка  | —  |
| 9.  | Сведения о земельных участках (землях общего пользования, территории общего пользования), посредством которых обеспечивается доступ                              | —  |
| 10.   | Иные сведения  | —  |
| <b>4. Пояснения к сведениям об уточняемом земельном участке с кадастровым номером</b> |  | <b>31:12:0803002:63</b> :  |
| 1.  |  | —  |



**1. Сведения о характерных точках границ уточняемого земельного участка с кадастровым номером** 31:12:0803002:6 :  
 Система координат МСК-31 Зона № 1

| Обозначение характерных точек границ | Координаты, м  |              |  |              | Метод определения координат | Формулы, примененные для расчета средней квадратической погрешности определения координат характерных точек границ (Mt), с подставленными в такие формулы значениями и итоговые (вычисленные) значения Mt, м | Описание закрепления точки |
|--------------------------------------|--|--------------|--|--------------|-----------------------------|--|----------------------------|
|                                      | содержатся в Едином государственном реестре недвижимости |              | определены в результате выполнения комплексных кадастровых работ |              |                             |  |                            |
|                                      | X  | Y            | X  | Y            |                             |  |                            |
| 1                                    | 2  | 3            | 4  | 5            | 6                           | 7  | 8                          |
| 459                                  | 413 445,10   | 1 254 081,68 | 413 445,10   | 1 254 081,68 | —                           | —  | —                          |
| 465                                  | 413 440,48   | 1 254 083,60 | 413 440,48   | 1 254 083,60 |                             |  |                            |
| 466                                  | 413 430,64   | 1 254 064,26 | 413 430,64   | 1 254 064,26 |                             |  |                            |
| 467                                  | 413 455,05   | 1 254 056,12 | 413 455,05   | 1 254 056,12 |                             |  |                            |
| 468                                  | 413 555,56   | 1 254 008,38 | 413 555,56   | 1 254 008,38 |                             |  |                            |
| 469                                  | 413 567,89   | 1 254 034,26 | 413 567,89   | 1 254 034,26 |                             |  |                            |
| 460                                  | 413 475,50   | 1 254 069,07 | 413 475,50   | 1 254 069,07 |                             |  |                            |
| 459                                  | 413 445,10   | 1 254 081,68 | 413 445,10   | 1 254 081,68 |                             |  |                            |

**2. Сведения о частях границ уточняемого земельного участка с кадастровым номером** 31:12:0803002:6 :

| Обозначение части границ |       | Горизонтальное проложение (S), м | Описание прохождения части границ | Сведения о согласовании местоположения границ (согласовано/спорное) |
|--------------------------|-------|----------------------------------|-----------------------------------|---|
| от т.                    | до т. |                                  |                                   |   |
| 1                        | 2     | 3                                | 4                                 | 5   |
| 459                      | 465   | 5,00                             | —                                 | согласовано   |
| 465                      | 466   | 21,70                            |                                   |   |
| 466                      | 467   | 25,73                            |                                   |   |
| 467                      | 468   | 111,27                           |                                   |   |
| 468                      | 469   | 28,67                            |                                   |   |
| 469                      | 460   | 98,73                            |                                   |   |
| 460                      | 459   | 32,91                            |                                   |   |

**3. Сведения о характеристиках уточняемого земельного участка с кадастровым номером** 31:12:0803002:6 :

| № п/п | Наименование характеристики | Значение характеристики |
|-------|-----------------------------|-------------------------|
| 1     | 2                           | 3                       |
|       |                             |                         |

| 1   | 2  | 3   |
|---|--|---|
| 1.  | Адрес земельного участка   | —   |
| 1.1.  | Сведения о местоположении земельного участка (при отсутствии адреса) в структурированном в соответствии с федеральной информационной адресной системой виде      |   |
| 1.2.  | Дополнительные сведения о местоположении земельного участка  | Белгородская область, р-н Краснояружский, с. Илек-Пеньковка, ул. Краек, д. 3                              |
| 2.  | Площадь земельного участка ± величина погрешности определения (вычисления) площади ( $P \pm \Delta P$ ), м <sup>2</sup>  | 3 200 ± 20,00   |
| 3.  | Формула, примененная для вычисления предельной погрешности определения площади земельного участка, с подставленными значениями и итоговые (вычисленные) значения | $3,5 * 0,10 * \sqrt{(3\ 200,00)} = 20$  |
| 4.  | Площадь земельного участка согласно сведениям Единого государственного реестра недвижимости (Ркад), м <sup>2</sup>   | 3 200,00  |
| 5.  | Оценка расхождения Р и Ркад ( $P - P_{кад}$ ), м <sup>2</sup>  | 0   |
| 6.  | Предельный минимальный и максимальный размеры земельного участка (Рмин и Рмакс), м <sup>2</sup>  | Рмин = —<br>Рмакс = —   |
| 7.  | Кадастровый или иной государственный учетный номер (инвентарный) здания, сооружения, объекта незавершенного строительства, расположенного на земельном участке   | 31:12:0803001:313   |
| 8.  | Вид (виды) разрешенного использования  | Для ведения личного хозяйства   |
| 8.1.  | Дополнительные сведения об использовании земельного участка  | —   |
| 9.  | Сведения о земельных участках (землях общего пользования, территории общего пользования), посредством которых обеспечивается доступ                              | —   |
| 10.   | Иные сведения  | Аренда (в том числе, субаренда). Обременение возникает на основании: Договор аренды земельного участка. . |
| <b>4. Пояснения к сведениям об уточняемом земельном участке с кадастровым номером</b> |  | <b>31:12:0803002:6</b> :  |
| 1.  | —  |   |

**1. Сведения о характерных точках границ уточняемого земельного участка с кадастровым номером** 31:12:0803002:70 :  
 Система координат МСК-31 Зона № 1

| Обозначение характерных точек границ | Координаты, м  |              |  |              | Метод определения координат | Формулы, примененные для расчета средней квадратической погрешности определения координат характерных точек границ (Mt), с подставленными в такие формулы значениями и итоговые (вычисленные) значения Mt, м | Описание закрепления точки |
|--------------------------------------|--|--------------|--|--------------|-----------------------------|--|----------------------------|
|                                      | содержатся в Едином государственном реестре недвижимости |              | определены в результате выполнения комплексных кадастровых работ |              |                             |  |                            |
|                                      | X  | Y            | X  | Y            |                             |  |                            |
| 1                                    | 2  | 3            | 4  | 5            | 6                           | 7  | 8                          |
| 630                                  | 412 227,08   | 1 254 017,26 | 412 227,08   | 1 254 017,26 | —                           | —  | —                          |
| 631                                  | 412 228,74   | 1 254 030,04 | 412 228,74   | 1 254 030,04 |                             |  |                            |
| 632                                  | 412 225,52   | 1 254 067,38 | 412 225,52   | 1 254 067,38 |                             |  |                            |
| 633                                  | 412 217,53   | 1 254 173,12 | 412 217,53   | 1 254 173,12 |                             |  |                            |
| 634                                  | 412 197,67   | 1 254 174,97 | 412 197,67   | 1 254 174,97 |                             |  |                            |
| 635                                  | 412 197,95   | 1 254 168,84 | 412 197,95   | 1 254 168,84 |                             |  |                            |
| 636                                  | 412 203,50   | 1 254 167,98 | 412 203,50   | 1 254 167,98 |                             |  |                            |
| 637                                  | 412 208,29   | 1 254 084,47 | 412 208,29   | 1 254 084,47 |                             |  |                            |
| 638                                  | 412 205,78   | 1 254 083,96 | 412 205,78   | 1 254 083,96 |                             |  |                            |
| 639                                  | 412 212,48   | 1 254 035,19 | 412 212,48   | 1 254 035,19 |                             |  |                            |
| 640                                  | 412 210,96   | 1 254 020,22 | 412 210,96   | 1 254 020,22 |                             |  |                            |
| 630                                  | 412 227,08   | 1 254 017,26 | 412 227,08   | 1 254 017,26 |                             |  |                            |

**2. Сведения о частях границ уточняемого земельного участка с кадастровым номером** 31:12:0803002:70 :

| Обозначение части границ |       | Горизонтальное проложение (S), м | Описание прохождения части границ | Сведения о согласовании местоположения границ (согласовано/спорное) |
|--------------------------|-------|----------------------------------|-----------------------------------|---|
| от т.                    | до т. |                                  |                                   |   |
| 1                        | 2     | 3                                | 4                                 | 5   |
| 630                      | 631   | 12,89                            | —                                 | согласовано   |
| 631                      | 632   | 37,48                            |                                   |   |
| 632                      | 633   | 106,04                           |                                   |   |
| 633                      | 634   | 19,95                            |                                   |   |
| 634                      | 635   | 6,14                             |                                   |   |
| 635                      | 636   | 5,62                             |                                   |   |
| 636                      | 637   | 83,65                            |                                   |   |

| 1   | 2   | 3     | 4 | 5           |
|-----|-----|-------|---|-------------|
| 637 | 638 | 2,56  | — | согласовано |
| 638 | 639 | 49,23 |   |             |
| 639 | 640 | 15,05 |   |             |
| 640 | 630 | 16,39 |   |             |

**3. Сведения о характеристиках уточняемого земельного участка с кадастровым номером** 31:12:0803002:70 :

| № п/п | Наименование характеристики  | Значение характеристики  |
|-------|--|--|
| 1     | 2  | 3  |
| 1.    | Адрес земельного участка   | —  |
| 1.1.  | Сведения о местоположении земельного участка (при отсутствии адреса) в структурированном в соответствии с федеральной информационной адресной системой виде      |  |
| 1.2.  | Дополнительные сведения о местоположении земельного участка  | Местоположение установлено относительно ориентира, расположенного в границах участка. Почтовый адрес ориентира: обл. Белгородская, р-н Краснояружский, с. Илек-Пеньковка, ул. Шлях, 5. |
| 2.    | Площадь земельного участка $\pm$ величина погрешности определения (вычисления) площади ( $P \pm \Delta P$ ), м <sup>2</sup>                                      | 2 500 $\pm$ 18,00  |
| 3.    | Формула, примененная для вычисления предельной погрешности определения площади земельного участка, с подставленными значениями и итоговые (вычисленные) значения | $3,5 * 0,10 * \sqrt{(2\ 500,00)} = 18$   |
| 4.    | Площадь земельного участка согласно сведениям Единого государственного реестра недвижимости (Ркад), м <sup>2</sup>   | 2 500,00   |
| 5.    | Оценка расхождения Р и Ркад ( $P - P_{кад}$ ), м <sup>2</sup>  | 0  |
| 6.    | Предельный минимальный и максимальный размеры земельного участка (Рмин и Рмакс), м <sup>2</sup>  | Рмин = —<br>Рмакс = —  |
| 7.    | Кадастровый или иной государственный учетный номер (инвентарный) здания, сооружения, объекта незавершенного строительства, расположенного на земельном участке   | 31:12:0803001:245  |
| 8.    | Вид (виды) разрешенного использования  | Для ведения личного подсобного хозяйства   |
| 8.1.  | Дополнительные сведения об использовании земельного участка  | —  |
| 9.    | Сведения о земельных участках (землях общего пользования, территории общего пользования), посредством которых обеспечивается доступ                              | —  |
| 10.   | Иные сведения  | —  |

**4. Пояснения к сведениям об уточняемом земельном участке с кадастровым номером** 31:12:0803002:70 :

1. \_\_\_\_\_

**1. Сведения о характерных точках границ уточняемого земельного участка с кадастровым номером** 31:12:0803002:81 :  
 Система координат МСК-31 Зона № 1

| Обозначение характерных точек границ | Координаты, м  |              |  |              | Метод определения координат | Формулы, примененные для расчета средней квадратической погрешности определения координат характерных точек границ (Mt), с подставленными в такие формулы значениями и итоговые (вычисленные) значения Mt, м | Описание закрепления точки |
|--------------------------------------|--|--------------|--|--------------|-----------------------------|--|----------------------------|
|                                      | содержатся в Едином государственном реестре недвижимости |              | определены в результате выполнения комплексных кадастровых работ |              |                             |  |                            |
|                                      | X  | Y            | X  | Y            |                             |  |                            |
| 1                                    | 2  | 3            | 4  | 5            | 6                           | 7  | 8                          |
| 372                                  | 411 933,47   | 1 254 082,04 | 411 933,47   | 1 254 082,04 | —                           | —  | —                          |
| 373                                  | 411 953,74   | 1 254 077,05 | 411 953,74   | 1 254 077,05 |                             |  |                            |
| 374                                  | 411 953,37   | 1 254 075,44 | 411 953,37   | 1 254 075,44 |                             |  |                            |
| 375                                  | 411 962,05   | 1 254 073,18 | 411 962,05   | 1 254 073,18 |                             |  |                            |
| 376                                  | 411 963,71   | 1 254 075,48 | 411 963,71   | 1 254 075,48 |                             |  |                            |
| 377                                  | 411 976,48   | 1 254 093,18 | 411 976,48   | 1 254 093,18 |                             |  |                            |
| 378                                  | 411 979,63   | 1 254 115,78 | 411 979,63   | 1 254 115,78 |                             |  |                            |
| 379                                  | 411 984,65   | 1 254 119,09 | 411 984,65   | 1 254 119,09 |                             |  |                            |
| 380                                  | 411 966,50   | 1 254 239,14 | 411 966,50   | 1 254 239,14 |                             |  |                            |
| 381                                  | 411 940,49   | 1 254 235,00 | 411 940,49   | 1 254 235,00 |                             |  |                            |
| 382                                  | 411 936,51   | 1 254 125,82 | 411 936,51   | 1 254 125,82 |                             |  |                            |
| 383                                  | 411 936,65   | 1 254 099,56 | 411 936,65   | 1 254 099,56 |                             |  |                            |
| 384                                  | 411 933,82   | 1 254 083,94 | 411 933,82   | 1 254 083,94 |                             |  |                            |
| 372                                  | 411 933,47   | 1 254 082,04 | 411 933,47   | 1 254 082,04 |                             |  |                            |

**2. Сведения о частях границ уточняемого земельного участка с кадастровым номером** 31:12:0803002:81 :

| Обозначение части границ |       | Горизонтальное проложение (S), м | Описание прохождения части границ | Сведения о согласовании местоположения границ (согласовано/спорное) |
|--------------------------|-------|----------------------------------|-----------------------------------|---|
| от т.                    | до т. |                                  |                                   |   |
| 1                        | 2     | 3                                | 4                                 | 5   |
| 372                      | 373   | 20,88                            | —                                 | согласовано   |
| 373                      | 374   | 1,65                             |                                   |   |
| 374                      | 375   | 8,97                             |                                   |   |
| 375                      | 376   | 2,84                             |                                   |   |

| 1   | 2   | 3      | 4 | 5           |
|-----|-----|--------|---|-------------|
| 376 | 377 | 21,83  | — | согласовано |
| 377 | 378 | 22,82  |   |             |
| 378 | 379 | 6,01   |   |             |
| 379 | 380 | 121,41 |   |             |
| 380 | 381 | 26,34  |   |             |
| 381 | 382 | 109,25 |   |             |
| 382 | 383 | 26,26  |   |             |
| 383 | 384 | 15,87  |   |             |
| 384 | 372 | 1,93   |   |             |

**3. Сведения о характеристиках уточняемого земельного участка с кадастровым номером** 31:12:0803002:81 :

| № п/п | Наименование характеристики  | Значение характеристики   |
|-------|--|---|
| 1     | 2  | 3   |
| 1.    | Адрес земельного участка   | —   |
| 1.1.  | Сведения о местоположении земельного участка (при отсутствии адреса) в структурированном в соответствии с федеральной информационной адресной системой виде      |   |
| 1.2.  | Дополнительные сведения о местоположении земельного участка  | Белгородская область, р-н Краснояружский, с. Илек-Пеньковка, ул. Шлях, 14 |
| 2.    | Площадь земельного участка ± величина погрешности определения (вычисления) площади ( $P \pm \Delta P$ ), м <sup>2</sup>  | 6 060 ± 27,00   |
| 3.    | Формула, примененная для вычисления предельной погрешности определения площади земельного участка, с подставленными значениями и итоговые (вычисленные) значения | $3,5*0,10*\sqrt{(6\ 060,00)} = 27$  |
| 4.    | Площадь земельного участка согласно сведениям Единого государственного реестра недвижимости (Ркад), м <sup>2</sup>   | 6 060,00  |
| 5.    | Оценка расхождения Р и Ркад ( $P - P_{кад}$ ), м <sup>2</sup>  | 0   |
| 6.    | Предельный минимальный и максимальный размеры земельного участка (Рмин и Рмакс), м <sup>2</sup>  | Рмин = —<br>Рмакс = —   |
| 7.    | Кадастровый или иной государственный учетный номер (инвентарный) здания, сооружения, объекта незавершенного строительства, расположенного на земельном участке   | 31:12:0803002:149   |
| 8.    | Вид (виды) разрешенного использования  | Для ведения личного подсобного хозяйства                                  |
| 8.1.  | Дополнительные сведения об использовании земельного участка  | —   |

|     |   |   |
|-----|---|---|
| 1   | 2   | 3 |
| 9.  | Сведения о земельных участках (землях общего пользования, территории общего пользования), посредством которых обеспечивается доступ | — |
| 10. | Иные сведения   | — |

**4. Пояснения к сведениям об уточняемом земельном участке с кадастровым номером** 31:12:0803002:81 :

|    |   |
|----|---|
| 1. | — |
|----|---|

**1. Сведения о характерных точках границ уточняемого земельного участка с кадастровым номером** 31:12:0803002:95 :

Система координат МСК-31 Зона № 1

| Обозначение характерных точек границ | Координаты, м  |              |  |              | Метод определения координат | Формулы, примененные для расчета средней квадратической погрешности определения координат характерных точек границ (Mt), с подставленными в такие формулы значениями и итоговые (вычисленные) значения Mt, м | Описание закрепления точки |
|--------------------------------------|--|--------------|--|--------------|-----------------------------|--|----------------------------|
|                                      | содержатся в Едином государственном реестре недвижимости |              | определены в результате выполнения комплексных кадастровых работ |              |                             |  |                            |
|                                      | X  | Y            | X  | Y            |                             |  |                            |
| 1                                    | 2  | 3            | 4  | 5            | 6                           | 7  | 8                          |
| 314                                  | 411 666,73   | 1 254 435,24 | 411 666,73   | 1 254 435,24 | —                           | —  | —                          |
| 315                                  | 411 672,08   | 1 254 405,23 | 411 672,08   | 1 254 405,23 |                             |  |                            |
| 316                                  | 411 678,07   | 1 254 379,59 | 411 678,07   | 1 254 379,59 |                             |  |                            |
| 317                                  | 411 684,30   | 1 254 381,03 | 411 684,30   | 1 254 381,03 |                             |  |                            |
| 318                                  | 411 688,20   | 1 254 381,93 | 411 688,20   | 1 254 381,93 |                             |  |                            |
| 319                                  | 411 695,44   | 1 254 383,61 | 411 695,44   | 1 254 383,61 |                             |  |                            |
| 320                                  | 411 716,68   | 1 254 391,72 | 411 716,68   | 1 254 391,72 |                             |  |                            |
| 321                                  | 411 702,68   | 1 254 411,97 | 411 702,68   | 1 254 411,97 |                             |  |                            |
| 322                                  | 411 693,25   | 1 254 420,94 | 411 693,25   | 1 254 420,94 |                             |  |                            |
| 323                                  | 411 682,34   | 1 254 431,00 | 411 682,34   | 1 254 431,00 |                             |  |                            |
| 324                                  | 411 673,62   | 1 254 433,37 | 411 673,62   | 1 254 433,37 |                             |  |                            |
| 325                                  | 411 669,11   | 1 254 434,59 | 411 669,11   | 1 254 434,59 |                             |  |                            |
| 314                                  | 411 666,73   | 1 254 435,24 | 411 666,73   | 1 254 435,24 |                             |  |                            |

**2. Сведения о частях границ уточняемого земельного участка с кадастровым номером** 31:12:0803002:95 :

| Обозначение части границ |       | Горизонтальное проложение (S), м | Описание прохождения части границ | Сведения о согласовании местоположения границ (согласовано/спорное) |
|--------------------------|-------|----------------------------------|-----------------------------------|---|
| от т.                    | до т. |                                  |                                   |   |

| 1   | 2   | 3     | 4 | 5           |
|-----|-----|-------|---|-------------|
| 314 | 315 | 30,48 | — | согласовано |
| 315 | 316 | 26,33 |   |             |
| 316 | 317 | 6,39  |   |             |
| 317 | 318 | 4,00  |   |             |
| 318 | 319 | 7,43  |   |             |
| 319 | 320 | 22,74 |   |             |
| 320 | 321 | 24,62 |   |             |
| 321 | 322 | 13,01 |   |             |
| 322 | 323 | 14,84 |   |             |
| 323 | 324 | 9,04  |   |             |
| 324 | 325 | 4,67  |   |             |
| 325 | 314 | 2,47  |   |             |

**3. Сведения о характеристиках уточняемого земельного участка с кадастровым номером** 31:12:0803002:95 :

| № п/п | Наименование характеристики  | Значение характеристики   |
|-------|--|---|
| 1     | 2  | 3   |
| 1.    | Адрес земельного участка   | —   |
| 1.1.  | Сведения о местоположении земельного участка (при отсутствии адреса) в структурированном в соответствии с федеральной информационной адресной системой виде      |   |
| 1.2.  | Дополнительные сведения о местоположении земельного участка  | Местоположение установлено относительно ориентира, расположенного в границах участка. Почтовый адрес ориентира: обл. Белгородская, р-н Краснояружский, с/о Илек-Пеньковский, с. Илек-Пеньковка, ул. Шлях, дом 27. |
| 2.    | Площадь земельного участка ± величина погрешности определения (вычисления) площади ( $P \pm \Delta P$ ), м <sup>2</sup>  | 1 500 ± 14,00   |
| 3.    | Формула, примененная для вычисления предельной погрешности определения площади земельного участка, с подставленными значениями и итоговые (вычисленные) значения | $3,5*0,10*\sqrt{(1\ 500,00)} = 14$  |
| 4.    | Площадь земельного участка согласно сведениям Единого государственного реестра недвижимости (Ркад), м <sup>2</sup>   | 1 500,00  |
| 5.    | Оценка расхождения Р и Ркад ( $P - P_{кад}$ ), м <sup>2</sup>  | 0   |
| 6.    | Предельный минимальный и максимальный размеры земельного участка (Рмин и Рмакс), м <sup>2</sup>  | Рмин = —<br>Рмакс = —   |



| 1    | 2  | 3                             |
|------|--|-------------------------------|
| 7.   | Кадастровый или иной государственный учетный номер (инвентарный) здания, сооружения, объекта незавершенного строительства, расположенного на земельном участке | 31:12:0803002:151             |
| 8.   | Вид (виды) разрешенного использования  | Для ведения личного хозяйства |
| 8.1. | Дополнительные сведения об использовании земельного участка  | —                             |
| 9.   | Сведения о земельных участках (землях общего пользования, территории общего пользования), посредством которых обеспечивается доступ                            | —                             |
| 10.  | Иные сведения  | —                             |

**4. Пояснения к сведениям об уточняемом земельном участке с кадастровым номером** 31:12:0803002:95 :

|    |   |
|----|---|
| 1. | — |
|----|---|

**1. Сведения о характерных точках границ уточняемого земельного участка с кадастровым номером** 31:12:0803002:96 :  
 Система координат МСК-31 Зона № 1

| Обозначение характерных точек границ | Координаты, м  |              |  |              | Метод определения координат | Формулы, примененные для расчета средней квадратической погрешности определения координат характерных точек границ (Mt), с подставленными в такие формулы значениями и итоговые (вычисленные) значения Mt, м | Описание закрепления точки |
|--------------------------------------|--|--------------|--|--------------|-----------------------------|--|----------------------------|
|                                      | содержатся в Едином государственном реестре недвижимости |              | определены в результате выполнения комплексных кадастровых работ |              |                             |  |                            |
|                                      | X  | Y            | X  | Y            |                             |  |                            |
| 1                                    | 2  | 3            | 4  | 5            | 6                           | 7  | 8                          |
| 608                                  | 411 659,13   | 1 254 490,34 | 411 659,13   | 1 254 490,34 | —                           | —  | —                          |
| 609                                  | 411 660,92   | 1 254 481,15 | 411 660,92   | 1 254 481,15 |                             |  |                            |
| 610                                  | 411 662,69   | 1 254 481,47 | 411 662,69   | 1 254 481,47 |                             |  |                            |
| 611                                  | 411 663,89   | 1 254 471,19 | 411 663,89   | 1 254 471,19 |                             |  |                            |
| 612                                  | 411 665,10   | 1 254 457,79 | 411 665,10   | 1 254 457,79 |                             |  |                            |
| 613                                  | 411 685,85   | 1 254 455,47 | 411 685,85   | 1 254 455,47 |                             |  |                            |
| 614                                  | 411 703,09   | 1 254 451,22 | 411 703,09   | 1 254 451,22 |                             |  |                            |
| 615                                  | 411 714,98   | 1 254 447,58 | 411 714,98   | 1 254 447,58 |                             |  |                            |
| 616                                  | 411 720,73   | 1 254 467,88 | 411 720,73   | 1 254 467,88 |                             |  |                            |
| 617                                  | 411 716,57   | 1 254 469,25 | 411 716,57   | 1 254 469,25 |                             |  |                            |
| 618                                  | 411 680,18   | 1 254 482,73 | 411 680,18   | 1 254 482,73 |                             |  |                            |

| 1   | 2          | 3            | 4          | 5            | 6 | 7 | 8 |
|-----|------------|--------------|------------|--------------|---|---|---|
| 619 | 411 678,68 | 1 254 493,63 | 411 678,68 | 1 254 493,63 | — | — | — |
| 608 | 411 659,13 | 1 254 490,34 | 411 659,13 | 1 254 490,34 |   |   |   |

**2. Сведения о частях границ уточняемого земельного участка с кадастровым номером** 31:12:0803002:96 :

| Обозначение части границ |       | Горизонтальное проложение (S), м | Описание прохождения части границ | Сведения о согласовании местоположения границ (согласовано/спорное) |
|--------------------------|-------|----------------------------------|-----------------------------------|---|
| от т.                    | до т. |                                  |                                   |   |
| 1                        | 2     | 3                                | 4                                 | 5   |
| 608                      | 609   | 9,36                             | —                                 | согласовано   |
| 609                      | 610   | 1,80                             |                                   |   |
| 610                      | 611   | 10,35                            |                                   |   |
| 611                      | 612   | 13,45                            |                                   |   |
| 612                      | 613   | 20,88                            |                                   |   |
| 613                      | 614   | 17,76                            |                                   |   |
| 614                      | 615   | 12,43                            |                                   |   |
| 615                      | 616   | 21,10                            |                                   |   |
| 616                      | 617   | 4,38                             |                                   |   |
| 617                      | 618   | 38,81                            |                                   |   |
| 618                      | 619   | 11,00                            |                                   |   |
| 619                      | 608   | 19,82                            |                                   |   |

**3. Сведения о характеристиках уточняемого земельного участка с кадастровым номером** 31:12:0803002:96 :

| № п/п | Наименование характеристики  | Значение характеристики  |
|-------|--|--|
| 1     | 2  | 3  |
| 1.    | Адрес земельного участка   | —  |
| 1.1.  | Сведения о местоположении земельного участка (при отсутствии адреса) в структурированном в соответствии с федеральной информационной адресной системой виде      |  |
| 1.2.  | Дополнительные сведения о местоположении земельного участка  | Белгородская область, р-н Краснояружский, с. Илек-Пеньковка, ул. Шлях, д. 28 |
| 2.    | Площадь земельного участка ± величина погрешности определения (вычисления) площади ( $P \pm \Delta P$ ), м <sup>2</sup>  | 1 500 ± 14,00  |
| 3.    | Формула, примененная для вычисления предельной погрешности определения площади земельного участка, с подставленными значениями и итоговые (вычисленные) значения | $3,5 * 0,10 * \sqrt{1\ 500,00} = 14$   |

| 1   | 2  | 3  |
|---|--|--|
| 4.  | Площадь земельного участка согласно сведениям Единого государственного реестра недвижимости (Ркад), м <sup>2</sup>   | 1 500,00                                 |
| 5.  | Оценка расхождения Р и Ркад (Р - Ркад), м <sup>2</sup>   | 0  |
| 6.  | Предельный минимальный и максимальный размеры земельного участка (Рмин и Рмакс), м <sup>2</sup>  | Рмин = —<br>Рмакс = —                    |
| 7.  | Кадастровый или иной государственный учетный номер (инвентарный) здания, сооружения, объекта незавершенного строительства, расположенного на земельном участке | 31:12:0803001:349                        |
| 8.  | Вид (виды) разрешенного использования  | Для ведения личного подсобного хозяйства |
| 8.1.  | Дополнительные сведения об использовании земельного участка  | —  |
| 9.  | Сведения о земельных участках (землях общего пользования, территории общего пользования), посредством которых обеспечивается доступ                            | —  |
| 10.   | Иные сведения  | —  |
| <b>4. Пояснения к сведениям об уточняемом земельном участке с кадастровым номером</b> |  | <b>31:12:0803002:96</b> :                |
| 1.  | —  |  |

**Описание местоположения здания, сооружения, объекта незавершенного строительства на земельном участке**

**1. Сведения о характерных точках контура объекта недвижимости с кадастровым номером \_\_\_\_\_ :**

Система координат \_\_\_\_\_ Зона № \_\_\_\_\_

| Обозначение характерных точек границ | Содержатся в Едином государственном реестре недвижимости |   | Определены в ходе выполнения комплексных кадастровых работ |               |   | Метод определения координат | Формулы, примененные для расчета средней квадратической погрешности определения координат характерных точек (Mt), м, с подставленными в такие формулы значениями и итоговые (вычисленные) значения Mt, м |           |
|--------------------------------------|--|---|--|---------------|---|-----------------------------|--|-----------|
|                                      | координаты, м  |   | Радиус, м  | координаты, м |   |                             |  | Радиус, м |
|                                      | X  | Y | R  | X             | Y |                             |  | R         |
| 1                                    | 2  | 3 | 4  | 5             | 6 | 7                           | 8  | 9         |
|                                      |  |   |  |               |   |                             |  |           |

**2. Сведения о характеристиках объекта недвижимости с кадастровым номером \_\_\_\_\_ 31:12:0101001:771 \_\_\_\_\_ :**

| № п/п | Наименование характеристики   | Значение характеристики   |
|-------|---|---|
| 1     | 2   | 3   |
| 1.    | Вид объекта недвижимости  | Здание  |
| 2.    | Ранее присвоенный государственный учетный номер (инвентарный) здания, сооружения, объекта незавершенного строительства  | —   |
| 3.    | Кадастровый номер земельного участка (земельных участков), в границах которого (которых) расположены здание, сооружение, объект незавершенного строительства                                      | —   |
| 4.    | Уникальный учетный номер кадастрового квартала, в границах которого расположены здание, сооружение, объект незавершенного строительства   | 31:12:0803002   |
| 5.    | Адрес здания, сооружения, объекта незавершенного строительства  | Российская Федерация, Белгородская область, Краснояружский р-н, Илек-Пеньковка с, Шлях ул, д 15, Россия, Белгородская обл., Краснояружский район, с. Илек-Пеньковка, ул. Шлях, дом 15 |
| 5.1.  | Сведения о местоположении здания, сооружения, объекта незавершенного строительства (при отсутствии адреса) в структурированном в соответствии с федеральной информационной адресной системой виде | —   |
| 5.2.  | Дополнительные сведения о местоположении  | —   |
| 6.    | Иные сведения   | —   |

**3. Пояснения к сведениям об объекте недвижимости с кадастровым номером \_\_\_\_\_ 31:12:0101001:771 \_\_\_\_\_ :**

1. \_\_\_\_\_

**1. Сведения о характерных точках контура объекта недвижимости с кадастровым номером \_\_\_\_\_ :**

Система координат \_\_\_\_\_ Зона № \_\_\_\_\_

| Обозначение характерных точек границ | Содержатся в Едином государственном реестре недвижимости |   |           | Определены в ходе выполнения комплексных кадастровых работ |   |           | Метод определения координат | Формулы, примененные для расчета средней квадратической погрешности определения координат характерных точек (Mt), м, с подставленными в такие формулы значениями и итоговые (вычисленные) значения Mt, м |
|--------------------------------------|--|---|-----------|--|---|-----------|-----------------------------|--|
|                                      | координаты, м  |   | Радиус, м | координаты, м  |   | Радиус, м |                             |  |
|                                      | X  | Y | R         | X  | Y | R         |                             |  |
| 1                                    | 2  | 3 | 4         | 5  | 6 | 7         | 8                           | 9  |
|                                      |  |   |           |  |   |           |                             |  |

**2. Сведения о характеристиках объекта недвижимости с кадастровым номером \_\_\_\_\_ 31:12:0803001:325 \_\_\_\_\_ :**

| № п/п | Наименование характеристики   | Значение характеристики  |
|-------|---|--|
| 1     | 2   | 3  |
| 1.    | Вид объекта недвижимости  | Здание   |
| 2.    | Ранее присвоенный государственный учетный номер (инвентарный) здания, сооружения, объекта незавершенного строительства  | —  |
| 3.    | Кадастровый номер земельного участка (земельных участков), в границах которого (которых) расположены здание, сооружение, объект незавершенного строительства                                      | —  |
| 4.    | Уникальный учетный номер кадастрового квартала, в границах которого расположены здание, сооружение, объект незавершенного строительства   | 31:12:0803002  |
| 5.    | Адрес здания, сооружения, объекта незавершенного строительства  | Российская Федерация, Белгородская область, Краснояружский р-н, Илек-Пеньковка с, Краек ул, д 33, Белгородская обл., р-н Краснояружский, с. Илек-Пеньковка, ул. Краек, д. 33 |
| 5.1.  | Сведения о местоположении здания, сооружения, объекта незавершенного строительства (при отсутствии адреса) в структурированном в соответствии с федеральной информационной адресной системой виде | —  |
| 5.2.  | Дополнительные сведения о местоположении  | —  |
| 6.    | Иные сведения   | —  |

**3. Пояснения к сведениям об объекте недвижимости с кадастровым номером \_\_\_\_\_ 31:12:0803001:325 \_\_\_\_\_ :**

1. \_\_\_\_\_

**1. Сведения о характерных точках контура объекта недвижимости с кадастровым номером \_\_\_\_\_ :**

|                                      |  |   |           |  |   |           |                             |  |
|--------------------------------------|--|---|-----------|--|---|-----------|-----------------------------|--|
| Система координат _____              |  |   |           | Зона № _____   |   |           |                             |  |
| Обозначение характерных точек границ | Содержатся в Едином государственном реестре недвижимости |   |           | Определены в ходе выполнения комплексных кадастровых работ |   |           | Метод определения координат | Формулы, примененные для расчета средней квадратической погрешности определения координат характерных точек (Mt), м, с подставленными в такие формулы значениями и итоговые (вычисленные) значения Mt, м |
|                                      | координаты, м  |   | Радиус, м | координаты, м  |   | Радиус, м |                             |  |
|                                      | X  | Y | R         | X  | Y | R         |                             |  |
| 1                                    | 2  | 3 | 4         | 5  | 6 | 7         | 8                           | 9  |
|                                      |  |   |           |  |   |           |                             |  |

**2. Сведения о характеристиках объекта недвижимости с кадастровым номером \_\_\_\_\_ 31:12:0803001:427 \_\_\_\_\_ :**

| № п/п | Наименование характеристики   | Значение характеристики  |
|-------|---|--|
| 1     | 2   | 3  |
| 1.    | Вид объекта недвижимости  | Здание   |
| 2.    | Ранее присвоенный государственный учетный номер (инвентарный) здания, сооружения, объекта незавершенного строительства  | —  |
| 3.    | Кадастровый номер земельного участка (земельных участков), в границах которого (которых) расположены здание, сооружение, объект незавершенного строительства                                      | —  |
| 4.    | Уникальный учетный номер кадастрового квартала, в границах которого расположены здание, сооружение, объект незавершенного строительства   | 31:12:0803002  |
| 5.    | Адрес здания, сооружения, объекта незавершенного строительства  | Российская Федерация, Белгородская область, Краснояружский р-н, Илек-Пеньковка с, Краек ул, д 22, Белгородская обл., р-н Краснояружский, с. Илек-Пеньковка, ул. Краек, д. 22 |
| 5.1.  | Сведения о местоположении здания, сооружения, объекта незавершенного строительства (при отсутствии адреса) в структурированном в соответствии с федеральной информационной адресной системой виде | —  |
| 5.2.  | Дополнительные сведения о местоположении  | —  |
| 6.    | Иные сведения   | —  |

**3. Пояснения к сведениям об объекте недвижимости с кадастровым номером \_\_\_\_\_ 31:12:0803001:427 \_\_\_\_\_ :**

|    |   |
|----|---|
| 1. | — |
|----|---|

**1. Сведения о характерных точках контура объекта недвижимости с кадастровым номером \_\_\_\_\_ :**

|                                      |  |   |           |  |   |           |                             |  |
|--------------------------------------|--|---|-----------|--|---|-----------|-----------------------------|--|
| Система координат _____              |  |   |           | Зона № _____   |   |           |                             |  |
| Обозначение характерных точек границ | Содержатся в Едином государственном реестре недвижимости |   |           | Определены в ходе выполнения комплексных кадастровых работ |   |           | Метод определения координат | Формулы, примененные для расчета средней квадратической погрешности определения координат характерных точек (Mt), м, с подставленными в такие формулы значениями и итоговые (вычисленные) значения Mt, м |
|                                      | координаты, м  |   | Радиус, м | координаты, м  |   | Радиус, м |                             |  |
|                                      | X  | Y | R         | X  | Y | R         |                             |  |
| 1                                    | 2  | 3 | 4         | 5  | 6 | 7         | 8                           | 9  |
|                                      |  |   |           |  |   |           |                             |  |

**2. Сведения о характеристиках объекта недвижимости с кадастровым номером \_\_\_\_\_ 31:12:0803001:463 \_\_\_\_\_ :**

| № п/п | Наименование характеристики   | Значение характеристики  |
|-------|---|--|
| 1     | 2   | 3  |
| 1.    | Вид объекта недвижимости  | Здание   |
| 2.    | Ранее присвоенный государственный учетный номер (инвентарный) здания, сооружения, объекта незавершенного строительства  | —  |
| 3.    | Кадастровый номер земельного участка (земельных участков), в границах которого (которых) расположены здание, сооружение, объект незавершенного строительства                                      | —  |
| 4.    | Уникальный учетный номер кадастрового квартала, в границах которого расположены здание, сооружение, объект незавершенного строительства   | 31:12:0803002  |
| 5.    | Адрес здания, сооружения, объекта незавершенного строительства  | Российская Федерация, Белгородская область, Краснояружский р-н, Илек-Пеньковка с, Краек ул, д 19, Белгородская обл., р-н Краснояружский, с. Илек-Пеньковка, ул. Краек, д. 19 |
| 5.1.  | Сведения о местоположении здания, сооружения, объекта незавершенного строительства (при отсутствии адреса) в структурированном в соответствии с федеральной информационной адресной системой виде | —  |
| 5.2.  | Дополнительные сведения о местоположении  | —  |
| 6.    | Иные сведения   | —  |

**3. Пояснения к сведениям об объекте недвижимости с кадастровым номером \_\_\_\_\_ 31:12:0803001:463 \_\_\_\_\_ :**

|    |   |
|----|---|
| 1. | — |
|----|---|

**1. Сведения о характерных точках контура объекта недвижимости с кадастровым номером \_\_\_\_\_ :**

|                                      |  |   |              |  |   |           |                             |  |
|--------------------------------------|--|---|--------------|--|---|-----------|-----------------------------|--|
| Система координат _____              |  |   | Зона № _____ |  |   |           |                             |  |
| Обозначение характерных точек границ | Содержатся в Едином государственном реестре недвижимости |   |              | Определены в ходе выполнения комплексных кадастровых работ |   |           | Метод определения координат | Формулы, примененные для расчета средней квадратической погрешности определения координат характерных точек (Mt), м, с подставленными в такие формулы значениями и итоговые (вычисленные) значения Mt, м |
|                                      | координаты, м  |   | Радиус, м    | координаты, м  |   | Радиус, м |                             |  |
|                                      | X  | Y | R            | X  | Y | R         |                             |  |
| 1                                    | 2  | 3 | 4            | 5  | 6 | 7         | 8                           | 9  |
|                                      |  |   |              |  |   |           |                             |  |

**2. Сведения о характеристиках объекта недвижимости с кадастровым номером \_\_\_\_\_ 31:12:0803001:467 \_\_\_\_\_ :**

| № п/п | Наименование характеристики   | Значение характеристики  |
|-------|---|--|
| 1     | 2   | 3  |
| 1.    | Вид объекта недвижимости  | Здание   |
| 2.    | Ранее присвоенный государственный учетный номер (инвентарный) здания, сооружения, объекта незавершенного строительства  | —  |
| 3.    | Кадастровый номер земельного участка (земельных участков), в границах которого (которых) расположены здание, сооружение, объект незавершенного строительства                                      | —  |
| 4.    | Уникальный учетный номер кадастрового квартала, в границах которого расположены здание, сооружение, объект незавершенного строительства   | 31:12:0803002  |
| 5.    | Адрес здания, сооружения, объекта незавершенного строительства  | Российская Федерация, Белгородская область, Краснояружский р-н, Илек-Пеньковка с, Краек ул, д 5, Белгородская обл., р-н Краснояружский, с. Илек-Пеньковка, ул. Краек, д. 5 |
| 5.1.  | Сведения о местоположении здания, сооружения, объекта незавершенного строительства (при отсутствии адреса) в структурированном в соответствии с федеральной информационной адресной системой виде | —  |
| 5.2.  | Дополнительные сведения о местоположении  | —  |
| 6.    | Иные сведения   | —  |

**3. Пояснения к сведениям об объекте недвижимости с кадастровым номером \_\_\_\_\_ 31:12:0803001:467 \_\_\_\_\_ :**

|    |   |
|----|---|
| 1. | — |
|----|---|



**1. Сведения о характерных точках контура объекта недвижимости с кадастровым номером \_\_\_\_\_ :**

| Система координат _____              |  | Зона № _____ |           |  |   |           |                             |  |
|--------------------------------------|--|--------------|-----------|--|---|-----------|-----------------------------|--|
| Обозначение характерных точек границ | Содержатся в Едином государственном реестре недвижимости |              |           | Определены в ходе выполнения комплексных кадастровых работ |   |           | Метод определения координат | Формулы, примененные для расчета средней квадратической погрешности определения координат характерных точек (Mt), м, с подставленными в такие формулы значениями и итоговые (вычисленные) значения Mt, м |
|                                      | координаты, м  |              | Радиус, м | координаты, м  |   | Радиус, м |                             |  |
|                                      | X  | Y            | R         | X  | Y | R         |                             |  |
| 1                                    | 2  | 3            | 4         | 5  | 6 | 7         | 8                           | 9  |
|                                      |  |              |           |  |   |           |                             |  |

**2. Сведения о характеристиках объекта недвижимости с кадастровым номером \_\_\_\_\_ 31:12:0803002:125 \_\_\_\_\_ :**

| № п/п | Наименование характеристики   | Значение характеристики   |
|-------|---|---|
| 1     | 2   | 3   |
| 1.    | Вид объекта недвижимости  | Здание  |
| 2.    | Ранее присвоенный государственный учетный номер (инвентарный) здания, сооружения, объекта незавершенного строительства  | —   |
| 3.    | Кадастровый номер земельного участка (земельных участков), в границах которого (которых) расположены здание, сооружение, объект незавершенного строительства                                      | —   |
| 4.    | Уникальный учетный номер кадастрового квартала, в границах которого расположены здание, сооружение, объект незавершенного строительства   | 31:12:0803002   |
| 5.    | Адрес здания, сооружения, объекта незавершенного строительства  | Российская Федерация, Белгородская область, Краснояружский р-н, Илек-Пеньковка с, Краек ул, д 16, Белгородская область, р-н Краснояружский, с. Илек-Пеньковка, ул. Краек, д. 16 |
| 5.1.  | Сведения о местоположении здания, сооружения, объекта незавершенного строительства (при отсутствии адреса) в структурированном в соответствии с федеральной информационной адресной системой виде | —   |
| 5.2.  | Дополнительные сведения о местоположении  | —   |
| 6.    | Иные сведения   | —   |

**3. Пояснения к сведениям об объекте недвижимости с кадастровым номером \_\_\_\_\_ 31:12:0803002:125 \_\_\_\_\_ :**

|    |   |
|----|---|
| 1. | — |
|----|---|

**1. Сведения о характерных точках контура объекта недвижимости с кадастровым номером \_\_\_\_\_ :**

| Система координат _____              |  | Зона № _____ |           |  |   |           |                             |  |
|--------------------------------------|--|--------------|-----------|--|---|-----------|-----------------------------|--|
| Обозначение характерных точек границ | Содержатся в Едином государственном реестре недвижимости |              |           | Определены в ходе выполнения комплексных кадастровых работ |   |           | Метод определения координат | Формулы, примененные для расчета средней квадратической погрешности определения координат характерных точек (Mt), м, с подставленными в такие формулы значениями и итоговые (вычисленные) значения Mt, м |
|                                      | координаты, м  |              | Радиус, м | координаты, м  |   | Радиус, м |                             |  |
|                                      | X  | Y            | R         | X  | Y | R         |                             |  |
| 1                                    | 2  | 3            | 4         | 5  | 6 | 7         | 8                           | 9  |
|                                      |  |              |           |  |   |           |                             |  |

**2. Сведения о характеристиках объекта недвижимости с кадастровым номером \_\_\_\_\_ 31:12:0803002:126 \_\_\_\_\_ :**

| № п/п | Наименование характеристики   | Значение характеристики  |
|-------|---|--|
| 1     | 2   | 3  |
| 1.    | Вид объекта недвижимости  | Здание   |
| 2.    | Ранее присвоенный государственный учетный номер (инвентарный) здания, сооружения, объекта незавершенного строительства  | —  |
| 3.    | Кадастровый номер земельного участка (земельных участков), в границах которого (которых) расположены здание, сооружение, объект незавершенного строительства                                      | —  |
| 4.    | Уникальный учетный номер кадастрового квартала, в границах которого расположены здание, сооружение, объект незавершенного строительства   | 31:12:0803002  |
| 5.    | Адрес здания, сооружения, объекта незавершенного строительства  | Российская Федерация, Белгородская область, Краснояружский р-н, Илек-Пеньковка с, Краек ул, д 6, Белгородская область, р-н. Краснояружский, с. Илек-Пеньковка, ул. Краек, д. 6 |
| 5.1.  | Сведения о местоположении здания, сооружения, объекта незавершенного строительства (при отсутствии адреса) в структурированном в соответствии с федеральной информационной адресной системой виде | —  |
| 5.2.  | Дополнительные сведения о местоположении  | —  |
| 6.    | Иные сведения   | —  |

**3. Пояснения к сведениям об объекте недвижимости с кадастровым номером \_\_\_\_\_ 31:12:0803002:126 \_\_\_\_\_ :**

|    |   |
|----|---|
| 1. | — |
|----|---|

**1. Сведения о характерных точках контура объекта недвижимости с кадастровым номером \_\_\_\_\_ :**

| Система координат _____              |  | Зона № _____ |           |  |   |           |                             |  |
|--------------------------------------|--|--------------|-----------|--|---|-----------|-----------------------------|--|
| Обозначение характерных точек границ | Содержатся в Едином государственном реестре недвижимости |              |           | Определены в ходе выполнения комплексных кадастровых работ |   |           | Метод определения координат | Формулы, примененные для расчета средней квадратической погрешности определения координат характерных точек (Mt), м, с подставленными в такие формулы значениями и итоговые (вычисленные) значения Mt, м |
|                                      | координаты, м  |              | Радиус, м | координаты, м  |   | Радиус, м |                             |  |
|                                      | X  | Y            | R         | X  | Y | R         |                             |  |
| 1                                    | 2  | 3            | 4         | 5  | 6 | 7         | 8                           | 9  |
|                                      |  |              |           |  |   |           |                             |  |

**2. Сведения о характеристиках объекта недвижимости с кадастровым номером \_\_\_\_\_ 31:12:0803002:128 \_\_\_\_\_ :**

| № п/п | Наименование характеристики   | Значение характеристики  |
|-------|---|--|
| 1     | 2   | 3  |
| 1.    | Вид объекта недвижимости  | Здание   |
| 2.    | Ранее присвоенный государственный учетный номер (инвентарный) здания, сооружения, объекта незавершенного строительства  | —  |
| 3.    | Кадастровый номер земельного участка (земельных участков), в границах которого (которых) расположены здание, сооружение, объект незавершенного строительства                                      | —  |
| 4.    | Уникальный учетный номер кадастрового квартала, в границах которого расположены здание, сооружение, объект незавершенного строительства   | 31:12:0803002  |
| 5.    | Адрес здания, сооружения, объекта незавершенного строительства  | Российская Федерация, Белгородская область, Краснояружский р-н, Илек-Пеньковка с, Краек ул, д 7, Белгородская область, р-н. Краснояружский, с. Илек-Пеньковка, ул. Краек, д. 7 |
| 5.1.  | Сведения о местоположении здания, сооружения, объекта незавершенного строительства (при отсутствии адреса) в структурированном в соответствии с федеральной информационной адресной системой виде | —  |
| 5.2.  | Дополнительные сведения о местоположении  | —  |
| 6.    | Иные сведения   | —  |

**3. Пояснения к сведениям об объекте недвижимости с кадастровым номером \_\_\_\_\_ 31:12:0803002:128 \_\_\_\_\_ :**

|    |   |
|----|---|
| 1. | — |
|----|---|

**1. Сведения о характерных точках контура объекта недвижимости с кадастровым номером \_\_\_\_\_ :**

|                                      |  |   |           |  |   |              |                             |  |
|--------------------------------------|--|---|-----------|--|---|--------------|-----------------------------|--|
| Система координат _____              |  |   |           |  |   | Зона № _____ |                             |  |
| Обозначение характерных точек границ | Содержатся в Едином государственном реестре недвижимости |   |           | Определены в ходе выполнения комплексных кадастровых работ |   |              | Метод определения координат | Формулы, примененные для расчета средней квадратической погрешности определения координат характерных точек (Mt), м, с подставленными в такие формулы значениями и итоговые (вычисленные) значения Mt, м |
|                                      | координаты, м  |   | Радиус, м | координаты, м  |   | Радиус, м    |                             |  |
|                                      | X  | Y | R         | X  | Y | R            |                             |  |
| 1                                    | 2  | 3 | 4         | 5  | 6 | 7            | 8                           | 9  |
|                                      |  |   |           |  |   |              |                             |  |

**2. Сведения о характеристиках объекта недвижимости с кадастровым номером \_\_\_\_\_ 31:12:0803002:129 \_\_\_\_\_ :**

| № п/п | Наименование характеристики   | Значение характеристики   |
|-------|---|---|
| 1     | 2   | 3   |
| 1.    | Вид объекта недвижимости  | Здание  |
| 2.    | Ранее присвоенный государственный учетный номер (инвентарный) здания, сооружения, объекта незавершенного строительства  | —   |
| 3.    | Кадастровый номер земельного участка (земельных участков), в границах которого (которых) расположены здание, сооружение, объект незавершенного строительства                                      | —   |
| 4.    | Уникальный учетный номер кадастрового квартала, в границах которого расположены здание, сооружение, объект незавершенного строительства   | 31:12:0803002   |
| 5.    | Адрес здания, сооружения, объекта незавершенного строительства  | Российская Федерация, Белгородская область, Краснояружский р-н, Илек-Пеньковка с, Шлях ул, д 17, Белгородская область, р-н Краснояружский, с. Илек-Пеньковка, ул. Шлях, д. 17 |
| 5.1.  | Сведения о местоположении здания, сооружения, объекта незавершенного строительства (при отсутствии адреса) в структурированном в соответствии с федеральной информационной адресной системой виде | —   |
| 5.2.  | Дополнительные сведения о местоположении  | —   |
| 6.    | Иные сведения   | —   |

**3. Пояснения к сведениям об объекте недвижимости с кадастровым номером \_\_\_\_\_ 31:12:0803002:129 \_\_\_\_\_ :**

|    |   |
|----|---|
| 1. | — |
|----|---|

**1. Сведения о характерных точках контура объекта недвижимости с кадастровым номером \_\_\_\_\_ :**

| Система координат _____              |  | Зона № _____ |           |  |   |           |                             |  |
|--------------------------------------|--|--------------|-----------|--|---|-----------|-----------------------------|--|
| Обозначение характерных точек границ | Содержатся в Едином государственном реестре недвижимости |              |           | Определены в ходе выполнения комплексных кадастровых работ |   |           | Метод определения координат | Формулы, примененные для расчета средней квадратической погрешности определения координат характерных точек (Mt), м, с подставленными в такие формулы значениями и итоговые (вычисленные) значения Mt, м |
|                                      | координаты, м  |              | Радиус, м | координаты, м  |   | Радиус, м |                             |  |
|                                      | X  | Y            | R         | X  | Y | R         |                             |  |
| 1                                    | 2  | 3            | 4         | 5  | 6 | 7         | 8                           | 9  |
|                                      |  |              |           |  |   |           |                             |  |

**2. Сведения о характеристиках объекта недвижимости с кадастровым номером \_\_\_\_\_ 31:12:0803002:130 \_\_\_\_\_ :**

| № п/п | Наименование характеристики   | Значение характеристики  |
|-------|---|--|
| 1     | 2   | 3  |
| 1.    | Вид объекта недвижимости  | Здание   |
| 2.    | Ранее присвоенный государственный учетный номер (инвентарный) здания, сооружения, объекта незавершенного строительства  | —  |
| 3.    | Кадастровый номер земельного участка (земельных участков), в границах которого (которых) расположены здание, сооружение, объект незавершенного строительства                                      | —  |
| 4.    | Уникальный учетный номер кадастрового квартала, в границах которого расположены здание, сооружение, объект незавершенного строительства   | 31:12:0803002  |
| 5.    | Адрес здания, сооружения, объекта незавершенного строительства  | Российская Федерация, Белгородская область, Краснояружский р-н, Илек-Пеньковка с, Краек ул, д 38, Белгородская область, р-н. Краснояружский, с. Илек-Пеньковка, ул. Краек, д. 38 |
| 5.1.  | Сведения о местоположении здания, сооружения, объекта незавершенного строительства (при отсутствии адреса) в структурированном в соответствии с федеральной информационной адресной системой виде | —  |
| 5.2.  | Дополнительные сведения о местоположении  | —  |
| 6.    | Иные сведения   | —  |

**3. Пояснения к сведениям об объекте недвижимости с кадастровым номером \_\_\_\_\_ 31:12:0803002:130 \_\_\_\_\_ :**

|    |   |
|----|---|
| 1. | — |
|----|---|

**1. Сведения о характерных точках контура объекта недвижимости с кадастровым номером \_\_\_\_\_ :**

| Система координат _____              |  | Зона № _____ |           |  |   |           |                             |  |
|--------------------------------------|--|--------------|-----------|--|---|-----------|-----------------------------|--|
| Обозначение характерных точек границ | Содержатся в Едином государственном реестре недвижимости |              |           | Определены в ходе выполнения комплексных кадастровых работ |   |           | Метод определения координат | Формулы, примененные для расчета средней квадратической погрешности определения координат характерных точек (Mt), м, с подставленными в такие формулы значениями и итоговые (вычисленные) значения Mt, м |
|                                      | координаты, м  |              | Радиус, м | координаты, м  |   | Радиус, м |                             |  |
|                                      | X  | Y            | R         | X  | Y | R         |                             |  |
| 1                                    | 2  | 3            | 4         | 5  | 6 | 7         | 8                           | 9  |
|                                      |  |              |           |  |   |           |                             |  |

**2. Сведения о характеристиках объекта недвижимости с кадастровым номером \_\_\_\_\_ 31:12:0803002:131 \_\_\_\_\_ :**

| № п/п | Наименование характеристики   | Значение характеристики   |
|-------|---|---|
| 1     | 2   | 3   |
| 1.    | Вид объекта недвижимости  | Здание  |
| 2.    | Ранее присвоенный государственный учетный номер (инвентарный) здания, сооружения, объекта незавершенного строительства  | —   |
| 3.    | Кадастровый номер земельного участка (земельных участков), в границах которого (которых) расположены здание, сооружение, объект незавершенного строительства                                      | —   |
| 4.    | Уникальный учетный номер кадастрового квартала, в границах которого расположены здание, сооружение, объект незавершенного строительства   | 31:12:0803002   |
| 5.    | Адрес здания, сооружения, объекта незавершенного строительства  | Российская Федерация, Белгородская область, Краснояружский р-н, Илек-Пеньковка с, Краек ул, д 56, Белгородская область, р-н Краснояружский, с. Илек-Пеньковка, ул. Краек, д. 56 |
| 5.1.  | Сведения о местоположении здания, сооружения, объекта незавершенного строительства (при отсутствии адреса) в структурированном в соответствии с федеральной информационной адресной системой виде | —   |
| 5.2.  | Дополнительные сведения о местоположении  | —   |
| 6.    | Иные сведения   | —   |

**3. Пояснения к сведениям об объекте недвижимости с кадастровым номером \_\_\_\_\_ 31:12:0803002:131 \_\_\_\_\_ :**

|    |   |
|----|---|
| 1. | — |
|----|---|

**1. Сведения о характерных точках контура объекта недвижимости с кадастровым номером \_\_\_\_\_ :**

| Система координат _____              |  | Зона № _____ |           |  |   |           |                             |  |
|--------------------------------------|--|--------------|-----------|--|---|-----------|-----------------------------|--|
| Обозначение характерных точек границ | Содержатся в Едином государственном реестре недвижимости |              |           | Определены в ходе выполнения комплексных кадастровых работ |   |           | Метод определения координат | Формулы, примененные для расчета средней квадратической погрешности определения координат характерных точек (Mt), м, с подставленными в такие формулы значениями и итоговые (вычисленные) значения Mt, м |
|                                      | координаты, м  |              | Радиус, м | координаты, м  |   | Радиус, м |                             |  |
|                                      | X  | Y            | R         | X  | Y | R         |                             |  |
| 1                                    | 2  | 3            | 4         | 5  | 6 | 7         | 8                           | 9  |
|                                      |  |              |           |  |   |           |                             |  |

**2. Сведения о характеристиках объекта недвижимости с кадастровым номером \_\_\_\_\_ 31:12:0803002:132 \_\_\_\_\_ :**

| № п/п | Наименование характеристики   | Значение характеристики  |
|-------|---|--|
| 1     | 2   | 3  |
| 1.    | Вид объекта недвижимости  | Здание   |
| 2.    | Ранее присвоенный государственный учетный номер (инвентарный) здания, сооружения, объекта незавершенного строительства  | —  |
| 3.    | Кадастровый номер земельного участка (земельных участков), в границах которого (которых) расположены здание, сооружение, объект незавершенного строительства                                      | —  |
| 4.    | Уникальный учетный номер кадастрового квартала, в границах которого расположены здание, сооружение, объект незавершенного строительства   | 31:12:0803002  |
| 5.    | Адрес здания, сооружения, объекта незавершенного строительства  | Российская Федерация, Белгородская область, Краснояружский р-н, Илек-Пеньковка с, Краек ул, д 18, Белгородская область, р-н. Краснояружский, с. Илек-Пеньковка, ул. Краек, д. 18 |
| 5.1.  | Сведения о местоположении здания, сооружения, объекта незавершенного строительства (при отсутствии адреса) в структурированном в соответствии с федеральной информационной адресной системой виде | —  |
| 5.2.  | Дополнительные сведения о местоположении  | —  |
| 6.    | Иные сведения   | —  |

**3. Пояснения к сведениям об объекте недвижимости с кадастровым номером \_\_\_\_\_ 31:12:0803002:132 \_\_\_\_\_ :**

|    |   |
|----|---|
| 1. | — |
|----|---|

**1. Сведения о характерных точках контура объекта недвижимости с кадастровым номером \_\_\_\_\_ :**

| Система координат _____              |  | Зона № _____ |           |  |   |           |                             |  |
|--------------------------------------|--|--------------|-----------|--|---|-----------|-----------------------------|--|
| Обозначение характерных точек границ | Содержатся в Едином государственном реестре недвижимости |              |           | Определены в ходе выполнения комплексных кадастровых работ |   |           | Метод определения координат | Формулы, примененные для расчета средней квадратической погрешности определения координат характерных точек (Mt), м, с подставленными в такие формулы значениями и итоговые (вычисленные) значения Mt, м |
|                                      | координаты, м  |              | Радиус, м | координаты, м  |   | Радиус, м |                             |  |
|                                      | X  | Y            | R         | X  | Y | R         |                             |  |
| 1                                    | 2  | 3            | 4         | 5  | 6 | 7         | 8                           | 9  |
|                                      |  |              |           |  |   |           |                             |  |

**2. Сведения о характеристиках объекта недвижимости с кадастровым номером \_\_\_\_\_ 31:12:0803002:133 \_\_\_\_\_ :**

| № п/п | Наименование характеристики   | Значение характеристики  |
|-------|---|--|
| 1     | 2   | 3  |
| 1.    | Вид объекта недвижимости  | Здание   |
| 2.    | Ранее присвоенный государственный учетный номер (инвентарный) здания, сооружения, объекта незавершенного строительства  | —  |
| 3.    | Кадастровый номер земельного участка (земельных участков), в границах которого (которых) расположены здание, сооружение, объект незавершенного строительства                                      | —  |
| 4.    | Уникальный учетный номер кадастрового квартала, в границах которого расположены здание, сооружение, объект незавершенного строительства   | 31:12:0803002  |
| 5.    | Адрес здания, сооружения, объекта незавершенного строительства  | Российская Федерация, Белгородская область, Краснояружский р-н, Илек-Пеньковка с, Краек ул, д 20, Белгородская область, р-н. Краснояружский, с. Илек-Пеньковка, ул. Краек, д. 20 |
| 5.1.  | Сведения о местоположении здания, сооружения, объекта незавершенного строительства (при отсутствии адреса) в структурированном в соответствии с федеральной информационной адресной системой виде | —  |
| 5.2.  | Дополнительные сведения о местоположении  | —  |
| 6.    | Иные сведения   | —  |

**3. Пояснения к сведениям об объекте недвижимости с кадастровым номером \_\_\_\_\_ 31:12:0803002:133 \_\_\_\_\_ :**

|    |   |
|----|---|
| 1. | — |
|----|---|



**1. Сведения о характерных точках контура объекта недвижимости с кадастровым номером \_\_\_\_\_ :**

| Система координат _____              |  | Зона № _____ |           |  |   |           |                             |  |
|--------------------------------------|--|--------------|-----------|--|---|-----------|-----------------------------|--|
| Обозначение характерных точек границ | Содержатся в Едином государственном реестре недвижимости |              |           | Определены в ходе выполнения комплексных кадастровых работ |   |           | Метод определения координат | Формулы, примененные для расчета средней квадратической погрешности определения координат характерных точек (Mt), м, с подставленными в такие формулы значениями и итоговые (вычисленные) значения Mt, м |
|                                      | координаты, м  |              | Радиус, м | координаты, м  |   | Радиус, м |                             |  |
|                                      | X  | Y            | R         | X  | Y | R         |                             |  |
| 1                                    | 2  | 3            | 4         | 5  | 6 | 7         | 8                           | 9  |
|                                      |  |              |           |  |   |           |                             |  |

**2. Сведения о характеристиках объекта недвижимости с кадастровым номером \_\_\_\_\_ 31:12:0803002:134 \_\_\_\_\_ :**

| № п/п | Наименование характеристики   | Значение характеристики  |
|-------|---|--|
| 1     | 2   | 3  |
| 1.    | Вид объекта недвижимости  | Здание   |
| 2.    | Ранее присвоенный государственный учетный номер (инвентарный) здания, сооружения, объекта незавершенного строительства  | —  |
| 3.    | Кадастровый номер земельного участка (земельных участков), в границах которого (которых) расположены здание, сооружение, объект незавершенного строительства                                      | —  |
| 4.    | Уникальный учетный номер кадастрового квартала, в границах которого расположены здание, сооружение, объект незавершенного строительства   | 31:12:0803002  |
| 5.    | Адрес здания, сооружения, объекта незавершенного строительства  | Российская Федерация, Белгородская область, Краснояружский р-н, Илек-Пеньковка с, Краек ул, д 24, Белгородская область, р-н. Краснояружский, с. Илек-Пеньковка, ул. Краек, д. 24 |
| 5.1.  | Сведения о местоположении здания, сооружения, объекта незавершенного строительства (при отсутствии адреса) в структурированном в соответствии с федеральной информационной адресной системой виде | —  |
| 5.2.  | Дополнительные сведения о местоположении  | —  |
| 6.    | Иные сведения   | —  |

**3. Пояснения к сведениям об объекте недвижимости с кадастровым номером \_\_\_\_\_ 31:12:0803002:134 \_\_\_\_\_ :**

|    |   |
|----|---|
| 1. | — |
|----|---|

**1. Сведения о характерных точках контура объекта недвижимости с кадастровым номером \_\_\_\_\_ :**

| Система координат _____              |  |   | Зона № _____ |  |   |           |                             |  |
|--------------------------------------|--|---|--------------|--|---|-----------|-----------------------------|--|
| Обозначение характерных точек границ | Содержатся в Едином государственном реестре недвижимости |   |              | Определены в ходе выполнения комплексных кадастровых работ |   |           | Метод определения координат | Формулы, примененные для расчета средней квадратической погрешности определения координат характерных точек (Mt), м, с подставленными в такие формулы значениями и итоговые (вычисленные) значения Mt, м |
|                                      | координаты, м  |   | Радиус, м    | координаты, м  |   | Радиус, м |                             |  |
|                                      | X  | Y | R            | X  | Y | R         |                             |  |
| 1                                    | 2  | 3 | 4            | 5  | 6 | 7         | 8                           | 9  |
|                                      |  |   |              |  |   |           |                             |  |

**2. Сведения о характеристиках объекта недвижимости с кадастровым номером \_\_\_\_\_ 31:12:0803002:135 \_\_\_\_\_ :**

| № п/п | Наименование характеристики   | Значение характеристики  |
|-------|---|--|
| 1     | 2   | 3  |
| 1.    | Вид объекта недвижимости  | Здание   |
| 2.    | Ранее присвоенный государственный учетный номер (инвентарный) здания, сооружения, объекта незавершенного строительства  | —  |
| 3.    | Кадастровый номер земельного участка (земельных участков), в границах которого (которых) расположены здание, сооружение, объект незавершенного строительства                                      | —  |
| 4.    | Уникальный учетный номер кадастрового квартала, в границах которого расположены здание, сооружение, объект незавершенного строительства   | 31:12:0803002  |
| 5.    | Адрес здания, сооружения, объекта незавершенного строительства  | Российская Федерация, Белгородская область, Краснояружский р-н, Илек-Пеньковка с, Краек ул, д 29, Белгородская область, р-н. Краснояружский, с. Илек-Пеньковка, ул. Краек, д. 29 |
| 5.1.  | Сведения о местоположении здания, сооружения, объекта незавершенного строительства (при отсутствии адреса) в структурированном в соответствии с федеральной информационной адресной системой виде | —  |
| 5.2.  | Дополнительные сведения о местоположении  | —  |
| 6.    | Иные сведения   | —  |

**3. Пояснения к сведениям об объекте недвижимости с кадастровым номером \_\_\_\_\_ 31:12:0803002:135 \_\_\_\_\_ :**

|    |   |
|----|---|
| 1. | — |
|----|---|

**1. Сведения о характерных точках контура объекта недвижимости с кадастровым номером \_\_\_\_\_ :**

| Система координат _____              |  | Зона № _____ |           |  |   |           |                             |  |
|--------------------------------------|--|--------------|-----------|--|---|-----------|-----------------------------|--|
| Обозначение характерных точек границ | Содержатся в Едином государственном реестре недвижимости |              |           | Определены в ходе выполнения комплексных кадастровых работ |   |           | Метод определения координат | Формулы, примененные для расчета средней квадратической погрешности определения координат характерных точек (Mt), м, с подставленными в такие формулы значениями и итоговые (вычисленные) значения Mt, м |
|                                      | координаты, м  |              | Радиус, м | координаты, м  |   | Радиус, м |                             |  |
|                                      | X  | Y            | R         | X  | Y | R         |                             |  |
| 1                                    | 2  | 3            | 4         | 5  | 6 | 7         | 8                           | 9  |
|                                      |  |              |           |  |   |           |                             |  |

**2. Сведения о характеристиках объекта недвижимости с кадастровым номером \_\_\_\_\_ 31:12:0803002:136 \_\_\_\_\_ :**

| № п/п | Наименование характеристики   | Значение характеристики  |
|-------|---|--|
| 1     | 2   | 3  |
| 1.    | Вид объекта недвижимости  | Здание   |
| 2.    | Ранее присвоенный государственный учетный номер (инвентарный) здания, сооружения, объекта незавершенного строительства  | —  |
| 3.    | Кадастровый номер земельного участка (земельных участков), в границах которого (которых) расположены здание, сооружение, объект незавершенного строительства                                      | —  |
| 4.    | Уникальный учетный номер кадастрового квартала, в границах которого расположены здание, сооружение, объект незавершенного строительства   | 31:12:0803002  |
| 5.    | Адрес здания, сооружения, объекта незавершенного строительства  | Российская Федерация, Белгородская область, Краснояружский р-н, Илек-Пеньковка с, Краек ул, д 55, Белгородская область, р-н. Краснояружский, с. Илек-Пеньковка, ул. Краек, д. 55 |
| 5.1.  | Сведения о местоположении здания, сооружения, объекта незавершенного строительства (при отсутствии адреса) в структурированном в соответствии с федеральной информационной адресной системой виде | —  |
| 5.2.  | Дополнительные сведения о местоположении  | —  |
| 6.    | Иные сведения   | —  |

**3. Пояснения к сведениям об объекте недвижимости с кадастровым номером \_\_\_\_\_ 31:12:0803002:136 \_\_\_\_\_ :**

|    |   |
|----|---|
| 1. | — |
|----|---|

**1. Сведения о характерных точках контура объекта недвижимости с кадастровым номером \_\_\_\_\_ :**

| Система координат _____              |  | Зона № _____ |           |  |   |           |                             |  |
|--------------------------------------|--|--------------|-----------|--|---|-----------|-----------------------------|--|
| Обозначение характерных точек границ | Содержатся в Едином государственном реестре недвижимости |              |           | Определены в ходе выполнения комплексных кадастровых работ |   |           | Метод определения координат | Формулы, примененные для расчета средней квадратической погрешности определения координат характерных точек (Mt), м, с подставленными в такие формулы значениями и итоговые (вычисленные) значения Mt, м |
|                                      | координаты, м  |              | Радиус, м | координаты, м  |   | Радиус, м |                             |  |
|                                      | X  | Y            | R         | X  | Y | R         |                             |  |
| 1                                    | 2  | 3            | 4         | 5  | 6 | 7         | 8                           | 9  |
|                                      |  |              |           |  |   |           |                             |  |

**2. Сведения о характеристиках объекта недвижимости с кадастровым номером \_\_\_\_\_ 31:12:0803002:138 \_\_\_\_\_ :**

| № п/п | Наименование характеристики   | Значение характеристики  |
|-------|---|--|
| 1     | 2   | 3  |
| 1.    | Вид объекта недвижимости  | Здание   |
| 2.    | Ранее присвоенный государственный учетный номер (инвентарный) здания, сооружения, объекта незавершенного строительства  | —  |
| 3.    | Кадастровый номер земельного участка (земельных участков), в границах которого (которых) расположены здание, сооружение, объект незавершенного строительства                                      | —  |
| 4.    | Уникальный учетный номер кадастрового квартала, в границах которого расположены здание, сооружение, объект незавершенного строительства   | 31:12:0803002  |
| 5.    | Адрес здания, сооружения, объекта незавершенного строительства  | Российская Федерация, Белгородская область, Краснояружский р-н, Илек-Пеньковка с, Краек ул, д 47, Белгородская область, р-н. Краснояружский, с. Илек-Пеньковка, ул. Краек, д. 47 |
| 5.1.  | Сведения о местоположении здания, сооружения, объекта незавершенного строительства (при отсутствии адреса) в структурированном в соответствии с федеральной информационной адресной системой виде | —  |
| 5.2.  | Дополнительные сведения о местоположении  | —  |
| 6.    | Иные сведения   | —  |

**3. Пояснения к сведениям об объекте недвижимости с кадастровым номером \_\_\_\_\_ 31:12:0803002:138 \_\_\_\_\_ :**

|    |   |
|----|---|
| 1. | — |
|----|---|

**1. Сведения о характерных точках контура объекта недвижимости с кадастровым номером \_\_\_\_\_ :**

| Система координат _____              |  | Зона № _____ |           |  |   |           |                             |  |
|--------------------------------------|--|--------------|-----------|--|---|-----------|-----------------------------|--|
| Обозначение характерных точек границ | Содержатся в Едином государственном реестре недвижимости |              |           | Определены в ходе выполнения комплексных кадастровых работ |   |           | Метод определения координат | Формулы, примененные для расчета средней квадратической погрешности определения координат характерных точек (Mt), м, с подставленными в такие формулы значениями и итоговые (вычисленные) значения Mt, м |
|                                      | координаты, м  |              | Радиус, м | координаты, м  |   | Радиус, м |                             |  |
|                                      | X  | Y            | R         | X  | Y | R         |                             |  |
| 1                                    | 2  | 3            | 4         | 5  | 6 | 7         | 8                           | 9  |
|                                      |  |              |           |  |   |           |                             |  |

**2. Сведения о характеристиках объекта недвижимости с кадастровым номером \_\_\_\_\_ 31:12:0803002:139 \_\_\_\_\_ :**

| № п/п | Наименование характеристики   | Значение характеристики  |
|-------|---|--|
| 1     | 2   | 3  |
| 1.    | Вид объекта недвижимости  | Здание   |
| 2.    | Ранее присвоенный государственный учетный номер (инвентарный) здания, сооружения, объекта незавершенного строительства  | —  |
| 3.    | Кадастровый номер земельного участка (земельных участков), в границах которого (которых) расположены здание, сооружение, объект незавершенного строительства                                      | —  |
| 4.    | Уникальный учетный номер кадастрового квартала, в границах которого расположены здание, сооружение, объект незавершенного строительства   | 31:12:0803002  |
| 5.    | Адрес здания, сооружения, объекта незавершенного строительства  | Российская Федерация, Белгородская область, Краснояружский р-н, Илек-Пеньковка с, Краек ул, д 8, Белгородская область, р-н. Краснояружский, с. Илек-Пеньковка, ул. Краек, д. 8 |
| 5.1.  | Сведения о местоположении здания, сооружения, объекта незавершенного строительства (при отсутствии адреса) в структурированном в соответствии с федеральной информационной адресной системой виде | —  |
| 5.2.  | Дополнительные сведения о местоположении  | —  |
| 6.    | Иные сведения   | —  |

**3. Пояснения к сведениям об объекте недвижимости с кадастровым номером \_\_\_\_\_ 31:12:0803002:139 \_\_\_\_\_ :**

|    |   |
|----|---|
| 1. | — |
|----|---|

**1. Сведения о характерных точках контура объекта недвижимости с кадастровым номером \_\_\_\_\_ :**

| Система координат _____              |  | Зона № _____ |           |  |   |           |                             |  |
|--------------------------------------|--|--------------|-----------|--|---|-----------|-----------------------------|--|
| Обозначение характерных точек границ | Содержатся в Едином государственном реестре недвижимости |              |           | Определены в ходе выполнения комплексных кадастровых работ |   |           | Метод определения координат | Формулы, примененные для расчета средней квадратической погрешности определения координат характерных точек (Mt), м, с подставленными в такие формулы значениями и итоговые (вычисленные) значения Mt, м |
|                                      | координаты, м  |              | Радиус, м | координаты, м  |   | Радиус, м |                             |  |
|                                      | X  | Y            | R         | X  | Y | R         |                             |  |
| 1                                    | 2  | 3            | 4         | 5  | 6 | 7         | 8                           | 9  |
|                                      |  |              |           |  |   |           |                             |  |

**2. Сведения о характеристиках объекта недвижимости с кадастровым номером \_\_\_\_\_ 31:12:0803002:140 \_\_\_\_\_ :**

| № п/п | Наименование характеристики   | Значение характеристики  |
|-------|---|--|
| 1     | 2   | 3  |
| 1.    | Вид объекта недвижимости  | Здание   |
| 2.    | Ранее присвоенный государственный учетный номер (инвентарный) здания, сооружения, объекта незавершенного строительства  | —  |
| 3.    | Кадастровый номер земельного участка (земельных участков), в границах которого (которых) расположены здание, сооружение, объект незавершенного строительства                                      | —  |
| 4.    | Уникальный учетный номер кадастрового квартала, в границах которого расположены здание, сооружение, объект незавершенного строительства   | 31:12:0803002  |
| 5.    | Адрес здания, сооружения, объекта незавершенного строительства  | Российская Федерация, Белгородская область, Краснояружский р-н, Илек-Пеньковка с, Краек ул, д 11, Белгородская область, р-н. Краснояружский, с. Илек-Пеньковка, ул. Краек, д. 11 |
| 5.1.  | Сведения о местоположении здания, сооружения, объекта незавершенного строительства (при отсутствии адреса) в структурированном в соответствии с федеральной информационной адресной системой виде | —  |
| 5.2.  | Дополнительные сведения о местоположении  | —  |
| 6.    | Иные сведения   | —  |

**3. Пояснения к сведениям об объекте недвижимости с кадастровым номером \_\_\_\_\_ 31:12:0803002:140 \_\_\_\_\_ :**

|    |   |
|----|---|
| 1. | — |
|----|---|

**1. Сведения о характерных точках контура объекта недвижимости с кадастровым номером \_\_\_\_\_ :**

| Система координат _____              |  | Зона № _____ |           |  |   |           |                             |  |
|--------------------------------------|--|--------------|-----------|--|---|-----------|-----------------------------|--|
| Обозначение характерных точек границ | Содержатся в Едином государственном реестре недвижимости |              |           | Определены в ходе выполнения комплексных кадастровых работ |   |           | Метод определения координат | Формулы, примененные для расчета средней квадратической погрешности определения координат характерных точек (Mt), м, с подставленными в такие формулы значениями и итоговые (вычисленные) значения Mt, м |
|                                      | координаты, м  |              | Радиус, м | координаты, м  |   | Радиус, м |                             |  |
|                                      | X  | Y            | R         | X  | Y | R         |                             |  |
| 1                                    | 2  | 3            | 4         | 5  | 6 | 7         | 8                           | 9  |
|                                      |  |              |           |  |   |           |                             |  |

**2. Сведения о характеристиках объекта недвижимости с кадастровым номером \_\_\_\_\_ 31:12:0803002:143 \_\_\_\_\_ :**

| № п/п | Наименование характеристики   | Значение характеристики  |
|-------|---|--|
| 1     | 2   | 3  |
| 1.    | Вид объекта недвижимости  | Здание   |
| 2.    | Ранее присвоенный государственный учетный номер (инвентарный) здания, сооружения, объекта незавершенного строительства  | —  |
| 3.    | Кадастровый номер земельного участка (земельных участков), в границах которого (которых) расположены здание, сооружение, объект незавершенного строительства                                      | —  |
| 4.    | Уникальный учетный номер кадастрового квартала, в границах которого расположены здание, сооружение, объект незавершенного строительства   | 31:12:0803002  |
| 5.    | Адрес здания, сооружения, объекта незавершенного строительства  | Российская Федерация, Белгородская область, Краснояружский р-н, Илек-Пеньковка с, Краек ул, д 57, Белгородская область, р-н. Краснояружский, с. Илек-Пеньковка, ул. Краек, д. 57 |
| 5.1.  | Сведения о местоположении здания, сооружения, объекта незавершенного строительства (при отсутствии адреса) в структурированном в соответствии с федеральной информационной адресной системой виде | —  |
| 5.2.  | Дополнительные сведения о местоположении  | —  |
| 6.    | Иные сведения   | —  |

**3. Пояснения к сведениям об объекте недвижимости с кадастровым номером \_\_\_\_\_ 31:12:0803002:143 \_\_\_\_\_ :**

|    |   |
|----|---|
| 1. | — |
|----|---|

**1. Сведения о характерных точках контура объекта недвижимости с кадастровым номером \_\_\_\_\_ :**

| Система координат _____              |  | Зона № _____ |           |  |   |           |                             |  |
|--------------------------------------|--|--------------|-----------|--|---|-----------|-----------------------------|--|
| Обозначение характерных точек границ | Содержатся в Едином государственном реестре недвижимости |              |           | Определены в ходе выполнения комплексных кадастровых работ |   |           | Метод определения координат | Формулы, примененные для расчета средней квадратической погрешности определения координат характерных точек (Mt), м, с подставленными в такие формулы значениями и итоговые (вычисленные) значения Mt, м |
|                                      | координаты, м  |              | Радиус, м | координаты, м  |   | Радиус, м |                             |  |
|                                      | X  | Y            | R         | X  | Y | R         |                             |  |
| 1                                    | 2  | 3            | 4         | 5  | 6 | 7         | 8                           | 9  |
|                                      |  |              |           |  |   |           |                             |  |

**2. Сведения о характеристиках объекта недвижимости с кадастровым номером \_\_\_\_\_ 31:12:0803002:144 \_\_\_\_\_ :**

| № п/п | Наименование характеристики   | Значение характеристики  |
|-------|---|--|
| 1     | 2   | 3  |
| 1.    | Вид объекта недвижимости  | Здание   |
| 2.    | Ранее присвоенный государственный учетный номер (инвентарный) здания, сооружения, объекта незавершенного строительства  | —  |
| 3.    | Кадастровый номер земельного участка (земельных участков), в границах которого (которых) расположены здание, сооружение, объект незавершенного строительства                                      | —  |
| 4.    | Уникальный учетный номер кадастрового квартала, в границах которого расположены здание, сооружение, объект незавершенного строительства   | 31:12:0803002  |
| 5.    | Адрес здания, сооружения, объекта незавершенного строительства  | Российская Федерация, Белгородская область, Краснояружский р-н, Илек-Пеньковка с, Шлях ул, д 20, р-н Краснояружский, с Илек-Пеньковка, ул Шлях, д 20 |
| 5.1.  | Сведения о местоположении здания, сооружения, объекта незавершенного строительства (при отсутствии адреса) в структурированном в соответствии с федеральной информационной адресной системой виде | —  |
| 5.2.  | Дополнительные сведения о местоположении  | —  |
| 6.    | Иные сведения   | —  |

**3. Пояснения к сведениям об объекте недвижимости с кадастровым номером \_\_\_\_\_ 31:12:0803002:144 \_\_\_\_\_ :**

|    |   |
|----|---|
| 1. | — |
|----|---|



**1. Сведения о характерных точках контура объекта недвижимости с кадастровым номером \_\_\_\_\_ :**

| Система координат _____              |  | Зона № _____ |           |  |   |           |                             |  |
|--------------------------------------|--|--------------|-----------|--|---|-----------|-----------------------------|--|
| Обозначение характерных точек границ | Содержатся в Едином государственном реестре недвижимости |              |           | Определены в ходе выполнения комплексных кадастровых работ |   |           | Метод определения координат | Формулы, примененные для расчета средней квадратической погрешности определения координат характерных точек (Mt), м, с подставленными в такие формулы значениями и итоговые (вычисленные) значения Mt, м |
|                                      | координаты, м  |              | Радиус, м | координаты, м  |   | Радиус, м |                             |  |
|                                      | X  | Y            | R         | X  | Y | R         |                             |  |
| 1                                    | 2  | 3            | 4         | 5  | 6 | 7         | 8                           | 9  |
|                                      |  |              |           |  |   |           |                             |  |

**2. Сведения о характеристиках объекта недвижимости с кадастровым номером \_\_\_\_\_ 31:12:0803002:145 \_\_\_\_\_ :**

| № п/п | Наименование характеристики   | Значение характеристики   |
|-------|---|---|
| 1     | 2   | 3   |
| 1.    | Вид объекта недвижимости  | Здание  |
| 2.    | Ранее присвоенный государственный учетный номер (инвентарный) здания, сооружения, объекта незавершенного строительства  | —   |
| 3.    | Кадастровый номер земельного участка (земельных участков), в границах которого (которых) расположены здание, сооружение, объект незавершенного строительства                                      | —   |
| 4.    | Уникальный учетный номер кадастрового квартала, в границах которого расположены здание, сооружение, объект незавершенного строительства   | 31:12:0803002   |
| 5.    | Адрес здания, сооружения, объекта незавершенного строительства  | Российская Федерация, Белгородская область, Краснояружский р-н, Илек-Пеньковка с, Краек ул, д 21, Белгородская область, р-н Краснояружский, с. Илек-Пеньковка, ул. Краек, д. 21 |
| 5.1.  | Сведения о местоположении здания, сооружения, объекта незавершенного строительства (при отсутствии адреса) в структурированном в соответствии с федеральной информационной адресной системой виде | —   |
| 5.2.  | Дополнительные сведения о местоположении  | —   |
| 6.    | Иные сведения   | —   |

**3. Пояснения к сведениям об объекте недвижимости с кадастровым номером \_\_\_\_\_ 31:12:0803002:145 \_\_\_\_\_ :**

|    |   |
|----|---|
| 1. | — |
|----|---|

**1. Сведения о характерных точках контура объекта недвижимости с кадастровым номером \_\_\_\_\_ :**

| Система координат _____              |  | Зона № _____ |           |  |   |           |                             |  |
|--------------------------------------|--|--------------|-----------|--|---|-----------|-----------------------------|--|
| Обозначение характерных точек границ | Содержатся в Едином государственном реестре недвижимости |              |           | Определены в ходе выполнения комплексных кадастровых работ |   |           | Метод определения координат | Формулы, примененные для расчета средней квадратической погрешности определения координат характерных точек (Mt), м, с подставленными в такие формулы значениями и итоговые (вычисленные) значения Mt, м |
|                                      | координаты, м  |              | Радиус, м | координаты, м  |   | Радиус, м |                             |  |
|                                      | X  | Y            | R         | X  | Y | R         |                             |  |
| 1                                    | 2  | 3            | 4         | 5  | 6 | 7         | 8                           | 9  |
|                                      |  |              |           |  |   |           |                             |  |

**2. Сведения о характеристиках объекта недвижимости с кадастровым номером \_\_\_\_\_ 31:12:0803002:146 \_\_\_\_\_ :**

| № п/п | Наименование характеристики   | Значение характеристики  |
|-------|---|--|
| 1     | 2   | 3  |
| 1.    | Вид объекта недвижимости  | Здание   |
| 2.    | Ранее присвоенный государственный учетный номер (инвентарный) здания, сооружения, объекта незавершенного строительства  | —  |
| 3.    | Кадастровый номер земельного участка (земельных участков), в границах которого (которых) расположены здание, сооружение, объект незавершенного строительства                                      | —  |
| 4.    | Уникальный учетный номер кадастрового квартала, в границах которого расположены здание, сооружение, объект незавершенного строительства   | 31:12:0803002  |
| 5.    | Адрес здания, сооружения, объекта незавершенного строительства  | Российская Федерация, Белгородская область, Краснояружский р-н, Илек-Пеньковка с, Шлях ул, д 16, Белгородская область, р-н. Краснояружский, с. Илек-Пеньковка, ул. Шлях, д. 16 |
| 5.1.  | Сведения о местоположении здания, сооружения, объекта незавершенного строительства (при отсутствии адреса) в структурированном в соответствии с федеральной информационной адресной системой виде | —  |
| 5.2.  | Дополнительные сведения о местоположении  | —  |
| 6.    | Иные сведения   | —  |

**3. Пояснения к сведениям об объекте недвижимости с кадастровым номером \_\_\_\_\_ 31:12:0803002:146 \_\_\_\_\_ :**

|    |   |
|----|---|
| 1. | — |
|----|---|

**1. Сведения о характерных точках контура объекта недвижимости с кадастровым номером \_\_\_\_\_ :**

| Система координат _____              |  | Зона № _____ |           |  |   |           |                             |  |
|--------------------------------------|--|--------------|-----------|--|---|-----------|-----------------------------|--|
| Обозначение характерных точек границ | Содержатся в Едином государственном реестре недвижимости |              |           | Определены в ходе выполнения комплексных кадастровых работ |   |           | Метод определения координат | Формулы, примененные для расчета средней квадратической погрешности определения координат характерных точек (Mt), м, с подставленными в такие формулы значениями и итоговые (вычисленные) значения Mt, м |
|                                      | координаты, м  |              | Радиус, м | координаты, м  |   | Радиус, м |                             |  |
|                                      | X  | Y            | R         | X  | Y | R         |                             |  |
| 1                                    | 2  | 3            | 4         | 5  | 6 | 7         | 8                           | 9  |
|                                      |  |              |           |  |   |           |                             |  |

**2. Сведения о характеристиках объекта недвижимости с кадастровым номером \_\_\_\_\_ 31:12:0803002:147 \_\_\_\_\_ :**

| № п/п | Наименование характеристики   | Значение характеристики  |
|-------|---|--|
| 1     | 2   | 3  |
| 1.    | Вид объекта недвижимости  | Здание   |
| 2.    | Ранее присвоенный государственный учетный номер (инвентарный) здания, сооружения, объекта незавершенного строительства  | —  |
| 3.    | Кадастровый номер земельного участка (земельных участков), в границах которого (которых) расположены здание, сооружение, объект незавершенного строительства                                      | —  |
| 4.    | Уникальный учетный номер кадастрового квартала, в границах которого расположены здание, сооружение, объект незавершенного строительства   | 31:12:0803002  |
| 5.    | Адрес здания, сооружения, объекта незавершенного строительства  | Российская Федерация, Белгородская область, Краснояружский р-н, Илек-Пеньковка с, Краек ул, д 28, Белгородская область, р-н. Краснояружский, с. Илек-Пеньковка, ул. Краек, д. 28 |
| 5.1.  | Сведения о местоположении здания, сооружения, объекта незавершенного строительства (при отсутствии адреса) в структурированном в соответствии с федеральной информационной адресной системой виде | —  |
| 5.2.  | Дополнительные сведения о местоположении  | —  |
| 6.    | Иные сведения   | —  |

**3. Пояснения к сведениям об объекте недвижимости с кадастровым номером \_\_\_\_\_ 31:12:0803002:147 \_\_\_\_\_ :**

|    |   |
|----|---|
| 1. | — |
|----|---|

**1. Сведения о характерных точках контура объекта недвижимости с кадастровым номером \_\_\_\_\_ :**

| Система координат _____              |  | Зона № _____ |           |  |   |           |                             |  |
|--------------------------------------|--|--------------|-----------|--|---|-----------|-----------------------------|--|
| Обозначение характерных точек границ | Содержатся в Едином государственном реестре недвижимости |              |           | Определены в ходе выполнения комплексных кадастровых работ |   |           | Метод определения координат | Формулы, примененные для расчета средней квадратической погрешности определения координат характерных точек (Mt), м, с подставленными в такие формулы значениями и итоговые (вычисленные) значения Mt, м |
|                                      | координаты, м  |              | Радиус, м | координаты, м  |   | Радиус, м |                             |  |
|                                      | X  | Y            | R         | X  | Y | R         |                             |  |
| 1                                    | 2  | 3            | 4         | 5  | 6 | 7         | 8                           | 9  |
|                                      |  |              |           |  |   |           |                             |  |

**2. Сведения о характеристиках объекта недвижимости с кадастровым номером \_\_\_\_\_ 31:12:0803002:148 \_\_\_\_\_ :**

| № п/п | Наименование характеристики   | Значение характеристики  |
|-------|---|--|
| 1     | 2   | 3  |
| 1.    | Вид объекта недвижимости  | Здание   |
| 2.    | Ранее присвоенный государственный учетный номер (инвентарный) здания, сооружения, объекта незавершенного строительства  | —  |
| 3.    | Кадастровый номер земельного участка (земельных участков), в границах которого (которых) расположены здание, сооружение, объект незавершенного строительства                                      | —  |
| 4.    | Уникальный учетный номер кадастрового квартала, в границах которого расположены здание, сооружение, объект незавершенного строительства   | 31:12:0803002  |
| 5.    | Адрес здания, сооружения, объекта незавершенного строительства  | Российская Федерация, Белгородская область, Краснояружский р-н, Илек-Пеньковка с, Краек ул, д 13, Белгородская область, р-н. Краснояружский, с. Илек-Пеньковка, ул. Краек, д. 13 |
| 5.1.  | Сведения о местоположении здания, сооружения, объекта незавершенного строительства (при отсутствии адреса) в структурированном в соответствии с федеральной информационной адресной системой виде | —  |
| 5.2.  | Дополнительные сведения о местоположении  | —  |
| 6.    | Иные сведения   | —  |

**3. Пояснения к сведениям об объекте недвижимости с кадастровым номером \_\_\_\_\_ 31:12:0803002:148 \_\_\_\_\_ :**

|    |   |
|----|---|
| 1. | — |
|----|---|

**1. Сведения о характерных точках контура объекта недвижимости с кадастровым номером \_\_\_\_\_ :**

| Система координат _____              |  | Зона № _____ |           |  |   |           |                             |  |
|--------------------------------------|--|--------------|-----------|--|---|-----------|-----------------------------|--|
| Обозначение характерных точек границ | Содержатся в Едином государственном реестре недвижимости |              |           | Определены в ходе выполнения комплексных кадастровых работ |   |           | Метод определения координат | Формулы, примененные для расчета средней квадратической погрешности определения координат характерных точек (Mt), м, с подставленными в такие формулы значениями и итоговые (вычисленные) значения Mt, м |
|                                      | координаты, м  |              | Радиус, м | координаты, м  |   | Радиус, м |                             |  |
|                                      | X  | Y            | R         | X  | Y | R         |                             |  |
| 1                                    | 2  | 3            | 4         | 5  | 6 | 7         | 8                           | 9  |
|                                      |  |              |           |  |   |           |                             |  |

**2. Сведения о характеристиках объекта недвижимости с кадастровым номером \_\_\_\_\_ 31:12:0803002:149 \_\_\_\_\_ :**

| № п/п | Наименование характеристики   | Значение характеристики  |
|-------|---|--|
| 1     | 2   | 3  |
| 1.    | Вид объекта недвижимости  | Здание   |
| 2.    | Ранее присвоенный государственный учетный номер (инвентарный) здания, сооружения, объекта незавершенного строительства  | —  |
| 3.    | Кадастровый номер земельного участка (земельных участков), в границах которого (которых) расположены здание, сооружение, объект незавершенного строительства                                      | —  |
| 4.    | Уникальный учетный номер кадастрового квартала, в границах которого расположены здание, сооружение, объект незавершенного строительства   | 31:12:0803002  |
| 5.    | Адрес здания, сооружения, объекта незавершенного строительства  | Российская Федерация, Белгородская область, Краснояружский р-н, Илек-Пеньковка с, Шлях ул, д 14, Белгородская область, р-н. Краснояружский, с. Илек-Пеньковка, ул. Шлях, д. 14 |
| 5.1.  | Сведения о местоположении здания, сооружения, объекта незавершенного строительства (при отсутствии адреса) в структурированном в соответствии с федеральной информационной адресной системой виде | —  |
| 5.2.  | Дополнительные сведения о местоположении  | —  |
| 6.    | Иные сведения   | —  |

**3. Пояснения к сведениям об объекте недвижимости с кадастровым номером \_\_\_\_\_ 31:12:0803002:149 \_\_\_\_\_ :**

|    |   |
|----|---|
| 1. | — |
|----|---|

**1. Сведения о характерных точках контура объекта недвижимости с кадастровым номером \_\_\_\_\_ :**

| Система координат _____              |  | Зона № _____ |           |  |   |           |                             |  |
|--------------------------------------|--|--------------|-----------|--|---|-----------|-----------------------------|--|
| Обозначение характерных точек границ | Содержатся в Едином государственном реестре недвижимости |              |           | Определены в ходе выполнения комплексных кадастровых работ |   |           | Метод определения координат | Формулы, примененные для расчета средней квадратической погрешности определения координат характерных точек (Mt), м, с подставленными в такие формулы значениями и итоговые (вычисленные) значения Mt, м |
|                                      | координаты, м  |              | Радиус, м | координаты, м  |   | Радиус, м |                             |  |
|                                      | X  | Y            | R         | X  | Y | R         |                             |  |
| 1                                    | 2  | 3            | 4         | 5  | 6 | 7         | 8                           | 9  |
|                                      |  |              |           |  |   |           |                             |  |

**2. Сведения о характеристиках объекта недвижимости с кадастровым номером \_\_\_\_\_ 31:12:0803002:150 \_\_\_\_\_ :**

| № п/п | Наименование характеристики   | Значение характеристики  |
|-------|---|--|
| 1     | 2   | 3  |
| 1.    | Вид объекта недвижимости  | Здание   |
| 2.    | Ранее присвоенный государственный учетный номер (инвентарный) здания, сооружения, объекта незавершенного строительства  | —  |
| 3.    | Кадастровый номер земельного участка (земельных участков), в границах которого (которых) расположены здание, сооружение, объект незавершенного строительства                                      | —  |
| 4.    | Уникальный учетный номер кадастрового квартала, в границах которого расположены здание, сооружение, объект незавершенного строительства   | 31:12:0803002  |
| 5.    | Адрес здания, сооружения, объекта незавершенного строительства  | Российская Федерация, Белгородская область, Краснояружский р-н, Илек-Пеньковка с, Краек ул, д 45, Белгородская область, р-н. Краснояружский, с. Илек-Пеньковка, ул. Краек, д. 45 |
| 5.1.  | Сведения о местоположении здания, сооружения, объекта незавершенного строительства (при отсутствии адреса) в структурированном в соответствии с федеральной информационной адресной системой виде | —  |
| 5.2.  | Дополнительные сведения о местоположении  | —  |
| 6.    | Иные сведения   | —  |

**3. Пояснения к сведениям об объекте недвижимости с кадастровым номером \_\_\_\_\_ 31:12:0803002:150 \_\_\_\_\_ :**

|    |   |
|----|---|
| 1. | — |
|----|---|

**1. Сведения о характерных точках контура объекта недвижимости с кадастровым номером \_\_\_\_\_ :**

| Система координат _____              |  | Зона № _____ |           |  |   |           |                             |  |
|--------------------------------------|--|--------------|-----------|--|---|-----------|-----------------------------|--|
| Обозначение характерных точек границ | Содержатся в Едином государственном реестре недвижимости |              |           | Определены в ходе выполнения комплексных кадастровых работ |   |           | Метод определения координат | Формулы, примененные для расчета средней квадратической погрешности определения координат характерных точек (Mt), м, с подставленными в такие формулы значениями и итоговые (вычисленные) значения Mt, м |
|                                      | координаты, м  |              | Радиус, м | координаты, м  |   | Радиус, м |                             |  |
|                                      | X  | Y            | R         | X  | Y | R         |                             |  |
| 1                                    | 2  | 3            | 4         | 5  | 6 | 7         | 8                           | 9  |
|                                      |  |              |           |  |   |           |                             |  |

**2. Сведения о характеристиках объекта недвижимости с кадастровым номером \_\_\_\_\_ 31:12:0803002:152 \_\_\_\_\_ :**

| № п/п | Наименование характеристики   | Значение характеристики  |
|-------|---|--|
| 1     | 2   | 3  |
| 1.    | Вид объекта недвижимости  | Здание   |
| 2.    | Ранее присвоенный государственный учетный номер (инвентарный) здания, сооружения, объекта незавершенного строительства  | —  |
| 3.    | Кадастровый номер земельного участка (земельных участков), в границах которого (которых) расположены здание, сооружение, объект незавершенного строительства                                      | —  |
| 4.    | Уникальный учетный номер кадастрового квартала, в границах которого расположены здание, сооружение, объект незавершенного строительства   | 31:12:0803002  |
| 5.    | Адрес здания, сооружения, объекта незавершенного строительства  | Российская Федерация, Белгородская область, Краснояружский р-н, Илек-Пеньковка с, Краек ул, д 26, Белгородская область, р-н. Краснояружский, с. Илек-Пеньковка, ул. Краек, д. 26 |
| 5.1.  | Сведения о местоположении здания, сооружения, объекта незавершенного строительства (при отсутствии адреса) в структурированном в соответствии с федеральной информационной адресной системой виде | —  |
| 5.2.  | Дополнительные сведения о местоположении  | —  |
| 6.    | Иные сведения   | —  |

**3. Пояснения к сведениям об объекте недвижимости с кадастровым номером \_\_\_\_\_ 31:12:0803002:152 \_\_\_\_\_ :**

|    |   |
|----|---|
| 1. | — |
|----|---|

**1. Сведения о характерных точках контура объекта недвижимости с кадастровым номером \_\_\_\_\_ :**

| Система координат _____              |  | Зона № _____ |           |  |   |           |                             |  |
|--------------------------------------|--|--------------|-----------|--|---|-----------|-----------------------------|--|
| Обозначение характерных точек границ | Содержатся в Едином государственном реестре недвижимости |              |           | Определены в ходе выполнения комплексных кадастровых работ |   |           | Метод определения координат | Формулы, примененные для расчета средней квадратической погрешности определения координат характерных точек (Mt), м, с подставленными в такие формулы значениями и итоговые (вычисленные) значения Mt, м |
|                                      | координаты, м  |              | Радиус, м | координаты, м  |   | Радиус, м |                             |  |
|                                      | X  | Y            | R         | X  | Y | R         |                             |  |
| 1                                    | 2  | 3            | 4         | 5  | 6 | 7         | 8                           | 9  |
|                                      |  |              |           |  |   |           |                             |  |

**2. Сведения о характеристиках объекта недвижимости с кадастровым номером \_\_\_\_\_ 31:12:0803002:153 \_\_\_\_\_ :**

| № п/п | Наименование характеристики   | Значение характеристики  |
|-------|---|--|
| 1     | 2   | 3  |
| 1.    | Вид объекта недвижимости  | Здание   |
| 2.    | Ранее присвоенный государственный учетный номер (инвентарный) здания, сооружения, объекта незавершенного строительства  | —  |
| 3.    | Кадастровый номер земельного участка (земельных участков), в границах которого (которых) расположены здание, сооружение, объект незавершенного строительства                                      | —  |
| 4.    | Уникальный учетный номер кадастрового квартала, в границах которого расположены здание, сооружение, объект незавершенного строительства   | 31:12:0803002  |
| 5.    | Адрес здания, сооружения, объекта незавершенного строительства  | Российская Федерация, Белгородская область, Краснояружский р-н, Илек-Пеньковка с, Шлях ул, д 18, Белгородская область, р-н. Краснояружский, с. Илек-Пеньковка, ул. Шлях, д. 18 |
| 5.1.  | Сведения о местоположении здания, сооружения, объекта незавершенного строительства (при отсутствии адреса) в структурированном в соответствии с федеральной информационной адресной системой виде | —  |
| 5.2.  | Дополнительные сведения о местоположении  | —  |
| 6.    | Иные сведения   | —  |

**3. Пояснения к сведениям об объекте недвижимости с кадастровым номером \_\_\_\_\_ 31:12:0803002:153 \_\_\_\_\_ :**

|    |   |
|----|---|
| 1. | — |
|----|---|



**1. Сведения о характерных точках контура объекта недвижимости с кадастровым номером \_\_\_\_\_ :**

| Система координат _____              |  | Зона № _____ |           |  |   |           |                             |  |
|--------------------------------------|--|--------------|-----------|--|---|-----------|-----------------------------|--|
| Обозначение характерных точек границ | Содержатся в Едином государственном реестре недвижимости |              |           | Определены в ходе выполнения комплексных кадастровых работ |   |           | Метод определения координат | Формулы, примененные для расчета средней квадратической погрешности определения координат характерных точек (Mt), м, с подставленными в такие формулы значениями и итоговые (вычисленные) значения Mt, м |
|                                      | координаты, м  |              | Радиус, м | координаты, м  |   | Радиус, м |                             |  |
|                                      | X  | Y            | R         | X  | Y | R         |                             |  |
| 1                                    | 2  | 3            | 4         | 5  | 6 | 7         | 8                           | 9  |
|                                      |  |              |           |  |   |           |                             |  |

**2. Сведения о характеристиках объекта недвижимости с кадастровым номером \_\_\_\_\_ 31:12:0803002:161 \_\_\_\_\_ :**

| № п/п | Наименование характеристики   | Значение характеристики  |
|-------|---|--|
| 1     | 2   | 3  |
| 1.    | Вид объекта недвижимости  | Здание   |
| 2.    | Ранее присвоенный государственный учетный номер (инвентарный) здания, сооружения, объекта незавершенного строительства  | —  |
| 3.    | Кадастровый номер земельного участка (земельных участков), в границах которого (которых) расположены здание, сооружение, объект незавершенного строительства                                      | —  |
| 4.    | Уникальный учетный номер кадастрового квартала, в границах которого расположены здание, сооружение, объект незавершенного строительства   | 31:12:0803002  |
| 5.    | Адрес здания, сооружения, объекта незавершенного строительства  | Российская Федерация, Белгородская область, Краснояружский р-н, Илек-Пеньковка с, Шлях ул, д 24, Белгородская обл., р-н Краснояружский, с. Илек-Пеньковка, ул. Шлях, д. 24 |
| 5.1.  | Сведения о местоположении здания, сооружения, объекта незавершенного строительства (при отсутствии адреса) в структурированном в соответствии с федеральной информационной адресной системой виде | —  |
| 5.2.  | Дополнительные сведения о местоположении  | —  |
| 6.    | Иные сведения   | —  |

**3. Пояснения к сведениям об объекте недвижимости с кадастровым номером \_\_\_\_\_ 31:12:0803002:161 \_\_\_\_\_ :**

|    |   |
|----|---|
| 1. | — |
|----|---|

**1. Сведения о характерных точках контура объекта недвижимости с кадастровым номером \_\_\_\_\_ :**

|                                      |  |   |           |  |   |           |                             |  |
|--------------------------------------|--|---|-----------|--|---|-----------|-----------------------------|--|
| Система координат _____              |  |   |           | Зона № _____   |   |           |                             |  |
| Обозначение характерных точек границ | Содержатся в Едином государственном реестре недвижимости |   |           | Определены в ходе выполнения комплексных кадастровых работ |   |           | Метод определения координат | Формулы, примененные для расчета средней квадратической погрешности определения координат характерных точек (Mt), м, с подставленными в такие формулы значениями и итоговые (вычисленные) значения Mt, м |
|                                      | координаты, м  |   | Радиус, м | координаты, м  |   | Радиус, м |                             |  |
|                                      | X  | Y | R         | X  | Y | R         |                             |  |
| 1                                    | 2  | 3 | 4         | 5  | 6 | 7         | 8                           | 9  |
|                                      |  |   |           |  |   |           |                             |  |

**2. Сведения о характеристиках объекта недвижимости с кадастровым номером \_\_\_\_\_ 31:12:0803002:162 \_\_\_\_\_ :**

| № п/п | Наименование характеристики   | Значение характеристики   |
|-------|---|---|
| 1     | 2   | 3   |
| 1.    | Вид объекта недвижимости  | Здание  |
| 2.    | Ранее присвоенный государственный учетный номер (инвентарный) здания, сооружения, объекта незавершенного строительства  | —   |
| 3.    | Кадастровый номер земельного участка (земельных участков), в границах которого (которых) расположены здание, сооружение, объект незавершенного строительства                                      | —   |
| 4.    | Уникальный учетный номер кадастрового квартала, в границах которого расположены здание, сооружение, объект незавершенного строительства   | 31:12:0803002   |
| 5.    | Адрес здания, сооружения, объекта незавершенного строительства  | Российская Федерация, Белгородская область, Краснояружский р-н, Илек-Пеньковка с, Краек ул, д 17, Российская Федерация, Белгородская обл., Краснояружский район, с. Илек-Пеньковка, ул. Краек, дом 17 |
| 5.1.  | Сведения о местоположении здания, сооружения, объекта незавершенного строительства (при отсутствии адреса) в структурированном в соответствии с федеральной информационной адресной системой виде | —   |
| 5.2.  | Дополнительные сведения о местоположении  | —   |
| 6.    | Иные сведения   | —   |

**3. Пояснения к сведениям об объекте недвижимости с кадастровым номером \_\_\_\_\_ 31:12:0803002:162 \_\_\_\_\_ :**

|    |   |
|----|---|
| 1. | — |
|----|---|

**1. Сведения о характерных точках контура объекта недвижимости с кадастровым номером \_\_\_\_\_ :**

| Система координат _____              |  | Зона № _____ |           |  |   |           |                             |  |
|--------------------------------------|--|--------------|-----------|--|---|-----------|-----------------------------|--|
| Обозначение характерных точек границ | Содержатся в Едином государственном реестре недвижимости |              |           | Определены в ходе выполнения комплексных кадастровых работ |   |           | Метод определения координат | Формулы, примененные для расчета средней квадратической погрешности определения координат характерных точек (Mt), м, с подставленными в такие формулы значениями и итоговые (вычисленные) значения Mt, м |
|                                      | координаты, м  |              | Радиус, м | координаты, м  |   | Радиус, м |                             |  |
|                                      | X  | Y            | R         | X  | Y | R         |                             |  |
| 1                                    | 2  | 3            | 4         | 5  | 6 | 7         | 8                           | 9  |
|                                      |  |              |           |  |   |           |                             |  |

**2. Сведения о характеристиках объекта недвижимости с кадастровым номером 31:12:0803002:163 :**

| № п/п | Наименование характеристики   | Значение характеристики   |
|-------|---|---|
| 1     | 2   | 3   |
| 1.    | Вид объекта недвижимости  | Здание  |
| 2.    | Ранее присвоенный государственный учетный номер (инвентарный) здания, сооружения, объекта незавершенного строительства  | —   |
| 3.    | Кадастровый номер земельного участка (земельных участков), в границах которого (которых) расположены здание, сооружение, объект незавершенного строительства                                      | —   |
| 4.    | Уникальный учетный номер кадастрового квартала, в границах которого расположены здание, сооружение, объект незавершенного строительства   | 31:12:0803002   |
| 5.    | Адрес здания, сооружения, объекта незавершенного строительства  | 309440, Российская Федерация, Белгородская область, Краснояружский р-н, Илек-Пеньковка с, Краек ул, д 17, Белгородская область, р-н Краснояружский, с. Илек-Пеньковка, ул. Краек, д. 17 |
| 5.1.  | Сведения о местоположении здания, сооружения, объекта незавершенного строительства (при отсутствии адреса) в структурированном в соответствии с федеральной информационной адресной системой виде | —   |
| 5.2.  | Дополнительные сведения о местоположении  | —   |
| 6.    | Иные сведения   | —   |

**3. Пояснения к сведениям об объекте недвижимости с кадастровым номером 31:12:0803002:163 :**

|    |   |
|----|---|
| 1. | — |
|----|---|



| 1 | 2 | 3 | 4 | 5 | 6 | 7 | 8 | 9 |
|---|---|---|---|---|---|---|---|---|
| — | — | — | — | — | — | — | — | — |
| — | — | — | — | — | — | — |   |   |
| — | — | — | — | — | — | — |   |   |
| — | — | — | — | — | — | — |   |   |
| — | — | — | — | — | — | — |   |   |

**2. Иные сведения об объекте недвижимости с кадастровым номером** 31:12:0803001:341 :

1. —

**3. Пояснения к сведениям об объекте недвижимости с кадастровым номером** 31:12:0803001:341 :

1. —

**1. Сведения о характерных точках контура** здания  
вид объекта недвижимости (здание, сооружение, объект незавершенного строительства)  
с кадастровым номером 31:12:0803001:395 :

Система координат МСК-31 Зона № 1

| Обозначение характерных точек границ | Содержатся в Едином государственном реестре недвижимости |   |           | Определены в ходе выполнения комплексных кадастровых работ |   |           | Метод определения координат | Формулы, примененные для расчета средней квадратической погрешности определения координат характерных точек (Mt), м, с подставленными в такие формулы значениями и итоговые (вычисленные) значения Mt, м |
|--------------------------------------|--|---|-----------|--|---|-----------|-----------------------------|--|
|                                      | координаты, м  |   | Радиус, м | координаты, м  |   | Радиус, м |                             |  |
|                                      | X  | Y | R         | X  | Y | R         |                             |  |
| 1                                    | 2  | 3 | 4         | 5  | 6 | 7         | 8                           | 9  |
| —                                    | —  | — | —         | —  | — | —         | —                           | —  |
| —                                    | —  | — | —         | —  | — | —         |                             |  |
| —                                    | —  | — | —         | —  | — | —         |                             |  |
| —                                    | —  | — | —         | —  | — | —         |                             |  |
| —                                    | —  | — | —         | —  | — | —         |                             |  |
| —                                    | —  | — | —         | —  | — | —         |                             |  |
| —                                    | —  | — | —         | —  | — | —         |                             |  |

**2. Иные сведения об объекте недвижимости с кадастровым номером** 31:12:0803001:395 :

1. —

**3. Пояснения к сведениям об объекте недвижимости с кадастровым номером** 31:12:0803001:395 :

1. —

| <b>1. Сведения о характерных точках контура</b> _____ здания _____  |  |   |           |  |   |           | _____                       |  |
|---|--|---|-----------|--|---|-----------|-----------------------------|--|
| с кадастровым номером _____ 31:12:0803001:445 _____ :   |  |   |           |  |   |           | _____                       |  |
| Система координат _____ МСК-31 _____  |  |   |           |  |   |           | Зона № _____ 1 _____        |  |
| Обозначение характерных точек границ  | Содержатся в Едином государственном реестре недвижимости |   |           | Определены в ходе выполнения комплексных кадастровых работ |   |           | Метод определения координат | Формулы, примененные для расчета средней квадратической погрешности определения координат характерных точек (Mt), м, с подставленными в такие формулы значениями и итоговые (вычисленные) значения Mt, м |
|   | координаты, м  |   | Радиус, м | координаты, м  |   | Радиус, м |                             |  |
|   | X  | Y | R         | X  | Y | R         |                             |  |
| 1   | 2  | 3 | 4         | 5  | 6 | 7         | 8                           | 9  |
| —   | —  | — | —         | —  | — | —         | —                           | —  |
| —   | —  | — | —         | —  | — | —         |                             |  |
| —   | —  | — | —         | —  | — | —         |                             |  |
| —   | —  | — | —         | —  | — | —         |                             |  |
| —   | —  | — | —         | —  | — | —         |                             |  |
| —   | —  | — | —         | —  | — | —         |                             |  |
| —   | —  | — | —         | —  | — | —         |                             |  |
| —   | —  | — | —         | —  | — | —         |                             |  |
| —   | —  | — | —         | —  | — | —         |                             |  |
| —   | —  | — | —         | —  | — | —         |                             |  |
| <b>2. Иные сведения об объекте недвижимости с кадастровым номером</b> _____ 31:12:0803001:445 _____ :         |  |   |           |  |   |           | _____                       |  |
| 1.  | _____  |   |           |  |   |           | _____                       |  |
| <b>3. Пояснения к сведениям об объекте недвижимости с кадастровым номером</b> _____ 31:12:0803001:445 _____ : |  |   |           |  |   |           | _____                       |  |
| 1.  | _____  |   |           |  |   |           | _____                       |  |



**2. Другие сведения об объекте недвижимости с кадастровым номером** 31:12:0803002:127 :

1. —

**3. Пояснения к сведениям об объекте недвижимости с кадастровым номером** 31:12:0803002:127 :

1. —

**1. Сведения о характерных точках контура** здания

с кадастровым номером 31:12:0803002:137 :  
 вид объекта недвижимости (здание, сооружение, объект незавершенного строительства)

Система координат МСК-31 Зона № 1

| Обозначение характерных точек границ | Содержатся в Едином государственном реестре недвижимости |   |           | Определены в ходе выполнения комплексных кадастровых работ |   |           | Метод определения координат | Формулы, примененные для расчета средней квадратической погрешности определения координат характерных точек (Mt), м, с подставленными в такие формулы значениями и итоговые (вычисленные) значения Mt, м |
|--------------------------------------|--|---|-----------|--|---|-----------|-----------------------------|--|
|                                      | координаты, м  |   | Радиус, м | координаты, м  |   | Радиус, м |                             |  |
|                                      | X  | Y | R         | X  | Y | R         |                             |  |
| 1                                    | 2  | 3 | 4         | 5  | 6 | 7         | 8                           | 9  |
| —                                    | —  | — | —         | —  | — | —         | —                           | —  |
| —                                    | —  | — | —         | —  | — | —         |                             |  |
| —                                    | —  | — | —         | —  | — | —         |                             |  |
| —                                    | —  | — | —         | —  | — | —         |                             |  |
| —                                    | —  | — | —         | —  | — | —         |                             |  |
| —                                    | —  | — | —         | —  | — | —         |                             |  |
| —                                    | —  | — | —         | —  | — | —         |                             |  |

**2. Другие сведения об объекте недвижимости с кадастровым номером** 31:12:0803002:137 :

1. —

**3. Пояснения к сведениям об объекте недвижимости с кадастровым номером** 31:12:0803002:137 :

1. —



|   |  |   |              |   |   |              |                             |  |
|---|--|---|--------------|---|---|--------------|-----------------------------|--|
| <b>1. Сведения о характерных точках контура</b> _____ здания _____  |  |   |              |   |   |              | _____                       |  |
| с кадастровым номером _____ 31:12:0803002:151 _____ :   |  |   |              |   |   |              | _____                       |  |
| Система координат _____ МСК-31 _____  |  |   |              |   |   |              | Зона № _____ 1 _____        |  |
| Обоз-<br>начение<br>харак-<br>терных<br>точек<br>границ   | Содержатся в Едином<br>государственном реестре<br>недвижимости |   |              | Определены в ходе выполнения<br>комплексных кадастровых работ |   |              | Метод определения координат | Формулы, примененные для расчета<br>средней квадратической<br>погрешности определения координат<br>характерных точек (Mt), м, с<br>подставленными в такие формулы<br>значениями и итоговые<br>(вычисленные) значения Mt, м |
|   | координаты, м  |   | Радиус,<br>м | координаты, м   |   | Радиус,<br>м |                             |  |
|   | X  | Y | R            | X   | Y | R            |                             |  |
| 1   | 2  | 3 | 4            | 5   | 6 | 7            | 8                           | 9  |
| —   | —  | — | —            | —   | — | —            | —                           | —  |
| —   | —  | — | —            | —   | — | —            |                             |  |
| —   | —  | — | —            | —   | — | —            |                             |  |
| —   | —  | — | —            | —   | — | —            |                             |  |
| —   | —  | — | —            | —   | — | —            |                             |  |
| —   | —  | — | —            | —   | — | —            |                             |  |
| —   | —  | — | —            | —   | — | —            |                             |  |
| —   | —  | — | —            | —   | — | —            |                             |  |
| —   | —  | — | —            | —   | — | —            |                             |  |
| <b>2. Иные сведения об объекте недвижимости с кадастровым номером</b> _____ 31:12:0803002:151 _____ :         |  |   |              |   |   |              |                             |  |
| 1.  | —  |   |              |   |   |              |                             |  |
| <b>3. Пояснения к сведениям об объекте недвижимости с кадастровым номером</b> _____ 31:12:0803002:151 _____ : |  |   |              |   |   |              | _____                       |  |
| 1.  | —  |   |              |   |   |              |                             |  |



| 1 | 2 | 3 | 4 | 5 | 6 | 7 | 8 | 9 |
|---|---|---|---|---|---|---|---|---|
| — | — | — | — | — | — | — | — | — |
| — | — | — | — | — | — | — |   |   |
| — | — | — | — | — | — | — |   |   |
| — | — | — | — | — | — | — |   |   |
| — | — | — | — | — | — | — |   |   |

**2. Иные сведения об объекте недвижимости с кадастровым номером** 31:12:0803002:167 :

1. —

**3. Пояснения к сведениям об объекте недвижимости с кадастровым номером** 31:12:0803002:167 :

1. —

**1. Сведения о характерных точках контура** здания  
 вид объекта недвижимости (здание, сооружение, объект незавершенного строительства)  
 с кадастровым номером 31:12:0803002:168 :

Система координат МСК-31 Зона № 1

| Обоз-<br>начение<br>харак-<br>терных<br>точек<br>границ | Содержатся в Едином государственном реестре недвижимости |   |           | Определены в ходе выполнения комплексных кадастровых работ |   |           | Метод определения координат | Формулы, примененные для расчета средней квадратической погрешности определения координат характерных точек (Mt), м, с подставленными в такие формулы значениями и итоговые (вычисленные) значения Mt, м |
|---|--|---|-----------|--|---|-----------|-----------------------------|--|
|   | координаты, м  |   | Радиус, м | координаты, м  |   | Радиус, м |                             |  |
|   | X  | Y | R         | X  | Y | R         |                             |  |
| 1   | 2  | 3 | 4         | 5  | 6 | 7         | 8                           | 9  |
| —   | —  | — | —         | —  | — | —         | —                           | —  |
| —   | —  | — | —         | —  | — | —         |                             |  |
| —   | —  | — | —         | —  | — | —         |                             |  |
| —   | —  | — | —         | —  | — | —         |                             |  |
| —   | —  | — | —         | —  | — | —         |                             |  |
| —   | —  | — | —         | —  | — | —         |                             |  |
| —   | —  | — | —         | —  | — | —         |                             |  |
| —   | —  | — | —         | —  | — | —         |                             |  |
| —   | —  | — | —         | —  | — | —         |                             |  |
| —   | —  | — | —         | —  | — | —         |                             |  |

**2. Иные сведения об объекте недвижимости с кадастровым номером** 31:12:0803002:168 :

1. —

**3. Пояснения к сведениям об объекте недвижимости с кадастровым номером** 31:12:0803002:168 :



**2. Иные сведения об объекте недвижимости с кадастровым номером** 31:12:0803002:283 :

1. —

**3. Пояснения к сведениям об объекте недвижимости с кадастровым номером** 31:12:0803002:283 :

1. —

**1. Сведения о характерных точках контура** \_\_\_\_\_ сооружения  
 вид объекта недвижимости (здание, сооружение, объект незавершенного строительства)  
 с кадастровым номером \_\_\_\_\_ :

Система координат \_\_\_\_\_ Зона № \_\_\_\_\_

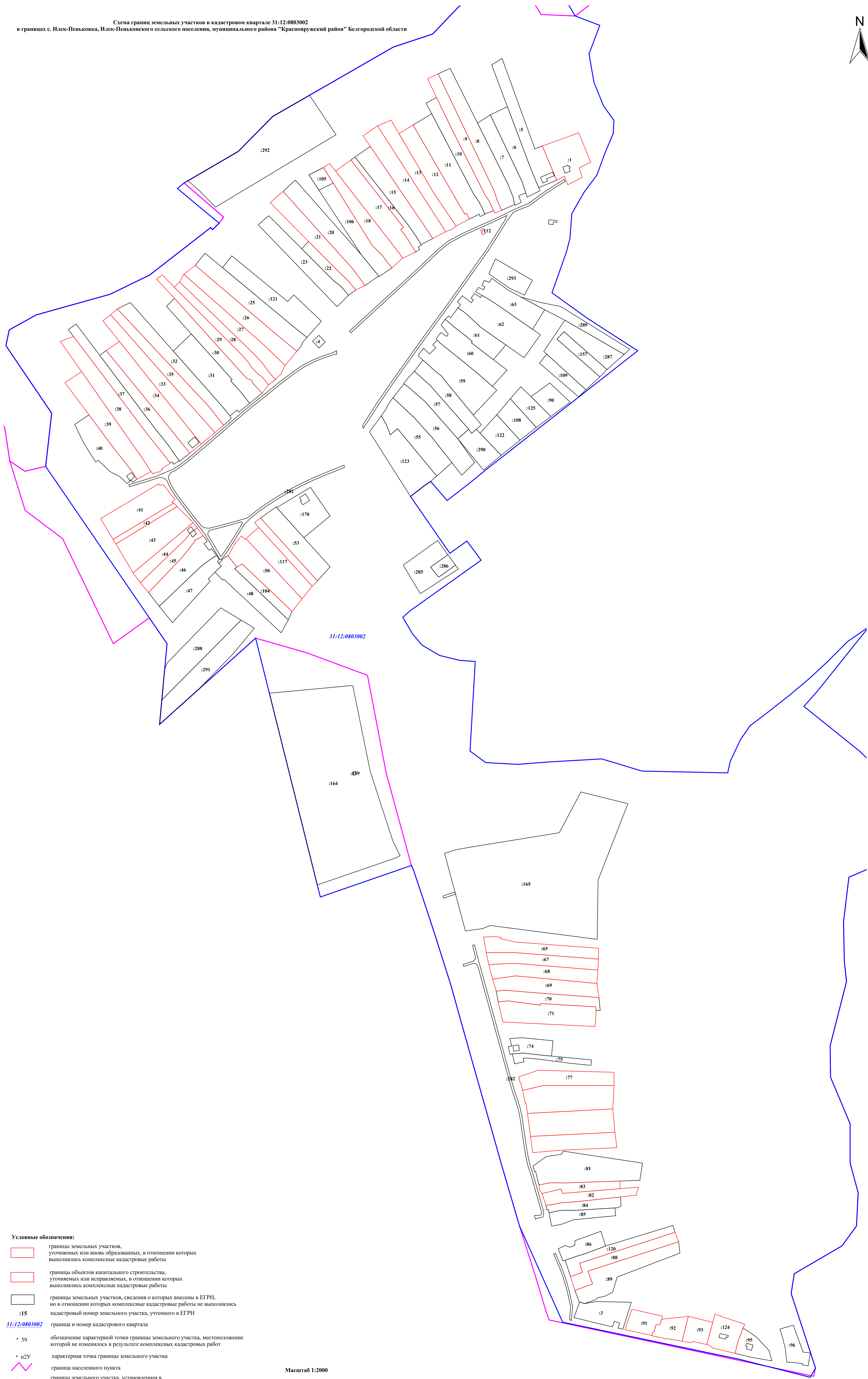
| Обозначение характерных точек границ | Содержатся в Едином государственном реестре недвижимости |   |           | Определены в ходе выполнения комплексных кадастровых работ |   |           | Метод определения координат | Формулы, примененные для расчета средней квадратической погрешности определения координат характерных точек (Mt), м, с подставленными в такие формулы значениями и итоговые (вычисленные) значения Mt, м |
|--------------------------------------|--|---|-----------|--|---|-----------|-----------------------------|--|
|                                      | координаты, м  |   | Радиус, м | координаты, м  |   | Радиус, м |                             |  |
|                                      | X  | Y | R         | X  | Y | R         |                             |  |
| 1                                    | 2  | 3 | 4         | 5  | 6 | 7         | 8                           | 9  |
|                                      |  |   |           |  |   |           |                             |  |

**2. Иные сведения об объекте недвижимости с кадастровым номером** 31:12:0803002:284 :



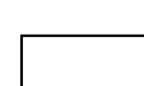

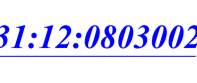




1. —

**3. Пояснения к сведениям об объекте недвижимости с кадастровым номером** 31:12:0803002:284 :

1. —



**Условные обозначения:**

-  границы земельных участков, уточняемых или вновь образованных, в отношении которых выполнялись комплексные кадастровые работы
-  границы объектов капитального строительства, уточняемых или исправляемых, в отношении которых выполнялись комплексные кадастровые работы
-  границы земельных участков, сведения о которых внесены в ЕГРН, но в отношении которых комплексные кадастровые работы не выполнялись
-  :15 кадастровый номер земельного участка, учтенного в ЕГРН
-  31:12:0803002 граница и номер кадастрового квартала
-  • 59 обозначение характерной точки границы земельного участка, местоположение которой не изменилось в результате комплексных кадастровых работ
-  • 12U характерная точка границы земельного участка
-  граница населенного пункта
-  граница земельного участка, установленная в соответствии с федеральным законодательством, включенная в ЕГРН, которая ликвидируется на основе кадастровых работ

Масштаб 1:2000

РОССИЙСКАЯ ФЕДЕРАЦИЯ  
БЕЛГОРОДСКАЯ ОБЛАСТЬ  
АДМИНИСТРАЦИЯ МУНИЦИПАЛЬНОГО РАЙОНА  
«КРАСНОЯРУЖСКИЙ РАЙОН»

**ПО С Т А Н О В Л Е Н И Е**

«29» декабря 2023 г.

№ 307

**О проведении комплексных  
кадастровых работ на территории  
Краснояружского района**

В соответствии со статьей 42.1 Федерального закона от 24.07.2007 года № 221-ФЗ «О кадастровой деятельности», постановлением Правительства Белгородской области от 19.12.2016 года № 457-пп «Об утверждении порядка распределения и предоставления субсидии бюджетам муниципальных районов и городских округов Белгородской области на проведение комплексных кадастровых работ», приказом министерства имущественных и земельных отношений Белгородской области от 24.03.2023 года № 30 «Об утверждении перечня кадастровых кварталов, в границах которых планируется проведение комплексных кадастровых работ на территории Белгородской области», администрация Краснояружского района

**постановляет:**

1. Провести комплексные кадастровые работы на территории Краснояружского района в границах:

- кадастровых кварталов 31:12:0702004, 31:12:0702008, 31:12:0702009, 31:12:0702011, 31:12:0702012, 31:12:0701001 п. Красная Яруга;
- кадастровых кварталов 31:12:0404002, 31:12:0404003 с.Колотиловка;
- кадастрового квартала 31:12:0302001 х.Ново-Репяховка;
- кадастрового квартала 31:12:0601004 х.Архипов
- кадастровых кварталов 31:12:1004004, 31:12:1004005 х.Первомайский;
- кадастрового квартала 31:12:0704001 п.Отрадовский;
- кадастровых кварталов 31:12:0803002, 31:12:0803004 с.Илек-Пеньковка;
- кадастрового квартала 31:12:0801002 х.Фищево;
- кадастрового квартала 31:12:0804001 п.Задорожный;
- кадастровых кварталов 31:12:0703001, 31:12:0703002, 31:12:0703003, 31:12:0703004 с.Отрадовка.

2. Определить администрацию Краснояружского района Белгородской области заказчиком и уполномоченным органом по проведению комплексных кадастровых работ.

3. Управлению муниципальной собственности, земельных ресурсов и развития потребительского рынка администрации района (Евтеева И.А.) обеспечить информирование граждан и юридических лиц о начале выполнения комплексных кадастровых работ в течение десяти рабочих дней со дня заключения контракта на выполнение комплексных кадастровых работ.

4. Управлению финансов и бюджетной политики администрации района (Шапошникова С.Н.) обеспечить финансирование комплексных кадастровых работ, предусмотренных в рамках бюджетных ассигнований на 2024 год.

5. Информационно-техническому отделу (Люлюченко М.В.) разместить данное постановление на официальном сайте органов местного самоуправления Краснояружского района.

Контроль за выполнением настоящего постановления возложить на заместителя главы администрации района по экономическому развитию и АПК Халенко С.В.

**Глава администрации  
Краснояружского района**



**А.Е. Миськов**