

КАРТА-ПЛАН ТЕРРИТОРИИ

Пояснительная записка

1. Сведения о территории выполнения комплексных кадастровых работ:

Белгородская область, Краснояружский район, Сергеевское сельское поселение, п. Отрадовский, в границах кадастрового квартала 31:12:0704001

(наименование субъекта Российской Федерации, муниципального образования, населенного пункта, уникальные учетные номера кадастровых кварталов, иные сведения, позволяющие определить местоположение территории, на которой выполняются комплексные кадастровые работы, например, наименование садоводческого или огороднического некоммерческого товарищества, гаражного кооператива, элемента планировочной структуры)

2. Основания выполнения комплексных кадастровых работ:

Наименование, дата и номер документа, на основании которого выполняются комплексные кадастровые работы:

Муниципальный контракт на выполнение комплексных кадастровых работ на территориях муниципальных образований Белгородской области . № 08265000009240001060012, от 28 февраля 2024 г., выдан Администрация Краснояружского района Белгородской области.

3. Дата подготовки карты-плана территории: 24 июля 2024 г.

4. Сведения о заказчике(ах) комплексных кадастровых работ:

В отношении юридического лица, органа местного самоуправления муниципального района, муниципального округа или городского округа либо уполномоченного исполнительного органа государственной власти субъекта Российской Федерации:

полное или сокращенное (в случае, если имеется) наименование: Администрация муниципального образования «Краснояружский район» Белгородской области»

основной государственный регистрационный номер: 1023101179650

идентификационный номер налогоплательщика: 3113003150

В отношении физического лица или представителя физических или юридических лиц:

фамилия, имя, отчество (последнее - при наличии): —

страховой номер индивидуального лицевого счета в системе обязательного пенсионного страхования Российской Федерации (СНИЛС): —

Наименование и реквизиты документа, подтверждающие полномочия представителя заказчика(ов) комплексных кадастровых работ:

—

Адрес электронной почты (для направления уведомления о результатах внесения сведений в Единый государственный реестр недвижимости):

—

5. Сведения об исполнителе комплексных кадастровых работ:

Полное или сокращенное (в случае, если имеется) наименование и адрес юридического лица, с которым заключен государственный или муниципальный контракт либо договор подряда на выполнение комплексных кадастровых работ:

ООО "Белгородземпроект", адрес: 308000, Белгородская обл, Белгород г, Славы пр-кт, 110 ДОМ

Фамилия, имя, отчество кадастрового инженера (последнее - при наличии): *Зверев Александр Иванович*

и основной государственный регистрационный номер кадастрового инженера индивидуального предпринимателя (ОГРНИП): *-*

Страховой номер индивидуального лицевого счета в системе обязательного пенсионного страхования Российской Федерации (СНИЛС) кадастрового инженера: *005-240-730-94*

Уникальный реестровый номер кадастрового инженера в реестре саморегулируемой организации кадастровых инженеров и дата внесения сведений о физическом лице в такой реестр: *0159, 18 января 2012 г.*

Полное или (в случае, если имеется) сокращенное наименование саморегулируемой организации кадастровых инженеров, членом которой является кадастровый инженер: *Ассоциация СРО "ОПКД"*

Контактный телефон: *(4722)32-30-04*

Почтовый адрес и адрес электронной почты, по которым осуществляется связь с кадастровым инженером: *Белгородская область Яковлевский район г. Строитель ул. Жукова 7, Belgorodzem@mail.ru*

6. Перечень документов, использованных при подготовке карты-плана территории:

№ п/п	Реквизиты документа				
	Вид	Дата	Номер	Наименование	Иные сведения
1	2	3	4	5	6
1	Кадастровый план территории, выдан: Филиал публично-правовой компании "Роскадастр" по Белгородской области	9 февраля 2024 г.	КУВИ-001/2024-42323659	Кадастровый план территории	—
2	Акт органа государственной власти или органа местного самоуправления, подтверждающий полномочия представителя заявителя, выдан: Администрация Краснояружского района	29 декабря 2023 г.	307	Постановление "О проведении комплексных кадастровых работ на территории Краснояружского района"	—

1	2	3	4	5	6
3	Документы градостроительного зонирования (Правила землепользования и застройки), выдан: Упраление капитального строительства, дорог общего пользования и архитектуры администрации Краснояружского района	18 июля 2024 г.	181-01-10/61арх	Выписка из правил землепользования и застройки Сергиевского сельского поселения	—

7. Пояснения к карте-плану территории:

Сведения о пунктах геодезической сети и средствах измерений

1. Сведения о пунктах геодезической сети:

№ п/п	Вид геодезической сети	Название пункта геодезической сети и тип знака	Система координат пункта геодезической сети	Координаты пункта, м		Дата обследования —		
						Сведения о состоянии		
				Х	У	наружного знака пункта	центра пункта	марки центра пункта
1	2	3	4	5	6	7	8	9
—	—	—	—	—	—	—	—	—

2. Сведения об использованных средствах измерений:

№ п/п	Наименование и обозначение типа средства измерений - прибора (инструмента, аппаратуры)	Заводской или серийный номер средства измерений	Реквизиты свидетельства о поверке прибора (инструмента, аппаратуры) и (или) срок действия поверки
1	2	3	4
—	—	—	—

Сведения об уточняемых земельных участках

1. Сведения о характерных точках границ уточняемого земельного участка с кадастровым номером 31:12:0704001:95 :
 Система координат МСК-31, зона 1 Зона № 1

Обозначение характерных точек границ	Координаты, м				Метод определения координат	Формулы, примененные для расчета средней квадратической погрешности определения координат характерных точек границ (Mt), с подставленными в такие формулы значениями и итоговые (вычисленные) значения Mt, м	Описание закрепления точки
	содержатся в Едином государственном реестре недвижимости		определены в результате выполнения комплексных кадастровых работ				
	X	Y	X	Y			
1	2	3	4	5	6	7	8
1	410 535,94	1 265 083,95	410 535,94	1 265 083,95	—	—	—
2	410 540,02	1 265 101,05	410 540,02	1 265 101,05			
3	410 538,50	1 265 104,01	410 538,50	1 265 104,01			
4	410 526,88	1 265 098,31	410 526,88	1 265 098,31			
5	410 521,58	1 265 095,69	410 521,58	1 265 095,69			
6	410 519,53	1 265 094,67	410 519,53	1 265 094,67			
7	410 517,96	1 265 093,94	410 517,96	1 265 093,94			
8	410 516,58	1 265 093,30	410 516,58	1 265 093,30			
9	410 515,88	1 265 094,79	410 515,88	1 265 094,79			
10	410 513,30	1 265 093,57	410 513,30	1 265 093,57			
11	410 513,64	1 265 092,85	410 513,64	1 265 092,85			
12	410 512,37	1 265 092,30	410 512,37	1 265 092,30			
13	410 516,48	1 265 083,19	410 516,48	1 265 083,19			
14	410 518,45	1 265 078,81	410 518,45	1 265 078,81			
15	410 519,04	1 265 077,51	410 519,04	1 265 077,51			
16	410 523,58	1 265 079,37	410 523,58	1 265 079,37			
17	410 527,28	1 265 080,88	410 527,28	1 265 080,88			
18	410 529,66	1 265 081,85	410 529,66	1 265 081,85			
1	410 535,94	1 265 083,95	410 535,94	1 265 083,95			

2. Сведения о частях границ уточняемого земельного участка с кадастровым номером 31:12:0704001:95 :

Обозначение части границ		Горизонтальное проложение (S), м	Описание прохождения части границ	Сведения о согласовании местоположения границ (согласовано/спорное)
от т.	до т.			

1	2	3	4	5
1	2	17,58	—	СОГЛАСОВАНО
2	3	3,33		
3	4	12,94		
4	5	5,91		
5	6	2,29		
6	7	1,73		
7	8	1,52		
8	9	1,65		
9	10	2,85		
10	11	0,80		
11	12	1,38		
12	13	9,99		
13	14	4,80		
14	15	1,43		
15	16	4,91		
16	17	4,00		
17	18	2,57		
18	1	6,62		

3. Сведения о характеристиках уточняемого земельного участка с кадастровым номером 31:12:0704001:95 :

№ п/п	Наименование характеристики земельного участка	Значение характеристики
1	2	3
1.	Адрес земельного участка	—
1.1.	Сведения о местоположении земельного участка (при отсутствии адреса) в структурированном в соответствии с федеральной информационной адресной системой виде	
1.2.	Дополнительные сведения о местоположении земельного участка	Белгородская обл., р-н Краснояружский, п. Отрадовский, ул. Широкая, 34
2.	Площадь земельного участка ± величина погрешности определения (вычисления) площади ($P \pm \Delta P$), м ²	402 ± 7,00
3.	Формула, примененная для вычисления предельной погрешности определения площади земельного участка, с подставленными значениями и итоговые (вычисленные) значения	$3,5*0,10*\sqrt{(402,00)} = 7$

1	2	3
4.	Площадь земельного участка согласно сведениям Единого государственного реестра недвижимости (Ркад), м ²	402,00
5.	Оценка расхождения Р и Ркад (Р - Ркад), м ²	0
6.	Предельный минимальный и максимальный размеры земельного участка (Рмин и Рмакс), м ²	— —
7.	Вид (виды) разрешенного использования	Для ведения личного подсобного хозяйства
7.1.	Дополнительные сведения об использовании земельного участка	—
8.	Кадастровый или иной государственный учетный номер (инвентарный) здания, сооружения, объекта незавершенного строительства, расположенного на земельном участке	31:12:0000000:241
9.	Сведения о земельных участках (землях общего пользования, территории общего пользования), посредством которых обеспечивается доступ	—
10.	Иные сведения	—

4. Пояснения к сведениям об уточняемом земельном участке с кадастровым номером 31:12:0704001:95 :

1.	—
----	---

**1. Сведения о характерных точках границ уточняемого земельного участка с кадастровым номером _____ :
Система координат _____ Зона № _____**

Обозначение характерных точек границ	Координаты, м				Метод определения координат	Формулы, примененные для расчета средней квадратической погрешности определения координат характерных точек границ (Mt), с подставленными в такие формулы значениями и итоговые (вычисленные) значения Mt, м	Описание закрепления точки
	содержатся в Едином государственном реестре недвижимости		определены в результате выполнения комплексных кадастровых работ				
	X	Y	X	Y			
1	2	3	4	5	6	7	8

2. Сведения о частях границ уточняемого земельного участка с кадастровым номером _____ :

Обозначение части границ		Горизонтальное проложение (S), м	Описание прохождения части границ	Сведения о согласовании местоположения границ (согласовано/спорное)
от т.	до т.			
1	2	3	4	5

3. Сведения о характеристиках уточняемого земельного участка с кадастровым номером 31:12:0704001:272 :

№ п/п	Наименование характеристики земельного участка	Значение характеристики

1	2	3
1.	Адрес земельного участка	—
1.1.	Сведения о местоположении земельного участка (при отсутствии адреса) в структурированном в соответствии с федеральной информационной адресной системой виде	
1.2.	Дополнительные сведения о местоположении земельного участка	Белгородская область, р-н Краснояружский, п. Отрадовский, ул. Речная, д. 2/3
2.	Площадь земельного участка \pm величина погрешности определения (вычисления) площади ($P \pm \Delta P$), м ²	$0 \pm 0,00$
3.	Формула, примененная для вычисления предельной погрешности определения площади земельного участка, с подставленными значениями и итоговые (вычисленные) значения	$3,5*0,10*\sqrt{(0,00)} = 0$
4.	Площадь земельного участка согласно сведениям Единого государственного реестра недвижимости (Ркад), м ²	275,00
5.	Оценка расхождения Р и Ркад ($P - P_{кад}$), м ²	275
6.	Предельный минимальный и максимальный размеры земельного участка (Рмин и Рмакс), м ²	— —
7.	Вид (виды) разрешенного использования	Для ведения личного подсобного хозяйства
7.1.	Дополнительные сведения об использовании земельного участка	—
8.	Кадастровый или иной государственный учетный номер (инвентарный) здания, сооружения, объекта незавершенного строительства, расположенного на земельном участке	—
9.	Сведения о земельных участках (землях общего пользования, территории общего пользования), посредством которых обеспечивается доступ	—
10.	Иные сведения	—
4. Пояснения к сведениям об уточняемом земельном участке с кадастровым номером		31:12:0704001:272 :
1.	—	—

1. Сведения о характерных точках границ уточняемого земельного участка с кадастровым номером _____ :
 Система координат _____ Зона № _____

Обозначение характерных точек границ	Координаты, м				Метод определения координат	Формулы, примененные для расчета средней квадратической погрешности определения координат характерных точек границ (Mt), с подставленными в такие формулы значениями и итоговые (вычисленные) значения Mt, м	Описание закрепления точки
	содержатся в Едином государственном реестре недвижимости		определены в результате выполнения комплексных кадастровых работ				
	X	Y	X	Y			
1	2	3	4	5	6	7	8

2. Сведения о частях границ уточняемого земельного участка с кадастровым номером _____ :

Обозначение части границ		Горизонтальное проложение (S), м	Описание прохождения части границ	Сведения о согласовании местоположения границ (согласовано/спорное)
от т.	до т.			
1	2	3	4	5

3. Сведения о характеристиках уточняемого земельного участка с кадастровым номером _____ 31:12:0704001:271 _____ :

№ п/п	Наименование характеристики земельного участка	Значение характеристики
1	2	3
1.	Адрес земельного участка	—
1.1.	Сведения о местоположении земельного участка (при отсутствии адреса) в структурированном в соответствии с федеральной информационной адресной системой виде	
1.2.	Дополнительные сведения о местоположении земельного участка	Белгородская область, р-н Краснояружский, п. Отрадовский, ул. Широкая, 5
2.	Площадь земельного участка ± величина погрешности определения (вычисления) площади ($P \pm \Delta P$), м ²	0 ± 0,00
3.	Формула, примененная для вычисления предельной погрешности определения площади земельного участка, с подставленными значениями и итоговые (вычисленные) значения	$3,5 * 0,10 * \sqrt{(0,00)} = 0$
4.	Площадь земельного участка согласно сведениям Единого государственного реестра недвижимости (P _{кад}), м ²	1 996,00
5.	Оценка расхождения P и P _{кад} (P - P _{кад}), м ²	1 996
6.	Предельный минимальный и максимальный размеры земельного участка (P _{мин} и P _{макс}), м ²	— —

1	2	3
7.	Вид (виды) разрешенного использования	Для ведения личного подсобного хозяйства
7.1.	Дополнительные сведения об использовании земельного участка	—
8.	Кадастровый или иной государственный учетный номер (инвентарный) здания, сооружения, объекта незавершенного строительства, расположенного на земельном участке	—
9.	Сведения о земельных участках (землях общего пользования, территории общего пользования), посредством которых обеспечивается доступ	—
10.	Иные сведения	—

4. Пояснения к сведениям об уточняемом земельном участке с кадастровым номером 31:12:0704001:271 :

1. —

1. Сведения о характерных точках границ уточняемого земельного участка с кадастровым номером 31:12:0704001:262 :
Система координат МСК-31, зона 1 Зона № 1

Обозначение характерных точек границ	Координаты, м				Метод определения координат	Формулы, примененные для расчета средней квадратической погрешности определения координат характерных точек границ (Mt), с подставленными в такие формулы значениями и итоговые (вычисленные) значения Mt, м	Описание закрепления точки
	содержатся в Едином государственном реестре недвижимости		определены в результате выполнения комплексных кадастровых работ				
	X	Y	X	Y			
1	2	3	4	5	6	7	8
н 1	410 724,36	1 264 876,61	410 724,36	1 264 876,61	—	—	—
н 2	410 780,83	1 264 901,26	410 780,83	1 264 901,26			
н 3	410 730,30	1 264 954,21	410 730,30	1 264 954,21			
н 4	410 690,40	1 264 898,27	410 690,40	1 264 898,27			
н 1	410 724,36	1 264 876,61	410 724,36	1 264 876,61			

2. Сведения о частях границ уточняемого земельного участка с кадастровым номером 31:12:0704001:262 :

Обозначение части границ		Горизонтальное проложение (S), м	Описание прохождения части границ	Сведения о согласовании местоположения границ (согласовано/спорное)
от т.	до т.			
1	2	3	4	5
н 1	н 2	61,62	—	согласовано
н 2	н 3	73,19		

1	2	3	4	5
н 3	н 4	68,71	—	согласовано
н 4	н 1	40,28	—	

3. Сведения о характеристиках уточняемого земельного участка с кадастровым номером 31:12:0704001:262 :

№ п/п	Наименование характеристики земельного участка	Значение характеристики
1	2	3
1.	Адрес земельного участка	—
1.1.	Сведения о местоположении земельного участка (при отсутствии адреса) в структурированном в соответствии с федеральной информационной адресной системой виде	
1.2.	Дополнительные сведения о местоположении земельного участка	участок находится примерно в 268 метрах по направлению на юго-запад от ориентира жилой дом, расположенного за пределами участка, адрес ориентира: Белгородская область, Краснояружский район, п. Отрадовский, ул. Полевая, 1
2.	Площадь земельного участка ± величина погрешности определения (вычисления) площади ($P \pm \Delta P$), м ²	3 500 ± 21,00
3.	Формула, примененная для вычисления предельной погрешности определения площади земельного участка, с подставленными значениями и итоговые (вычисленные) значения	$3,5 * 0,10 * \sqrt{(3\ 500,00)} = 21$
4.	Площадь земельного участка согласно сведениям Единого государственного реестра недвижимости (Ркад), м ²	3 500,00
5.	Оценка расхождения Р и Ркад ($P - P_{кад}$), м ²	0
6.	Предельный минимальный и максимальный размеры земельного участка (Рмин и Рмакс), м ²	— —
7.	Вид (виды) разрешенного использования	Ведение огородничества
7.1.	Дополнительные сведения об использовании земельного участка	—
8.	Кадастровый или иной государственный учетный номер (инвентарный) здания, сооружения, объекта незавершенного строительства, расположенного на земельном участке	—
9.	Сведения о земельных участках (землях общего пользования, территории общего пользования), посредством которых обеспечивается доступ	—
10.	Иные сведения	Аренда (в том числе, субаренда). Обременение возникает на основании: Договор аренды земельного участка. .

4. Пояснения к сведениям об уточняемом земельном участке с кадастровым номером 31:12:0704001:262 :

1.	—
----	---

1. Сведения о характерных точках границ уточняемого земельного участка с кадастровым номером _____:
 Система координат _____ Зона № _____

Обозначение характерных точек границ	Координаты, м				Метод определения координат	Формулы, примененные для расчета средней квадратической погрешности определения координат характерных точек границ (Mt), с подставленными в такие формулы значениями и итоговые (вычисленные) значения Mt, м	Описание закрепления точки
	содержатся в Едином государственном реестре недвижимости		определены в результате выполнения комплексных кадастровых работ				
	X	Y	X	Y			
1	2	3	4	5	6	7	8

2. Сведения о частях границ уточняемого земельного участка с кадастровым номером _____:

Обозначение части границ		Горизонтальное проложение (S), м	Описание прохождения части границ	Сведения о согласовании местоположения границ (согласовано/спорное)
от т.	до т.			
1	2	3	4	5

3. Сведения о характеристиках уточняемого земельного участка с кадастровым номером _____ 31:12:0704001:218 _____:

№ п/п	Наименование характеристики земельного участка	Значение характеристики
1	2	3
1.	Адрес земельного участка	—
1.1.	Сведения о местоположении земельного участка (при отсутствии адреса) в структурированном в соответствии с федеральной информационной адресной системой виде	
1.2.	Дополнительные сведения о местоположении земельного участка	Белгородская обл., р-н Краснояружский, п. Отрадовский, ул. Просторная, дом 5
2.	Площадь земельного участка ± величина погрешности определения (вычисления) площади ($P \pm \Delta P$), м ²	0 ± 0,00
3.	Формула, примененная для вычисления предельной погрешности определения площади земельного участка, с подставленными значениями и итоговые (вычисленные) значения	$3,5 * 0,10 * \sqrt{(0,00)} = 0$
4.	Площадь земельного участка согласно сведениям Единого государственного реестра недвижимости (P _{кад}), м ²	2 423,00
5.	Оценка расхождения P и P _{кад} (P - P _{кад}), м ²	2 423
6.	Предельный минимальный и максимальный размеры земельного участка (P _{мин} и P _{макс}), м ²	— —

1	2	3
7.	Вид (виды) разрешенного использования	Для ведения личного подсобного хозяйства
7.1.	Дополнительные сведения об использовании земельного участка	—
8.	Кадастровый или иной государственный учетный номер (инвентарный) здания, сооружения, объекта незавершенного строительства, расположенного на земельном участке	31:12:0704001:234
9.	Сведения о земельных участках (землях общего пользования, территории общего пользования), посредством которых обеспечивается доступ	—
10.	Иные сведения	—

4. Пояснения к сведениям об уточняемом земельном участке с кадастровым номером 31:12:0704001:218 :

1.	—
----	---

1. Сведения о характерных точках границ уточняемого земельного участка с кадастровым номером 31:12:0704001:12 :
 Система координат МСК-31, зона 1 Зона № 1

Обозначение характерных точек границ	Координаты, м				Метод определения координат	Формулы, примененные для расчета средней квадратической погрешности определения координат характерных точек границ (Mt), с подставленными в такие формулы значениями и итоговые (вычисленные) значения Mt, м	Описание закрепления точки
	содержатся в Едином государственном реестре недвижимости		определены в результате выполнения комплексных кадастровых работ				
	X	Y	X	Y			
1	2	3	4	5	6	7	8
228	410 789,99	1 265 257,98	410 789,99	1 265 257,98	—	—	—
266	410 806,66	1 265 265,76	410 806,66	1 265 265,76			
267	410 818,83	1 265 271,43	410 818,83	1 265 271,43			
268	410 806,83	1 265 299,66	410 806,83	1 265 299,66			
269	410 757,24	1 265 408,98	410 757,24	1 265 408,98			
270	410 730,42	1 265 397,28	410 730,42	1 265 397,28			
230	410 778,51	1 265 285,43	410 778,51	1 265 285,43			
271	410 789,47	1 265 259,22	410 789,47	1 265 259,22			
228	410 789,99	1 265 257,98	410 789,99	1 265 257,98			

2. Сведения о частях границ уточняемого земельного участка с кадастровым номером 31:12:0704001:12 :

Обозначение части границ		Горизонтальное проложение (S), м	Описание прохождения части границ	Сведения о согласовании местоположения границ (согласовано/спорное)
от т.	до т.			
1	2	3	4	5
228	266	18,40	—	согласовано
266	267	13,43		
267	268	30,67		
268	269	120,04		
269	270	29,26		
270	230	121,75		
230	271	28,41		
271	228	1,34		

3. Сведения о характеристиках уточняемого земельного участка с кадастровым номером 31:12:0704001:12 :

№ п/п	Наименование характеристики земельного участка	Значение характеристики
1	2	3
1.	Адрес земельного участка	—
1.1.	Сведения о местоположении земельного участка (при отсутствии адреса) в структурированном в соответствии с федеральной информационной адресной системой виде	
1.2.	Дополнительные сведения о местоположении земельного участка	Местоположение установлено относительно ориентира, расположенного в границах участка. Почтовый адрес ориентира: обл. Белгородская, р-н Краснояружский, п. Отрадовский, ул. Широкая, дом 17.
2.	Площадь земельного участка ± величина погрешности определения (вычисления) площади ($P \pm \Delta P$), м ²	4 640 ± 24,00
3.	Формула, примененная для вычисления предельной погрешности определения площади земельного участка, с подставленными значениями и итоговые (вычисленные) значения	$3,5 * 0,10 * \sqrt{4\ 640,00} = 24$
4.	Площадь земельного участка согласно сведениям Единого государственного реестра недвижимости (Ркад), м ²	4 640,00
5.	Оценка расхождения Р и Ркад ($P - P_{кад}$), м ²	0
6.	Предельный минимальный и максимальный размеры земельного участка (Рмин и Рмакс), м ²	— —
7.	Вид (виды) разрешенного использования	Для ведения личного подсобного хозяйства
7.1.	Дополнительные сведения об использовании земельного участка	—

1	2	3
8.	Кадастровый или иной государственный учетный номер (инвентарный) здания, сооружения, объекта незавершенного строительства, расположенного на земельном участке	31:12:0704001:163
9.	Сведения о земельных участках (землях общего пользования, территории общего пользования), посредством которых обеспечивается доступ	—
10.	Иные сведения	—

4. Пояснения к сведениям об уточняемом земельном участке с кадастровым номером 31:12:0704001:12 :

1.	—
----	---

**1. Сведения о характерных точках границ уточняемого земельного участка с кадастровым номером _____ :
Система координат _____ Зона № _____**

Обозначение характерных точек границ	Координаты, м				Метод определения координат	Формулы, примененные для расчета средней квадратической погрешности определения координат характерных точек границ (Mt), с подставленными в такие формулы значениями и итоговые (вычисленные) значения Mt, м	Описание закрепления точки
	содержатся в Едином государственном реестре недвижимости		определены в результате выполнения комплексных кадастровых работ				
	X	Y	X	Y			
1	2	3	4	5	6	7	8

2. Сведения о частях границ уточняемого земельного участка с кадастровым номером _____ :

Обозначение части границ		Горизонтальное проложение (S), м	Описание прохождения части границ	Сведения о согласовании местоположения границ (согласовано/спорное)
от т.	до т.			
1	2	3	4	5

3. Сведения о характеристиках уточняемого земельного участка с кадастровым номером 31:12:0704001:98 :

№ п/п	Наименование характеристики земельного участка	Значение характеристики
1	2	3
1.	Адрес земельного участка	—
1.1.	Сведения о местоположении земельного участка (при отсутствии адреса) в структурированном в соответствии с федеральной информационной адресной системой виде	
1.2.	Дополнительные сведения о местоположении земельного участка	Белгородская обл., Краснояружский р-н, п. Отрадовский, ул. Широкая, 7/1

1	2	3
2.	Площадь земельного участка ± величина погрешности определения (вычисления) площади ($P \pm \Delta P$), м ²	0 ± 0,00
3.	Формула, примененная для вычисления предельной погрешности определения площади земельного участка, с подставленными значениями и итоговые (вычисленные) значения	$3,5*0,10*\sqrt{(0,00)} = 0$
4.	Площадь земельного участка согласно сведениям Единого государственного реестра недвижимости (Ркад), м ²	1 286,00
5.	Оценка расхождения P и Ркад ($P - P_{кад}$), м ²	1 286
6.	Предельный минимальный и максимальный размеры земельного участка (Рмин и Рмакс), м ²	— —
7.	Вид (виды) разрешенного использования	Для ведения личного подсобного хозяйства
7.1.	Дополнительные сведения об использовании земельного участка	—
8.	Кадастровый или иной государственный учетный номер (инвентарный) здания, сооружения, объекта незавершенного строительства, расположенного на земельном участке	31:12:0704001:225
9.	Сведения о земельных участках (землях общего пользования, территории общего пользования), посредством которых обеспечивается доступ	—
10.	Иные сведения	—

4. Пояснения к сведениям об уточняемом земельном участке с кадастровым номером 31:12:0704001:98 :

1.	—
----	---

1. Сведения о характерных точках границ уточняемого земельного участка с кадастровым номером 31:12:0704001:85 :

Система координат МСК-31, зона 1 Зона № 1

Обозначение характерных точек границ	Координаты, м				Метод определения координат	Формулы, примененные для расчета средней квадратической погрешности определения координат характерных точек границ (Mt), с подставленными в такие формулы значениями и итоговые (вычисленные) значения Mt, м	Описание закрепления точки
	содержатся в Едином государственном реестре недвижимости		определены в результате выполнения комплексных кадастровых работ				
	X	Y	X	Y			
1	2	3	4	5	6	7	8
21	43 828,48	28 837,05	43 828,48	28 837,05	—	—	—

1	2	3	4	5	6	7	8
22	43 833,69	28 839,06	43 833,69	28 839,06	—	—	—
23	43 831,01	28 845,59	43 831,01	28 845,59			
24	43 830,09	28 845,21	43 830,09	28 845,21			
25	43 825,82	28 843,46	43 825,82	28 843,46			
26	43 827,37	28 839,68	43 827,37	28 839,68			
27	43 827,99	28 838,24	43 827,99	28 838,24			
21	43 828,48	28 837,05	43 828,48	28 837,05			

2. Сведения о частях границ уточняемого земельного участка с кадастровым номером 31:12:0704001:85 :

Обозначение части границ		Горизонтальное проложение (S), м	Описание прохождения части границ	Сведения о согласовании местоположения границ (согласовано/спорное)
от т.	до т.			
1	2	3	4	5
21	22	5,58	—	согласовано
22	23	7,06		
23	24	1,00		
24	25	4,61		
25	26	4,09		
26	27	1,57		
27	21	1,29		

3. Сведения о характеристиках уточняемого земельного участка с кадастровым номером 31:12:0704001:85 :

№ п/п	Наименование характеристики земельного участка	Значение характеристики
1	2	3
1.	Адрес земельного участка	—
1.1.	Сведения о местоположении земельного участка (при отсутствии адреса) в структурированном в соответствии с федеральной информационной адресной системой виде	
1.2.	Дополнительные сведения о местоположении земельного участка	Белгородская обл., р-н Краснояружский, п. Отрадовский, ул. Широкая, дом 9/1
2.	Площадь земельного участка ± величина погрешности определения (вычисления) площади ($P \pm \Delta P$), м ²	$39 \pm 2,00$
3.	Формула, примененная для вычисления предельной погрешности определения площади земельного участка, с подставленными значениями и итоговые (вычисленные) значения	$3,5 * 0,10 * \sqrt{(39,00)} = 2$

1	2	3
4.	Площадь земельного участка согласно сведениям Единого государственного реестра недвижимости (Ркад), м ²	39,00
5.	Оценка расхождения Р и Ркад (Р - Ркад), м ²	0
6.	Предельный минимальный и максимальный размеры земельного участка (Рмин и Рмакс), м ²	— —
7.	Вид (виды) разрешенного использования	Для использования под торговую точку
7.1.	Дополнительные сведения об использовании земельного участка	—
8.	Кадастровый или иной государственный учетный номер (инвентарный) здания, сооружения, объекта незавершенного строительства, расположенного на земельном участке	31:12:0704001:172
9.	Сведения о земельных участках (землях общего пользования, территории общего пользования), посредством которых обеспечивается доступ	—
10.	Иные сведения	—

4. Пояснения к сведениям об уточняемом земельном участке с кадастровым номером 31:12:0704001:85 :

1.	—
----	---

1. Сведения о характерных точках границ уточняемого земельного участка с кадастровым номером 31:12:0704001:72 :
Система координат МСК-31, зона 1 Зона № 1

Обозначение характерных точек границ	Координаты, м				Метод определения координат	Формулы, примененные для расчета средней квадратической погрешности определения координат характерных точек границ (Mt), с подставленными в такие формулы значениями и итоговые (вычисленные) значения Mt, м	Описание закрепления точки
	содержатся в Едином государственном реестре недвижимости		определены в результате выполнения комплексных кадастровых работ				
	X	Y	X	Y			
1	2	3	4	5	6	7	8
115	43 502,75	28 689,35	43 502,75	28 689,35	—	—	—
116	43 527,60	28 701,12	43 527,60	28 701,12			
117	43 526,93	28 702,62	43 526,93	28 702,62			
118	43 526,58	28 703,39	43 526,58	28 703,39			
119	43 511,99	28 735,93	43 511,99	28 735,93			
120	43 497,82	28 766,96	43 497,82	28 766,96			
121	43 475,71	28 757,84	43 475,71	28 757,84			

1	2	3	4	5	6	7	8
122	43 487,05	28 725,65	43 487,05	28 725,65	—	—	—
123	43 501,64	28 691,91	43 501,64	28 691,91			
124	43 502,10	28 690,86	43 502,10	28 690,86			
115	43 502,75	28 689,35	43 502,75	28 689,35			

2. Сведения о частях границ уточняемого земельного участка с кадастровым номером 31:12:0704001:72 :

Обозначение части границ		Горизонтальное проложение (S), м	Описание прохождения части границ	Сведения о согласовании местоположения границ (согласовано/спорное)
от т.	до т.			
1	2	3	4	5
115	116	27,50	—	согласовано
116	117	1,64		
117	118	0,85		
118	119	35,66		
119	120	34,11		
120	121	23,92		
121	122	34,13		
122	123	36,76		
123	124	1,15		
124	115	1,64		

3. Сведения о характеристиках уточняемого земельного участка с кадастровым номером 31:12:0704001:72 :

№ п/п	Наименование характеристики земельного участка	Значение характеристики
1	2	3
1.	Адрес земельного участка	—
1.1.	Сведения о местоположении земельного участка (при отсутствии адреса) в структурированном в соответствии с федеральной информационной адресной системой виде	
1.2.	Дополнительные сведения о местоположении земельного участка	Белгородская обл., Краснояружский р-н, п. Отрадовский, ул. Широкая, №33
2.	Площадь земельного участка ± величина погрешности определения (вычисления) площади ($P \pm \Delta P$), м ²	1 925 ± 15,00
3.	Формула, примененная для вычисления предельной погрешности определения площади земельного участка, с подставленными значениями и итоговые (вычисленные) значения	$3,5 * 0,10 * \sqrt{(1\ 925,00)} = 15$

1	2	3
4.	Площадь земельного участка согласно сведениям Единого государственного реестра недвижимости (Ркад), м ²	1 925,00
5.	Оценка расхождения Р и Ркад (Р - Ркад), м ²	0
6.	Предельный минимальный и максимальный размеры земельного участка (Рмин и Рмакс), м ²	— —
7.	Вид (виды) разрешенного использования	Для ведения личного подсобного хозяйства
7.1.	Дополнительные сведения об использовании земельного участка	—
8.	Кадастровый или иной государственный учетный номер (инвентарный) здания, сооружения, объекта незавершенного строительства, расположенного на земельном участке	31:12:0704001:123
9.	Сведения о земельных участках (землях общего пользования, территории общего пользования), посредством которых обеспечивается доступ	—
10.	Иные сведения	Ипотека в силу закона. Обременение возникает на основании: Договор купли-продажи. .

4. Пояснения к сведениям об уточняемом земельном участке с кадастровым номером 31:12:0704001:72 :

1.	—
----	---

1. Сведения о характерных точках границ уточняемого земельного участка с кадастровым номером 31:12:0704001:5 :
Система координат МСК-31, зона 1 Зона № 1

Обозначение характерных точек границ	Координаты, м				Метод определения координат	Формулы, примененные для расчета средней квадратической погрешности определения координат характерных точек границ (Mt), с подставленными в такие формулы значениями и итоговые (вычисленные) значения Mt, м	Описание закрепления точки
	содержатся в Едином государственном реестре недвижимости		определены в результате выполнения комплексных кадастровых работ				
	X	Y	X	Y			
1	2	3	4	5	6	7	8
206	410 683,10	1 265 208,57	410 683,10	1 265 208,57	—	—	—
207	410 690,61	1 265 211,95	410 690,61	1 265 211,95			
208	410 696,03	1 265 214,34	410 696,03	1 265 214,34			
209	410 710,46	1 265 221,40	410 710,46	1 265 221,40			
210	410 709,91	1 265 222,58	410 709,91	1 265 222,58			
211	410 694,42	1 265 255,54	410 694,42	1 265 255,54			
212	410 666,95	1 265 319,66	410 666,95	1 265 319,66			

1	2	3	4	5	6	7	8
213	410 640,03	1 265 304,11	410 640,03	1 265 304,11	—	—	—
214	410 667,32	1 265 242,42	410 667,32	1 265 242,42			
215	410 682,50	1 265 209,86	410 682,50	1 265 209,86			
206	410 683,10	1 265 208,57	410 683,10	1 265 208,57			

2. Сведения о частях границ уточняемого земельного участка с кадастровым номером 31:12:0704001:5 :

Обозначение части границ		Горизонтальное проложение (S), м	Описание прохождения части границ	Сведения о согласовании местоположения границ (согласовано/спорное)
от т.	до т.			
1	2	3	4	5
206	207	8,24	—	согласовано
207	208	5,92		
208	209	16,06		
209	210	1,30		
210	211	36,42		
211	212	69,76		
212	213	31,09		
213	214	67,46		
214	215	35,92		
215	206	1,42		

3. Сведения о характеристиках уточняемого земельного участка с кадастровым номером 31:12:0704001:5 :

№ п/п	Наименование характеристики земельного участка	Значение характеристики
1	2	3
1.	Адрес земельного участка	—
1.1.	Сведения о местоположении земельного участка (при отсутствии адреса) в структурированном в соответствии с федеральной информационной адресной системой виде	
1.2.	Дополнительные сведения о местоположении земельного участка	Местоположение установлено относительно ориентира, расположенного в границах участка. Почтовый адрес ориентира: обл. Белгородская, р-н Краснояружский, п. Отрадовский, ул. Широкая, дом 25.
2.	Площадь земельного участка ± величина погрешности определения (вычисления) площади ($P \pm \Delta P$), м ²	3 228 ± 20,00
3.	Формула, примененная для вычисления предельной погрешности определения площади земельного участка, с подставленными значениями и итоговые (вычисленные) значения	$3,5 * 0,10 * \sqrt{3 228,00} = 20$

1	2	3
4.	Площадь земельного участка согласно сведениям Единого государственного реестра недвижимости (Ркад), м ²	3 227,00
5.	Оценка расхождения Р и Ркад (Р - Ркад), м ²	1
6.	Предельный минимальный и максимальный размеры земельного участка (Рмин и Рмакс), м ²	— —
7.	Вид (виды) разрешенного использования	Для ведения личного подсобного хозяйства
7.1.	Дополнительные сведения об использовании земельного участка	—
8.	Кадастровый или иной государственный учетный номер (инвентарный) здания, сооружения, объекта незавершенного строительства, расположенного на земельном участке	31:12:0704001:116
9.	Сведения о земельных участках (землях общего пользования, территории общего пользования), посредством которых обеспечивается доступ	—
10.	Иные сведения	—

4. Пояснения к сведениям об уточняемом земельном участке с кадастровым номером 31:12:0704001:5 :

1.	—
----	---

**1. Сведения о характерных точках границ уточняемого земельного участка с кадастровым номером _____ :
Система координат _____ Зона № _____**

Обозначение характерных точек границ	Координаты, м				Метод определения координат	Формулы, примененные для расчета средней квадратической погрешности определения координат характерных точек границ (Mt), с подставленными в такие формулы значениями и итоговые (вычисленные) значения Mt, м	Описание закрепления точки
	содержатся в Едином государственном реестре недвижимости		определены в результате выполнения комплексных кадастровых работ				
	X	Y	X	Y			
1	2	3	4	5	6	7	8

2. Сведения о частях границ уточняемого земельного участка с кадастровым номером _____ :

Обозначение части границ		Горизонтальное проложение (S), м	Описание прохождения части границ	Сведения о согласовании местоположения границ (согласовано/спорное)
от т.	до т.			
1	2	3	4	5

3. Сведения о характеристиках уточняемого земельного участка с кадастровым номером 31:12:0704001:41 :

№ п/п	Наименование характеристики земельного участка	Значение характеристики

1	2	3
1.	Адрес земельного участка	—
1.1.	Сведения о местоположении земельного участка (при отсутствии адреса) в структурированном в соответствии с федеральной информационной адресной системой виде	
1.2.	Дополнительные сведения о местоположении земельного участка	Местоположение установлено относительно ориентира, расположенного в границах участка. Почтовый адрес ориентира: обл. Белгородская, р-н Краснояружский, п. Отрадовский.
2.	Площадь земельного участка \pm величина погрешности определения (вычисления) площади ($P \pm \Delta P$), м ²	$0 \pm 0,00$
3.	Формула, примененная для вычисления предельной погрешности определения площади земельного участка, с подставленными значениями и итоговые (вычисленные) значения	$3,5*0,10*\sqrt{(0,00)} = 0$
4.	Площадь земельного участка согласно сведениям Единого государственного реестра недвижимости (Ркад), м ²	1 500,00
5.	Оценка расхождения P и Ркад ($P - P_{кад}$), м ²	1 500
6.	Предельный минимальный и максимальный размеры земельного участка (Рмин и Рмакс), м ²	— —
7.	Вид (виды) разрешенного использования	Для ведения личного подсобного хозяйства
7.1.	Дополнительные сведения об использовании земельного участка	—
8.	Кадастровый или иной государственный учетный номер (инвентарный) здания, сооружения, объекта незавершенного строительства, расположенного на земельном участке	—
9.	Сведения о земельных участках (землях общего пользования, территории общего пользования), посредством которых обеспечивается доступ	—
10.	Иные сведения	—
4. Пояснения к сведениям об уточняемом земельном участке с кадастровым номером		31:12:0704001:41 :
1.		—

1. Сведения о характерных точках границ уточняемого земельного участка с кадастровым номером 31:12:0704001:35 :
 Система координат МСК-31, зона 1 Зона № 1

Обозначение характерных точек границ	Координаты, м				Метод определения координат	Формулы, примененные для расчета средней квадратической погрешности определения координат характерных точек границ (Mt), с подставленными в такие формулы значениями и итоговые (вычисленные) значения Mt, м	Описание закрепления точки
	содержатся в Едином государственном реестре недвижимости		определены в результате выполнения комплексных кадастровых работ				
	X	Y	X	Y			
1	2	3	4	5	6	7	8
524	410 405,91	1 265 114,26	410 405,91	1 265 114,26	—	—	—
525	410 401,83	1 265 112,78	410 401,83	1 265 112,78			
526	410 415,38	1 265 081,78	410 415,38	1 265 081,78			
527	410 427,27	1 265 087,12	410 427,27	1 265 087,12			
528	410 414,13	1 265 117,24	410 414,13	1 265 117,24			
524	410 405,91	1 265 114,26	410 405,91	1 265 114,26			

2. Сведения о частях границ уточняемого земельного участка с кадастровым номером 31:12:0704001:35 :

Обозначение части границ		Горизонтальное проложение (S), м	Описание прохождения части границ	Сведения о согласовании местоположения границ (согласовано/спорное)
от т.	до т.			
1	2	3	4	5
524	525	4,34	—	согласовано
525	526	33,83		
526	527	13,03		
527	528	32,86		
528	524	8,74		

3. Сведения о характеристиках уточняемого земельного участка с кадастровым номером 31:12:0704001:35 :

№ п/п	Наименование характеристики земельного участка	Значение характеристики
1	2	3
1	2	3

1	2	3
1.	Адрес земельного участка	—
1.1.	Сведения о местоположении земельного участка (при отсутствии адреса) в структурированном в соответствии с федеральной информационной адресной системой виде	
1.2.	Дополнительные сведения о местоположении земельного участка	Местоположение установлено относительно ориентира, расположенного за пределами участка. Ориентир здание магазина. Участок находится примерно в 125 метрах, по направлению на юг от ориентира. Почтовый адрес ориентира: обл. Белгородская, р-н Краснояружский, п. Отрадовский, ул. Широкая, 39.
2.	Площадь земельного участка \pm величина погрешности определения (вычисления) площади ($P \pm \Delta P$), м ²	435 \pm 7,00
3.	Формула, примененная для вычисления предельной погрешности определения площади земельного участка, с подставленными значениями и итоговые (вычисленные) значения	$3,5 * 0,10 * \sqrt{(435,00)} = 7$
4.	Площадь земельного участка согласно сведениям Единого государственного реестра недвижимости (Ркад), м ²	435,00
5.	Оценка расхождения P и Ркад ($P - P_{кад}$), м ²	0
6.	Предельный минимальный и максимальный размеры земельного участка (P _{мин} и P _{макс}), м ²	— —
7.	Вид (виды) разрешенного использования	Для сельскохозяйственного использования
7.1.	Дополнительные сведения об использовании земельного участка	—
8.	Кадастровый или иной государственный учетный номер (инвентарный) здания, сооружения, объекта незавершенного строительства, расположенного на земельном участке	—
9.	Сведения о земельных участках (землях общего пользования, территории общего пользования), посредством которых обеспечивается доступ	—
10.	Иные сведения	—
4. Пояснения к сведениям об уточняемом земельном участке с кадастровым номером		31:12:0704001:35 :
1.		—

1. Сведения о характерных точках границ уточняемого земельного участка с кадастровым номером 31:12:0704001:270 :
 Система координат МСК-31, зона 1 Зона № 1

Обозначение характерных точек границ	Координаты, м				Метод определения координат	Формулы, примененные для расчета средней квадратической погрешности определения координат характерных точек границ (Mt), с подставленными в такие формулы значениями и итоговые (вычисленные) значения Mt, м	Описание закрепления точки
	содержатся в Едином государственном реестре недвижимости		определены в результате выполнения комплексных кадастровых работ				
	X	Y	X	Y			
1	2	3	4	5	6	7	8
н 1	410 746,23	1 265 145,26	410 746,23	1 265 145,26	—	—	—
1	410 743,09	1 265 154,80	410 743,09	1 265 154,80			
2	410 733,07	1 265 148,96	410 733,07	1 265 148,96			
3	410 732,06	1 265 150,69	410 732,06	1 265 150,69			
4	410 729,69	1 265 154,75	410 729,69	1 265 154,75			
5	410 728,09	1 265 157,33	410 728,09	1 265 157,33			
6	410 722,98	1 265 154,41	410 722,98	1 265 154,41			
н 2	410 717,47	1 265 151,26	410 717,47	1 265 151,26			
7	410 722,17	1 265 144,25	410 722,17	1 265 144,25			
н 3	410 727,18	1 265 135,45	410 727,18	1 265 135,45			
н 1	410 746,23	1 265 145,26	410 746,23	1 265 145,26			

2. Сведения о частях границ уточняемого земельного участка с кадастровым номером 31:12:0704001:270 :

Обозначение части границ		Горизонтальное проложение (S), м	Описание прохождения части границ	Сведения о согласовании местоположения границ (согласовано/спорное)
от т.	до т.			
1	2	3	4	5
н 1	1	10,04	—	согласовано
1	2	11,60		
2	3	2,00		
3	4	4,70		
4	5	3,04		
5	6	5,89		
6	н 2	6,35		
н 2	7	8,44		

1	2	3	4	5
7	н 3	10,13	—	согласовано
н 3	н 1	21,43	—	

3. Сведения о характеристиках уточняемого земельного участка с кадастровым номером 31:12:0704001:270 :

№ п/п	Наименование характеристики земельного участка	Значение характеристики
1	2	3
1.	Адрес земельного участка	—
1.1.	Сведения о местоположении земельного участка (при отсутствии адреса) в структурированном в соответствии с федеральной информационной адресной системой виде	
1.2.	Дополнительные сведения о местоположении земельного участка	Белгородская область, р-н Краснояружский, п. Отрадовский, ул. Широкая, 20/1
2.	Площадь земельного участка ± величина погрешности определения (вычисления) площади ($P \pm \Delta P$), м ²	326 ± 6,00
3.	Формула, примененная для вычисления предельной погрешности определения площади земельного участка, с подставленными значениями и итоговые (вычисленные) значения	$3,5 * 0,10 * \sqrt{(326,00)} = 6$
4.	Площадь земельного участка согласно сведениям Единого государственного реестра недвижимости (Ркад), м ²	326,00
5.	Оценка расхождения Р и Ркад ($P - P_{кад}$), м ²	0
6.	Предельный минимальный и максимальный размеры земельного участка (Рмин и Рмакс), м ²	— —
7.	Вид (виды) разрешенного использования	Для ведения личного подсобного хозяйства
7.1.	Дополнительные сведения об использовании земельного участка	—
8.	Кадастровый или иной государственный учетный номер (инвентарный) здания, сооружения, объекта незавершенного строительства, расположенного на земельном участке	—
9.	Сведения о земельных участках (землях общего пользования, территории общего пользования), посредством которых обеспечивается доступ	—
10.	Иные сведения	—

4. Пояснения к сведениям об уточняемом земельном участке с кадастровым номером 31:12:0704001:270 :

1.	—
----	---

1. Сведения о характерных точках границ уточняемого земельного участка с кадастровым номером _____:
 Система координат _____ Зона № _____

Обозначение характерных точек границ	Координаты, м				Метод определения координат	Формулы, примененные для расчета средней квадратической погрешности определения координат характерных точек границ (Mt), с подставленными в такие формулы значениями и итоговые (вычисленные) значения Mt, м	Описание закрепления точки
	содержатся в Едином государственном реестре недвижимости		определены в результате выполнения комплексных кадастровых работ				
	X	Y	X	Y			
1	2	3	4	5	6	7	8

2. Сведения о частях границ уточняемого земельного участка с кадастровым номером _____:

Обозначение части границ		Горизонтальное проложение (S), м	Описание прохождения части границ	Сведения о согласовании местоположения границ (согласовано/спорное)
от т.	до т.			
1	2	3	4	5

3. Сведения о характеристиках уточняемого земельного участка с кадастровым номером 31:12:0704001:269 _____:

№ п/п	Наименование характеристики земельного участка	Значение характеристики
1	2	3
1.	Адрес земельного участка	—
1.1.	Сведения о местоположении земельного участка (при отсутствии адреса) в структурированном в соответствии с федеральной информационной адресной системой виде	
1.2.	Дополнительные сведения о местоположении земельного участка	Белгородская область, р-н Краснояружский, п. Отрадовский, ул. Широкая, 20/3
2.	Площадь земельного участка ± величина погрешности определения (вычисления) площади ($P \pm \Delta P$), м ²	0 ± 0,00
3.	Формула, примененная для вычисления предельной погрешности определения площади земельного участка, с подставленными значениями и итоговые (вычисленные) значения	$3,5 * 0,10 * \sqrt{(0,00)} = 0$
4.	Площадь земельного участка согласно сведениям Единого государственного реестра недвижимости (P _{кад}), м ²	308,00
5.	Оценка расхождения P и P _{кад} (P - P _{кад}), м ²	308
6.	Предельный минимальный и максимальный размеры земельного участка (P _{мин} и P _{макс}), м ²	— —

1	2	3
7.	Вид (виды) разрешенного использования	Для ведения личного подсобного хозяйства
7.1.	Дополнительные сведения об использовании земельного участка	—
8.	Кадастровый или иной государственный учетный номер (инвентарный) здания, сооружения, объекта незавершенного строительства, расположенного на земельном участке	31:12:0704001:273
9.	Сведения о земельных участках (землях общего пользования, территории общего пользования), посредством которых обеспечивается доступ	—
10.	Иные сведения	—

4. Пояснения к сведениям об уточняемом земельном участке с кадастровым номером 31:12:0704001:269 :

1.	—
----	---

1. Сведения о характерных точках границ уточняемого земельного участка с кадастровым номером _____ :

Система координат _____ Зона № _____

Обозначение характерных точек границ	Координаты, м				Метод определения координат	Формулы, примененные для расчета средней квадратической погрешности определения координат характерных точек границ (Mt), с подставленными в такие формулы значениями и итоговые (вычисленные) значения Mt, м	Описание закрепления точки
	содержатся в Едином государственном реестре недвижимости		определены в результате выполнения комплексных кадастровых работ				
	X	Y	X	Y			
1	2	3	4	5	6	7	8

2. Сведения о частях границ уточняемого земельного участка с кадастровым номером _____ :

Обозначение части границ		Горизонтальное проложение (S), м	Описание прохождения части границ	Сведения о согласовании местоположения границ (согласовано/спорное)
от т.	до т.			
1	2	3	4	5

3. Сведения о характеристиках уточняемого земельного участка с кадастровым номером 31:12:0704001:214 :

№ п/п	Наименование характеристики земельного участка	Значение характеристики
1	2	3

1	2	3
1.	Адрес земельного участка	—
1.1.	Сведения о местоположении земельного участка (при отсутствии адреса) в структурированном в соответствии с федеральной информационной адресной системой виде	
1.2.	Дополнительные сведения о местоположении земельного участка	Белгородская обл., р-н Краснояружский, п. Отрадовский, ул. Речная, 2/1
2.	Площадь земельного участка \pm величина погрешности определения (вычисления) площади ($P \pm \Delta P$), м ²	$0 \pm 0,00$
3.	Формула, примененная для вычисления предельной погрешности определения площади земельного участка, с подставленными значениями и итоговые (вычисленные) значения	$3,5*0,10*\sqrt{(0,00)} = 0$
4.	Площадь земельного участка согласно сведениям Единого государственного реестра недвижимости (Ркад), м ²	440,00
5.	Оценка расхождения Р и Ркад ($P - P_{кад}$), м ²	440
6.	Предельный минимальный и максимальный размеры земельного участка ($P_{мин}$ и $P_{макс}$), м ²	— —
7.	Вид (виды) разрешенного использования	Для ведения личного подсобного хозяйства
7.1.	Дополнительные сведения об использовании земельного участка	—
8.	Кадастровый или иной государственный учетный номер (инвентарный) здания, сооружения, объекта незавершенного строительства, расположенного на земельном участке	31:12:0704001:221
9.	Сведения о земельных участках (землях общего пользования, территории общего пользования), посредством которых обеспечивается доступ	—
10.	Иные сведения	—
4. Пояснения к сведениям об уточняемом земельном участке с кадастровым номером		31:12:0704001:214 :
1.		—

1. Сведения о характерных точках границ уточняемого земельного участка с кадастровым номером 31:12:0704001:1 :
 Система координат МСК-31, зона 1 Зона № 1

Обозначение характерных точек границ	Координаты, м				Метод определения координат	Формулы, примененные для расчета средней квадратической погрешности определения координат характерных точек границ (Mt), с подставленными в такие формулы значениями и итоговые (вычисленные) значения Mt, м	Описание закрепления точки
	содержатся в Едином государственном реестре недвижимости		определены в результате выполнения комплексных кадастровых работ				
	X	Y	X	Y			
1	2	3	4	5	6	7	8
135	410 514,45	1 265 057,07	410 514,45	1 265 057,07	—	—	—
138	410 508,78	1 265 053,67	410 508,78	1 265 053,67			
139	410 508,46	1 265 052,45	410 508,46	1 265 052,45			
140	410 512,92	1 265 047,55	410 512,92	1 265 047,55			
141	410 514,76	1 265 045,53	410 514,76	1 265 045,53			
137	410 518,34	1 265 045,92	410 518,34	1 265 045,92			
136	410 517,54	1 265 048,21	410 517,54	1 265 048,21			
135	410 514,45	1 265 057,07	410 514,45	1 265 057,07			

2. Сведения о частях границ уточняемого земельного участка с кадастровым номером 31:12:0704001:1 :

Обозначение части границ		Горизонтальное проложение (S), м	Описание прохождения части границ	Сведения о согласовании местоположения границ (согласовано/спорное)
от т.	до т.			
1	2	3	4	5
135	138	6,61	—	согласовано
138	139	1,26		
139	140	6,63		
140	141	2,73		
141	137	3,60		
137	136	2,43		
136	135	9,38		

3. Сведения о характеристиках уточняемого земельного участка с кадастровым номером 31:12:0704001:1 :

№ п/п	Наименование характеристики земельного участка	Значение характеристики
1	2	3

1	2	3
1.	Адрес земельного участка	—
1.1.	Сведения о местоположении земельного участка (при отсутствии адреса) в структурированном в соответствии с федеральной информационной адресной системой виде	
1.2.	Дополнительные сведения о местоположении земельного участка	Местоположение установлено относительно ориентира, расположенного за пределами участка. Ориентир Дом. Участок находится примерно в 16 метрах, по направлению на юго-запад от ориентира. Почтовый адрес ориентира: обл. Белгородская, р-н Краснояружский, п. Отрадовский, ул. Широкая, дом 36, квартира 2.
2.	Площадь земельного участка \pm величина погрешности определения (вычисления) площади ($P \pm \Delta P$), м ²	$59 \pm 3,00$
3.	Формула, примененная для вычисления предельной погрешности определения площади земельного участка, с подставленными значениями и итоговые (вычисленные) значения	$3,5 * 0,10 * \sqrt{(59,00)} = 3$
4.	Площадь земельного участка согласно сведениям Единого государственного реестра недвижимости (Ркад), м ²	59,00
5.	Оценка расхождения P и Ркад ($P - P_{кад}$), м ²	0
6.	Предельный минимальный и максимальный размеры земельного участка (Рмин и Рмакс), м ²	— —
7.	Вид (виды) разрешенного использования	Для ведения личного подсобного хозяйства
7.1.	Дополнительные сведения об использовании земельного участка	—
8.	Кадастровый или иной государственный учетный номер (инвентарный) здания, сооружения, объекта незавершенного строительства, расположенного на земельном участке	—
9.	Сведения о земельных участках (землях общего пользования, территории общего пользования), посредством которых обеспечивается доступ	—
10.	Иные сведения	—
4. Пояснения к сведениям об уточняемом земельном участке с кадастровым номером		31:12:0704001:1 :
1.		—

1. Сведения о характерных точках границ уточняемого земельного участка с кадастровым номером 31:12:0704001:6 :
 Система координат МСК-31, зона 1 Зона № 1

Обозначение характерных точек границ	Координаты, м				Метод определения координат	Формулы, примененные для расчета средней квадратической погрешности определения координат характерных точек границ (Mt), с подставленными в такие формулы значениями и итоговые (вычисленные) значения Mt, м	Описание закрепления точки
	содержатся в Едином государственном реестре недвижимости		определены в результате выполнения комплексных кадастровых работ				
	X	Y	X	Y			
1	2	3	4	5	6	7	8
216	410 854,68	1 265 268,83	410 854,68	1 265 268,83	—	—	—
217	410 841,17	1 265 262,68	410 841,17	1 265 262,68			
218	410 856,75	1 265 230,36	410 856,75	1 265 230,36			
219	410 862,61	1 265 217,22	410 862,61	1 265 217,22			
220	410 863,30	1 265 217,52	410 863,30	1 265 217,52			
221	410 867,09	1 265 209,69	410 867,09	1 265 209,69			
222	410 880,67	1 265 216,09	410 880,67	1 265 216,09			
223	410 870,58	1 265 237,29	410 870,58	1 265 237,29			
224	410 867,51	1 265 242,10	410 867,51	1 265 242,10			
225	410 861,78	1 265 254,14	410 861,78	1 265 254,14			
226	410 856,30	1 265 265,75	410 856,30	1 265 265,75			
216	410 854,68	1 265 268,83	410 854,68	1 265 268,83			

2. Сведения о частях границ уточняемого земельного участка с кадастровым номером 31:12:0704001:6 :

Обозначение части границ		Горизонтальное проложение (S), м	Описание прохождения части границ	Сведения о согласовании местоположения границ (согласовано/спорное)
от т.	до т.			
1	2	3	4	5
216	217	14,84	—	согласовано
217	218	35,88		
218	219	14,39		
219	220	0,75		
220	221	8,70		
221	222	15,01		
222	223	23,48		

1	2	3	4	5
223	224	5,71	—	согласовано
224	225	13,33		
225	226	12,84		
226	216	3,48		

3. Сведения о характеристиках уточняемого земельного участка с кадастровым номером 31:12:0704001:6 :

№ п/п	Наименование характеристики земельного участка	Значение характеристики
1	2	3
1.	Адрес земельного участка	—
1.1.	Сведения о местоположении земельного участка (при отсутствии адреса) в структурированном в соответствии с федеральной информационной адресной системой виде	
1.2.	Дополнительные сведения о местоположении земельного участка	Местоположение установлено относительно ориентира, расположенного в границах участка. Почтовый адрес ориентира: обл. Белгородская, р-н Краснояружский, п. Отрадовский, ул. Широкая, дом 8, 2.
2.	Площадь земельного участка ± величина погрешности определения (вычисления) площади ($P \pm \Delta P$), м ²	890 ± 10,00
3.	Формула, примененная для вычисления предельной погрешности определения площади земельного участка, с подставленными значениями и итоговые (вычисленные) значения	$3,5 * 0,10 * \sqrt{(890,00)} = 10$
4.	Площадь земельного участка согласно сведениям Единого государственного реестра недвижимости (Ркад), м ²	890,00
5.	Оценка расхождения Р и Ркад ($P - P_{кад}$), м ²	0
6.	Предельный минимальный и максимальный размеры земельного участка (Рмин и Рмакс), м ²	— —
7.	Вид (виды) разрешенного использования	Для ведения личного подсобного хозяйства
7.1.	Дополнительные сведения об использовании земельного участка	—
8.	Кадастровый или иной государственный учетный номер (инвентарный) здания, сооружения, объекта незавершенного строительства, расположенного на земельном участке	31:12:0704001:177; 31:12:0000000:241
9.	Сведения о земельных участках (землях общего пользования, территории общего пользования), посредством которых обеспечивается доступ	—
10.	Иные сведения	—

4. Пояснения к сведениям об уточняемом земельном участке с кадастровым номером 31:12:0704001:6 :

1. —

1. Сведения о характерных точках границ уточняемого земельного участка с кадастровым номером 31:12:0704001:284 :
 Система координат МСК-31, зона 1 Зона № 1

Обозначение характерных точек границ	Координаты, м				Метод определения координат	Формулы, примененные для расчета средней квадратической погрешности определения координат характерных точек границ (Mt), с подставленными в такие формулы значениями и итоговые (вычисленные) значения Mt, м	Описание закрепления точки
	содержатся в Едином государственном реестре недвижимости		определены в результате выполнения комплексных кадастровых работ				
	X	Y	X	Y			
1	2	3	4	5	6	7	8
н 1	410 836,49	1 264 717,55	410 836,49	1 264 717,55	—	—	—
н 2	410 846,72	1 264 733,15	410 846,72	1 264 733,15			
н 3	410 793,13	1 264 800,01	410 793,13	1 264 800,01			
н 4	410 716,25	1 264 732,51	410 716,25	1 264 732,51			
н 5	410 686,23	1 264 768,45	410 686,23	1 264 768,45			
н 6	410 663,53	1 264 798,38	410 663,53	1 264 798,38			
1	410 643,98	1 264 787,93	410 643,98	1 264 787,93			
н 7	410 630,36	1 264 765,32	410 630,36	1 264 765,32			
2	410 644,26	1 264 736,88	410 644,26	1 264 736,88			
3	410 702,06	1 264 636,86	410 702,06	1 264 636,86			
4	410 755,87	1 264 679,82	410 755,87	1 264 679,82			
н 8	410 771,87	1 264 658,58	410 771,87	1 264 658,58			
н 1	410 836,49	1 264 717,55	410 836,49	1 264 717,55			

2. Сведения о частях границ уточняемого земельного участка с кадастровым номером 31:12:0704001:284 :

Обозначение части границ		Горизонтальное проложение (S), м	Описание прохождения части границ	Сведения о согласовании местоположения границ (согласовано/спорное)
от т.	до т.			
1	2	3	4	5
н 1	н 2	18,66	—	согласовано
н 2	н 3	85,69		
н 3	н 4	102,31		
н 4	н 5	46,83		
н 5	н 6	37,56		

1	2	3	4	5
н 6	1	22,17	—	согласовано
1	н 7	26,40		
н 7	2	31,66		
2	3	115,52		
3	4	68,86		
4	н 8	26,59		
н 8	н 1	87,48		

3. Сведения о характеристиках уточняемого земельного участка с кадастровым номером 31:12:0704001:284 :

№ п/п	Наименование характеристики земельного участка	Значение характеристики
1	2	3
1.	Адрес земельного участка	—
1.1.	Сведения о местоположении земельного участка (при отсутствии адреса) в структурированном в соответствии с федеральной информационной адресной системой виде	
1.2.	Дополнительные сведения о местоположении земельного участка	Белгородская область, р-н Краснояружский, п. Отрадовский, ул. Полевая
2.	Площадь земельного участка ± величина погрешности определения (вычисления) площади ($P \pm \Delta P$), м ²	18 231 ± 47,00
3.	Формула, примененная для вычисления предельной погрешности определения площади земельного участка, с подставленными значениями и итоговые (вычисленные) значения	$3,5*0,10*\sqrt{(18\ 231,00)} = 47$
4.	Площадь земельного участка согласно сведениям Единого государственного реестра недвижимости (Ркад), м ²	18 231,00
5.	Оценка расхождения Р и Ркад ($P - P_{кад}$), м ²	0
6.	Предельный минимальный и максимальный размеры земельного участка (Рмин и Рмакс), м ²	— —
7.	Вид (виды) разрешенного использования	для ведения личного подсобного хозяйства на полевых участках
7.1.	Дополнительные сведения об использовании земельного участка	—
8.	Кадастровый или иной государственный учетный номер (инвентарный) здания, сооружения, объекта незавершенного строительства, расположенного на земельном участке	—
9.	Сведения о земельных участках (землях общего пользования, территории общего пользования), посредством которых обеспечивается доступ	—

1	2	3
10.	Иные сведения	—

4. Пояснения к сведениям об уточняемом земельном участке с кадастровым номером 31:12:0704001:284 :

1.	—
----	---

1. Сведения о характерных точках границ уточняемого земельного участка с кадастровым номером 31:12:0704001:283 :

Система координат МСК-31, зона 1 Зона № 1

Обозначение характерных точек границ	Координаты, м				Метод определения координат	Формулы, примененные для расчета средней квадратической погрешности определения координат характерных точек границ (Mt), с подставленными в такие формулы значениями и итоговые (вычисленные) значения Mt, м	Описание закрепления точки
	содержатся в Едином государственном реестре недвижимости		определены в результате выполнения комплексных кадастровых работ				
	X	Y	X	Y			
1	2	3	4	5	6	7	8
н 3	410 793,13	1 264 800,01	410 793,13	1 264 800,01	—	—	—
н 2	410 768,80	1 264 830,84	410 768,80	1 264 830,84			
н 3	410 733,54	1 264 804,15	410 733,54	1 264 804,15			
н 4	410 726,33	1 264 813,37	410 726,33	1 264 813,37			
н 5	410 715,40	1 264 805,06	410 715,40	1 264 805,06			
н 6	410 722,23	1 264 795,58	410 722,23	1 264 795,58			
н 5	410 686,23	1 264 768,45	410 686,23	1 264 768,45			
н 4	410 716,25	1 264 732,51	410 716,25	1 264 732,51			
н 3	410 793,13	1 264 800,01	410 793,13	1 264 800,01			

2. Сведения о частях границ уточняемого земельного участка с кадастровым номером 31:12:0704001:283 :

Обозначение части границ		Горизонтальное проложение (S), м	Описание прохождения части границ	Сведения о согласовании местоположения границ (согласовано/спорное)
от т.	до т.			
1	2	3	4	5
н 3	н 2	39,27	—	согласовано
н 2	н 3	44,22		
н 3	н 4	11,70		
н 4	н 5	13,73		
н 5	н 6	11,68		
н 6	н 5	45,08		

1	2	3	4	5
н 5	н 4	46,83	—	согласовано
н 4	н 3	102,31	—	

3. Сведения о характеристиках уточняемого земельного участка с кадастровым номером 31:12:0704001:283 :

№ п/п	Наименование характеристики земельного участка	Значение характеристики
1	2	3
1.	Адрес земельного участка	—
1.1.	Сведения о местоположении земельного участка (при отсутствии адреса) в структурированном в соответствии с федеральной информационной адресной системой виде	
1.2.	Дополнительные сведения о местоположении земельного участка	Белгородская обл., Краснояружский район, п. Отрадовский, ул. Полевая, 5
2.	Площадь земельного участка ± величина погрешности определения (вычисления) площади ($P \pm \Delta P$), м ²	4 587 ± 24,00
3.	Формула, примененная для вычисления предельной погрешности определения площади земельного участка, с подставленными значениями и итоговые (вычисленные) значения	$3,5*0,10*\sqrt{(4\ 587,00)} = 24$
4.	Площадь земельного участка согласно сведениям Единого государственного реестра недвижимости (Ркад), м ²	4 587,00
5.	Оценка расхождения Р и Ркад ($P - P_{кад}$), м ²	0
6.	Предельный минимальный и максимальный размеры земельного участка (Рмин и Рмакс), м ²	— —
7.	Вид (виды) разрешенного использования	Для животноводства
7.1.	Дополнительные сведения об использовании земельного участка	—
8.	Кадастровый или иной государственный учетный номер (инвентарный) здания, сооружения, объекта незавершенного строительства, расположенного на земельном участке	31:12:0704001:279
9.	Сведения о земельных участках (землях общего пользования, территории общего пользования), посредством которых обеспечивается доступ	—
10.	Иные сведения	—

4. Пояснения к сведениям об уточняемом земельном участке с кадастровым номером 31:12:0704001:283 :

1.	—
----	---

1. Сведения о характерных точках границ уточняемого земельного участка с кадастровым номером 31:12:0704001:258 :
 Система координат МСК-31, зона 1 Зона № 1

Обозначение характерных точек границ	Координаты, м				Метод определения координат	Формулы, примененные для расчета средней квадратической погрешности определения координат характерных точек границ (Mt), с подставленными в такие формулы значениями и итоговые (вычисленные) значения Mt, м	Описание закрепления точки
	содержатся в Едином государственном реестре недвижимости		определены в результате выполнения комплексных кадастровых работ				
	X	Y	X	Y			
1	2	3	4	5	6	7	8
н 1	410 772,49	1 264 854,76	410 772,49	1 264 854,76	—	—	—
н 2	410 764,79	1 264 870,25	410 764,79	1 264 870,25			
н 3	410 740,32	1 264 857,55	410 740,32	1 264 857,55			
н 4	410 737,50	1 264 854,37	410 737,50	1 264 854,37			
н 5	410 637,12	1 264 800,80	410 637,12	1 264 800,80			
1	410 643,98	1 264 787,93	410 643,98	1 264 787,93			
н 7	410 690,13	1 264 812,60	410 690,13	1 264 812,60			
н 8	410 691,55	1 264 809,93	410 691,55	1 264 809,93			
н 9	410 706,42	1 264 817,95	410 706,42	1 264 817,95			
н 10	410 705,03	1 264 820,57	410 705,03	1 264 820,57			
н 11	410 744,11	1 264 841,46	410 744,11	1 264 841,46			
н 12	410 748,18	1 264 842,04	410 748,18	1 264 842,04			
н 1	410 772,49	1 264 854,76	410 772,49	1 264 854,76			

2. Сведения о частях границ уточняемого земельного участка с кадастровым номером 31:12:0704001:258 :

Обозначение части границ		Горизонтальное проложение (S), м	Описание прохождения части границ	Сведения о согласовании местоположения границ (согласовано/спорное)
от т.	до т.			
1	2	3	4	5
н 1	н 2	17,30	—	согласовано
н 2	н 3	27,57		
н 3	н 4	4,25		
н 4	н 5	113,78		
н 5	1	14,58		
1	н 7	52,33		

1	2	3	4	5
н 7	н 8	3,02	—	согласовано
н 8	н 9	16,89		
н 9	н 10	2,97		
н 10	н 11	44,31		
н 11	н 12	4,11		
н 12	н 1	27,44		

3. Сведения о характеристиках уточняемого земельного участка с кадастровым номером 31:12:0704001:258 :

№ п/п	Наименование характеристики земельного участка	Значение характеристики
1	2	3
1.	Адрес земельного участка	—
1.1.	Сведения о местоположении земельного участка (при отсутствии адреса) в структурированном в соответствии с федеральной информационной адресной системой виде	
1.2.	Дополнительные сведения о местоположении земельного участка	Белгородская область, р-н Краснояружский, п. Отрадовский, участок находится примерно в 427 метрах по направлению на северо-запад от ориентира жилой дом, расположенного за пределами участка, адрес ориентира: Белгородская область, Краснояружский район, п. Отрадовский, ул.им.Гринько, 1/2
2.	Площадь земельного участка ± величина погрешности определения (вычисления) площади ($P \pm \Delta P$), м ²	2 243 ± 17,00
3.	Формула, примененная для вычисления предельной погрешности определения площади земельного участка, с подставленными значениями и итоговые (вычисленные) значения	$3,5*0,10*\sqrt{(2\ 243,00)} = 17$
4.	Площадь земельного участка согласно сведениям Единого государственного реестра недвижимости (Ркад), м ²	2 243,00
5.	Оценка расхождения Р и Ркад ($P - P_{кад}$), м ²	0
6.	Предельный минимальный и максимальный размеры земельного участка (Рмин и Рмакс), м ²	— —
7.	Вид (виды) разрешенного использования	для сельскохозяйственного производства
7.1.	Дополнительные сведения об использовании земельного участка	—
8.	Кадастровый или иной государственный учетный номер (инвентарный) здания, сооружения, объекта незавершенного строительства, расположенного на земельном участке	31:12:0704001:166

1	2	3
9.	Сведения о земельных участках (землях общего пользования, территории общего пользования), посредством которых обеспечивается доступ	—
10.	Иные сведения	Аренда (в том числе, субаренда). Обременение возникает на основании: Договор аренды муниципального имущества № 2. выдан Администрацией муниципального района "Краснояружский район" Белгородской области.

4. Пояснения к сведениям об уточняемом земельном участке с кадастровым номером 31:12:0704001:258 :

1.	—
----	---

1. Сведения о характерных точках границ уточняемого земельного участка с кадастровым номером _____ :

Система координат _____ Зона № _____

Обозначение характерных точек границ	Координаты, м				Метод определения координат	Формулы, примененные для расчета средней квадратической погрешности определения координат характерных точек границ (Mt), с подставленными в такие формулы значениями и итоговые (вычисленные) значения Mt, м	Описание закрепления точки
	содержатся в Едином государственном реестре недвижимости		определены в результате выполнения комплексных кадастровых работ				
	X	Y	X	Y			
1	2	3	4	5	6	7	8

2. Сведения о частях границ уточняемого земельного участка с кадастровым номером _____ :

Обозначение части границ		Горизонтальное проложение (S), м	Описание прохождения части границ	Сведения о согласовании местоположения границ (согласовано/спорное)
от т.	до т.			
1	2	3	4	5

3. Сведения о характеристиках уточняемого земельного участка с кадастровым номером 31:12:0704001:254 :

№ п/п	Наименование характеристики земельного участка	Значение характеристики
1	2	3
1.	Адрес земельного участка	—
1.1.	Сведения о местоположении земельного участка (при отсутствии адреса) в структурированном в соответствии с федеральной информационной адресной системой виде	
1.2.	Дополнительные сведения о местоположении земельного участка	Белгородская область, р-н Краснояружский, п. Отрадовский, ул. Широкая, 28/2

1	2	3
2.	Площадь земельного участка ± величина погрешности определения (вычисления) площади ($P \pm \Delta P$), м ²	0 ± 0,00
3.	Формула, примененная для вычисления предельной погрешности определения площади земельного участка, с подставленными значениями и итоговые (вычисленные) значения	$3,5*0,10*\sqrt{(0,00)} = 0$
4.	Площадь земельного участка согласно сведениям Единого государственного реестра недвижимости (Ркад), м ²	611,00
5.	Оценка расхождения P и Ркад ($P - P_{кад}$), м ²	611
6.	Предельный минимальный и максимальный размеры земельного участка (Рмин и Рмакс), м ²	— —
7.	Вид (виды) разрешенного использования	Для ведения личного подсобного хозяйства
7.1.	Дополнительные сведения об использовании земельного участка	—
8.	Кадастровый или иной государственный учетный номер (инвентарный) здания, сооружения, объекта незавершенного строительства, расположенного на земельном участке	—
9.	Сведения о земельных участках (землях общего пользования, территории общего пользования), посредством которых обеспечивается доступ	—
10.	Иные сведения	—

4. Пояснения к сведениям об уточняемом земельном участке с кадастровым номером 31:12:0704001:254 :

1.	—
----	---

1. Сведения о характерных точках границ уточняемого земельного участка с кадастровым номером 31:12:0704001:236 :

Система координат МСК-31, зона 1 Зона № 1

Обозначение характерных точек границ	Координаты, м				Метод определения координат	Формулы, примененные для расчета средней квадратической погрешности определения координат характерных точек границ (Mt), с подставленными в такие формулы значениями и итоговые (вычисленные) значения Mt, м	Описание закрепления точки
	содержатся в Едином государственном реестре недвижимости		определены в результате выполнения комплексных кадастровых работ				
	X	Y	X	Y			
1	2	3	4	5	6	7	8
н 1	410 577,13	1 265 078,37	410 577,13	1 265 078,37	—	—	—

1	2	3	4	5	6	7	8
н 2	410 585,74	1 265 082,32	410 585,74	1 265 082,32			
н 3	410 583,48	1 265 087,72	410 583,48	1 265 087,72			
н 4	410 581,75	1 265 091,49	410 581,75	1 265 091,49			
н 5	410 581,74	1 265 093,89	410 581,74	1 265 093,89			
н 6	410 578,14	1 265 100,94	410 578,14	1 265 100,94			
н 7	410 573,39	1 265 109,69	410 573,39	1 265 109,69			
н 8	410 569,95	1 265 115,41	410 569,95	1 265 115,41			
н 9	410 560,67	1 265 132,72	410 560,67	1 265 132,72			
н 10	410 551,48	1 265 128,24	410 551,48	1 265 128,24			
н 11	410 553,30	1 265 123,65	410 553,30	1 265 123,65	—	—	—
н 12	410 556,78	1 265 117,11	410 556,78	1 265 117,11			
н 13	410 564,54	1 265 100,03	410 564,54	1 265 100,03			
н 14	410 565,65	1 265 097,36	410 565,65	1 265 097,36			
н 15	410 569,38	1 265 091,32	410 569,38	1 265 091,32			
н 16	410 571,06	1 265 087,75	410 571,06	1 265 087,75			
н 17	410 572,96	1 265 087,46	410 572,96	1 265 087,46			
н 18	410 574,69	1 265 083,68	410 574,69	1 265 083,68			
н 1	410 577,13	1 265 078,37	410 577,13	1 265 078,37			

Вырез 1 из 1

н 19	410 571,97	1 265 097,90	410 571,97	1 265 097,90			
н 20	410 575,40	1 265 099,60	410 575,40	1 265 099,60			
н 21	410 572,50	1 265 105,03	410 572,50	1 265 105,03			
н 22	410 574,49	1 265 106,14	410 574,49	1 265 106,14			
н 23	410 572,86	1 265 109,42	410 572,86	1 265 109,42	—	—	—
н 24	410 572,38	1 265 109,17	410 572,38	1 265 109,17			
н 25	410 573,56	1 265 106,63	410 573,56	1 265 106,63			
н 26	410 568,85	1 265 104,03	410 568,85	1 265 104,03			
н 19	410 571,97	1 265 097,90	410 571,97	1 265 097,90			

2. Сведения о частях границ уточняемого земельного участка с кадастровым номером

31:12:0704001:236

:

Обозначение части границ		Горизонтальное проложение (S), м	Описание прохождения части границ	Сведения о согласовании местоположения границ (согласовано/спорное)
от т.	до т.			
1	2	3	4	5
н 1	н 2	9,47	—	согласовано
н 2	н 3	5,85	—	

1	2	3	4	5
н 3	н 4	4,15	—	согласовано
н 4	н 5	2,40		
н 5	н 6	7,92		
н 6	н 7	9,96		
н 7	н 8	6,67		
н 8	н 9	19,64		
н 9	н 10	10,22		
н 10	н 11	4,94		
н 11	н 12	7,41		
н 12	н 13	18,76		
н 13	н 14	2,89		
н 14	н 15	7,10		
н 15	н 16	3,95		
н 16	н 17	1,92		
н 17	н 18	4,16		
н 18	н 1	5,84		

Вырез 1 из 1

н 19	н 20	3,83	—	согласовано
н 20	н 21	6,16		
н 21	н 22	2,28		
н 22	н 23	3,66		
н 23	н 24	0,54		
н 24	н 25	2,80		
н 25	н 26	5,38		
н 26	н 19	6,88		

3. Сведения о характеристиках уточняемого земельного участка с кадастровым номером 31:12:0704001:236 :

№ п/п	Наименование характеристики земельного участка	Значение характеристики
1	2	3
1.	Адрес земельного участка	—
1.1.	Сведения о местоположении земельного участка (при отсутствии адреса) в структурированном в соответствии с федеральной информационной адресной системой виде	
1.2.	Дополнительные сведения о местоположении земельного участка	Белгородская обл., р-н Краснояружский, п. Отрадовский, ул. Широкая, 30/1

2. Сведения о частях границ уточняемого земельного участка с кадастровым номером _____ :

Обозначение части границ		Горизонтальное проложение (S), м	Описание прохождения части границ	Сведения о согласовании местоположения границ (согласовано/спорное)
от т.	до т.			
1	2	3	4	5

3. Сведения о характеристиках уточняемого земельного участка с кадастровым номером 31:12:0704001:104 :

№ п/п	Наименование характеристики земельного участка	Значение характеристики
1	2	3
1.	Адрес земельного участка	—
1.1.	Сведения о местоположении земельного участка (при отсутствии адреса) в структурированном в соответствии с федеральной информационной адресной системой виде	
1.2.	Дополнительные сведения о местоположении земельного участка	Белгородская обл., р-н Краснояружский, п. Отрадовский, ул. Широкая, 22/3
2.	Площадь земельного участка ± величина погрешности определения (вычисления) площади ($P \pm \Delta P$), м ²	0 ± 0,00
3.	Формула, примененная для вычисления предельной погрешности определения площади земельного участка, с подставленными значениями и итоговые (вычисленные) значения	$3,5 * 0,10 * \sqrt{(0,00)} = 0$
4.	Площадь земельного участка согласно сведениям Единого государственного реестра недвижимости (Ркад), м ²	373,00
5.	Оценка расхождения Р и Ркад ($P - P_{кад}$), м ²	373
6.	Предельный минимальный и максимальный размеры земельного участка (Рмин и Рмакс), м ²	— —
7.	Вид (виды) разрешенного использования	Для ведения личного подсобного хозяйства
7.1.	Дополнительные сведения об использовании земельного участка	—
8.	Кадастровый или иной государственный учетный номер (инвентарный) здания, сооружения, объекта незавершенного строительства, расположенного на земельном участке	31:12:0704001:224
9.	Сведения о земельных участках (землях общего пользования, территории общего пользования), посредством которых обеспечивается доступ	—
10.	Иные сведения	—

4. Пояснения к сведениям об уточняемом земельном участке с кадастровым номером 31:12:0704001:104 :

1.	—
----	---

1. Сведения о характерных точках границ уточняемого земельного участка с кадастровым номером _____:
 Система координат _____ Зона № _____

Обозначение характерных точек границ	Координаты, м				Метод определения координат	Формулы, примененные для расчета средней квадратической погрешности определения координат характерных точек границ (Mt), с подставленными в такие формулы значениями и итоговые (вычисленные) значения Mt, м	Описание закрепления точки
	содержатся в Едином государственном реестре недвижимости		определены в результате выполнения комплексных кадастровых работ				
	X	Y	X	Y			
1	2	3	4	5	6	7	8

2. Сведения о частях границ уточняемого земельного участка с кадастровым номером _____:

Обозначение части границ		Горизонтальное проложение (S), м	Описание прохождения части границ	Сведения о согласовании местоположения границ (согласовано/спорное)
от т.	до т.			
1	2	3	4	5

3. Сведения о характеристиках уточняемого земельного участка с кадастровым номером _____ 31:12:0704001:103 _____:

№ п/п	Наименование характеристики земельного участка	Значение характеристики
1	2	3
1.	Адрес земельного участка	—
1.1.	Сведения о местоположении земельного участка (при отсутствии адреса) в структурированном в соответствии с федеральной информационной адресной системой виде	
1.2.	Дополнительные сведения о местоположении земельного участка	Белгородская обл., р-н Краснояружский, п. Отрадовский, ул. Просторная, 1/2
2.	Площадь земельного участка ± величина погрешности определения (вычисления) площади ($P \pm \Delta P$), м ²	0 ± 0,00
3.	Формула, примененная для вычисления предельной погрешности определения площади земельного участка, с подставленными значениями и итоговые (вычисленные) значения	$3,5 * 0,10 * \sqrt{(0,00)} = 0$
4.	Площадь земельного участка согласно сведениям Единого государственного реестра недвижимости (P _{кад}), м ²	1 869,00
5.	Оценка расхождения P и P _{кад} (P - P _{кад}), м ²	1 869
6.	Предельный минимальный и максимальный размеры земельного участка (P _{мин} и P _{макс}), м ²	— —

1	2	3
7.	Вид (виды) разрешенного использования	Для ведения личного подсобного хозяйства
7.1.	Дополнительные сведения об использовании земельного участка	—
8.	Кадастровый или иной государственный учетный номер (инвентарный) здания, сооружения, объекта незавершенного строительства, расположенного на земельном участке	—
9.	Сведения о земельных участках (землях общего пользования, территории общего пользования), посредством которых обеспечивается доступ	—
10.	Иные сведения	—

4. Пояснения к сведениям об уточняемом земельном участке с кадастровым номером 31:12:0704001:103 :

1.	—
----	---

1. Сведения о характерных точках границ уточняемого земельного участка с кадастровым номером 31:12:0704001:91 :

Система координат МСК-31, зона 1 Зона № 1

Обозначение характерных точек границ	Координаты, м				Метод определения координат	Формулы, примененные для расчета средней квадратической погрешности определения координат характерных точек границ (Mt), с подставленными в такие формулы значениями и итоговые (вычисленные) значения Mt, м	Описание закрепления точки
	содержатся в Едином государственном реестре недвижимости		определены в результате выполнения комплексных кадастровых работ				
	X	Y	X	Y			
1	2	3	4	5	6	7	8
142	411 040,41	1 265 237,78	411 040,41	1 265 237,78	—	—	—
143	411 030,92	1 265 243,03	411 030,92	1 265 243,03			
144	411 029,52	1 265 240,98	411 029,52	1 265 240,98			
145	411 039,33	1 265 235,77	411 039,33	1 265 235,77			
142	411 040,41	1 265 237,78	411 040,41	1 265 237,78			

2. Сведения о частях границ уточняемого земельного участка с кадастровым номером 31:12:0704001:91 :

Обозначение части границ		Горизонтальное проложение (S), м	Описание прохождения части границ	Сведения о согласовании местоположения границ (согласовано/спорное)
от т.	до т.			
1	2	3	4	5
142	143	10,85	—	согласовано
143	144	2,48		

1	2	3	4	5
144	145	11,11	—	согласовано
145	142	2,28	—	

3. Сведения о характеристиках уточняемого земельного участка с кадастровым номером 31:12:0704001:91 :

№ п/п	Наименование характеристики земельного участка	Значение характеристики
1	2	3
1.	Адрес земельного участка	—
1.1.	Сведения о местоположении земельного участка (при отсутствии адреса) в структурированном в соответствии с федеральной информационной адресной системой виде	
1.2.	Дополнительные сведения о местоположении земельного участка	Белгородская область, р-н Краснояружский, п. Отрадовский
2.	Площадь земельного участка ± величина погрешности определения (вычисления) площади ($P \pm \Delta P$), м ²	$26 \pm 2,00$
3.	Формула, примененная для вычисления предельной погрешности определения площади земельного участка, с подставленными значениями и итоговые (вычисленные) значения	$3,5 * 0,10 * \sqrt{(26,00)} = 2$
4.	Площадь земельного участка согласно сведениям Единого государственного реестра недвижимости (Ркад), м ²	26,00
5.	Оценка расхождения Р и Ркад ($P - P_{кад}$), м ²	0
6.	Предельный минимальный и максимальный размеры земельного участка (Рмин и Рмакс), м ²	— —
7.	Вид (виды) разрешенного использования	Под объекты инженерного оборудования Газоснабжения
7.1.	Дополнительные сведения об использовании земельного участка	—
8.	Кадастровый или иной государственный учетный номер (инвентарный) здания, сооружения, объекта незавершенного строительства, расположенного на земельном участке	31:12:0000000:241
9.	Сведения о земельных участках (землях общего пользования, территории общего пользования), посредством которых обеспечивается доступ	—
10.	Иные сведения	Аренда (в том числе, субаренда). Обременение возникает на основании: договор аренды земельных участков. .

4. Пояснения к сведениям об уточняемом земельном участке с кадастровым номером 31:12:0704001:91 :

1.	—
----	---

1. Сведения о характерных точках границ уточняемого земельного участка с кадастровым номером _____:
 Система координат _____ Зона № _____

Обозначение характерных точек границ	Координаты, м				Метод определения координат	Формулы, примененные для расчета средней квадратической погрешности определения координат характерных точек границ (Mt), с подставленными в такие формулы значениями и итоговые (вычисленные) значения Mt, м	Описание закрепления точки
	содержатся в Едином государственном реестре недвижимости		определены в результате выполнения комплексных кадастровых работ				
	X	Y	X	Y			
1	2	3	4	5	6	7	8

2. Сведения о частях границ уточняемого земельного участка с кадастровым номером _____:

Обозначение части границ		Горизонтальное проложение (S), м	Описание прохождения части границ	Сведения о согласовании местоположения границ (согласовано/спорное)
от т.	до т.			
1	2	3	4	5

3. Сведения о характеристиках уточняемого земельного участка с кадастровым номером _____ 31:12:0704001:70 _____:

№ п/п	Наименование характеристики земельного участка	Значение характеристики
1	2	3
1.	Адрес земельного участка	—
1.1.	Сведения о местоположении земельного участка (при отсутствии адреса) в структурированном в соответствии с федеральной информационной адресной системой виде	
1.2.	Дополнительные сведения о местоположении земельного участка	Местоположение установлено относительно ориентира, расположенного в границах участка. Почтовый адрес ориентира: обл. Белгородская, р-н Краснояружский, п. Отрадовский, ул. Широкая, дом 37/1.
2.	Площадь земельного участка ± величина погрешности определения (вычисления) площади ($P \pm \Delta P$), м ²	$0 \pm 0,00$
3.	Формула, примененная для вычисления предельной погрешности определения площади земельного участка, с подставленными значениями и итоговые (вычисленные) значения	$3,5 * 0,10 * \sqrt{(0,00)} = 0$
4.	Площадь земельного участка согласно сведениям Единого государственного реестра недвижимости (P _{кад}), м ²	354,00
5.	Оценка расхождения P и P _{кад} (P - P _{кад}), м ²	354

1	2	3
6.	Предельный минимальный и максимальный размеры земельного участка (Рмин и Рмакс), м ²	—
7.	Вид (виды) разрешенного использования	Для ведения личного подсобного хозяйства
7.1.	Дополнительные сведения об использовании земельного участка	—
8.	Кадастровый или иной государственный учетный номер (инвентарный) здания, сооружения, объекта незавершенного строительства, расположенного на земельном участке	31:12:0704001:118
9.	Сведения о земельных участках (землях общего пользования, территории общего пользования), посредством которых обеспечивается доступ	—
10.	Иные сведения	—

4. Пояснения к сведениям об уточняемом земельном участке с кадастровым номером 31:12:0704001:70 :

1.	—
----	---

1. Сведения о характерных точках границ уточняемого земельного участка с кадастровым номером 31:12:0704001:48 :

Система координат МСК-31, зона 1 Зона № 1

Обозначение характерных точек границ	Координаты, м				Метод определения координат	Формулы, примененные для расчета средней квадратической погрешности определения координат характерных точек границ (Mt), с подставленными в такие формулы значениями и итоговые (вычисленные) значения Mt, м	Описание закрепления точки
	содержатся в Едином государственном реестре недвижимости		определены в результате выполнения комплексных кадастровых работ				
	X	Y	X	Y			
1	2	3	4	5	6	7	8
188	410 391,71	1 265 146,52	410 391,71	1 265 146,52	—	—	—
615	410 399,06	1 265 134,08	410 399,06	1 265 134,08			
605	410 424,37	1 265 147,70	410 424,37	1 265 147,70			
606	410 422,05	1 265 151,90	410 422,05	1 265 151,90			
607	410 419,58	1 265 153,51	410 419,58	1 265 153,51			
608	410 417,35	1 265 155,57	410 417,35	1 265 155,57			
609	410 414,68	1 265 158,75	410 414,68	1 265 158,75			
610	410 409,07	1 265 163,07	410 409,07	1 265 163,07			
611	410 405,36	1 265 163,54	410 405,36	1 265 163,54			
612	410 396,51	1 265 163,96	410 396,51	1 265 163,96			

1	2	3	4	5	6	7	8
613	410 392,60	1 265 162,08	410 392,60	1 265 162,08	—	—	—
614	410 384,71	1 265 162,23	410 384,71	1 265 162,23			
190	410 385,24	1 265 161,03	410 385,24	1 265 161,03			
189	410 388,70	1 265 153,28	410 388,70	1 265 153,28			
188	410 391,71	1 265 146,52	410 391,71	1 265 146,52			

2. Сведения о частях границ уточняемого земельного участка с кадастровым номером 31:12:0704001:48 :

Обозначение части границ		Горизонтальное проложение (S), м	Описание прохождения части границ	Сведения о согласовании местоположения границ (согласовано/спорное)
от т.	до т.			
1	2	3	4	5
188	615	14,45	—	согласовано
615	605	28,74		
605	606	4,80		
606	607	2,95		
607	608	3,04		
608	609	4,15		
609	610	7,08		
610	611	3,74		
611	612	8,86		
612	613	4,34		
613	614	7,89		
614	190	1,31		
190	189	8,49		
189	188	7,40		

3. Сведения о характеристиках уточняемого земельного участка с кадастровым номером 31:12:0704001:48 :

№ п/п	Наименование характеристики земельного участка	Значение характеристики
1	2	3
1.	Адрес земельного участка	—
1.1.	Сведения о местоположении земельного участка (при отсутствии адреса) в структурированном в соответствии с федеральной информационной адресной системой виде	
1.2.	Дополнительные сведения о местоположении земельного участка	Белгородская область, р-н Краснояружский, п. Отрадовский, ул. Гринько, д. 1/1
2.	Площадь земельного участка ± величина погрешности определения (вычисления) площади ($P \pm \Delta P$), м ²	686 ± 9,00

1	2	3
3.	Формула, примененная для вычисления предельной погрешности определения площади земельного участка, с подставленными значениями и итоговые (вычисленные) значения	$3,5*0,10*\sqrt{(686,00)} = 9$
4.	Площадь земельного участка согласно сведениям Единого государственного реестра недвижимости (Ркад), м ²	686,00
5.	Оценка расхождения Р и Ркад (Р - Ркад), м ²	0
6.	Предельный минимальный и максимальный размеры земельного участка (Рмин и Рмакс), м ²	— —
7.	Вид (виды) разрешенного использования	Для ведения личного подсобного хозяйства
7.1.	Дополнительные сведения об использовании земельного участка	—
8.	Кадастровый или иной государственный учетный номер (инвентарный) здания, сооружения, объекта незавершенного строительства, расположенного на земельном участке	31:12:0704001:120
9.	Сведения о земельных участках (землях общего пользования, территории общего пользования), посредством которых обеспечивается доступ	—
10.	Иные сведения	—

4. Пояснения к сведениям об уточняемом земельном участке с кадастровым номером 31:12:0704001:48 :

1.	—
----	---

1. Сведения о характерных точках границ уточняемого земельного участка с кадастровым номером 31:12:0704001:261 :
Система координат МСК-31, зона 1 Зона № 1

Обозначение характерных точек границ	Координаты, м				Метод определения координат	Формулы, примененные для расчета средней квадратической погрешности определения координат характерных точек границ (Mt), с подставленными в такие формулы значениями и итоговые (вычисленные) значения Mt, м	Описание закрепления точки
	содержатся в Едином государственном реестре недвижимости		определены в результате выполнения комплексных кадастровых работ				
	X	Y	X	Y			
1	2	3	4	5	6	7	8
н 1	410 429,57	1 265 185,22	410 429,57	1 265 185,22	—	—	—
н 2	410 416,89	1 265 196,98	410 416,89	1 265 196,98			
н 3	410 385,28	1 265 214,95	410 385,28	1 265 214,95			

1	2	3	4	5	6	7	8
н 4	410 368,15	1 265 199,87	410 368,15	1 265 199,87	—	—	—
н 5	410 386,08	1 265 183,84	410 386,08	1 265 183,84			
н 6	410 406,67	1 265 184,11	410 406,67	1 265 184,11			
н 7	410 411,13	1 265 178,89	410 411,13	1 265 178,89			
н 8	410 417,24	1 265 177,23	410 417,24	1 265 177,23			
н 1	410 429,57	1 265 185,22	410 429,57	1 265 185,22			

2. Сведения о частях границ уточняемого земельного участка с кадастровым номером 31:12:0704001:261 :

Обозначение части границ		Горизонтальное проложение (S), м	Описание прохождения части границ	Сведения о согласовании местоположения границ (согласовано/спорное)
от т.	до т.			
1	2	3	4	5
н 1	н 2	17,29	—	согласовано
н 2	н 3	36,36		
н 3	н 4	22,82		
н 4	н 5	24,05		
н 5	н 6	20,59		
н 6	н 7	6,87		
н 7	н 8	6,33		
н 8	н 1	14,69		

3. Сведения о характеристиках уточняемого земельного участка с кадастровым номером 31:12:0704001:261 :

№ п/п	Наименование характеристики земельного участка	Значение характеристики
1	2	3
1.	Адрес земельного участка	—
1.1.	Сведения о местоположении земельного участка (при отсутствии адреса) в структурированном в соответствии с федеральной информационной адресной системой виде	
1.2.	Дополнительные сведения о местоположении земельного участка	Белгородская область, р-н Краснояружский, п. Отрадовский, участок находится примерно в 8 метрах по направлению на юго-восток от ориентира жилой дом, расположенного за пределами участка, адрес ориентира: Белгородская область, Краснояружский район, п. Отрадовский, ул. Речная, 2/1
2.	Площадь земельного участка ± величина погрешности определения (вычисления) площади ($P \pm \Delta P$), м ²	1 127 ± 12,00

1	2	3
3.	Формула, примененная для вычисления предельной погрешности определения площади земельного участка, с подставленными значениями и итоговые (вычисленные) значения	$3,5*0,10*\sqrt{(1\ 127,00)} = 12$
4.	Площадь земельного участка согласно сведениям Единого государственного реестра недвижимости (Ркад), м ²	1 127,00
5.	Оценка расхождения Р и Ркад (Р - Ркад), м ²	0
6.	Предельный минимальный и максимальный размеры земельного участка (Рмин и Рмакс), м ²	— —
7.	Вид (виды) разрешенного использования	Для сельскохозяйственного использования
7.1.	Дополнительные сведения об использовании земельного участка	—
8.	Кадастровый или иной государственный учетный номер (инвентарный) здания, сооружения, объекта незавершенного строительства, расположенного на земельном участке	—
9.	Сведения о земельных участках (землях общего пользования, территории общего пользования), посредством которых обеспечивается доступ	—
10.	Иные сведения	—

4. Пояснения к сведениям об уточняемом земельном участке с кадастровым номером 31:12:0704001:261 :

1. —

1. Сведения о характерных точках границ уточняемого земельного участка с кадастровым номером _____ :
Система координат _____ Зона № _____

Обозначение характерных точек границ	Координаты, м				Метод определения координат	Формулы, примененные для расчета средней квадратической погрешности определения координат характерных точек границ (Mt), с подставленными в такие формулы значениями и итоговые (вычисленные) значения Mt, м	Описание закрепления точки
	содержатся в Едином государственном реестре недвижимости		определены в результате выполнения комплексных кадастровых работ				
	X	Y	X	Y			
1	2	3	4	5	6	7	8

2. Сведения о частях границ уточняемого земельного участка с кадастровым номером _____ :

Обозначение части границ		Горизонтальное проложение (S), м	Описание прохождения части границ	Сведения о согласовании местоположения границ (согласовано/спорное)
от т.	до т.			

1	2	3	4	5
3. Сведения о характеристиках уточняемого земельного участка с кадастровым номером			<u>31:12:0704001:25</u> :	
№ п/п	Наименование характеристики земельного участка	Значение характеристики		
1	2	3		
1.	Адрес земельного участка	—		
1.1.	Сведения о местоположении земельного участка (при отсутствии адреса) в структурированном в соответствии с федеральной информационной адресной системой виде			
1.2.	Дополнительные сведения о местоположении земельного участка	Местоположение установлено относительно ориентира, расположенного в границах участка. Почтовый адрес ориентира: обл. Белгородская, р-н Краснояружский, п. Отрадовский.		
2.	Площадь земельного участка ± величина погрешности определения (вычисления) площади ($P \pm \Delta P$), м ²	0 ± 0,00		
3.	Формула, примененная для вычисления предельной погрешности определения площади земельного участка, с подставленными значениями и итоговые (вычисленные) значения	$3,5 * 0,10 * \sqrt{(0,00)} = 0$		
4.	Площадь земельного участка согласно сведениям Единого государственного реестра недвижимости (Ркад), м ²	1 500,00		
5.	Оценка расхождения Р и Ркад ($P - P_{кад}$), м ²	1 500		
6.	Предельный минимальный и максимальный размеры земельного участка (Рмин и Рмакс), м ²	— —		
7.	Вид (виды) разрешенного использования	Для ведения личного подсобного хозяйства		
7.1.	Дополнительные сведения об использовании земельного участка	—		
8.	Кадастровый или иной государственный учетный номер (инвентарный) здания, сооружения, объекта незавершенного строительства, расположенного на земельном участке	31:12:0704001:140; 31:12:0704001:275		
9.	Сведения о земельных участках (землях общего пользования, территории общего пользования), посредством которых обеспечивается доступ	—		
10.	Иные сведения	—		
4. Пояснения к сведениям об уточняемом земельном участке с кадастровым номером			<u>31:12:0704001:25</u> :	
1.	—			

1. Сведения о характерных точках границ уточняемого земельного участка с кадастровым номером _____:
 Система координат _____ Зона № _____

Обозначение характерных точек границ	Координаты, м				Метод определения координат	Формулы, примененные для расчета средней квадратической погрешности определения координат характерных точек границ (Mt), с подставленными в такие формулы значениями и итоговые (вычисленные) значения Mt, м	Описание закрепления точки
	содержатся в Едином государственном реестре недвижимости		определены в результате выполнения комплексных кадастровых работ				
	X	Y	X	Y			
1	2	3	4	5	6	7	8

2. Сведения о частях границ уточняемого земельного участка с кадастровым номером _____:

Обозначение части границ		Горизонтальное проложение (S), м	Описание прохождения части границ	Сведения о согласовании местоположения границ (согласовано/спорное)
от т.	до т.			
1	2	3	4	5

3. Сведения о характеристиках уточняемого земельного участка с кадастровым номером 31:12:0704001:242 _____:

№ п/п	Наименование характеристики земельного участка	Значение характеристики
1	2	3
1.	Адрес земельного участка	—
1.1.	Сведения о местоположении земельного участка (при отсутствии адреса) в структурированном в соответствии с федеральной информационной адресной системой виде	
1.2.	Дополнительные сведения о местоположении земельного участка	Белгородская область, р-н Краснояружский, п. Отрадовский, ул. Широкая, дом 3
2.	Площадь земельного участка ± величина погрешности определения (вычисления) площади ($P \pm \Delta P$), м ²	0 ± 0,00
3.	Формула, примененная для вычисления предельной погрешности определения площади земельного участка, с подставленными значениями и итоговые (вычисленные) значения	$3,5 * 0,10 * \sqrt{(0,00)} = 0$
4.	Площадь земельного участка согласно сведениям Единого государственного реестра недвижимости (P _{кад}), м ²	2 934,00
5.	Оценка расхождения P и P _{кад} (P - P _{кад}), м ²	2 934
6.	Предельный минимальный и максимальный размеры земельного участка (P _{мин} и P _{макс}), м ²	— —

1	2	3
7.	Вид (виды) разрешенного использования	Для ведения личного подсобного хозяйства
7.1.	Дополнительные сведения об использовании земельного участка	—
8.	Кадастровый или иной государственный учетный номер (инвентарный) здания, сооружения, объекта незавершенного строительства, расположенного на земельном участке	31:12:0703001:91
9.	Сведения о земельных участках (землях общего пользования, территории общего пользования), посредством которых обеспечивается доступ	—
10.	Иные сведения	—

4. Пояснения к сведениям об уточняемом земельном участке с кадастровым номером 31:12:0704001:242 :

1.	—
----	---

1. Сведения о характерных точках границ уточняемого земельного участка с кадастровым номером _____ :

Система координат _____ Зона № _____

Обозначение характерных точек границ	Координаты, м				Метод определения координат	Формулы, примененные для расчета средней квадратической погрешности определения координат характерных точек границ (Mt), с подставленными в такие формулы значениями и итоговые (вычисленные) значения Mt, м	Описание закрепления точки
	содержатся в Едином государственном реестре недвижимости		определены в результате выполнения комплексных кадастровых работ				
	X	Y	X	Y			
1	2	3	4	5	6	7	8

2. Сведения о частях границ уточняемого земельного участка с кадастровым номером _____ :

Обозначение части границ		Горизонтальное проложение (S), м	Описание прохождения части границ	Сведения о согласовании местоположения границ (согласовано/спорное)
от т.	до т.			
1	2	3	4	5

3. Сведения о характеристиках уточняемого земельного участка с кадастровым номером 31:12:0704001:216 :

№ п/п	Наименование характеристики земельного участка	Значение характеристики
1	2	3

1	2	3
1.	Адрес земельного участка	—
1.1.	Сведения о местоположении земельного участка (при отсутствии адреса) в структурированном в соответствии с федеральной информационной адресной системой виде	
1.2.	Дополнительные сведения о местоположении земельного участка	Белгородская обл., р-н Краснояружский, п. Отрадовский, ул. Широкая, 8/1
2.	Площадь земельного участка \pm величина погрешности определения (вычисления) площади ($P \pm \Delta P$), м ²	$0 \pm 0,00$
3.	Формула, примененная для вычисления предельной погрешности определения площади земельного участка, с подставленными значениями и итоговые (вычисленные) значения	$3,5*0,10*\sqrt{(0,00)} = 0$
4.	Площадь земельного участка согласно сведениям Единого государственного реестра недвижимости (Ркад), м ²	1 014,00
5.	Оценка расхождения Р и Ркад ($P - P_{кад}$), м ²	1 014
6.	Предельный минимальный и максимальный размеры земельного участка ($P_{мин}$ и $P_{макс}$), м ²	— —
7.	Вид (виды) разрешенного использования	Для ведения личного подсобного хозяйства
7.1.	Дополнительные сведения об использовании земельного участка	—
8.	Кадастровый или иной государственный учетный номер (инвентарный) здания, сооружения, объекта незавершенного строительства, расположенного на земельном участке	31:12:0704001:253
9.	Сведения о земельных участках (землях общего пользования, территории общего пользования), посредством которых обеспечивается доступ	—
10.	Иные сведения	—
4. Пояснения к сведениям об уточняемом земельном участке с кадастровым номером		31:12:0704001:216 :
1.		—

1. Сведения о характерных точках границ уточняемого земельного участка с кадастровым номером _____ :
 Система координат _____ Зона № _____

Обозначение характерных точек границ	Координаты, м				Метод определения координат	Формулы, примененные для расчета средней квадратической погрешности определения координат характерных точек границ (Mt), с подставленными в такие формулы значениями и итоговые (вычисленные) значения Mt, м	Описание закрепления точки
	содержатся в Едином государственном реестре недвижимости		определены в результате выполнения комплексных кадастровых работ				
	X	Y	X	Y			
1	2	3	4	5	6	7	8

2. Сведения о частях границ уточняемого земельного участка с кадастровым номером _____ :

Обозначение части границ		Горизонтальное проложение (S), м	Описание прохождения части границ	Сведения о согласовании местоположения границ (согласовано/спорное)
от т.	до т.			
1	2	3	4	5

3. Сведения о характеристиках уточняемого земельного участка с кадастровым номером _____ 31:12:0704001:215 _____ :

№ п/п	Наименование характеристики земельного участка	Значение характеристики
1	2	3
1.	Адрес земельного участка	—
1.1.	Сведения о местоположении земельного участка (при отсутствии адреса) в структурированном в соответствии с федеральной информационной адресной системой виде	
1.2.	Дополнительные сведения о местоположении земельного участка	Белгородская обл., р-н Краснояружский, п. Отрадовский, ул. Широкая, 12/2
2.	Площадь земельного участка ± величина погрешности определения (вычисления) площади ($P \pm \Delta P$), м ²	0 ± 0,00
3.	Формула, примененная для вычисления предельной погрешности определения площади земельного участка, с подставленными значениями и итоговые (вычисленные) значения	$3,5*0,10*\sqrt{(0,00)} = 0$
4.	Площадь земельного участка согласно сведениям Единого государственного реестра недвижимости (P _{кад}), м ²	660,00
5.	Оценка расхождения P и P _{кад} (P - P _{кад}), м ²	660
6.	Предельный минимальный и максимальный размеры земельного участка (P _{мин} и P _{макс}), м ²	— —

1	2	3
7.	Вид (виды) разрешенного использования	Для ведения личного подсобного хозяйства
7.1.	Дополнительные сведения об использовании земельного участка	—
8.	Кадастровый или иной государственный учетный номер (инвентарный) здания, сооружения, объекта незавершенного строительства, расположенного на земельном участке	31:12:0704001:228
9.	Сведения о земельных участках (землях общего пользования, территории общего пользования), посредством которых обеспечивается доступ	—
10.	Иные сведения	—

4. Пояснения к сведениям об уточняемом земельном участке с кадастровым номером 31:12:0704001:215 :

1.	—
----	---

1. Сведения о характерных точках границ уточняемого земельного участка с кадастровым номером 31:12:0704001:7 :
 Система координат МСК-31, зона 1 Зона № 1

Обозначение характерных точек границ	Координаты, м				Метод определения координат	Формулы, примененные для расчета средней квадратической погрешности определения координат характерных точек границ (Mt), с подставленными в такие формулы значениями и итоговые (вычисленные) значения Mt, м	Описание закрепления точки
	содержатся в Едином государственном реестре недвижимости		определены в результате выполнения комплексных кадастровых работ				
	X	Y	X	Y			
1	2	3	4	5	6	7	8
227	410 762,69	1 265 245,26	410 762,69	1 265 245,26	—	—	—
228	410 789,99	1 265 257,98	410 789,99	1 265 257,98			
229	410 789,49	1 265 259,16	410 789,49	1 265 259,16			
230	410 778,51	1 265 285,43	410 778,51	1 265 285,43			
231	410 739,95	1 265 375,12	410 739,95	1 265 375,12			
232	410 710,20	1 265 361,64	410 710,20	1 265 361,64			
233	410 749,76	1 265 274,55	410 749,76	1 265 274,55			
234	410 762,09	1 265 246,64	410 762,09	1 265 246,64			
227	410 762,69	1 265 245,26	410 762,69	1 265 245,26			

2. Сведения о частях границ уточняемого земельного участка с кадастровым номером 31:12:0704001:7 :

Обозначение части границ		Горизонтальное проложение (S), м	Описание прохождения части границ	Сведения о согласовании местоположения границ (согласовано/спорное)
от т.	до т.			
1	2	3	4	5
227	228	30,12	—	согласовано
228	229	1,28		
229	230	28,47		
230	231	97,63		
231	232	32,66		
232	233	95,65		
233	234	30,51		
234	227	1,50		

3. Сведения о характеристиках уточняемого земельного участка с кадастровым номером 31:12:0704001:7 :

№ п/п	Наименование характеристики земельного участка	Значение характеристики
1	2	3
1.	Адрес земельного участка	—
1.1.	Сведения о местоположении земельного участка (при отсутствии адреса) в структурированном в соответствии с федеральной информационной адресной системой виде	
1.2.	Дополнительные сведения о местоположении земельного участка	Местоположение установлено относительно ориентира, расположенного в границах участка. Почтовый адрес ориентира: обл. Белгородская, р-н Краснояружский, п. Отрадовский, ул. Широкая, 19.
2.	Площадь земельного участка ± величина погрешности определения (вычисления) площади ($P \pm \Delta P$), м ²	4 000 ± 22,00
3.	Формула, примененная для вычисления предельной погрешности определения площади земельного участка, с подставленными значениями и итоговые (вычисленные) значения	$3,5 * 0,10 * \sqrt{(4\ 000,00)} = 22$
4.	Площадь земельного участка согласно сведениям Единого государственного реестра недвижимости (Ркад), м ²	4 000,00
5.	Оценка расхождения Р и Ркад ($P - P_{кад}$), м ²	0
6.	Предельный минимальный и максимальный размеры земельного участка (Рмин и Рмакс), м ²	— —
7.	Вид (виды) разрешенного использования	Для ведения личного подсобного хозяйства
7.1.	Дополнительные сведения об использовании земельного участка	—

1	2	3
8.	Кадастровый или иной государственный учетный номер (инвентарный) здания, сооружения, объекта незавершенного строительства, расположенного на земельном участке	31:12:0101001:893
9.	Сведения о земельных участках (землях общего пользования, территории общего пользования), посредством которых обеспечивается доступ	—
10.	Иные сведения	—

4. Пояснения к сведениям об уточняемом земельном участке с кадастровым номером 31:12:0704001:7 :

1.	—
----	---

1. Сведения о характерных точках границ уточняемого земельного участка с кадастровым номером 31:12:0704001:278 :
 Система координат МСК-31, зона 1 Зона № 1

Обозначение характерных точек границ	Координаты, м				Метод определения координат	Формулы, примененные для расчета средней квадратической погрешности определения координат характерных точек границ (Mt), с подставленными в такие формулы значениями и итоговые (вычисленные) значения Mt, м	Описание закрепления точки
	содержатся в Едином государственном реестре недвижимости		определены в результате выполнения комплексных кадастровых работ				
	X	Y	X	Y			
1	2	3	4	5	6	7	8
н 1	410 662,02	1 265 150,69	410 662,02	1 265 150,69	—	—	—
н 2	410 652,55	1 265 170,98	410 652,55	1 265 170,98			
н 3	410 613,69	1 265 152,52	410 613,69	1 265 152,52			
н 4	410 623,03	1 265 132,49	410 623,03	1 265 132,49			
н 1	410 662,02	1 265 150,69	410 662,02	1 265 150,69			

2. Сведения о частях границ уточняемого земельного участка с кадастровым номером 31:12:0704001:278 :

Обозначение части границ		Горизонтальное проложение (S), м	Описание прохождения части границ	Сведения о согласовании местоположения границ (согласовано/спорное)
от т.	до т.			
1	2	3	4	5
н 1	н 2	22,39	—	согласовано
н 2	н 3	43,02		
н 3	н 4	22,10		
н 4	н 1	43,03		

3. Сведения о характеристиках уточняемого земельного участка с кадастровым номером <u>31:12:0704001:278</u> :		
№ п/п	Наименование характеристики земельного участка	Значение характеристики
1	2	3
1.	Адрес земельного участка	—
1.1.	Сведения о местоположении земельного участка (при отсутствии адреса) в структурированном в соответствии с федеральной информационной адресной системой виде	
1.2.	Дополнительные сведения о местоположении земельного участка	Белгородская область, р-н Краснояружский, п. Отрадовский, ул. Широкая, 24
2.	Площадь земельного участка ± величина погрешности определения (вычисления) площади ($P \pm \Delta P$), м ²	957 ± 11,00
3.	Формула, примененная для вычисления предельной погрешности определения площади земельного участка, с подставленными значениями и итоговые (вычисленные) значения	$3,5 * 0,10 * \sqrt{(957,00)} = 11$
4.	Площадь земельного участка согласно сведениям Единого государственного реестра недвижимости (Ркад), м ²	957,00
5.	Оценка расхождения Р и Ркад ($P - P_{кад}$), м ²	0
6.	Предельный минимальный и максимальный размеры земельного участка (Рмин и Рмакс), м ²	— —
7.	Вид (виды) разрешенного использования	Для ведения культурно-досуговой деятельности
7.1.	Дополнительные сведения об использовании земельного участка	—
8.	Кадастровый или иной государственный учетный номер (инвентарный) здания, сооружения, объекта незавершенного строительства, расположенного на земельном участке	31:12:0704001:245
9.	Сведения о земельных участках (землях общего пользования, территории общего пользования), посредством которых обеспечивается доступ	—
10.	Иные сведения	—
4. Пояснения к сведениям об уточняемом земельном участке с кадастровым номером <u>31:12:0704001:278</u> :		
1.	—	—

1. Сведения о характерных точках границ уточняемого земельного участка с кадастровым номером _____:
 Система координат _____ Зона № _____

Обозначение характерных точек границ	Координаты, м				Метод определения координат	Формулы, примененные для расчета средней квадратической погрешности определения координат характерных точек границ (Mt), с подставленными в такие формулы значениями и итоговые (вычисленные) значения Mt, м	Описание закрепления точки
	содержатся в Едином государственном реестре недвижимости		определены в результате выполнения комплексных кадастровых работ				
	X	Y	X	Y			
1	2	3	4	5	6	7	8

2. Сведения о частях границ уточняемого земельного участка с кадастровым номером _____:

Обозначение части границ		Горизонтальное проложение (S), м	Описание прохождения части границ	Сведения о согласовании местоположения границ (согласовано/спорное)
от т.	до т.			
1	2	3	4	5

3. Сведения о характеристиках уточняемого земельного участка с кадастровым номером _____ 31:12:0704001:274 _____:

№ п/п	Наименование характеристики земельного участка	Значение характеристики
1	2	3
1.	Адрес земельного участка	—
1.1.	Сведения о местоположении земельного участка (при отсутствии адреса) в структурированном в соответствии с федеральной информационной адресной системой виде	
1.2.	Дополнительные сведения о местоположении земельного участка	Белгородская область, р-н Краснояружский, п. Отрадовский, ул. Широкая, д. 36/1
2.	Площадь земельного участка ± величина погрешности определения (вычисления) площади ($P \pm \Delta P$), м ²	0 ± 0,00
3.	Формула, примененная для вычисления предельной погрешности определения площади земельного участка, с подставленными значениями и итоговые (вычисленные) значения	$3,5 * 0,10 * \sqrt{(0,00)} = 0$
4.	Площадь земельного участка согласно сведениям Единого государственного реестра недвижимости (P _{кад}), м ²	684,00
5.	Оценка расхождения P и P _{кад} (P - P _{кад}), м ²	684
6.	Предельный минимальный и максимальный размеры земельного участка (P _{мин} и P _{макс}), м ²	— —

1	2	3
7.	Вид (виды) разрешенного использования	Для ведения личного подсобного хозяйства
7.1.	Дополнительные сведения об использовании земельного участка	—
8.	Кадастровый или иной государственный учетный номер (инвентарный) здания, сооружения, объекта незавершенного строительства, расположенного на земельном участке	31:12:0704001:220
9.	Сведения о земельных участках (землях общего пользования, территории общего пользования), посредством которых обеспечивается доступ	—
10.	Иные сведения	—

4. Пояснения к сведениям об уточняемом земельном участке с кадастровым номером 31:12:0704001:274 :

1.	—
----	---

1. Сведения о характерных точках границ уточняемого земельного участка с кадастровым номером 31:12:0704001:266 :

Система координат МСК-31, зона 1 Зона № 1

Обозначение характерных точек границ	Координаты, м				Метод определения координат	Формулы, примененные для расчета средней квадратической погрешности определения координат характерных точек границ (Mt), с подставленными в такие формулы значениями и итоговые (вычисленные) значения Mt, м	Описание закрепления точки
	содержатся в Едином государственном реестре недвижимости		определены в результате выполнения комплексных кадастровых работ				
	X	Y	X	Y			
1	2	3	4	5	6	7	8
1							
н 20	410 575,40	1 265 099,60	410 575,40	1 265 099,60	—	—	—
н 21	410 572,50	1 265 105,03	410 572,50	1 265 105,03			
н 22	410 574,49	1 265 106,14	410 574,49	1 265 106,14			
н 23	410 572,86	1 265 109,42	410 572,86	1 265 109,42			
н 24	410 572,38	1 265 109,17	410 572,38	1 265 109,17			
н 25	410 573,56	1 265 106,63	410 573,56	1 265 106,63			
н 26	410 568,85	1 265 104,03	410 568,85	1 265 104,03			
н 19	410 571,97	1 265 097,90	410 571,97	1 265 097,90			
н 20	410 575,40	1 265 099,60	410 575,40	1 265 099,60			

2

1	2	3	4	5	6	7	8
6	410 567,52	1 265 094,33	410 567,52	1 265 094,33	—	—	—
н 14	410 565,65	1 265 097,36	410 565,65	1 265 097,36			
н 13	410 564,54	1 265 100,03	410 564,54	1 265 100,03			
н 12	410 556,78	1 265 117,11	410 556,78	1 265 117,11			
н 11	410 553,30	1 265 123,65	410 553,30	1 265 123,65			
н 10	410 551,48	1 265 128,24	410 551,48	1 265 128,24			
н 2	410 540,45	1 265 123,16	410 540,45	1 265 123,16			
н 3	410 545,70	1 265 110,30	410 545,70	1 265 110,30			
н 4	410 542,89	1 265 108,70	410 542,89	1 265 108,70			
н 5	410 542,31	1 265 103,37	410 542,31	1 265 103,37			
н 6	410 547,10	1 265 092,83	410 547,10	1 265 092,83			
7	410 555,40	1 265 088,86	410 555,40	1 265 088,86			
6	410 567,52	1 265 094,33	410 567,52	1 265 094,33			

2. Сведения о частях границ уточняемого земельного участка с кадастровым номером 31:12:0704001:266 :

Обозначение части границ		Горизонтальное проложение (S), м	Описание прохождения части границ	Сведения о согласовании местоположения границ (согласовано/спорное)
от т.	до т.			
1	2	3	4	5
1				
н 20	н 21	6,16	—	согласовано
н 21	н 22	2,28		
н 22	н 23	3,66		
н 23	н 24	0,54		
н 24	н 25	2,80		
н 25	н 26	5,38		
н 26	н 19	6,88		
н 19	н 20	3,83		
2				
6	н 14	3,56	—	согласовано
н 14	н 13	2,89		
н 13	н 12	18,76		
н 12	н 11	7,41		
н 11	н 10	4,94		
н 10	н 2	12,14		
н 2	н 3	13,89		

1	2	3	4	5
н 3	н 4	3,23	—	согласовано
н 4	н 5	5,36		
н 5	н 6	11,58		
н 6	7	9,20		
7	6	13,30		

3. Сведения о характеристиках уточняемого земельного участка с кадастровым номером 31:12:0704001:266 :

№ п/п	Наименование характеристики земельного участка	Значение характеристики
1	2	3
1.	Адрес земельного участка	—
1.1.	Сведения о местоположении земельного участка (при отсутствии адреса) в структурированном в соответствии с федеральной информационной адресной системой виде	
1.2.	Дополнительные сведения о местоположении земельного участка	Белгородская область, р-н Краснояружский, п. Отрадовский, ул. Широкая, 30/2
2.	Площадь земельного участка ± величина погрешности определения (вычисления) площади ($P \pm \Delta P$), м ²	618 ± 10,00, (1) 29,80 ± 1,91, (2) 588,22 ± 8,49
3.	Формула, примененная для вычисления предельной погрешности определения площади земельного участка, с подставленными значениями и итоговые (вычисленные) значения	1,91 + 8,49 = 10
4.	Площадь земельного участка согласно сведениям Единого государственного реестра недвижимости (Ркад), м ²	618,00
5.	Оценка расхождения Р и Ркад ($P - P_{кад}$), м ²	0
6.	Предельный минимальный и максимальный размеры земельного участка (Рмин и Рмакс), м ²	— —
7.	Вид (виды) разрешенного использования	Для ведения личного подсобного хозяйства
7.1.	Дополнительные сведения об использовании земельного участка	—
8.	Кадастровый или иной государственный учетный номер (инвентарный) здания, сооружения, объекта незавершенного строительства, расположенного на земельном участке	31:12:0000000:241
9.	Сведения о земельных участках (землях общего пользования, территории общего пользования), посредством которых обеспечивается доступ	—
10.	Иные сведения	—

4. Пояснения к сведениям об уточняемом земельном участке с кадастровым номером 31:12:0704001:266 :

1. _____

1. Сведения о характерных точках границ уточняемого земельного участка с кадастровым номером _____ :
 Система координат _____ Зона № _____

Обозначение характерных точек границ	Координаты, м				Метод определения координат	Формулы, примененные для расчета средней квадратической погрешности определения координат характерных точек границ (Mt), с подставленными в такие формулы значениями и итоговые (вычисленные) значения Mt, м	Описание закрепления точки
	содержатся в Едином государственном реестре недвижимости		определены в результате выполнения комплексных кадастровых работ				
	X	Y	X	Y			
1	2	3	4	5	6	7	8

2. Сведения о частях границ уточняемого земельного участка с кадастровым номером _____ :

Обозначение части границ		Горизонтальное проложение (S), м	Описание прохождения части границ	Сведения о согласовании местоположения границ (согласовано/спорное)
от т.	до т.			
1	2	3	4	5

3. Сведения о характеристиках уточняемого земельного участка с кадастровым номером _____ 31:12:0704001:232 _____ :

№ п/п	Наименование характеристики земельного участка	Значение характеристики
1	2	3
1.	Адрес земельного участка	—
1.1.	Сведения о местоположении земельного участка (при отсутствии адреса) в структурированном в соответствии с федеральной информационной адресной системой виде	
1.2.	Дополнительные сведения о местоположении земельного участка	Белгородская обл., р-н Краснояружский, п. Отрадовский, ул. Речная, 2/2
2.	Площадь земельного участка ± величина погрешности определения (вычисления) площади (P ± ΔP), м²	0 ± 0,00
3.	Формула, примененная для вычисления предельной погрешности определения площади земельного участка, с подставленными значениями и итоговые (вычисленные) значения	$3,5*0,10*\sqrt{(0,00)} = 0$
4.	Площадь земельного участка согласно сведениям Единого государственного реестра недвижимости (Pкад), м²	123,00
5.	Оценка расхождения P и Pкад (P - Pкад), м²	123

1	2	3
6.	Предельный минимальный и максимальный размеры земельного участка (Рмин и Рмакс), м ²	— —
7.	Вид (виды) разрешенного использования	Для ведения личного подсобного хозяйства
7.1.	Дополнительные сведения об использовании земельного участка	—
8.	Кадастровый или иной государственный учетный номер (инвентарный) здания, сооружения, объекта незавершенного строительства, расположенного на земельном участке	—
9.	Сведения о земельных участках (землях общего пользования, территории общего пользования), посредством которых обеспечивается доступ	—
10.	Иные сведения	—

4. Пояснения к сведениям об уточняемом земельном участке с кадастровым номером 31:12:0704001:232 :

1.	—
----	---

1. Сведения о характерных точках границ уточняемого земельного участка с кадастровым номером _____ :

Система координат _____ Зона № _____

Обозначение характерных точек границ	Координаты, м				Метод определения координат	Формулы, примененные для расчета средней квадратической погрешности определения координат характерных точек границ (Mt), с подставленными в такие формулы значениями и итоговые (вычисленные) значения Mt, м	Описание закрепления точки
	содержатся в Едином государственном реестре недвижимости		определены в результате выполнения комплексных кадастровых работ				
	X	Y	X	Y			
1	2	3	4	5	6	7	8

2. Сведения о частях границ уточняемого земельного участка с кадастровым номером _____ :

Обозначение части границ		Горизонтальное проложение (S), м	Описание прохождения части границ	Сведения о согласовании местоположения границ (согласовано/спорное)
от т.	до т.			
1	2	3	4	5

3. Сведения о характеристиках уточняемого земельного участка с кадастровым номером 31:12:0704001:102 :

№ п/п	Наименование характеристики земельного участка	Значение характеристики
1	2	3

1	2	3
1.	Адрес земельного участка	—
1.1.	Сведения о местоположении земельного участка (при отсутствии адреса) в структурированном в соответствии с федеральной информационной адресной системой виде	
1.2.	Дополнительные сведения о местоположении земельного участка	Белгородская обл., р-н Краснояружский, п. Отрадовский, ул. Широкая, 2/1
2.	Площадь земельного участка ± величина погрешности определения (вычисления) площади ($P \pm \Delta P$), м ²	$0 \pm 0,00$
3.	Формула, примененная для вычисления предельной погрешности определения площади земельного участка, с подставленными значениями и итоговые (вычисленные) значения	$3,5*0,10*\sqrt{(0,00)} = 0$
4.	Площадь земельного участка согласно сведениям Единого государственного реестра недвижимости (Ркад), м ²	1 042,00
5.	Оценка расхождения Р и Ркад ($P - P_{кад}$), м ²	1 042
6.	Предельный минимальный и максимальный размеры земельного участка (Рмин и Рмакс), м ²	— —
7.	Вид (виды) разрешенного использования	Для ведения личного подсобного хозяйства
7.1.	Дополнительные сведения об использовании земельного участка	—
8.	Кадастровый или иной государственный учетный номер (инвентарный) здания, сооружения, объекта незавершенного строительства, расположенного на земельном участке	31:12:0704001:222
9.	Сведения о земельных участках (землях общего пользования, территории общего пользования), посредством которых обеспечивается доступ	—
10.	Иные сведения	—
4. Пояснения к сведениям об уточняемом земельном участке с кадастровым номером		31:12:0704001:102 :
1.		—

1. Сведения о характерных точках границ уточняемого земельного участка с кадастровым номером _____:
 Система координат _____ Зона № _____

Обозначение характерных точек границ	Координаты, м				Метод определения координат	Формулы, примененные для расчета средней квадратической погрешности определения координат характерных точек границ (Mt), с подставленными в такие формулы значениями и итоговые (вычисленные) значения Mt, м	Описание закрепления точки
	содержатся в Едином государственном реестре недвижимости		определены в результате выполнения комплексных кадастровых работ				
	X	Y	X	Y			
1	2	3	4	5	6	7	8

2. Сведения о частях границ уточняемого земельного участка с кадастровым номером _____:

Обозначение части границ		Горизонтальное проложение (S), м	Описание прохождения части границ	Сведения о согласовании местоположения границ (согласовано/спорное)
от т.	до т.			
1	2	3	4	5

3. Сведения о характеристиках уточняемого земельного участка с кадастровым номером _____ 31:12:0704001:99 _____:

№ п/п	Наименование характеристики земельного участка	Значение характеристики
1	2	3
1.	Адрес земельного участка	—
1.1.	Сведения о местоположении земельного участка (при отсутствии адреса) в структурированном в соответствии с федеральной информационной адресной системой виде	
1.2.	Дополнительные сведения о местоположении земельного участка	Белгородская обл., р-н Краснояружский, пос. Отрадовский, ул. Широкая, 37/2
2.	Площадь земельного участка ± величина погрешности определения (вычисления) площади ($P \pm \Delta P$), м ²	0 ± 0,00
3.	Формула, примененная для вычисления предельной погрешности определения площади земельного участка, с подставленными значениями и итоговые (вычисленные) значения	$3,5 * 0,10 * \sqrt{(0,00)} = 0$
4.	Площадь земельного участка согласно сведениям Единого государственного реестра недвижимости (P _{кад}), м ²	281,00
5.	Оценка расхождения P и P _{кад} (P - P _{кад}), м ²	281
6.	Предельный минимальный и максимальный размеры земельного участка (P _{мин} и P _{макс}), м ²	— —

1	2	3
7.	Вид (виды) разрешенного использования	Для ведения личного подсобного хозяйства
7.1.	Дополнительные сведения об использовании земельного участка	—
8.	Кадастровый или иной государственный учетный номер (инвентарный) здания, сооружения, объекта незавершенного строительства, расположенного на земельном участке	31:12:0704001:227
9.	Сведения о земельных участках (землях общего пользования, территории общего пользования), посредством которых обеспечивается доступ	—
10.	Иные сведения	—

4. Пояснения к сведениям об уточняемом земельном участке с кадастровым номером 31:12:0704001:99 :

1.	—
----	---

1. Сведения о характерных точках границ уточняемого земельного участка с кадастровым номером _____ :

Система координат _____ Зона № _____

Обозначение характерных точек границ	Координаты, м				Метод определения координат	Формулы, примененные для расчета средней квадратической погрешности определения координат характерных точек границ (Mt), с подставленными в такие формулы значениями и итоговые (вычисленные) значения Mt, м	Описание закрепления точки
	содержатся в Едином государственном реестре недвижимости		определены в результате выполнения комплексных кадастровых работ				
	X	Y	X	Y			
1	2	3	4	5	6	7	8

2. Сведения о частях границ уточняемого земельного участка с кадастровым номером _____ :

Обозначение части границ		Горизонтальное проложение (S), м	Описание прохождения части границ	Сведения о согласовании местоположения границ (согласовано/спорное)
от т.	до т.			
1	2	3	4	5

3. Сведения о характеристиках уточняемого земельного участка с кадастровым номером 31:12:0704001:74 :

№ п/п	Наименование характеристики земельного участка	Значение характеристики
1	2	3

1	2	3
1.	Адрес земельного участка	—
1.1.	Сведения о местоположении земельного участка (при отсутствии адреса) в структурированном в соответствии с федеральной информационной адресной системой виде	
1.2.	Дополнительные сведения о местоположении земельного участка	обл. Белгородская, р-н Краснояружский, п. Отрадовский
2.	Площадь земельного участка ± величина погрешности определения (вычисления) площади ($P \pm \Delta P$), м ²	$0 \pm 0,00$
3.	Формула, примененная для вычисления предельной погрешности определения площади земельного участка, с подставленными значениями и итоговые (вычисленные) значения	$3,5*0,10*\sqrt{(0,00)} = 0$
4.	Площадь земельного участка согласно сведениям Единого государственного реестра недвижимости (Ркад), м ²	3 000,00
5.	Оценка расхождения Р и Ркад ($P - P_{кад}$), м ²	3 000
6.	Предельный минимальный и максимальный размеры земельного участка (Рмин и Рмакс), м ²	— —
7.	Вид (виды) разрешенного использования	Для ведения личного подсобного хозяйства
7.1.	Дополнительные сведения об использовании земельного участка	—
8.	Кадастровый или иной государственный учетный номер (инвентарный) здания, сооружения, объекта незавершенного строительства, расположенного на земельном участке	31:12:0704001:164; 31:12:0704001:138
9.	Сведения о земельных участках (землях общего пользования, территории общего пользования), посредством которых обеспечивается доступ	—
10.	Иные сведения	—
4. Пояснения к сведениям об уточняемом земельном участке с кадастровым номером		31:12:0704001:74 :
1.		—

1. Сведения о характерных точках границ уточняемого земельного участка с кадастровым номером 31:12:0704001:500 :
 Система координат МСК-31, зона 1 Зона № 1

Обозначение характерных точек границ	Координаты, м				Метод определения координат	Формулы, примененные для расчета средней квадратической погрешности определения координат характерных точек границ (Mt), с подставленными в такие формулы значениями и итоговые (вычисленные) значения Mt, м	Описание закрепления точки
	содержатся в Едином государственном реестре недвижимости		определены в результате выполнения комплексных кадастровых работ				
	X	Y	X	Y			
1	2	3	4	5	6	7	8
1	410 689,24	1 264 874,27	410 689,24	1 264 874,27	—	—	—
2	410 692,15	1 264 878,34	410 692,15	1 264 878,34			
3	410 688,08	1 264 881,25	410 688,08	1 264 881,25			
4	410 685,17	1 264 877,18	410 685,17	1 264 877,18			
1	410 689,24	1 264 874,27	410 689,24	1 264 874,27			

2. Сведения о частях границ уточняемого земельного участка с кадастровым номером 31:12:0704001:500 :

Обозначение части границ		Горизонтальное проложение (S), м	Описание прохождения части границ	Сведения о согласовании местоположения границ (согласовано/спорное)
от т.	до т.			
1	2	3	4	5
1	2	5,00	—	согласовано
2	3	5,00		
3	4	5,00		
4	1	5,00		

3. Сведения о характеристиках уточняемого земельного участка с кадастровым номером 31:12:0704001:500 :

№ п/п	Наименование характеристики земельного участка	Значение характеристики
1	2	3
1.	Адрес земельного участка	—
1.1.	Сведения о местоположении земельного участка (при отсутствии адреса) в структурированном в соответствии с федеральной информационной адресной системой виде	
1.2.	Дополнительные сведения о местоположении земельного участка	Белгородская область, р-н Краснояружский, п. Отрадовский

1	2	3	4	5	6	7	8
н 1	410 922,05	1 265 310,93	410 922,05	1 265 310,93			
н 2	410 910,86	1 265 339,64	410 910,86	1 265 339,64			
н 3	410 895,03	1 265 379,55	410 895,03	1 265 379,55			
н 4	410 871,66	1 265 382,59	410 871,66	1 265 382,59			
320	410 882,84	1 265 345,14	410 882,84	1 265 345,14			
319	410 886,95	1 265 331,13	410 886,95	1 265 331,13			
318	410 888,58	1 265 327,30	410 888,58	1 265 327,30			
317	410 887,71	1 265 326,94	410 887,71	1 265 326,94			
316	410 888,53	1 265 325,02	410 888,53	1 265 325,02			
315	410 891,95	1 265 315,79	410 891,95	1 265 315,79			
314	410 896,68	1 265 303,82	410 896,68	1 265 303,82	—	—	—
н 5	410 897,77	1 265 301,21	410 897,77	1 265 301,21			
21	410 907,46	1 265 305,08	410 907,46	1 265 305,08			
27	410 906,98	1 265 306,27	410 906,98	1 265 306,27			
26	410 906,37	1 265 307,72	410 906,37	1 265 307,72			
25	410 904,85	1 265 311,51	410 904,85	1 265 311,51			
н 6	410 906,99	1 265 312,37	410 906,99	1 265 312,37			
24	410 909,13	1 265 313,23	410 909,13	1 265 313,23			
23	410 910,05	1 265 313,60	410 910,05	1 265 313,60			
22	410 912,69	1 265 307,05	410 912,69	1 265 307,05			
н 1	410 922,05	1 265 310,93	410 922,05	1 265 310,93			

2. Сведения о частях границ уточняемого земельного участка с кадастровым номером 31:12:0704001:219 :

Обозначение части границ		Горизонтальное проложение (S), м	Описание прохождения части границ	Сведения о согласовании местоположения границ (согласовано/спорное)
от т.	до т.			
1	2	3	4	5
н 1	н 2	30,81	—	согласовано
н 2	н 3	42,93		
н 3	н 4	23,57		
н 4	320	39,08		
320	319	14,60		
319	318	4,16		
318	317	0,94		
317	316	2,09		
316	315	9,84		

1	2	3	4	5
315	314	12,87	—	согласовано
314	н 5	2,83		
н 5	21	10,43		
21	27	1,28		
27	26	1,57		
26	25	4,08		
25	н 6	2,31		
н 6	24	2,31		
24	23	0,99		
23	22	7,06		
22	н 1	10,13		

3. Сведения о характеристиках уточняемого земельного участка с кадастровым номером 31:12:0704001:219 :

№ п/п	Наименование характеристики земельного участка	Значение характеристики
1	2	3
1.	Адрес земельного участка	—
1.1.	Сведения о местоположении земельного участка (при отсутствии адреса) в структурированном в соответствии с федеральной информационной адресной системой виде	
1.2.	Дополнительные сведения о местоположении земельного участка	Белгородская обл., р-н Краснояружский, п. Отрадовский, ул. Широкая, 9, кв. 1
2.	Площадь земельного участка ± величина погрешности определения (вычисления) площади ($P \pm \Delta P$), м ²	1 900 ± 15,00
3.	Формула, примененная для вычисления предельной погрешности определения площади земельного участка, с подставленными значениями и итоговые (вычисленные) значения	$3,5*0,10*\sqrt{(1\ 900,00)} = 15$
4.	Площадь земельного участка согласно сведениям Единого государственного реестра недвижимости (Ркад), м ²	1 900,00
5.	Оценка расхождения Р и Ркад ($P - P_{кад}$), м ²	0
6.	Предельный минимальный и максимальный размеры земельного участка (Рмин и Рмакс), м ²	— —
7.	Вид (виды) разрешенного использования	для ведения личного подсобного хозяйства
7.1.	Дополнительные сведения об использовании земельного участка	—

1	2	3
8.	Кадастровый или иной государственный учетный номер (инвентарный) здания, сооружения, объекта незавершенного строительства, расположенного на земельном участке	31:12:0704001:290
9.	Сведения о земельных участках (землях общего пользования, территории общего пользования), посредством которых обеспечивается доступ	—
10.	Иные сведения	—

4. Пояснения к сведениям об уточняемом земельном участке с кадастровым номером 31:12:0704001:219 :

1.	—
----	---

1. Сведения о характерных точках границ уточняемого земельного участка с кадастровым номером _____ :
Система координат _____ Зона № _____

Обозначение характерных точек границ	Координаты, м				Метод определения координат	Формулы, примененные для расчета средней квадратической погрешности определения координат характерных точек границ (Mt), с подставленными в такие формулы значениями и итоговые (вычисленные) значения Mt, м	Описание закрепления точки
	содержатся в Едином государственном реестре недвижимости		определены в результате выполнения комплексных кадастровых работ				
	X	Y	X	Y			
1	2	3	4	5	6	7	8

2. Сведения о частях границ уточняемого земельного участка с кадастровым номером _____ :

Обозначение части границ		Горизонтальное проложение (S), м	Описание прохождения части границ	Сведения о согласовании местоположения границ (согласовано/спорное)
от т.	до т.			
1	2	3	4	5

3. Сведения о характеристиках уточняемого земельного участка с кадастровым номером 31:12:0704001:100 :

№ п/п	Наименование характеристики земельного участка	Значение характеристики
1	2	3
1.	Адрес земельного участка	—
1.1.	Сведения о местоположении земельного участка (при отсутствии адреса) в структурированном в соответствии с федеральной информационной адресной системой виде	
1.2.	Дополнительные сведения о местоположении земельного участка	Белгородская обл., р-н Краснояружский, п. Отрадовский, ул. Широкая, 14/1

1	2	3
2.	Площадь земельного участка ± величина погрешности определения (вычисления) площади ($P \pm \Delta P$), м ²	0 ± 0,00
3.	Формула, примененная для вычисления предельной погрешности определения площади земельного участка, с подставленными значениями и итоговые (вычисленные) значения	$3,5 * 0,10 * \sqrt{(0,00)} = 0$
4.	Площадь земельного участка согласно сведениям Единого государственного реестра недвижимости (Ркад), м ²	888,00
5.	Оценка расхождения Р и Ркад ($P - P_{кад}$), м ²	888
6.	Предельный минимальный и максимальный размеры земельного участка (Рмин и Рмакс), м ²	— —
7.	Вид (виды) разрешенного использования	Для ведения личного подсобного хозяйства
7.1.	Дополнительные сведения об использовании земельного участка	—
8.	Кадастровый или иной государственный учетный номер (инвентарный) здания, сооружения, объекта незавершенного строительства, расположенного на земельном участке	31:12:0704001:230
9.	Сведения о земельных участках (землях общего пользования, территории общего пользования), посредством которых обеспечивается доступ	—
10.	Иные сведения	Запрещение. Обременение возникает на основании: Постановление о запрете на совершение действий по регистрации. № 49814799/3118, выдан Отдел судебных приставов по Ракитянскому и Краснояружскому районам. Ипотека в силу закона. Обременение возникает на основании: Договор купли-продажи. .
4. Пояснения к сведениям об уточняемом земельном участке с кадастровым номером <u>31:12:0704001:100</u> :		
1.	—	

Сведения об образуемых земельных участках

1. Сведения о характерных точках границ образуемого земельного участка _____ :

_____ обозначение земельного участка

Система координат _____

Зона № _____

Обозначение характерных точек границ	Координаты, м		Метод определения координат	Формулы, примененные для расчета средней квадратической погрешности определения координат характерных точек границ (Mt), с подставленными в такие формулы значениями и итоговые (вычисленные) значения Mt, м	Описание закрепления точки
	X	Y			
1	2	3	4	5	6

2. Сведения о частях границ образуемого земельного участка _____ :

_____ обозначение земельного участка

Обозначение части границ		Горизонтальное проложение (S), м	Описание прохождения части границ	Сведения о согласовании местоположения границ (согласовано/спорное)
от т.	до т.			
1	2	3	4	5

3. Сведения о характеристиках образуемого земельного участка _____ :

_____ обозначение земельного участка

№ п/п	Наименование характеристики земельного участка	Значение характеристики
1	2	3
1.	Адрес земельного участка	
1.1.	Сведения о местоположении земельного участка (при отсутствии адреса) в структурированном в соответствии с федеральной информационной адресной системой виде	
1.2.	Дополнительные сведения о местоположении земельного участка	
2.	Категория земель	
3.	Вид (виды) разрешенного использования	
3.1.	Дополнительные сведения об использовании земельного участка	
4.	Реестровый номер границ территориальной зоны или в случае отсутствия такого реестрового номера ее индивидуальное обозначение (вид, тип, номер, индекс)	
5.	Площадь земельного участка ± величина погрешности определения (вычисления) площади ($P \pm \Delta P$), м ²	

1	2	3
6.	Формула, примененная для вычисления предельной погрешности определения площади земельного участка, с подставленными значениями и итоговые (вычисленные) значения	
7.	Предельный минимальный и максимальный размеры земельного участка (Рмин) и (Рмакс), м ²	
8.	Кадастровый или иной государственный учетный номер (инвентарный) объекта недвижимости, расположенного на образуемом земельном участке	
9.	Кадастровые номера исходных земельных участков	
9.1.	Кадастровый номер входящего в состав земельного участка, представляющего собой единое землепользование (номер контура многоконтурного земельного участка), преобразование которого осуществляется	
9.2.	Кадастровые номера земельных участков, исключаемых из состава измененного (исходного) земельного участка, представляющего собой единое землепользование	
9.3.	Кадастровый или иной государственный учетный номер (инвентарный) объекта недвижимости, расположенного на измененном земельном участке	
10.	Условный номер земельного участка	
11.	Учетный номер проекта межевания территории	
12.	Дополнительные сведения об образовании земельного участка	
13.	Сведения о земельных участках (землях общего пользования, территории общего пользования), посредством которых обеспечивается доступ	
14.	Иные сведения	
4. Пояснения к сведениям об образуемом земельном участке _____ : обозначение земельного участка		
1.		

Сведения об уточняемых земельных участках, необходимые для исправления реестровых ошибок в сведениях о местоположении их границ

1. Сведения о характерных точках границ уточняемого земельного участка с кадастровым номером 31:12:0704001:8 :

Система координат МСК-31, зона 1 Зона № 1

Обозначение характерных точек границ	Координаты, м				Метод определения координат	Формулы, примененные для расчета средней квадратической погрешности определения координат характерных точек границ (Mt), с подставленными в такие формулы значениями и итоговые (вычисленные) значения Mt, м	Описание закрепления точки
	содержатся в Едином государственном реестре недвижимости		определены в результате выполнения комплексных кадастровых работ				
	X	Y	X	Y			
1	2	3	4	5	6	7	8
235	410 475,39	1 265 193,71	410 475,39	1 265 193,71	—	—	—
236	410 479,29	1 265 181,25	410 479,29	1 265 181,25			
237	410 487,77	1 265 184,85	410 487,77	1 265 184,85			
238	410 492,99	1 265 176,15	410 492,99	1 265 176,15			
239	410 497,71	1 265 168,99	410 497,71	1 265 168,99			
240	410 502,30	1 265 163,90	410 502,30	1 265 163,90			
241	410 510,33	1 265 160,69	410 510,33	1 265 160,69			
242	410 522,14	1 265 165,68	410 522,14	1 265 165,68			
243	410 511,23	1 265 180,23	410 511,23	1 265 180,23			
244	410 500,87	1 265 205,11	410 500,87	1 265 205,11			
245	410 496,01	1 265 203,00	410 496,01	1 265 203,00			
246	410 494,57	1 265 206,19	410 494,57	1 265 206,19			
247	410 491,45	1 265 204,83	410 491,45	1 265 204,83			
248	410 492,38	1 265 202,84	410 492,38	1 265 202,84			
249	410 489,17	1 265 201,47	410 489,17	1 265 201,47			
250	410 481,88	1 265 196,20	410 481,88	1 265 196,20			
235	410 475,39	1 265 193,71	410 475,39	1 265 193,71			

2. Сведения о частях границ уточняемого земельного участка с кадастровым номером 31:12:0704001:8 :

Обозначение части границ		Горизонтальное проложение (S), м	Описание прохождения части границ	Сведения о согласовании местоположения границ (согласовано/спорное)
от т.	до т.			
1	2	3	4	5
235	236	13,06	—	согласовано

1	2	3	4	5
236	237	9,21	—	согласовано
237	238	10,15		
238	239	8,58		
239	240	6,85		
240	241	8,65		
241	242	12,82		
242	243	18,19		
243	244	26,95		
244	245	5,30		
245	246	3,50		
246	247	3,40		
247	248	2,20		
248	249	3,49		
249	250	9,00		
250	235	6,95		

3. Сведения о характеристиках уточняемого земельного участка с кадастровым номером 31:12:0704001:8 :

№ п/п	Наименование характеристики	Значение характеристики
1	2	3
1.	Адрес земельного участка	—
1.1.	Сведения о местоположении земельного участка (при отсутствии адреса) в структурированном в соответствии с федеральной информационной адресной системой виде	
1.2.	Дополнительные сведения о местоположении земельного участка	Белгородская область, р-н Краснояружский, п. Отрадовский, ул. Речная, 5, 1
2.	Площадь земельного участка ± величина погрешности определения (вычисления) площади ($P \pm \Delta P$), м ²	950 ± 11,00
3.	Формула, примененная для вычисления предельной погрешности определения площади земельного участка, с подставленными значениями и итоговые (вычисленные) значения	$3,5*0,10*\sqrt{(950,00)} = 11$
4.	Площадь земельного участка согласно сведениям Единого государственного реестра недвижимости (Ркад), м ²	950,00
5.	Оценка расхождения Р и Ркад ($P - P_{кад}$), м ²	0

1	2	3
6.	Пределный минимальный и максимальный размеры земельного участка (Р _{мин} и Р _{макс}), м ²	Р _{мин} = — Р _{макс} = —
7.	Кадастровый или иной государственный учетный номер (инвентарный) здания, сооружения, объекта незавершенного строительства, расположенного на земельном участке	31:12:0704001:157
8.	Вид (виды) разрешенного использования	Для ведения личного подсобного хозяйства
8.1.	Дополнительные сведения об использовании земельного участка	—
9.	Сведения о земельных участках (землях общего пользования, территории общего пользования), посредством которых обеспечивается доступ	—
10.	Иные сведения	—

4. Пояснения к сведениям об уточняемом земельном участке с кадастровым номером 31:12:0704001:8 :

1.	—
----	---

1. Сведения о характерных точках границ уточняемого земельного участка с кадастровым номером 31:12:0704001:501 :

Система координат МСК-31, зона 1 Зона № 1

Обозначение характерных точек границ	Координаты, м				Метод определения координат	Формулы, примененные для расчета средней квадратической погрешности определения координат характерных точек границ (Mt), с подставленными в такие формулы значениями и итоговые (вычисленные) значения Mt, м	Описание закрепления точки
	содержатся в Едином государственном реестре недвижимости		определены в результате выполнения комплексных кадастровых работ				
	X	Y	X	Y			
1	2	3	4	5	6	7	8
1	410 564,61	1 265 153,46	410 564,61	1 265 153,46	—	—	—
2	410 579,93	1 265 160,82	410 579,93	1 265 160,82			
3	410 553,09	1 265 228,14	410 553,09	1 265 228,14			
4	410 537,51	1 265 221,08	410 537,51	1 265 221,08			
5	410 551,54	1 265 185,10	410 551,54	1 265 185,10			
1	410 564,61	1 265 153,46	410 564,61	1 265 153,46			

2. Сведения о частях границ уточняемого земельного участка с кадастровым номером 31:12:0704001:501 :

Обозначение части границ		Горизонтальное проложение (S), м	Описание прохождения части границ	Сведения о согласовании местоположения границ (согласовано/спорное)
от т.	до т.			

1	2	3	4	5
1	2	17,00	—	согласовано
2	3	72,47		
3	4	17,10		
4	5	38,62		
5	1	34,23		

3. Сведения о характеристиках уточняемого земельного участка с кадастровым номером 31:12:0704001:501 :

№ п/п	Наименование характеристики	Значение характеристики
1	2	3
1.	Адрес земельного участка	—
1.1.	Сведения о местоположении земельного участка (при отсутствии адреса) в структурированном в соответствии с федеральной информационной адресной системой виде	
1.2.	Дополнительные сведения о местоположении земельного участка	Белгородская область, Краснояружский район, п. Отрадовский, ул. Широкая, 33
2.	Площадь земельного участка ± величина погрешности определения (вычисления) площади ($P \pm \Delta P$), м ²	1 250 ± 12,00
3.	Формула, примененная для вычисления предельной погрешности определения площади земельного участка, с подставленными значениями и итоговые (вычисленные) значения	$3,5 * 0,10 * \sqrt{(1\ 250,00)} = 12$
4.	Площадь земельного участка согласно сведениям Единого государственного реестра недвижимости (Ркад), м ²	1 250,00
5.	Оценка расхождения Р и Ркад ($P - P_{кад}$), м ²	0
6.	Предельный минимальный и максимальный размеры земельного участка (Рмин и Рмакс), м ²	Рмин = — Рмакс = —
7.	Кадастровый или иной государственный учетный номер (инвентарный) здания, сооружения, объекта незавершенного строительства, расположенного на земельном участке	—
8.	Вид (виды) разрешенного использования	ведение огордничества
8.1.	Дополнительные сведения об использовании земельного участка	—
9.	Сведения о земельных участках (землях общего пользования, территории общего пользования), посредством которых обеспечивается доступ	—
10.	Иные сведения	—

4. Пояснения к сведениям об уточняемом земельном участке с кадастровым номером 31:12:0704001:501 :

1.							
1. Сведения о характерных точках границ уточняемого земельного участка с кадастровым номером					31:12:0704001:494		
Система координат <u>МСК-31, зона 1</u>					Зона № <u>1</u>		
Обозначение характерных точек границ	Координаты, м				Метод определения координат	Формулы, примененные для расчета средней квадратической погрешности определения координат характерных точек границ (Mt), с подставленными в такие формулы значениями и итоговые (вычисленные) значения Mt, м	Описание закрепления точки
	содержатся в Едином государственном реестре недвижимости		определены в результате выполнения комплексных кадастровых работ				
	X	Y	X	Y			
1	2	3	4	5	6	7	8
1	410 467,13	1 265 134,00	410 467,13	1 265 134,00	—	—	—
1	410 468,79	1 265 134,31	410 468,79	1 265 134,31			
2	410 470,53	1 265 134,81	410 470,53	1 265 134,81			
3	410 468,33	1 265 149,02	410 468,33	1 265 149,02			
4	410 467,94	1 265 162,78	410 467,94	1 265 162,78			
5	410 470,32	1 265 183,31	410 470,32	1 265 183,31			
6	410 473,42	1 265 197,86	410 473,42	1 265 197,86			
7	410 476,51	1 265 202,49	410 476,51	1 265 202,49			
8	410 491,77	1 265 210,58	410 491,77	1 265 210,58			
9	410 508,56	1 265 217,62	410 508,56	1 265 217,62			
10	410 519,69	1 265 222,43	410 519,69	1 265 222,43			
11	410 531,66	1 265 225,86	410 531,66	1 265 225,86			
12	410 542,86	1 265 227,41	410 542,86	1 265 227,41			
13	410 550,51	1 265 229,75	410 550,51	1 265 229,75			
14	410 553,66	1 265 232,90	410 553,66	1 265 232,90			
15	410 556,89	1 265 238,85	410 556,89	1 265 238,85			
16	410 557,72	1 265 246,07	410 557,72	1 265 246,07			
17	410 560,70	1 265 261,04	410 560,70	1 265 261,04			
18	410 562,34	1 265 265,49	410 562,34	1 265 265,49			
19	410 565,84	1 265 270,11	410 565,84	1 265 270,11			
20	410 564,89	1 265 272,96	410 564,89	1 265 272,96			
21	410 555,94	1 265 269,94	410 555,94	1 265 269,94			

1	2	3	4	5	6	7	8
22	410 555,79	1 265 257,01	410 555,79	1 265 257,01	—	—	—
23	410 553,97	1 265 239,76	410 553,97	1 265 239,76			
24	410 551,23	1 265 234,72	410 551,23	1 265 234,72			
25	410 548,92	1 265 232,40	410 548,92	1 265 232,40			
26	410 542,22	1 265 230,35	410 542,22	1 265 230,35			
27	410 531,04	1 265 228,80	410 531,04	1 265 228,80			
28	410 518,67	1 265 225,26	410 518,67	1 265 225,26			
29	410 507,39	1 265 220,38	410 507,39	1 265 220,38			
30	410 490,51	1 265 213,30	410 490,51	1 265 213,30			
31	410 474,53	1 265 204,74	410 474,53	1 265 204,74			
32	410 470,71	1 265 199,37	410 470,71	1 265 199,37			
33	410 466,87	1 265 183,93	410 466,87	1 265 183,93			
34	410 464,43	1 265 162,93	410 464,43	1 265 162,93			
35	410 464,84	1 265 148,69	410 464,84	1 265 148,69			
1	410 467,13	1 265 134,00	410 467,13	1 265 134,00			

2. Сведения о частях границ уточняемого земельного участка с кадастровым номером 31:12:0704001:494 :

Обозначение части границ		Горизонтальное проложение (S), м	Описание прохождения части границ	Сведения о согласовании местоположения границ (согласовано/спорное)
от т.	до т.			
1	2	3	4	5
1	1	1,69	—	СОГЛАСОВАНО
1	2	1,81		
2	3	14,38		
3	4	13,77		
4	5	20,67		
5	6	14,88		
6	7	5,57		
7	8	17,27		
8	9	18,21		
9	10	12,12		
10	11	12,45		
11	12	11,31		
12	13	8,00		
13	14	4,45		
14	15	6,77		

1	2	3	4	5
15	16	7,27	—	согласовано
16	17	15,26		
17	18	4,74		
18	19	5,80		
19	20	3,00		
20	21	9,45		
21	22	12,93		
22	23	17,35		
23	24	5,74		
24	25	3,27		
25	26	7,01		
26	27	11,29		
27	28	12,87		
28	29	12,29		
29	30	18,30		
30	31	18,13		
31	32	6,59		
32	33	15,91		
33	34	21,14		
34	35	14,25		
35	1	14,87		

3. Сведения о характеристиках уточняемого земельного участка с кадастровым номером 31:12:0704001:494 :

№ п/п	Наименование характеристики	Значение характеристики
1	2	3
1.	Адрес земельного участка	—
1.1.	Сведения о местоположении земельного участка (при отсутствии адреса) в структурированном в соответствии с федеральной информационной адресной системой виде	
1.2.	Дополнительные сведения о местоположении земельного участка	Белгородская область, р-н Краснояружский, п. Отрадовский, ул. Речная
2.	Площадь земельного участка ± величина погрешности определения (вычисления) площади ($P \pm \Delta P$), м ²	664 ± 9,00

1	2	3
3.	Формула, примененная для вычисления предельной погрешности определения площади земельного участка, с подставленными значениями и итоговые (вычисленные) значения	$3,5*0,10*\sqrt{(664,00)} = 9$
4.	Площадь земельного участка согласно сведениям Единого государственного реестра недвижимости (Ркад), м ²	664,00
5.	Оценка расхождения Р и Ркад (Р - Ркад), м ²	0
6.	Предельный минимальный и максимальный размеры земельного участка (Рмин и Рмакс), м ²	Рмин = — Рмакс = —
7.	Кадастровый или иной государственный учетный номер (инвентарный) здания, сооружения, объекта незавершенного строительства, расположенного на земельном участке	31:12:0704001:497; 31:12:0000000:241
8.	Вид (виды) разрешенного использования	Уличная дорожная сеть
8.1.	Дополнительные сведения об использовании земельного участка	—
9.	Сведения о земельных участках (землях общего пользования, территории общего пользования), посредством которых обеспечивается доступ	—
10.	Иные сведения	—

4. Пояснения к сведениям об уточняемом земельном участке с кадастровым номером 31:12:0704001:494 :

1.	—
----	---

1. Сведения о характерных точках границ уточняемого земельного участка с кадастровым номером 31:12:0704001:45 :
Система координат МСК-31, зона 1 Зона № 1

Обозначение характерных точек границ	Координаты, м				Метод определения координат	Формулы, примененные для расчета средней квадратической погрешности определения координат характерных точек границ (Mt), с подставленными в такие формулы значениями и итоговые (вычисленные) значения Mt, м	Описание закрепления точки
	содержатся в Едином государственном реестре недвижимости		определены в результате выполнения комплексных кадастровых работ				
	X	Y	X	Y			
1	2	3	4	5	6	7	8
5	4 974,90	4 967,30	4 974,90	4 967,30	—	—	—
6	4 978,56	4 968,91	4 978,56	4 968,91			
9	4 995,40	4 976,32	4 995,40	4 976,32			

1	2	3	4	5	6	7	8
10	4 997,42	4 977,21	4 997,42	4 977,21	—	—	—
11	4 994,64	4 983,57	4 994,64	4 983,57			
12	4 996,22	4 984,42	4 996,22	4 984,42			
17	4 997,34	4 985,02	4 997,34	4 985,02			
18	4 994,95	4 989,44	4 994,95	4 989,44			
13	4 993,85	4 988,87	4 993,85	4 988,87			
14	4 992,25	4 988,04	4 992,25	4 988,04			
15	4 985,48	4 998,74	4 985,48	4 998,74			
16	4 983,37	4 998,10	4 983,37	4 998,10			
7	4 969,70	4 993,93	4 969,70	4 993,93			
8	4 965,87	4 992,77	4 965,87	4 992,77			
19	4 934,69	4 983,32	4 934,69	4 983,32			
20	4 947,75	4 955,42	4 947,75	4 955,42			
5	4 974,90	4 967,30	4 974,90	4 967,30			

2. Сведения о частях границ уточняемого земельного участка с кадастровым номером 31:12:0704001:45 :

Обозначение части границ		Горизонтальное проложение (S), м	Описание прохождения части границ	Сведения о согласовании местоположения границ (согласовано/спорное)
от т.	до т.			
1	2	3	4	5
5	6	4,00	—	согласовано
6	9	18,40		
9	10	2,21		
10	11	6,94		
11	12	1,79		
12	17	1,27		
17	18	5,02		
18	13	1,24		
13	14	1,80		
14	15	12,66		
15	16	2,20		
16	7	14,29		
7	8	4,00		
8	19	32,58		
19	20	30,81		
20	5	29,64		

3. Сведения о характеристиках уточняемого земельного участка с кадастровым номером		31:12:0704001:45
№ п/п	Наименование характеристики	Значение характеристики
1	2	3
1.	Адрес земельного участка	—
1.1.	Сведения о местоположении земельного участка (при отсутствии адреса) в структурированном в соответствии с федеральной информационной адресной системой виде	
1.2.	Дополнительные сведения о местоположении земельного участка	Белгородская область, р-н Краснояружский, п. Отрадовский, ул. Просторная, д. 3
2.	Площадь земельного участка ± величина погрешности определения (вычисления) площади ($P \pm \Delta P$), м ²	1 500 ± 14,00
3.	Формула, примененная для вычисления предельной погрешности определения площади земельного участка, с подставленными значениями и итоговые (вычисленные) значения	$3,5 * 0,10 * \sqrt{(1\ 500,00)} = 14$
4.	Площадь земельного участка согласно сведениям Единого государственного реестра недвижимости ($R_{\text{кад}}$), м ²	1 500,00
5.	Оценка расхождения P и $R_{\text{кад}}$ ($P - R_{\text{кад}}$), м ²	0
6.	Предельный минимальный и максимальный размеры земельного участка ($R_{\text{мин}}$ и $R_{\text{макс}}$), м ²	$R_{\text{мин}} = \text{—}$ $R_{\text{макс}} = \text{—}$
7.	Кадастровый или иной государственный учетный номер (инвентарный) здания, сооружения, объекта незавершенного строительства, расположенного на земельном участке	31:12:0101001:894; 31:12:0704001:180
8.	Вид (виды) разрешенного использования	Для ведения личного подсобного хозяйства
8.1.	Дополнительные сведения об использовании земельного участка	—
9.	Сведения о земельных участках (землях общего пользования, территории общего пользования), посредством которых обеспечивается доступ	—
10.	Иные сведения	—
4. Пояснения к сведениям об уточняемом земельном участке с кадастровым номером		31:12:0704001:45
1.	—	—

1. Сведения о характерных точках границ уточняемого земельного участка с кадастровым номером 31:12:0704001:39 :

Система координат МСК-31, зона 1 Зона № 1

Обозначение характерных точек границ	Координаты, м				Метод определения координат	Формулы, примененные для расчета средней квадратической погрешности определения координат характерных точек границ (Mt), с подставленными в такие формулы значениями и итоговые (вычисленные) значения Mt, м	Описание закрепления точки
	содержатся в Едином государственном реестре недвижимости		определены в результате выполнения комплексных кадастровых работ				
	X	Y	X	Y			
1	2	3	4	5	6	7	8
541	410 525,57	1 265 230,65	410 525,57	1 265 230,65	—	—	—
542	410 533,21	1 265 233,96	410 533,21	1 265 233,96			
543	410 531,84	1 265 237,15	410 531,84	1 265 237,15			
544	410 533,91	1 265 238,13	410 533,91	1 265 238,13			
548	410 534,36	1 265 237,22	410 534,36	1 265 237,22			
549	410 540,77	1 265 240,01	410 540,77	1 265 240,01			
550	410 544,01	1 265 232,90	410 544,01	1 265 232,90			
551	410 550,18	1 265 235,55	410 550,18	1 265 235,55			
552	410 553,09	1 265 239,75	410 553,09	1 265 239,75			
553	410 553,97	1 265 263,23	410 553,97	1 265 263,23			
554	410 553,41	1 265 271,46	410 553,41	1 265 271,46			
555	410 564,02	1 265 274,64	410 564,02	1 265 274,64			
556	410 573,16	1 265 281,50	410 573,16	1 265 281,50			
557	410 597,11	1 265 295,27	410 597,11	1 265 295,27			
558	410 593,41	1 265 299,90	410 593,41	1 265 299,90			
559	410 566,68	1 265 287,79	410 566,68	1 265 287,79			
560	410 559,95	1 265 283,78	410 559,95	1 265 283,78			
561	410 550,07	1 265 278,64	410 550,07	1 265 278,64			
562	410 538,12	1 265 274,00	410 538,12	1 265 274,00			
563	410 537,39	1 265 270,68	410 537,39	1 265 270,68			
564	410 513,80	1 265 264,56	410 513,80	1 265 264,56			
565	410 516,12	1 265 256,64	410 516,12	1 265 256,64			
566	410 515,08	1 265 256,15	410 515,08	1 265 256,15			

1	2	3	4	5	6	7	8
545	410 520,12	1 265 242,91	410 520,12	1 265 242,91	—	—	—
546	410 523,85	1 265 234,44	410 523,85	1 265 234,44			
547	410 524,25	1 265 233,54	410 524,25	1 265 233,54			
541	410 525,57	1 265 230,65	410 525,57	1 265 230,65			

2. Сведения о частях границ уточняемого земельного участка с кадастровым номером 31:12:0704001:39 :

Обозначение части границ		Горизонтальное проложение (S), м	Описание прохождения части границ	Сведения о согласовании местоположения границ (согласовано/спорное)
от т.	до т.			
1	2	3	4	5
541	542	8,33	—	согласовано
542	543	3,47		
543	544	2,29		
544	548	1,02		
548	549	6,99		
549	550	7,81		
550	551	6,72		
551	552	5,11		
552	553	23,50		
553	554	8,25		
554	555	11,08		
555	556	11,43		
556	557	27,63		
557	558	5,93		
558	559	29,35		
559	560	7,83		
560	561	11,14		
561	562	12,82		
562	563	3,40		
563	564	24,37		
564	565	8,25		
565	566	1,15		
566	545	14,17		
545	546	9,25		
546	547	0,98		
547	541	3,18		

3. Сведения о характеристиках уточняемого земельного участка с кадастровым номером		31:12:0704001:39
№ п/п	Наименование характеристики	Значение характеристики
1	2	3
1.	Адрес земельного участка	—
1.1.	Сведения о местоположении земельного участка (при отсутствии адреса) в структурированном в соответствии с федеральной информационной адресной системой виде	
1.2.	Дополнительные сведения о местоположении земельного участка	Местоположение установлено относительно ориентира, расположенного в границах участка. Почтовый адрес ориентира: обл. Белгородская, р-н Краснояружский, п. Отрадовский, ул. Речная, дом 6/2.
2.	Площадь земельного участка ± величина погрешности определения (вычисления) площади ($P \pm \Delta P$), м ²	1 685 ± 14,00
3.	Формула, примененная для вычисления предельной погрешности определения площади земельного участка, с подставленными значениями и итоговые (вычисленные) значения	$3,5 * 0,10 * \sqrt{(1\ 685,00)} = 14$
4.	Площадь земельного участка согласно сведениям Единого государственного реестра недвижимости (Ркад), м ²	1 685,00
5.	Оценка расхождения Р и Ркад ($P - P_{кад}$), м ²	0
6.	Предельный минимальный и максимальный размеры земельного участка (Рмин и Рмакс), м ²	Рмин = — Рмакс = —
7.	Кадастровый или иной государственный учетный номер (инвентарный) здания, сооружения, объекта незавершенного строительства, расположенного на земельном участке	31:12:0704001:119; 31:12:0000000:241
8.	Вид (виды) разрешенного использования	Для ведения личного подсобного хозяйства
8.1.	Дополнительные сведения об использовании земельного участка	—
9.	Сведения о земельных участках (землях общего пользования, территории общего пользования), посредством которых обеспечивается доступ	—
10.	Иные сведения	—
4. Пояснения к сведениям об уточняемом земельном участке с кадастровым номером		31:12:0704001:39
1.	—	—

1. Сведения о характерных точках границ уточняемого земельного участка с кадастровым номером 31:12:0704001:31 :
 Система координат МСК-31, зона 1 Зона № 1

Обозначение характерных точек границ	Координаты, м				Метод определения координат	Формулы, примененные для расчета средней квадратической погрешности определения координат характерных точек границ (Mt), с подставленными в такие формулы значениями и итоговые (вычисленные) значения Mt, м	Описание закрепления точки
	содержатся в Едином государственном реестре недвижимости		определены в результате выполнения комплексных кадастровых работ				
	X	Y	X	Y			
1	2	3	4	5	6	7	8
464	410 751,63	1 265 221,98	410 751,63	1 265 221,98	—	—	—
465	410 735,07	1 265 214,80	410 735,07	1 265 214,80			
466	410 736,44	1 265 211,66	410 736,44	1 265 211,66			
467	410 740,24	1 265 203,03	410 740,24	1 265 203,03			
468	410 749,34	1 265 183,56	410 749,34	1 265 183,56			
469	410 754,86	1 265 174,41	410 754,86	1 265 174,41			
470	410 761,99	1 265 178,72	410 761,99	1 265 178,72			
471	410 766,54	1 265 181,44	410 766,54	1 265 181,44			
472	410 764,49	1 265 184,88	410 764,49	1 265 184,88			
473	410 765,84	1 265 185,78	410 765,84	1 265 185,78			
474	410 765,37	1 265 186,54	410 765,37	1 265 186,54			
475	410 765,92	1 265 186,87	410 765,92	1 265 186,87			
476	410 761,72	1 265 196,28	410 761,72	1 265 196,28			
477	410 759,74	1 265 201,78	410 759,74	1 265 201,78			
478	410 759,58	1 265 204,26	410 759,58	1 265 204,26			
479	410 758,30	1 265 208,05	410 758,30	1 265 208,05			
480	410 757,46	1 265 207,54	410 757,46	1 265 207,54			
464	410 751,63	1 265 221,98	410 751,63	1 265 221,98			

2. Сведения о частях границ уточняемого земельного участка с кадастровым номером 31:12:0704001:31 :

Обозначение части границ		Горизонтальное проложение (S), м	Описание прохождения части границ	Сведения о согласовании местоположения границ (согласовано/спорное)
от т.	до т.			
1	2	3	4	5
464	465	18,05	—	согласовано

1	2	3	4	5
465	466	3,43	—	согласовано
466	467	9,43		
467	468	21,49		
468	469	10,69		
469	470	8,33		
470	471	5,30		
471	472	4,00		
472	473	1,62		
473	474	0,89		
474	475	0,64		
475	476	10,30		
476	477	5,85		
477	478	2,49		
478	479	4,00		
479	480	0,98		
480	464	15,57		

3. Сведения о характеристиках уточняемого земельного участка с кадастровым номером 31:12:0704001:31 :

№ п/п	Наименование характеристики	Значение характеристики
1	2	3
1.	Адрес земельного участка	—
1.1.	Сведения о местоположении земельного участка (при отсутствии адреса) в структурированном в соответствии с федеральной информационной адресной системой виде	
1.2.	Дополнительные сведения о местоположении земельного участка	Местоположение установлено относительно ориентира, расположенного в границах участка. Почтовый адрес ориентира: обл. Белгородская, р-н Краснояружский, п. Отрадовский, ул. Широкая, 16.
2.	Площадь земельного участка ± величина погрешности определения (вычисления) площади ($P \pm \Delta P$), м ²	743 ± 10,00
3.	Формула, примененная для вычисления предельной погрешности определения площади земельного участка, с подставленными значениями и итоговые (вычисленные) значения	$3,5 * 0,10 * \sqrt{(743,00)} = 10$
4.	Площадь земельного участка согласно сведениям Единого государственного реестра недвижимости (Ркад), м ²	743,00

1	2	3
5.	Оценка расхождения Р и Ркад (Р - Ркад), м ²	0
6.	Предельный минимальный и максимальный размеры земельного участка (Рмин и Рмакс), м ²	Рмин = — Рмакс = —
7.	Кадастровый или иной государственный учетный номер (инвентарный) здания, сооружения, объекта незавершенного строительства, расположенного на земельном участке	31:12:0704001:171; 31:12:0000000:241
8.	Вид (виды) разрешенного использования	Для ведения личного подсобного хозяйства
8.1.	Дополнительные сведения об использовании земельного участка	—
9.	Сведения о земельных участках (землях общего пользования, территории общего пользования), посредством которых обеспечивается доступ	—
10.	Иные сведения	—
4. Пояснения к сведениям об уточняемом земельном участке с кадастровым номером		31:12:0704001:31 :

1.	—
1. Сведения о характерных точках границ уточняемого земельного участка с кадастровым номером	
Система координат <u>МСК-31, зона 1</u> Зона № <u>1</u>	

Обозначение характерных точек границ	Координаты, м				Метод определения координат	Формулы, примененные для расчета средней квадратической погрешности определения координат характерных точек границ (Mt), с подставленными в такие формулы значениями и итоговые (вычисленные) значения Mt, м	Описание закрепления точки
	содержатся в Едином государственном реестре недвижимости		определены в результате выполнения комплексных кадастровых работ				
	X	Y	X	Y			
1	2	3	4	5	6	7	8
445	410 366,79	1 265 026,72	410 366,79	1 265 026,72	—	—	—
446	410 352,67	1 265 055,89	410 352,67	1 265 055,89			
447	410 328,14	1 265 045,37	410 328,14	1 265 045,37			
448	410 329,27	1 265 042,48	410 329,27	1 265 042,48			
449	410 277,15	1 265 017,91	410 277,15	1 265 017,91			
450	410 289,52	1 264 993,23	410 289,52	1 264 993,23			
445	410 366,79	1 265 026,72	410 366,79	1 265 026,72			

2. Сведения о частях границ уточняемого земельного участка с кадастровым номером 31:12:0704001:29 :

Обозначение части границ		Горизонтальное проложение (S), м	Описание прохождения части границ	Сведения о согласовании местоположения границ (согласовано/спорное)
от т.	до т.			
1	2	3	4	5
445	446	32,41	—	согласовано
446	447	26,69		
447	448	3,10		
448	449	57,62		
449	450	27,61		
450	445	84,22		

3. Сведения о характеристиках уточняемого земельного участка с кадастровым номером 31:12:0704001:29 :

№ п/п	Наименование характеристики	Значение характеристики
1	2	3
1.	Адрес земельного участка	—
1.1.	Сведения о местоположении земельного участка (при отсутствии адреса) в структурированном в соответствии с федеральной информационной адресной системой виде	
1.2.	Дополнительные сведения о местоположении земельного участка	Местоположение установлено относительно ориентира, расположенного в границах участка. Почтовый адрес ориентира: обл. Белгородская, р-н Краснояружский, п. Отрадовский, ул. Просторная, дом 2.
2.	Площадь земельного участка ± величина погрешности определения (вычисления) площади ($P \pm \Delta P$), м ²	2 510 ± 18,00
3.	Формула, примененная для вычисления предельной погрешности определения площади земельного участка, с подставленными значениями и итоговые (вычисленные) значения	$3,5*0,10*\sqrt{(2\ 510,00)} = 18$
4.	Площадь земельного участка согласно сведениям Единого государственного реестра недвижимости (Ркад), м ²	2 510,00
5.	Оценка расхождения Р и Ркад ($P - P_{кад}$), м ²	0
6.	Предельный минимальный и максимальный размеры земельного участка (Рмин и Рмакс), м ²	Рмин = — Рмакс = —
7.	Кадастровый или иной государственный учетный номер (инвентарный) здания, сооружения, объекта незавершенного строительства, расположенного на земельном участке	31:12:0101001:888; 31:12:0704001:141; 31:12:0000000:241
8.	Вид (виды) разрешенного использования	Для ведения личного подсобного хозяйства

1	2	3
8.1.	Дополнительные сведения об использовании земельного участка	—
9.	Сведения о земельных участках (землях общего пользования, территории общего пользования), посредством которых обеспечивается доступ	—
10.	Иные сведения	—

4. Пояснения к сведениям об уточняемом земельном участке с кадастровым номером 31:12:0704001:29 :

1.	—
----	---

1. Сведения о характерных точках границ уточняемого земельного участка с кадастровым номером 31:12:0704001:263 :

Система координат МСК-31, зона 1 Зона № 1

Обозначение характерных точек границ	Координаты, м				Метод определения координат	Формулы, примененные для расчета средней квадратической погрешности определения координат характерных точек границ (Mt), с подставленными в такие формулы значениями и итоговые (вычисленные) значения Mt, м	Описание закрепления точки
	содержатся в Едином государственном реестре недвижимости		определены в результате выполнения комплексных кадастровых работ				
	X	Y	X	Y			
1	2	3	4	5	6	7	8
н 1	410 856,08	1 264 781,06	410 856,08	1 264 781,06	—	—	—
н 2	410 866,31	1 264 807,04	410 866,31	1 264 807,04			
н 3	410 883,57	1 264 825,84	410 883,57	1 264 825,84			
н 4	410 816,51	1 264 924,60	410 816,51	1 264 924,60			
н 5	410 790,20	1 264 905,36	410 790,20	1 264 905,36			
н 6	410 823,64	1 264 842,24	410 823,64	1 264 842,24			
н 1	410 856,08	1 264 781,06	410 856,08	1 264 781,06			

Вырез 1 из 1

н 7	410 792,30	1 264 903,57	410 792,30	1 264 903,57	—	—	—
н 8	410 792,30	1 264 904,57	410 792,30	1 264 904,57			
н 9	410 791,30	1 264 904,57	410 791,30	1 264 904,57			
н 10	410 791,30	1 264 903,57	410 791,30	1 264 903,57			
н 7	410 792,30	1 264 903,57	410 792,30	1 264 903,57			

2. Сведения о частях границ уточняемого земельного участка с кадастровым номером 31:12:0704001:263 :

Обозначение части границ		Горизонтальное проложение (S), м	Описание прохождения части границ	Сведения о согласовании местоположения границ (согласовано/спорное)
от т.	до т.			
1	2	3	4	5
н 1	н 2	27,92	—	согласовано
н 2	н 3	25,52		
н 3	н 4	119,38		
н 4	н 5	32,59		
н 5	н 6	71,43		
н 6	н 1	69,25		
Вырез 1 из 1				
н 7	н 8	1,00	—	согласовано
н 8	н 9	1,00		
н 9	н 10	1,00		
н 10	н 7	1,00		

3. Сведения о характеристиках уточняемого земельного участка с кадастровым номером 31:12:0704001:263 :

№ п/п	Наименование характеристики	Значение характеристики
1	2	3
1.	Адрес земельного участка	—
1.1.	Сведения о местоположении земельного участка (при отсутствии адреса) в структурированном в соответствии с федеральной информационной адресной системой виде	
1.2.	Дополнительные сведения о местоположении земельного участка	участок находится примерно в 245 метрах по направлению на юго-запад от ориентира жилой дом, расположенного за пределами участка, адрес ориентира: Белгородская область, Краснояружский район, п. Отрадовский, ул. Полевая, 1
2.	Площадь земельного участка ± величина погрешности определения (вычисления) площади ($P \pm \Delta P$), м ²	5 000 ± 25,00
3.	Формула, примененная для вычисления предельной погрешности определения площади земельного участка, с подставленными значениями и итоговые (вычисленные) значения	$3,5 * 0,10 * \sqrt{(5\ 000,00)} = 25$
4.	Площадь земельного участка согласно сведениям Единого государственного реестра недвижимости (Ркад), м ²	5 000,00
5.	Оценка расхождения Р и Ркад ($P - P_{кад}$), м ²	0

1	2	3
6.	Предельный минимальный и максимальный размеры земельного участка (Р _{мин} и Р _{макс}), м ²	Р _{мин} = — Р _{макс} = —
7.	Кадастровый или иной государственный учетный номер (инвентарный) здания, сооружения, объекта незавершенного строительства, расположенного на земельном участке	—
8.	Вид (виды) разрешенного использования	Для сельскохозяйственного использования
8.1.	Дополнительные сведения об использовании земельного участка	—
9.	Сведения о земельных участках (землях общего пользования, территории общего пользования), посредством которых обеспечивается доступ	—
10.	Иные сведения	Аренда (в том числе, субаренда). Обременение возникает на основании: Договор аренды земельного участка. .

4. Пояснения к сведениям об уточняемом земельном участке с кадастровым номером 31:12:0704001:263 :

1. —

1. Сведения о характерных точках границ уточняемого земельного участка с кадастровым номером 31:12:0704001:217 :

Система координат МСК-31, зона 1 Зона № 1

Обозначение характерных точек границ	Координаты, м				Метод определения координат	Формулы, примененные для расчета средней квадратической погрешности определения координат характерных точек границ (Mt), с подставленными в такие формулы значениями и итоговые (вычисленные) значения Mt, м	Описание закрепления точки
	содержатся в Едином государственном реестре недвижимости		определены в результате выполнения комплексных кадастровых работ				
	X	Y	X	Y			
1	2	3	4	5	6	7	8
586	410 934,49	1 265 147,69	410 934,49	1 265 147,69	—	—	—
587	410 950,35	1 265 157,60	410 950,35	1 265 157,60			
588	410 947,65	1 265 160,93	410 947,65	1 265 160,93			
589	410 941,64	1 265 171,43	410 941,64	1 265 171,43			
590	410 935,13	1 265 181,67	410 935,13	1 265 181,67			
591	410 926,27	1 265 189,14	410 926,27	1 265 189,14			
592	410 910,92	1 265 177,13	410 910,92	1 265 177,13			
586	410 934,49	1 265 147,69	410 934,49	1 265 147,69			

2. Сведения о частях границ уточняемого земельного участка с кадастровым номером 31:12:0704001:217 :

Обозначение части границ		Горизонтальное проложение (S), м	Описание прохождения части границ	Сведения о согласовании местоположения границ (согласовано/спорное)
от т.	до т.			
1	2	3	4	5
586	587	18,70	—	согласовано
587	588	4,29		
588	589	12,10		
589	590	12,13		
590	591	11,59		
591	592	19,49		
592	586	37,71		

3. Сведения о характеристиках уточняемого земельного участка с кадастровым номером 31:12:0704001:217 :

№ п/п	Наименование характеристики	Значение характеристики
1	2	3
1.	Адрес земельного участка	—
1.1.	Сведения о местоположении земельного участка (при отсутствии адреса) в структурированном в соответствии с федеральной информационной адресной системой виде	
1.2.	Дополнительные сведения о местоположении земельного участка	Белгородская обл., р-н Краснояружский, п. Отрадовский, ул. Полевая, 1/2
2.	Площадь земельного участка ± величина погрешности определения (вычисления) площади ($P \pm \Delta P$), м ²	783 ± 10,00
3.	Формула, примененная для вычисления предельной погрешности определения площади земельного участка, с подставленными значениями и итоговые (вычисленные) значения	$3,5 * 0,10 * \sqrt{(783,00)} = 10$
4.	Площадь земельного участка согласно сведениям Единого государственного реестра недвижимости (Ркад), м ²	783,00
5.	Оценка расхождения Р и Ркад ($P - P_{кад}$), м ²	0
6.	Предельный минимальный и максимальный размеры земельного участка (Рмин и Рмакс), м ²	Рмин = — Рмакс = —
7.	Кадастровый или иной государственный учетный номер (инвентарный) здания, сооружения, объекта незавершенного строительства, расположенного на земельном участке	31:12:0704001:291; 31:12:0000000:241
8.	Вид (виды) разрешенного использования	Для ведения личного подсобного хозяйства

1	2	3
8.1.	Дополнительные сведения об использовании земельного участка	—
9.	Сведения о земельных участках (землях общего пользования, территории общего пользования), посредством которых обеспечивается доступ	—
10.	Иные сведения	—

4. Пояснения к сведениям об уточняемом земельном участке с кадастровым номером 31:12:0704001:217 :

1.	—
----	---

1. Сведения о характерных точках границ уточняемого земельного участка с кадастровым номером _____ :

Система координат _____ Зона № _____

Обозначение характерных точек границ	Координаты, м				Метод определения координат	Формулы, примененные для расчета средней квадратической погрешности определения координат характерных точек границ (Mt), с подставленными в такие формулы значениями и итоговые (вычисленные) значения Mt, м	Описание закрепления точки
	содержатся в Едином государственном реестре недвижимости		определены в результате выполнения комплексных кадастровых работ				
	X	Y	X	Y			
1	2	3	4	5	6	7	8

2. Сведения о частях границ уточняемого земельного участка с кадастровым номером _____ :

Обозначение части границ		Горизонтальное проложение (S), м	Описание прохождения части границ	Сведения о согласовании местоположения границ (согласовано/спорное)
от т.	до т.			
1	2	3	4	5

3. Сведения о характеристиках уточняемого земельного участка с кадастровым номером 31:12:0704001:11 :

№ п/п	Наименование характеристики	Значение характеристики
1	2	3
1.	Адрес земельного участка	—
1.1.	Сведения о местоположении земельного участка (при отсутствии адреса) в структурированном в соответствии с федеральной информационной адресной системой виде	
1.2.	Дополнительные сведения о местоположении земельного участка	Белгородская область, р-н Краснояружский, п. Отрадовский, ул. Широкая, д. 22, 2
2.	Площадь земельного участка ± величина погрешности определения (вычисления) площади ($P \pm \Delta P$), м ²	0 ± 0,00

1	2	3
3.	Формула, примененная для вычисления предельной погрешности определения площади земельного участка, с подставленными значениями и итоговые (вычисленные) значения	$3,5*0,10*\sqrt{(0,00)} = 0$
4.	Площадь земельного участка согласно сведениям Единого государственного реестра недвижимости (Ркад), м ²	209,00
5.	Оценка расхождения Р и Ркад (Р - Ркад), м ²	209
6.	Предельный минимальный и максимальный размеры земельного участка (Рмин и Рмакс), м ²	Рмин = — Рмакс = —
7.	Кадастровый или иной государственный учетный номер (инвентарный) здания, сооружения, объекта незавершенного строительства, расположенного на земельном участке	31:12:0000000:241
8.	Вид (виды) разрешенного использования	Для ведения личного подсобного хозяйства
8.1.	Дополнительные сведения об использовании земельного участка	—
9.	Сведения о земельных участках (землях общего пользования, территории общего пользования), посредством которых обеспечивается доступ	—
10.	Иные сведения	—

4. Пояснения к сведениям об уточняемом земельном участке с кадастровым номером 31:12:0704001:11 :

1.	—
----	---

1. Сведения о характерных точках границ уточняемого земельного участка с кадастровым номером 31:12:0704001:49 :
Система координат МСК-31, зона 1 Зона № 1

Обозначение характерных точек границ	Координаты, м				Метод определения координат	Формулы, примененные для расчета средней квадратической погрешности определения координат характерных точек границ (Mt), с подставленными в такие формулы значениями и итоговые (вычисленные) значения Mt, м	Описание закрепления точки
	содержатся в Едином государственном реестре недвижимости		определены в результате выполнения комплексных кадастровых работ				
	X	Y	X	Y			
1	2	3	4	5	6	7	8
239	410 497,71	1 265 168,99	410 497,71	1 265 168,99			
620	410 486,14	1 265 162,23	410 486,14	1 265 162,23	—	—	—
621	410 482,86	1 265 160,76	410 482,86	1 265 160,76			

1	2	3	4	5	6	7	8
622	410 485,14	1 265 155,72	410 485,14	1 265 155,72	—	—	—
623	410 470,79	1 265 150,70	410 470,79	1 265 150,70			
624	410 474,95	1 265 139,86	410 474,95	1 265 139,86			
625	410 479,19	1 265 130,03	410 479,19	1 265 130,03			
626	410 483,76	1 265 125,88	410 483,76	1 265 125,88			
627	410 498,69	1 265 132,64	410 498,69	1 265 132,64			
616	410 505,53	1 265 137,32	410 505,53	1 265 137,32			
617	410 511,89	1 265 142,32	410 511,89	1 265 142,32			
618	410 511,61	1 265 142,97	410 511,61	1 265 142,97			
619	410 512,62	1 265 143,72	410 512,62	1 265 143,72			
241	410 510,33	1 265 160,69	410 510,33	1 265 160,69			
240	410 502,30	1 265 163,90	410 502,30	1 265 163,90			
239	410 497,71	1 265 168,99	410 497,71	1 265 168,99			

2. Сведения о частях границ уточняемого земельного участка с кадастровым номером 31:12:0704001:49 :

Обозначение части границ		Горизонтальное проложение (S), м	Описание прохождения части границ	Сведения о согласовании местоположения границ (согласовано/спорное)
от т.	до т.			
1	2	3	4	5
239	620	13,40	—	согласовано
620	621	3,59		
621	622	5,53		
622	623	15,20		
623	624	11,61		
624	625	10,71		
625	626	6,17		
626	627	16,39		
627	616	8,29		
616	617	8,09		
617	618	0,71		
618	619	1,26		
619	241	17,12		
241	240	8,65		
240	239	6,85		

3. Сведения о характеристиках уточняемого земельного участка с кадастровым номером		31:12:0704001:49
№ п/п	Наименование характеристики	Значение характеристики
1	2	3
1.	Адрес земельного участка	—
1.1.	Сведения о местоположении земельного участка (при отсутствии адреса) в структурированном в соответствии с федеральной информационной адресной системой виде	
1.2.	Дополнительные сведения о местоположении земельного участка	Местоположение установлено относительно ориентира, расположенного в границах участка. Почтовый адрес ориентира: обл. Белгородская, р-н Краснояружский, п. Отрадовский, ул. Широкая, дом 40/3.
2.	Площадь земельного участка ± величина погрешности определения (вычисления) площади ($P \pm \Delta P$), м ²	1 091 ± 12,00
3.	Формула, примененная для вычисления предельной погрешности определения площади земельного участка, с подставленными значениями и итоговые (вычисленные) значения	$3,5 * 0,10 * \sqrt{(1\ 091,00)} = 12$
4.	Площадь земельного участка согласно сведениям Единого государственного реестра недвижимости (Ркад), м ²	1 091,00
5.	Оценка расхождения Р и Ркад ($P - P_{кад}$), м ²	0
6.	Предельный минимальный и максимальный размеры земельного участка (Рмин и Рмакс), м ²	Рмин = — Рмакс = —
7.	Кадастровый или иной государственный учетный номер (инвентарный) здания, сооружения, объекта незавершенного строительства, расположенного на земельном участке	31:12:0704001:121; 31:12:0000000:241
8.	Вид (виды) разрешенного использования	Для ведения личного подсобного хозяйства
8.1.	Дополнительные сведения об использовании земельного участка	—
9.	Сведения о земельных участках (землях общего пользования, территории общего пользования), посредством которых обеспечивается доступ	—
10.	Иные сведения	—
4. Пояснения к сведениям об уточняемом земельном участке с кадастровым номером		31:12:0704001:49
1.	—	—

1. Сведения о характерных точках границ уточняемого земельного участка с кадастровым номером 31:12:0704001:3 :
 Система координат МСК-31, зона 1 Зона № 1

Обозначение характерных точек границ	Координаты, м				Метод определения координат	Формулы, примененные для расчета средней квадратической погрешности определения координат характерных точек границ (Mt), с подставленными в такие формулы значениями и итоговые (вычисленные) значения Mt, м	Описание закрепления точки
	содержатся в Едином государственном реестре недвижимости		определены в результате выполнения комплексных кадастровых работ				
	X	Y	X	Y			
1	2	3	4	5	6	7	8
186	410 387,21	1 265 122,53	410 387,21	1 265 122,53	—	—	—
187	410 400,91	1 265 130,94	410 400,91	1 265 130,94			
188	410 391,71	1 265 146,52	410 391,71	1 265 146,52			
189	410 388,70	1 265 153,28	410 388,70	1 265 153,28			
190	410 385,24	1 265 161,03	410 385,24	1 265 161,03			
191	410 369,51	1 265 154,24	410 369,51	1 265 154,24			
186	410 387,21	1 265 122,53	410 387,21	1 265 122,53			

2. Сведения о частях границ уточняемого земельного участка с кадастровым номером 31:12:0704001:3 :

Обозначение части границ		Горизонтальное проложение (S), м	Описание прохождения части границ	Сведения о согласовании местоположения границ (согласовано/спорное)
от т.	до т.			
1	2	3	4	5
186	187	16,08	—	согласовано
187	188	18,09		
188	189	7,40		
189	190	8,49		
190	191	17,13		
191	186	36,32		

3. Сведения о характеристиках уточняемого земельного участка с кадастровым номером 31:12:0704001:3 :

№ п/п	Наименование характеристики	Значение характеристики
1	2	3

1	2	3
1.	Адрес земельного участка	—
1.1.	Сведения о местоположении земельного участка (при отсутствии адреса) в структурированном в соответствии с федеральной информационной адресной системой виде	
1.2.	Дополнительные сведения о местоположении земельного участка	Белгородская область, р-н Краснояружский, п. Отрадовский, ул. им.Гринько, 1, 2
2.	Площадь земельного участка ± величина погрешности определения (вычисления) площади ($P \pm \Delta P$), м ²	565 ± 8,00
3.	Формула, примененная для вычисления предельной погрешности определения площади земельного участка, с подставленными значениями и итоговые (вычисленные) значения	$3,5*0,10*\sqrt{(565,00)} = 8$
4.	Площадь земельного участка согласно сведениям Единого государственного реестра недвижимости (Ркад), м ²	565,00
5.	Оценка расхождения Р и Ркад ($P - P_{кад}$), м ²	0
6.	Предельный минимальный и максимальный размеры земельного участка (Рмин и Рмакс), м ²	Рмин = — Рмакс = —
7.	Кадастровый или иной государственный учетный номер (инвентарный) здания, сооружения, объекта незавершенного строительства, расположенного на земельном участке	31:12:0000000:241
8.	Вид (виды) разрешенного использования	Для ведения личного подсобного хозяйства
8.1.	Дополнительные сведения об использовании земельного участка	—
9.	Сведения о земельных участках (землях общего пользования, территории общего пользования), посредством которых обеспечивается доступ	—
10.	Иные сведения	—
4. Пояснения к сведениям об уточняемом земельном участке с кадастровым номером		31:12:0704001:3
1.	—	—

1. Сведения о характерных точках границ уточняемого земельного участка с кадастровым номером 31:12:0704001:288 :
 Система координат МСК-31, зона 1 Зона № 1

Обозначение характерных точек границ	Координаты, м				Метод определения координат	Формулы, примененные для расчета средней квадратической погрешности определения координат характерных точек границ (Mt), с подставленными в такие формулы значениями и итоговые (вычисленные) значения Mt, м	Описание закрепления точки
	содержатся в Едином государственном реестре недвижимости		определены в результате выполнения комплексных кадастровых работ				
	X	Y	X	Y			
1	2	3	4	5	6	7	8
н 1	410 252,71	1 265 082,93	410 252,71	1 265 082,93	—	—	—
н 2	410 240,53	1 265 111,81	410 240,53	1 265 111,81			
н 3	410 213,13	1 265 099,60	410 213,13	1 265 099,60			
н 4	410 225,33	1 265 072,14	410 225,33	1 265 072,14			
1	410 238,79	1 265 078,28	410 238,79	1 265 078,28			
н 1	410 252,71	1 265 082,93	410 252,71	1 265 082,93			

2. Сведения о частях границ уточняемого земельного участка с кадастровым номером 31:12:0704001:288 :

Обозначение части границ		Горизонтальное проложение (S), м	Описание прохождения части границ	Сведения о согласовании местоположения границ (согласовано/спорное)
от т.	до т.			
1	2	3	4	5
н 1	н 2	31,34	—	согласовано
н 2	н 3	30,00		
н 3	н 4	30,05		
н 4	1	14,79		
1	н 1	14,68		

3. Сведения о характеристиках уточняемого земельного участка с кадастровым номером 31:12:0704001:288 :

№ п/п	Наименование характеристики	Значение характеристики
1	2	3
1	2	3

1	2	3
1.	Адрес земельного участка	—
1.1.	Сведения о местоположении земельного участка (при отсутствии адреса) в структурированном в соответствии с федеральной информационной адресной системой виде	
1.2.	Дополнительные сведения о местоположении земельного участка	Белгородская область, р-н Краснояружский, Сергиевское сельское поселение
2.	Площадь земельного участка ± величина погрешности определения (вычисления) площади ($P \pm \Delta P$), м ²	900 ± 21,00
3.	Формула, примененная для вычисления предельной погрешности определения площади земельного участка, с подставленными значениями и итоговые (вычисленные) значения	$3,5*0,20*\sqrt{(900,00)} = 21$
4.	Площадь земельного участка согласно сведениям Единого государственного реестра недвижимости (Ркад), м ²	900,00
5.	Оценка расхождения Р и Ркад ($P - P_{кад}$), м ²	0
6.	Предельный минимальный и максимальный размеры земельного участка (Рмин и Рмакс), м ²	Рмин = — Рмакс = —
7.	Кадастровый или иной государственный учетный номер (инвентарный) здания, сооружения, объекта незавершенного строительства, расположенного на земельном участке	31:12:0704001:244
8.	Вид (виды) разрешенного использования	коммунальное обслуживание
8.1.	Дополнительные сведения об использовании земельного участка	—
9.	Сведения о земельных участках (землях общего пользования, территории общего пользования), посредством которых обеспечивается доступ	—
10.	Иные сведения	—
4. Пояснения к сведениям об уточняемом земельном участке с кадастровым номером		31:12:0704001:288 :
1.	—	—

1. Сведения о характерных точках границ уточняемого земельного участка с кадастровым номером 31:12:0704001:287 :
 Система координат МСК-31, зона 1 Зона № 1

Обозначение характерных точек границ	Координаты, м				Метод определения координат	Формулы, примененные для расчета средней квадратической погрешности определения координат характерных точек границ (Mt), с подставленными в такие формулы значениями и итоговые (вычисленные) значения Mt, м	Описание закрепления точки
	содержатся в Едином государственном реестре недвижимости		определены в результате выполнения комплексных кадастровых работ				
	X	Y	X	Y			
1	2	3	4	5	6	7	8
н 1	410 663,02	1 264 824,04	410 663,02	1 264 824,04	—	—	—
н 2	410 648,89	1 264 850,51	410 648,89	1 264 850,51			
н 3	410 622,42	1 264 836,38	410 622,42	1 264 836,38			
н 4	410 636,55	1 264 809,92	410 636,55	1 264 809,92			
н 1	410 663,02	1 264 824,04	410 663,02	1 264 824,04			

2. Сведения о частях границ уточняемого земельного участка с кадастровым номером 31:12:0704001:287 :

Обозначение части границ		Горизонтальное проложение (S), м	Описание прохождения части границ	Сведения о согласовании местоположения границ (согласовано/спорное)
от т.	до т.			
1	2	3	4	5
н 1	н 2	30,01	—	согласовано
н 2	н 3	30,01		
н 3	н 4	30,00		
н 4	н 1	30,00		

3. Сведения о характеристиках уточняемого земельного участка с кадастровым номером 31:12:0704001:287 :

№ п/п	Наименование характеристики	Значение характеристики
1	2	3
1.	Адрес земельного участка	—
1.1.	Сведения о местоположении земельного участка (при отсутствии адреса) в структурированном в соответствии с федеральной информационной адресной системой виде	
1.2.	Дополнительные сведения о местоположении земельного участка	Белгородская область, р-н Краснояружский, п. Отрадовский

1	2	3
2.	Площадь земельного участка ± величина погрешности определения (вычисления) площади ($P \pm \Delta P$), м ²	900 ± 11,00
3.	Формула, примененная для вычисления предельной погрешности определения площади земельного участка, с подставленными значениями и итоговые (вычисленные) значения	$3,5 * 0,10 * \sqrt{(900,00)} = 11$
4.	Площадь земельного участка согласно сведениям Единого государственного реестра недвижимости (Ркад), м ²	900,00
5.	Оценка расхождения Р и Ркад ($P - P_{кад}$), м ²	0
6.	Предельный минимальный и максимальный размеры земельного участка (Рмин и Рмакс), м ²	Рмин = — Рмакс = —
7.	Кадастровый или иной государственный учетный номер (инвентарный) здания, сооружения, объекта незавершенного строительства, расположенного на земельном участке	—
8.	Вид (виды) разрешенного использования	Коммунальное обслуживание
8.1.	Дополнительные сведения об использовании земельного участка	—
9.	Сведения о земельных участках (землях общего пользования, территории общего пользования), посредством которых обеспечивается доступ	—
10.	Иные сведения	—

4. Пояснения к сведениям об уточняемом земельном участке с кадастровым номером 31:12:0704001:287 :

1. —

1. Сведения о характерных точках границ уточняемого земельного участка с кадастровым номером 31:12:0704001:24 :

Система координат МСК-31, зона 1 Зона № 1

Обозначение характерных точек границ	Координаты, м				Метод определения координат	Формулы, примененные для расчета средней квадратической погрешности определения координат характерных точек границ (Mt), с подставленными в такие формулы значениями и итоговые (вычисленные) значения Mt, м	Описание закрепления точки
	содержатся в Едином государственном реестре недвижимости		определены в результате выполнения комплексных кадастровых работ				
	X	Y	X	Y			
1	2	3	4	5	6	7	8
406	410 352,71	1 265 108,52	410 352,71	1 265 108,52	—	—	—

1	2	3	4	5	6	7	8
407	410 359,07	1 265 111,48	410 359,07	1 265 111,48	—	—	—
408	410 359,90	1 265 109,81	410 359,90	1 265 109,81			
409	410 362,97	1 265 111,27	410 362,97	1 265 111,27			
410	410 363,44	1 265 110,18	410 363,44	1 265 110,18			
411	410 363,73	1 265 109,52	410 363,73	1 265 109,52			
412	410 371,94	1 265 113,14	410 371,94	1 265 113,14			
413	410 371,28	1 265 114,55	410 371,28	1 265 114,55			
414	410 369,58	1 265 118,19	410 369,58	1 265 118,19			
415	410 365,84	1 265 126,17	410 365,84	1 265 126,17			
416	410 362,53	1 265 132,63	410 362,53	1 265 132,63			
417	410 356,84	1 265 144,15	410 356,84	1 265 144,15			
418	410 338,86	1 265 139,84	410 338,86	1 265 139,84			
406	410 352,71	1 265 108,52	410 352,71	1 265 108,52			

2. Сведения о частях границ уточняемого земельного участка с кадастровым номером 31:12:0704001:24 :

Обозначение части границ		Горизонтальное проложение (S), м	Описание прохождения части границ	Сведения о согласовании местоположения границ (согласовано/спорное)
от т.	до т.			
1	2	3	4	5
406	407	7,02	—	согласовано
407	408	1,86		
408	409	3,40		
409	410	1,19		
410	411	0,72		
411	412	8,97		
412	413	1,56		
413	414	4,02		
414	415	8,81		
415	416	7,26		
416	417	12,85		
417	418	18,49		
418	406	34,25		

3. Сведения о характеристиках уточняемого земельного участка с кадастровым номером 31:12:0704001:24 :

№ п/п	Наименование характеристики	Значение характеристики
1	2	3

1	2	3
1.	Адрес земельного участка	—
1.1.	Сведения о местоположении земельного участка (при отсутствии адреса) в структурированном в соответствии с федеральной информационной адресной системой виде	
1.2.	Дополнительные сведения о местоположении земельного участка	Местоположение установлено относительно ориентира, расположенного в границах участка. Почтовый адрес ориентира: обл. Белгородская, р-н Краснояружский, п. Отрадовский, ул. Гринько, 2/2.
2.	Площадь земельного участка \pm величина погрешности определения (вычисления) площади ($P \pm \Delta P$), м ²	650 \pm 9,00
3.	Формула, примененная для вычисления предельной погрешности определения площади земельного участка, с подставленными значениями и итоговые (вычисленные) значения	3,5*0,10* $\sqrt{(650,00)}$ = 9
4.	Площадь земельного участка согласно сведениям Единого государственного реестра недвижимости (Ркад), м ²	650,00
5.	Оценка расхождения P и Ркад (P - Ркад), м ²	0
6.	Предельный минимальный и максимальный размеры земельного участка (Рмин и Рмакс), м ²	Рмин = — Рмакс = —
7.	Кадастровый или иной государственный учетный номер (инвентарный) здания, сооружения, объекта незавершенного строительства, расположенного на земельном участке	31:12:0704001:277; 31:12:0000000:241
8.	Вид (виды) разрешенного использования	Для ведения личного подсобного хозяйства
8.1.	Дополнительные сведения об использовании земельного участка	—
9.	Сведения о земельных участках (землях общего пользования, территории общего пользования), посредством которых обеспечивается доступ	—
10.	Иные сведения	—
4. Пояснения к сведениям об уточняемом земельном участке с кадастровым номером		31:12:0704001:24 :
1.	—	—

1. Сведения о характерных точках границ уточняемого земельного участка с кадастровым номером 31:12:0704001:238 :
 Система координат МСК-31, зона 1 Зона № 1

Обозначение характерных точек границ	Координаты, м				Метод определения координат	Формулы, примененные для расчета средней квадратической погрешности определения координат характерных точек границ (Mt), с подставленными в такие формулы значениями и итоговые (вычисленные) значения Mt, м	Описание закрепления точки
	содержатся в Едином государственном реестре недвижимости		определены в результате выполнения комплексных кадастровых работ				
	X	Y	X	Y			
1	2	3	4	5	6	7	8
н 1	410 528,25	1 265 136,69	410 528,25	1 265 136,69	—	—	—
366	410 523,35	1 265 146,48	410 523,35	1 265 146,48			
н 2	410 521,95	1 265 149,13	410 521,95	1 265 149,13			
н 3	410 511,76	1 265 142,68	410 511,76	1 265 142,68			
н 4	410 518,27	1 265 131,05	410 518,27	1 265 131,05			
н 5	410 522,08	1 265 133,29	410 522,08	1 265 133,29			
н 6	410 524,91	1 265 134,93	410 524,91	1 265 134,93			
н 1	410 528,25	1 265 136,69	410 528,25	1 265 136,69			

2. Сведения о частях границ уточняемого земельного участка с кадастровым номером 31:12:0704001:238 :

Обозначение части границ		Горизонтальное проложение (S), м	Описание прохождения части границ	Сведения о согласовании местоположения границ (согласовано/спорное)
от т.	до т.			
1	2	3	4	5
н 1	366	10,95	—	согласовано
366	н 2	3,00		
н 2	н 3	12,06		
н 3	н 4	13,33		
н 4	н 5	4,42		
н 5	н 6	3,27		
н 6	н 1	3,78		

3. Сведения о характеристиках уточняемого земельного участка с кадастровым номером 31:12:0704001:238 :

№ п/п	Наименование характеристики	Значение характеристики
1	2	3
1	2	3

1	2	3
1.	Адрес земельного участка	—
1.1.	Сведения о местоположении земельного участка (при отсутствии адреса) в структурированном в соответствии с федеральной информационной адресной системой виде	
1.2.	Дополнительные сведения о местоположении земельного участка	Белгородская область, р-н Краснояружский, п. Отрадовский, ул. Широкая, 39А
2.	Площадь земельного участка ± величина погрешности определения (вычисления) площади ($P \pm \Delta P$), м ²	160 ± 4,00
3.	Формула, примененная для вычисления предельной погрешности определения площади земельного участка, с подставленными значениями и итоговые (вычисленные) значения	$3,5 * 0,10 * \sqrt{(160,00)} = 4$
4.	Площадь земельного участка согласно сведениям Единого государственного реестра недвижимости (Ркад), м ²	160,00
5.	Оценка расхождения Р и Ркад ($P - P_{кад}$), м ²	0
6.	Предельный минимальный и максимальный размеры земельного участка (Рмин и Рмакс), м ²	Рмин = — Рмакс = —
7.	Кадастровый или иной государственный учетный номер (инвентарный) здания, сооружения, объекта незавершенного строительства, расположенного на земельном участке	31:12:0704001:241
8.	Вид (виды) разрешенного использования	для размещения историко-культурного объекта
8.1.	Дополнительные сведения об использовании земельного участка	—
9.	Сведения о земельных участках (землях общего пользования, территории общего пользования), посредством которых обеспечивается доступ	—
10.	Иные сведения	—
4. Пояснения к сведениям об уточняемом земельном участке с кадастровым номером		31:12:0704001:238 :
1.	—	—

1. Сведения о характерных точках границ уточняемого земельного участка с кадастровым номером 31:12:0704001:21 :
 Система координат МСК-31, зона 1 Зона № 1

Обозначение характерных точек границ	Координаты, м				Метод определения координат	Формулы, примененные для расчета средней квадратической погрешности определения координат характерных точек границ (Mt), с подставленными в такие формулы значениями и итоговые (вычисленные) значения Mt, м	Описание закрепления точки
	содержатся в Едином государственном реестре недвижимости		определены в результате выполнения комплексных кадастровых работ				
	X	Y	X	Y			
1	2	3	4	5	6	7	8
180	410 733,67	1 265 171,20	410 733,67	1 265 171,20	—	—	—
507	410 738,09	1 265 163,51	410 738,09	1 265 163,51			
508	410 750,17	1 265 169,74	410 750,17	1 265 169,74			
509	410 732,58	1 265 206,52	410 732,58	1 265 206,52			
510	410 730,85	1 265 210,13	410 730,85	1 265 210,13			
506	410 729,84	1 265 212,25	410 729,84	1 265 212,25			
164	410 717,60	1 265 206,29	410 717,60	1 265 206,29			
185	410 718,51	1 265 204,39	410 718,51	1 265 204,39			
184	410 720,24	1 265 200,78	410 720,24	1 265 200,78			
183	410 725,46	1 265 189,84	410 725,46	1 265 189,84			
182	410 726,62	1 265 190,40	410 726,62	1 265 190,40			
181	410 734,50	1 265 175,11	410 734,50	1 265 175,11			
180	410 733,67	1 265 171,20	410 733,67	1 265 171,20			

2. Сведения о частях границ уточняемого земельного участка с кадастровым номером 31:12:0704001:21 :

Обозначение части границ		Горизонтальное проложение (S), м	Описание прохождения части границ	Сведения о согласовании местоположения границ (согласовано/спорное)
от т.	до т.			
1	2	3	4	5
180	507	8,87	—	согласовано
507	508	13,59		
508	509	40,77		
509	510	4,00		
510	506	2,35		
506	164	13,61		

1	2	3	4	5
164	185	2,11	—	согласовано
185	184	4,00		
184	183	12,12		
183	182	1,29		
182	181	17,20		
181	180	4,00		

3. Сведения о характеристиках уточняемого земельного участка с кадастровым номером 31:12:0704001:21 :

№ п/п	Наименование характеристики	Значение характеристики
1	2	3
1.	Адрес земельного участка	—
1.1.	Сведения о местоположении земельного участка (при отсутствии адреса) в структурированном в соответствии с федеральной информационной адресной системой виде	
1.2.	Дополнительные сведения о местоположении земельного участка	Местоположение установлено относительно ориентира, расположенного в границах участка. Почтовый адрес ориентира: обл. Белгородская, р-н Краснояружский, п. Отрадовский, ул. Широкая, дом 18.
2.	Площадь земельного участка ± величина погрешности определения (вычисления) площади ($P \pm \Delta P$), м ²	618 ± 9,00
3.	Формула, примененная для вычисления предельной погрешности определения площади земельного участка, с подставленными значениями и итоговые (вычисленные) значения	$3,5*0,10*\sqrt{(618,00)} = 9$
4.	Площадь земельного участка согласно сведениям Единого государственного реестра недвижимости (Ркад), м ²	618,00
5.	Оценка расхождения Р и Ркад ($P - P_{кад}$), м ²	0
6.	Предельный минимальный и максимальный размеры земельного участка (Рмин и Рмакс), м ²	Рмин = — Рмакс = —
7.	Кадастровый или иной государственный учетный номер (инвентарный) здания, сооружения, объекта незавершенного строительства, расположенного на земельном участке	31:12:0704001:128; 31:12:0000000:241
8.	Вид (виды) разрешенного использования	Для ведения личного подсобного хозяйства
8.1.	Дополнительные сведения об использовании земельного участка	—
9.	Сведения о земельных участках (землях общего пользования, территории общего пользования), посредством которых обеспечивается доступ	—

1	2	3
10.	Иные сведения	—

4. Пояснения к сведениям об уточняемом земельном участке с кадастровым номером 31:12:0704001:21 :

1.	—
----	---

1. Сведения о характерных точках границ уточняемого земельного участка с кадастровым номером 31:12:0704001:9 :

Система координат МСК-31, зона 1 Зона № 1

Обозначение характерных точек границ	Координаты, м				Метод определения координат	Формулы, примененные для расчета средней квадратической погрешности определения координат характерных точек границ (Mt), с подставленными в такие формулы значениями и итоговые (вычисленные) значения Mt, м	Описание закрепления точки
	содержатся в Едином государственном реестре недвижимости		определены в результате выполнения комплексных кадастровых работ				
	X	Y	X	Y			
1	2	3	4	5	6	7	8
251	410 490,10	1 265 214,67	410 490,10	1 265 214,67	—	—	—
252	410 500,39	1 265 219,79	410 500,39	1 265 219,79			
253	410 499,41	1 265 221,99	410 499,41	1 265 221,99			
254	410 505,76	1 265 224,83	410 505,76	1 265 224,83			
255	410 506,89	1 265 222,38	410 506,89	1 265 222,38			
256	410 510,04	1 265 223,85	410 510,04	1 265 223,85			
257	410 509,22	1 265 226,18	410 509,22	1 265 226,18			
258	410 508,61	1 265 227,57	410 508,61	1 265 227,57			
259	410 504,64	1 265 236,61	410 504,64	1 265 236,61			
260	410 495,40	1 265 256,35	410 495,40	1 265 256,35			
261	410 475,39	1 265 246,49	410 475,39	1 265 246,49			
262	410 477,07	1 265 243,04	410 477,07	1 265 243,04			
263	410 484,30	1 265 227,33	410 484,30	1 265 227,33			
264	410 488,43	1 265 218,30	410 488,43	1 265 218,30			
265	410 488,93	1 265 217,20	410 488,93	1 265 217,20			
251	410 490,10	1 265 214,67	410 490,10	1 265 214,67			

2. Сведения о частях границ уточняемого земельного участка с кадастровым номером 31:12:0704001:9 :

Обозначение части границ		Горизонтальное проложение (S), м	Описание прохождения части границ	Сведения о согласовании местоположения границ (согласовано/спорное)
от т.	до т.			

1	2	3	4	5
251	252	11,49	—	согласовано
252	253	2,41		
253	254	6,96		
254	255	2,70		
255	256	3,48		
256	257	2,47		
257	258	1,52		
258	259	9,87		
259	260	21,80		
260	261	22,31		
261	262	3,84		
262	263	17,29		
263	264	9,93		
264	265	1,21		
265	251	2,79		

3. Сведения о характеристиках уточняемого земельного участка с кадастровым номером 31:12:0704001:9 :

№ п/п	Наименование характеристики	Значение характеристики
1	2	3
1.	Адрес земельного участка	—
1.1.	Сведения о местоположении земельного участка (при отсутствии адреса) в структурированном в соответствии с федеральной информационной адресной системой виде	
1.2.	Дополнительные сведения о местоположении земельного участка	Местоположение установлено относительно ориентира, расположенного в границах участка. Почтовый адрес ориентира: обл. Белгородская, р-н Краснояружский, п. Отрадовский, ул. Речная, дом 4, 2.
2.	Площадь земельного участка ± величина погрешности определения (вычисления) площади ($P \pm \Delta P$), м ²	766 ± 10,00
3.	Формула, примененная для вычисления предельной погрешности определения площади земельного участка, с подставленными значениями и итоговые (вычисленные) значения	$3,5 * 0,10 * \sqrt{(766,00)} = 10$
4.	Площадь земельного участка согласно сведениям Единого государственного реестра недвижимости (Ркад), м ²	766,00
5.	Оценка расхождения Р и Ркад ($P - P_{кад}$), м ²	0

1	2	3
6.	Предельный минимальный и максимальный размеры земельного участка (Р _{мин} и Р _{макс}), м ²	Р _{мин} = — Р _{макс} = —
7.	Кадастровый или иной государственный учетный номер (инвентарный) здания, сооружения, объекта незавершенного строительства, расположенного на земельном участке	31:12:0704001:289; 31:12:0000000:241
8.	Вид (виды) разрешенного использования	Для ведения личного подсобного хозяйства
8.1.	Дополнительные сведения об использовании земельного участка	—
9.	Сведения о земельных участках (землях общего пользования, территории общего пользования), посредством которых обеспечивается доступ	—
10.	Иные сведения	—

4. Пояснения к сведениям об уточняемом земельном участке с кадастровым номером 31:12:0704001:9 :

1. —

1. Сведения о характерных точках границ уточняемого земельного участка с кадастровым номером 31:12:0704001:78 :
Система координат МСК-31, зона 1 Зона № 1

Обозначение характерных точек границ	Координаты, м				Метод определения координат	Формулы, примененные для расчета средней квадратической погрешности определения координат характерных точек границ (Mt), с подставленными в такие формулы значениями и итоговые (вычисленные) значения Mt, м	Описание закрепления точки
	содержатся в Едином государственном реестре недвижимости		определены в результате выполнения комплексных кадастровых работ				
	X	Y	X	Y			
1	2	3	4	5	6	7	8
233	410 749,76	1 265 274,55	410 749,76	1 265 274,55	—	—	—
430	410 714,42	1 265 352,35	410 714,42	1 265 352,35			
431	410 691,30	1 265 340,71	410 691,30	1 265 340,71			
311	410 694,43	1 265 333,48	410 694,43	1 265 333,48			
310	410 724,25	1 265 264,52	410 724,25	1 265 264,52			
309	410 736,11	1 265 234,76	410 736,11	1 265 234,76			
308	410 736,67	1 265 233,35	410 736,67	1 265 233,35			
227	410 762,69	1 265 245,26	410 762,69	1 265 245,26			
234	410 762,09	1 265 246,64	410 762,09	1 265 246,64			
233	410 749,76	1 265 274,55	410 749,76	1 265 274,55			

2. Сведения о частях границ уточняемого земельного участка с кадастровым номером 31:12:0704001:78 :

Обозначение части границ		Горизонтальное проложение (S), м	Описание прохождения части границ	Сведения о согласовании местоположения границ (согласовано/спорное)
от т.	до т.			
1	2	3	4	5
233	430	85,45	—	согласовано
430	431	25,88		
431	311	7,88		
311	310	75,13		
310	309	32,04		
309	308	1,52		
308	227	28,62		
227	234	1,50		
234	233	30,51		

3. Сведения о характеристиках уточняемого земельного участка с кадастровым номером 31:12:0704001:78 :

№ п/п	Наименование характеристики	Значение характеристики
1	2	3
1.	Адрес земельного участка	—
1.1.	Сведения о местоположении земельного участка (при отсутствии адреса) в структурированном в соответствии с федеральной информационной адресной системой виде	
1.2.	Дополнительные сведения о местоположении земельного участка	Местоположение установлено относительно ориентира, расположенного в границах участка. Почтовый адрес ориентира: обл. Белгородская, р-н Краснояружский, п. Отрадовский, ул. Широкая, дом 21.
2.	Площадь земельного участка ± величина погрешности определения (вычисления) площади ($P \pm \Delta P$), м ²	3 160 ± 20,00
3.	Формула, примененная для вычисления предельной погрешности определения площади земельного участка, с подставленными значениями и итоговые (вычисленные) значения	$3,5 * 0,10 * \sqrt{(3\ 160,00)} = 20$
4.	Площадь земельного участка согласно сведениям Единого государственного реестра недвижимости (Ркад), м ²	3 160,00
5.	Оценка расхождения Р и Ркад ($P - P_{кад}$), м ²	0
6.	Предельный минимальный и максимальный размеры земельного участка (Рмин и Рмакс), м ²	Рмин = — Рмакс = —

1	2	3
7.	Кадастровый или иной государственный учетный номер (инвентарный) здания, сооружения, объекта незавершенного строительства, расположенного на земельном участке	31:12:0704001:276
8.	Вид (виды) разрешенного использования	Для ведения личного подсобного хозяйства
8.1.	Дополнительные сведения об использовании земельного участка	—
9.	Сведения о земельных участках (землях общего пользования, территории общего пользования), посредством которых обеспечивается доступ	—
10.	Иные сведения	—

4. Пояснения к сведениям об уточняемом земельном участке с кадастровым номером 31:12:0704001:78 :

1.	—
----	---

1. Сведения о характерных точках границ уточняемого земельного участка с кадастровым номером 31:12:0704001:495 :

Система координат МСК-31, зона 1 Зона № 1

Обозначение характерных точек границ	Координаты, м				Метод определения координат	Формулы, примененные для расчета средней квадратической погрешности определения координат характерных точек границ (Mt), с подставленными в такие формулы значениями и итоговые (вычисленные) значения Mt, м	Описание закрепления точки
	содержатся в Едином государственном реестре недвижимости		определены в результате выполнения комплексных кадастровых работ				
	X	Y	X	Y			
1	2	3	4	5	6	7	8
1							
1	410 678,21	1 264 893,05	410 678,21	1 264 893,05	—	—	—
2	410 690,77	1 264 912,91	410 690,77	1 264 912,91			
3	410 685,16	1 264 910,49	410 685,16	1 264 910,49			
4	410 680,59	1 264 911,22	410 680,59	1 264 911,22			
5	410 677,29	1 264 914,04	410 677,29	1 264 914,04			
6	410 672,82	1 264 932,61	410 672,82	1 264 932,61			
7	410 666,94	1 264 951,19	410 666,94	1 264 951,19			
8	410 661,57	1 264 964,07	410 661,57	1 264 964,07			
9	410 655,71	1 264 973,63	410 655,71	1 264 973,63			
10	410 642,95	1 264 990,75	410 642,95	1 264 990,75			

1	2	3	4	5	6	7	8
11	410 623,69	1 265 011,94	410 623,69	1 265 011,94			
12	410 595,26	1 265 042,88	410 595,26	1 265 042,88			
13	410 594,84	1 265 047,49	410 594,84	1 265 047,49			
14	410 596,06	1 265 051,35	410 596,06	1 265 051,35			
15	410 619,38	1 265 061,51	410 619,38	1 265 061,51			
16	410 644,73	1 265 073,06	410 644,73	1 265 073,06			
17	410 660,57	1 265 080,21	410 660,57	1 265 080,21			
18	410 682,12	1 265 089,60	410 682,12	1 265 089,60			
19	410 698,89	1 265 096,49	410 698,89	1 265 096,49			
20	410 710,52	1 265 100,34	410 710,52	1 265 100,34			
21	410 709,30	1 265 103,64	410 709,30	1 265 103,64			
22	410 697,67	1 265 099,77	410 697,67	1 265 099,77			
23	410 680,75	1 265 092,82	410 680,75	1 265 092,82			
24	410 659,15	1 265 083,41	410 659,15	1 265 083,41			
25	410 643,28	1 265 076,25	410 643,28	1 265 076,25			
26	410 617,96	1 265 064,71	410 617,96	1 265 064,71			
27	410 594,04	1 265 054,28	410 594,04	1 265 054,28			
28	410 578,87	1 265 049,73	410 578,87	1 265 049,73	—	—	—
29	410 568,35	1 265 048,08	410 568,35	1 265 048,08			
30	410 559,90	1 265 047,26	410 559,90	1 265 047,26			
31	410 545,76	1 265 044,88	410 545,76	1 265 044,88			
32	410 534,06	1 265 043,54	410 534,06	1 265 043,54			
33	410 520,21	1 265 042,98	410 520,21	1 265 042,98			
34	410 511,17	1 265 044,23	410 511,17	1 265 044,23			
35	410 503,23	1 265 048,06	410 503,23	1 265 048,06			
36	410 496,66	1 265 053,45	410 496,66	1 265 053,45			
37	410 488,49	1 265 063,83	410 488,49	1 265 063,83			
38	410 482,35	1 265 075,39	410 482,35	1 265 075,39			
39	410 476,67	1 265 089,10	410 476,67	1 265 089,10			
40	410 476,07	1 265 092,27	410 476,07	1 265 092,27			
1	410 473,93	1 265 091,69	410 473,93	1 265 091,69			
41	410 472,70	1 265 091,15	410 472,70	1 265 091,15			
42	410 473,30	1 265 088,08	410 473,30	1 265 088,08			
43	410 479,18	1 265 073,90	410 479,18	1 265 073,90			

1	2	3	4	5	6	7	8
44	410 485,54	1 265 061,91	410 485,54	1 265 061,91			
45	410 494,15	1 265 050,98	410 494,15	1 265 050,98			
46	410 501,33	1 265 045,09	410 501,33	1 265 045,09			
47	410 510,14	1 265 040,84	410 510,14	1 265 040,84			
48	410 520,04	1 265 039,47	410 520,04	1 265 039,47			
49	410 534,33	1 265 040,05	410 534,33	1 265 040,05			
50	410 546,25	1 265 041,41	410 546,25	1 265 041,41			
51	410 560,36	1 265 043,79	410 560,36	1 265 043,79			
52	410 568,79	1 265 044,60	410 568,79	1 265 044,60			
53	410 579,07	1 265 045,40	410 579,07	1 265 045,40			
54	410 588,76	1 265 042,57	410 588,76	1 265 042,57	—	—	—
55	410 591,88	1 265 041,37	410 591,88	1 265 041,37			
56	410 621,48	1 265 009,58	410 621,48	1 265 009,58			
57	410 640,24	1 264 988,53	410 640,24	1 264 988,53			
58	410 652,81	1 264 971,67	410 652,81	1 264 971,67			
59	410 658,44	1 264 962,47	410 658,44	1 264 962,47			
60	410 663,65	1 264 949,99	410 663,65	1 264 949,99			
61	410 669,44	1 264 931,67	410 669,44	1 264 931,67			
62	410 675,09	1 264 907,72	410 675,09	1 264 907,72			
1	410 678,21	1 264 893,05	410 678,21	1 264 893,05			

2

63	410 463,47	1 265 096,16	410 463,47	1 265 096,16			
64	410 461,61	1 265 098,84	410 461,61	1 265 098,84			
65	410 428,28	1 265 083,09	410 428,28	1 265 083,09			
66	410 427,39	1 265 085,01	410 427,39	1 265 085,01			
67	410 417,31	1 265 080,73	410 417,31	1 265 080,73	—	—	—
68	410 421,09	1 265 073,47	410 421,09	1 265 073,47			
69	410 430,48	1 265 078,33	410 430,48	1 265 078,33			
70	410 429,91	1 265 080,31	410 429,91	1 265 080,31			
63	410 463,47	1 265 096,16	410 463,47	1 265 096,16			

2. Сведения о частях границ уточняемого земельного участка с кадастровым номером 31:12:0704001:495 :

Обозначение части границ		Горизонтальное проложение (S), м	Описание прохождения части границ	Сведения о согласовании местоположения границ (согласовано/спорное)
от т.	до т.			
1	2	3	4	5

1	2	3	4	5
1				
1	2	23,50		
2	3	6,11		
3	4	4,63		
4	5	4,34		
5	6	19,10		
6	7	19,49		
7	8	13,95		
8	9	11,21		
9	10	21,35		
10	11	28,64		
11	12	42,02		
12	13	4,63		
13	14	4,05		
14	15	25,44		
15	16	27,86		
16	17	17,38		
17	18	23,51	—	согласовано
18	19	18,13		
19	20	12,25		
20	21	3,52		
21	22	12,26		
22	23	18,29		
23	24	23,56		
24	25	17,41		
25	26	27,83		
26	27	26,10		
27	28	15,84		
28	29	10,65		
29	30	8,49		
30	31	14,34		
31	32	11,78		
32	33	13,86		
33	34	9,13		

1	2	3	4	5
34	35	8,82	—	СОГЛАСОВАНО
35	36	8,50		
36	37	13,21		
37	38	13,09		
38	39	14,84		
39	40	3,23		
40	1	2,22		
1	41	1,34		
41	42	3,13		
42	43	15,35		
43	44	13,57		
44	45	13,91		
45	46	9,29		
46	47	9,78		
47	48	9,99		
48	49	14,30		
49	50	12,00		
50	51	14,31		
51	52	8,47		
52	53	10,31		
53	54	10,09		
54	55	3,34		
55	56	43,44		
56	57	28,20		
57	58	21,03		
58	59	10,79		
59	60	13,52		
60	61	19,21		
61	62	24,61		
62	1	15,00		
2				
63	64	3,26	—	СОГЛАСОВАНО
64	65	36,86		
65	66	2,12		

1	2	3	4	5
66	67	10,95	—	согласовано
67	68	8,19		
68	69	10,57		
69	70	2,06		
70	63	37,11		

3. Сведения о характеристиках уточняемого земельного участка с кадастровым номером 31:12:0704001:495 :

№ п/п	Наименование характеристики	Значение характеристики
1	2	3
1.	Адрес земельного участка	—
1.1.	Сведения о местоположении земельного участка (при отсутствии адреса) в структурированном в соответствии с федеральной информационной адресной системой виде	
1.2.	Дополнительные сведения о местоположении земельного участка	Белгородская область, р-н Краснояружский, п. Отрадовский, ул. Широкая
2.	Площадь земельного участка ± величина погрешности определения (вычисления) площади ($P \pm \Delta P$), м ²	1 941 ± 20,00, (1) 1 737,84 ± 14,59, (2) 203,25 ± 4,99
3.	Формула, примененная для вычисления предельной погрешности определения площади земельного участка, с подставленными значениями и итоговые (вычисленные) значения	14,59 + 4,99 = 20
4.	Площадь земельного участка согласно сведениям Единого государственного реестра недвижимости (Ркад), м ²	1 941,00
5.	Оценка расхождения Р и Ркад ($P - P_{кад}$), м ²	0
6.	Предельный минимальный и максимальный размеры земельного участка (Рмин и Рмакс), м ²	Рмин = — Рмакс = —
7.	Кадастровый или иной государственный учетный номер (инвентарный) здания, сооружения, объекта незавершенного строительства, расположенного на земельном участке	31:12:0704001:498
8.	Вид (виды) разрешенного использования	Уличная дорожная сеть
8.1.	Дополнительные сведения об использовании земельного участка	—
9.	Сведения о земельных участках (землях общего пользования, территории общего пользования), посредством которых обеспечивается доступ	—
10.	Иные сведения	—

4. Пояснения к сведениям об уточняемом земельном участке с кадастровым номером 31:12:0704001:495 :

1.	—
----	---

1. Сведения о характерных точках границ уточняемого земельного участка с кадастровым номером 31:12:0704001:44 :
 Система координат МСК-31, зона 1 Зона № 1

Обозначение характерных точек границ	Координаты, м				Метод определения координат	Формулы, примененные для расчета средней квадратической погрешности определения координат характерных точек границ (Mt), с подставленными в такие формулы значениями и итоговые (вычисленные) значения Mt, м	Описание закрепления точки
	содержатся в Едином государственном реестре недвижимости		определены в результате выполнения комплексных кадастровых работ				
	X	Y	X	Y			
1	2	3	4	5	6	7	8
401	410 903,77	1 265 238,25	410 903,77	1 265 238,25	—	—	—
628	410 907,72	1 265 240,00	410 907,72	1 265 240,00			
629	410 905,24	1 265 245,39	410 905,24	1 265 245,39			
630	410 912,83	1 265 250,91	410 912,83	1 265 250,91			
631	410 924,81	1 265 265,45	410 924,81	1 265 265,45			
632	410 913,55	1 265 272,69	410 913,55	1 265 272,69			
633	410 912,94	1 265 274,77	410 912,94	1 265 274,77			
634	410 909,76	1 265 279,42	410 909,76	1 265 279,42			
635	410 890,04	1 265 284,07	410 890,04	1 265 284,07			
397	410 880,72	1 265 279,70	410 880,72	1 265 279,70			
405	410 885,02	1 265 270,49	410 885,02	1 265 270,49			
404	410 893,63	1 265 255,47	410 893,63	1 265 255,47			
403	410 895,55	1 265 251,96	410 895,55	1 265 251,96			
402	410 902,02	1 265 241,79	410 902,02	1 265 241,79			
401	410 903,77	1 265 238,25	410 903,77	1 265 238,25			

2. Сведения о частях границ уточняемого земельного участка с кадастровым номером 31:12:0704001:44 :

Обозначение части границ		Горизонтальное проложение (S), м	Описание прохождения части границ	Сведения о согласовании местоположения границ (согласовано/спорное)
от т.	до т.			
1	2	3	4	5
401	628	4,32	—	согласовано
628	629	5,93		
629	630	9,39		

1	2	3	4	5
630	631	18,84	—	согласовано
631	632	13,39		
632	633	2,17		
633	634	5,63		
634	635	20,26		
635	397	10,29		
397	405	10,16		
405	404	17,31		
404	403	4,00		
403	402	12,05		
402	401	3,95		

3. Сведения о характеристиках уточняемого земельного участка с кадастровым номером 31:12:0704001:44 :

№ п/п	Наименование характеристики	Значение характеристики
1	2	3
1.	Адрес земельного участка	—
1.1.	Сведения о местоположении земельного участка (при отсутствии адреса) в структурированном в соответствии с федеральной информационной адресной системой виде	
1.2.	Дополнительные сведения о местоположении земельного участка	обл. Белгородская, р-н Краснояружский, п. Отрадовский, ул. Широкая, 6/1
2.	Площадь земельного участка ± величина погрешности определения (вычисления) площади ($P \pm \Delta P$), м ²	990 ± 11,00
3.	Формула, примененная для вычисления предельной погрешности определения площади земельного участка, с подставленными значениями и итоговые (вычисленные) значения	$3,5 * 0,10 * \sqrt{(990,00)} = 11$
4.	Площадь земельного участка согласно сведениям Единого государственного реестра недвижимости (Ркад), м ²	990,00
5.	Оценка расхождения Р и Ркад ($P - P_{кад}$), м ²	0
6.	Предельный минимальный и максимальный размеры земельного участка (Рмин и Рмакс), м ²	Рмин = — Рмакс = —
7.	Кадастровый или иной государственный учетный номер (инвентарный) здания, сооружения, объекта незавершенного строительства, расположенного на земельном участке	31:12:0704001:190; 31:12:0000000:241
8.	Вид (виды) разрешенного использования	Для ведения личного подсобного хозяйства

1	2	3
8.1.	Дополнительные сведения об использовании земельного участка	—
9.	Сведения о земельных участках (землях общего пользования, территории общего пользования), посредством которых обеспечивается доступ	—
10.	Иные сведения	—

4. Пояснения к сведениям об уточняемом земельном участке с кадастровым номером 31:12:0704001:44 :

1.	—
----	---

1. Сведения о характерных точках границ уточняемого земельного участка с кадастровым номером 31:12:0704001:38 :
Система координат МСК-31, зона 1 Зона № 1

Обозначение характерных точек границ	Координаты, м				Метод определения координат	Формулы, примененные для расчета средней квадратической погрешности определения координат характерных точек границ (Mt), с подставленными в такие формулы значениями и итоговые (вычисленные) значения Mt, м	Описание закрепления точки
	содержатся в Едином государственном реестре недвижимости		определены в результате выполнения комплексных кадастровых работ				
	X	Y	X	Y			
1	2	3	4	5	6	7	8
587	410 950,35	1 265 157,60	410 950,35	1 265 157,60	—	—	—
530	410 982,86	1 265 175,66	410 982,86	1 265 175,66			
531	410 968,82	1 265 192,23	410 968,82	1 265 192,23			
532	410 965,65	1 265 193,26	410 965,65	1 265 193,26			
533	410 963,67	1 265 192,88	410 963,67	1 265 192,88			
534	410 957,35	1 265 186,58	410 957,35	1 265 186,58			
535	410 943,01	1 265 194,41	410 943,01	1 265 194,41			
536	410 935,32	1 265 200,12	410 935,32	1 265 200,12			
591	410 926,27	1 265 189,14	410 926,27	1 265 189,14			
590	410 935,13	1 265 181,67	410 935,13	1 265 181,67			
589	410 941,64	1 265 171,43	410 941,64	1 265 171,43			
588	410 947,65	1 265 160,93	410 947,65	1 265 160,93			
587	410 950,35	1 265 157,60	410 950,35	1 265 157,60			

2. Сведения о частях границ уточняемого земельного участка с кадастровым номером 31:12:0704001:38 :

Обозначение части границ		Горизонтальное проложение (S), м	Описание прохождения части границ	Сведения о согласовании местоположения границ (согласовано/спорное)
от т.	до т.			
1	2	3	4	5
587	530	37,19	—	согласовано
530	531	21,72		
531	532	3,33		
532	533	2,02		
533	534	8,92		
534	535	16,34		
535	536	9,58		
536	591	14,23		
591	590	11,59		
590	589	12,13		
589	588	12,10		
588	587	4,29		

3. Сведения о характеристиках уточняемого земельного участка с кадастровым номером 31:12:0704001:38 :

№ п/п	Наименование характеристики	Значение характеристики
1	2	3
1.	Адрес земельного участка	—
1.1.	Сведения о местоположении земельного участка (при отсутствии адреса) в структурированном в соответствии с федеральной информационной адресной системой виде	
1.2.	Дополнительные сведения о местоположении земельного участка	Местоположение установлено относительно ориентира, расположенного в границах участка. Почтовый адрес ориентира: обл. Белгородская, р-н Краснояружский, п. Отрадовский, ул. Полевая, 1/1.
2.	Площадь земельного участка ± величина погрешности определения (вычисления) площади ($P \pm \Delta P$), м ²	1 147 ± 12,00
3.	Формула, примененная для вычисления предельной погрешности определения площади земельного участка, с подставленными значениями и итоговые (вычисленные) значения	$3,5 * 0,10 * \sqrt{(1\ 147,00)} = 12$
4.	Площадь земельного участка согласно сведениям Единого государственного реестра недвижимости (Ркад), м ²	1 147,00
5.	Оценка расхождения Р и Ркад ($P - P_{кад}$), м ²	0

1	2	3
6.	Предельный минимальный и максимальный размеры земельного участка (Р _{мин} и Р _{макс}), м ²	Р _{мин} = — Р _{макс} = —
7.	Кадастровый или иной государственный учетный номер (инвентарный) здания, сооружения, объекта незавершенного строительства, расположенного на земельном участке	31:12:0704001:155; 31:12:0000000:241
8.	Вид (виды) разрешенного использования	Для ведения личного подсобного хозяйства
8.1.	Дополнительные сведения об использовании земельного участка	—
9.	Сведения о земельных участках (землях общего пользования, территории общего пользования), посредством которых обеспечивается доступ	—
10.	Иные сведения	—

4. Пояснения к сведениям об уточняемом земельном участке с кадастровым номером 31:12:0704001:38 :

1. —

1. Сведения о характерных точках границ уточняемого земельного участка с кадастровым номером 31:12:0704001:32 :

Система координат МСК-31, зона 1 Зона № 1

Обозначение характерных точек границ	Координаты, м				Метод определения координат	Формулы, примененные для расчета средней квадратической погрешности определения координат характерных точек границ (Mt), с подставленными в такие формулы значениями и итоговые (вычисленные) значения Mt, м	Описание закрепления точки
	содержатся в Едином государственном реестре недвижимости		определены в результате выполнения комплексных кадастровых работ				
	X	Y	X	Y			
1	2	3	4	5	6	7	8
368	410 682,40	1 265 170,20	410 682,40	1 265 170,20	—	—	—
482	410 683,31	1 265 167,96	410 683,31	1 265 167,96			
483	410 685,35	1 265 168,57	410 685,35	1 265 168,57			
377	410 694,18	1 265 162,60	410 694,18	1 265 162,60			
383	410 697,11	1 265 157,02	410 697,11	1 265 157,02			
484	410 700,53	1 265 150,37	410 700,53	1 265 150,37			
485	410 706,74	1 265 153,43	410 706,74	1 265 153,43			
486	410 700,54	1 265 162,96	410 700,54	1 265 162,96			
487	410 695,46	1 265 173,64	410 695,46	1 265 173,64			
488	410 693,00	1 265 172,50	410 693,00	1 265 172,50			

1	2	3	4	5	6	7	8
481	410 682,96	1 265 190,73	410 682,96	1 265 190,73	—	—	—
599	410 675,07	1 265 186,87	410 675,07	1 265 186,87			
371	410 676,05	1 265 184,64	410 676,05	1 265 184,64			
370	410 677,55	1 265 181,23	410 677,55	1 265 181,23			
369	410 677,66	1 265 180,97	410 677,66	1 265 180,97			
368	410 682,40	1 265 170,20	410 682,40	1 265 170,20			

2. Сведения о частях границ уточняемого земельного участка с кадастровым номером 31:12:0704001:32 :

Обозначение части границ		Горизонтальное проложение (S), м	Описание прохождения части границ	Сведения о согласовании местоположения границ (согласовано/спорное)
от т.	до т.			
1	2	3	4	5
368	482	2,42	—	согласовано
482	483	2,13		
483	377	10,66		
377	383	6,30		
383	484	7,48		
484	485	6,92		
485	486	11,37		
486	487	11,83		
487	488	2,71		
488	481	20,81		
481	599	8,78		
599	371	2,44		
371	370	3,73		
370	369	0,28		
369	368	11,77		

3. Сведения о характеристиках уточняемого земельного участка с кадастровым номером 31:12:0704001:32 :

№ п/п	Наименование характеристики	Значение характеристики
1	2	3

1	2	3
1.	Адрес земельного участка	—
1.1.	Сведения о местоположении земельного участка (при отсутствии адреса) в структурированном в соответствии с федеральной информационной адресной системой виде	
1.2.	Дополнительные сведения о местоположении земельного участка	Местоположение установлено относительно ориентира, расположенного в границах участка. Почтовый адрес ориентира: обл. Белгородская, р-н Краснояружский, п. Отрадовский, ул. Широкая, 22/1.
2.	Площадь земельного участка \pm величина погрешности определения (вычисления) площади ($P \pm \Delta P$), м ²	$370 \pm 7,00$
3.	Формула, примененная для вычисления предельной погрешности определения площади земельного участка, с подставленными значениями и итоговые (вычисленные) значения	$3,5 * 0,10 * \sqrt{(370,00)} = 7$
4.	Площадь земельного участка согласно сведениям Единого государственного реестра недвижимости (Ркад), м ²	369,00
5.	Оценка расхождения P и Ркад ($P - P_{кад}$), м ²	1
6.	Предельный минимальный и максимальный размеры земельного участка (Рмин и Рмакс), м ²	Рмин = — Рмакс = —
7.	Кадастровый или иной государственный учетный номер (инвентарный) здания, сооружения, объекта незавершенного строительства, расположенного на земельном участке	31:12:0000000:241
8.	Вид (виды) разрешенного использования	Для ведения личного подсобного хозяйства
8.1.	Дополнительные сведения об использовании земельного участка	—
9.	Сведения о земельных участках (землях общего пользования, территории общего пользования), посредством которых обеспечивается доступ	—
10.	Иные сведения	—
4. Пояснения к сведениям об уточняемом земельном участке с кадастровым номером		31:12:0704001:32 :
1.	—	—

1. Сведения о характерных точках границ уточняемого земельного участка с кадастровым номером 31:12:0704001:295 :
 Система координат МСК-31, зона 1 Зона № 1

Обозначение характерных точек границ	Координаты, м				Метод определения координат	Формулы, примененные для расчета средней квадратической погрешности определения координат характерных точек границ (Mt), с подставленными в такие формулы значениями и итоговые (вычисленные) значения Mt, м	Описание закрепления точки
	содержатся в Едином государственном реестре недвижимости		определены в результате выполнения комплексных кадастровых работ				
	X	Y	X	Y			
1	2	3	4	5	6	7	8
1	410 931,03	1 265 221,73	410 931,03	1 265 221,73	—	—	—
2	410 933,33	1 265 225,07	410 933,33	1 265 225,07			
3	410 937,27	1 265 236,19	410 937,27	1 265 236,19			
4	410 943,82	1 265 245,86	410 943,82	1 265 245,86			
5	410 944,74	1 265 247,10	410 944,74	1 265 247,10			
6	410 947,52	1 265 250,83	410 947,52	1 265 250,83			
7	410 950,19	1 265 254,41	410 950,19	1 265 254,41			
н 1	410 954,02	1 265 259,55	410 954,02	1 265 259,55			
9	410 940,87	1 265 267,85	410 940,87	1 265 267,85			
10	410 937,60	1 265 262,73	410 937,60	1 265 262,73			
н 2	410 935,92	1 265 260,11	410 935,92	1 265 260,11			
н 3	410 930,48	1 265 262,35	410 930,48	1 265 262,35			
н 4	410 899,08	1 265 221,62	410 899,08	1 265 221,62			
н 5	410 918,47	1 265 206,47	410 918,47	1 265 206,47			
15	410 920,35	1 265 209,55	410 920,35	1 265 209,55			
1	410 931,03	1 265 221,73	410 931,03	1 265 221,73			

2. Сведения о частях границ уточняемого земельного участка с кадастровым номером 31:12:0704001:295 :

Обозначение части границ		Горизонтальное проложение (S), м	Описание прохождения части границ	Сведения о согласовании местоположения границ (согласовано/спорное)
от т.	до т.			
1	2	3	4	5
1	2	4,06	—	согласовано
2	3	11,80		
3	4	11,68		

1	2	3	4	5
4	5	1,54	—	согласовано
5	6	4,65		
6	7	4,47		
7	н 1	6,41		
н 1	9	15,55		
9	10	6,08		
10	н 2	3,11		
н 2	н 3	5,88		
н 3	н 4	51,43		
н 4	н 5	24,61		
н 5	15	3,61		
15	1	16,20		

3. Сведения о характеристиках уточняемого земельного участка с кадастровым номером 31:12:0704001:295 :

№ п/п	Наименование характеристики	Значение характеристики
1	2	3
1.	Адрес земельного участка	—
1.1.	Сведения о местоположении земельного участка (при отсутствии адреса) в структурированном в соответствии с федеральной информационной адресной системой виде	
1.2.	Дополнительные сведения о местоположении земельного участка	Белгородская область, р-н Краснояружский, п. Отрадовский, ул. Широкая, 4/2
2.	Площадь земельного участка ± величина погрешности определения (вычисления) площади ($P \pm \Delta P$), м ²	1 370 ± 13,00
3.	Формула, примененная для вычисления предельной погрешности определения площади земельного участка, с подставленными значениями и итоговые (вычисленные) значения	$3,5*0,10*\sqrt{(1\ 370,00)} = 13$
4.	Площадь земельного участка согласно сведениям Единого государственного реестра недвижимости (Ркад), м ²	1 371,00
5.	Оценка расхождения Р и Ркад ($P - P_{кад}$), м ²	1
6.	Предельный минимальный и максимальный размеры земельного участка (Рмин и Рмакс), м ²	Рмин = — Рмакс = —
7.	Кадастровый или иной государственный учетный номер (инвентарный) здания, сооружения, объекта незавершенного строительства, расположенного на земельном участке	31:12:0704001:176; 31:12:0000000:241

1	2	3
8.	Вид (виды) разрешенного использования	Для ведения личного подсобного хозяйства
8.1.	Дополнительные сведения об использовании земельного участка	—
9.	Сведения о земельных участках (землях общего пользования, территории общего пользования), посредством которых обеспечивается доступ	—
10.	Иные сведения	—

4. Пояснения к сведениям об уточняемом земельном участке с кадастровым номером 31:12:0704001:295 :

1.	—
----	---

1. Сведения о характерных точках границ уточняемого земельного участка с кадастровым номером 31:12:0704001:235 :

Система координат МСК-31, зона 1 Зона № 1

Обозначение характерных точек границ	Координаты, м				Метод определения координат	Формулы, примененные для расчета средней квадратической погрешности определения координат характерных точек границ (Mt), с подставленными в такие формулы значениями и итоговые (вычисленные) значения Mt, м	Описание закрепления точки
	содержатся в Едином государственном реестре недвижимости		определены в результате выполнения комплексных кадастровых работ				
	X	Y	X	Y			
1	2	3	4	5	6	7	8
1	410 917,34	1 265 137,34	410 917,34	1 265 137,34	—	—	—
2	410 914,78	1 265 141,84	410 914,78	1 265 141,84			
3	410 908,56	1 265 151,66	410 908,56	1 265 151,66			
4	410 899,45	1 265 169,01	410 899,45	1 265 169,01			
н 1	410 897,87	1 265 172,25	410 897,87	1 265 172,25			
н 2	410 879,82	1 265 156,88	410 879,82	1 265 156,88			
н 3	410 894,55	1 265 128,76	410 894,55	1 265 128,76			
н 4	410 906,92	1 265 136,30	410 906,92	1 265 136,30			
н 5	410 909,51	1 265 132,35	410 909,51	1 265 132,35			
1	410 917,34	1 265 137,34	410 917,34	1 265 137,34			

2. Сведения о частях границ уточняемого земельного участка с кадастровым номером 31:12:0704001:235 :

Обозначение части границ		Горизонтальное проложение (S), м	Описание прохождения части границ	Сведения о согласовании местоположения границ (согласовано/спорное)
от т.	до т.			
1	2	3	4	5

1	2	3	4	5
1	2	5,18	—	согласовано
2	3	11,62		
3	4	19,60		
4	н 1	3,60		
н 1	н 2	23,71		
н 2	н 3	31,74		
н 3	н 4	14,49		
н 4	н 5	4,72		
н 5	1	9,28		

3. Сведения о характеристиках уточняемого земельного участка с кадастровым номером 31:12:0704001:235 :

№ п/п	Наименование характеристики	Значение характеристики
1	2	3
1.	Адрес земельного участка	—
1.1.	Сведения о местоположении земельного участка (при отсутствии адреса) в структурированном в соответствии с федеральной информационной адресной системой виде	
1.2.	Дополнительные сведения о местоположении земельного участка	Белгородская обл., р-н Краснояружский, п. Отрадовский, ул. Полевая, 2/2
2.	Площадь земельного участка ± величина погрешности определения (вычисления) площади ($P \pm \Delta P$), м ²	824 ± 10,00
3.	Формула, примененная для вычисления предельной погрешности определения площади земельного участка, с подставленными значениями и итоговые (вычисленные) значения	$3,5 * 0,10 * \sqrt{(824,00)} = 10$
4.	Площадь земельного участка согласно сведениям Единого государственного реестра недвижимости (Ркад), м ²	824,00
5.	Оценка расхождения Р и Ркад ($P - P_{кад}$), м ²	0
6.	Предельный минимальный и максимальный размеры земельного участка (Рмин и Рмакс), м ²	Рмин = — Рмакс = —
7.	Кадастровый или иной государственный учетный номер (инвентарный) здания, сооружения, объекта незавершенного строительства, расположенного на земельном участке	31:12:0704001:239; 31:12:0000000:241
8.	Вид (виды) разрешенного использования	Для ведения личного подсобного хозяйства
8.1.	Дополнительные сведения об использовании земельного участка	—

1	2	3
9.	Сведения о земельных участках (землях общего пользования, территории общего пользования), посредством которых обеспечивается доступ	—
10.	Иные сведения	—

4. Пояснения к сведениям об уточняемом земельном участке с кадастровым номером 31:12:0704001:235 :

1.	—
----	---

1. Сведения о характерных точках границ уточняемого земельного участка с кадастровым номером 31:12:0704001:2 :

Система координат МСК-31, зона 1 Зона № 1

Обозначение характерных точек границ	Координаты, м				Метод определения координат	Формулы, примененные для расчета средней квадратической погрешности определения координат характерных точек границ (Mt), с подставленными в такие формулы значениями и итоговые (вычисленные) значения Mt, м	Описание закрепления точки
	содержатся в Едином государственном реестре недвижимости		определены в результате выполнения комплексных кадастровых работ				
	X	Y	X	Y			
1	2	3	4	5	6	7	8
164	410 717,60	1 265 206,29	410 717,60	1 265 206,29	—	—	—
165	410 715,79	1 265 205,53	410 715,79	1 265 205,53			
166	410 711,66	1 265 203,78	410 711,66	1 265 203,78			
167	410 702,19	1 265 199,54	410 702,19	1 265 199,54			
168	410 703,16	1 265 197,25	410 703,16	1 265 197,25			
169	410 704,31	1 265 194,57	410 704,31	1 265 194,57			
170	410 704,78	1 265 193,59	410 704,78	1 265 193,59			
171	410 709,52	1 265 183,89	410 709,52	1 265 183,89			
172	410 714,57	1 265 174,37	410 714,57	1 265 174,37			
173	410 719,40	1 265 161,46	410 719,40	1 265 161,46			
6	410 722,98	1 265 154,41	410 722,98	1 265 154,41			
5	410 728,09	1 265 157,33	410 728,09	1 265 157,33			
4	410 729,69	1 265 154,75	410 729,69	1 265 154,75			
3	410 732,06	1 265 150,69	410 732,06	1 265 150,69			
2	410 733,07	1 265 148,96	410 733,07	1 265 148,96			
1	410 743,09	1 265 154,80	410 743,09	1 265 154,80			

1	2	3	4	5	6	7	8
180	410 733,67	1 265 171,20	410 733,67	1 265 171,20	—	—	—
181	410 734,50	1 265 175,11	410 734,50	1 265 175,11			
182	410 726,62	1 265 190,40	410 726,62	1 265 190,40			
183	410 725,46	1 265 189,84	410 725,46	1 265 189,84			
184	410 720,24	1 265 200,78	410 720,24	1 265 200,78			
185	410 718,51	1 265 204,39	410 718,51	1 265 204,39			
164	410 717,60	1 265 206,29	410 717,60	1 265 206,29			

2. Сведения о частях границ уточняемого земельного участка с кадастровым номером 31:12:0704001:2 :

Обозначение части границ		Горизонтальное проложение (S), м	Описание прохождения части границ	Сведения о согласовании местоположения границ (согласовано/спорное)
от т.	до т.			
1	2	3	4	5
164	165	1,96	—	согласовано
165	166	4,49		
166	167	10,38		
167	168	2,49		
168	169	2,92		
169	170	1,09		
170	171	10,80		
171	172	10,78		
172	173	13,78		
173	6	7,91		
6	5	5,89		
5	4	3,04		
4	3	4,70		
3	2	2,00		
2	1	11,60		
1	180	18,91		
180	181	4,00		
181	182	17,20		
182	183	1,29		
183	184	12,12		
184	185	4,00		
185	164	2,11		

3. Сведения о характеристиках уточняемого земельного участка с кадастровым номером		31:12:0704001:2
№ п/п	Наименование характеристики	Значение характеристики
1	2	3
1.	Адрес земельного участка	—
1.1.	Сведения о местоположении земельного участка (при отсутствии адреса) в структурированном в соответствии с федеральной информационной адресной системой виде	309420, Российская Федерация, Белгородская область, Краснояружский р-н, Отрадовский п, Широкая ул, д 20/1
1.2.	Дополнительные сведения о местоположении земельного участка	—
2.	Площадь земельного участка ± величина погрешности определения (вычисления) площади ($P \pm \Delta P$), м ²	971 ± 11,00
3.	Формула, примененная для вычисления предельной погрешности определения площади земельного участка, с подставленными значениями и итоговые (вычисленные) значения	$3,5 * 0,10 * \sqrt{(971,00)} = 11$
4.	Площадь земельного участка согласно сведениям Единого государственного реестра недвижимости (Ркад), м ²	971,00
5.	Оценка расхождения Р и Ркад ($P - P_{кад}$), м ²	0
6.	Предельный минимальный и максимальный размеры земельного участка (Рмин и Рмакс), м ²	Рмин = — Рмакс = —
7.	Кадастровый или иной государственный учетный номер (инвентарный) здания, сооружения, объекта незавершенного строительства, расположенного на земельном участке	31:12:0701001:989; 31:12:0000000:241
8.	Вид (виды) разрешенного использования	Для ведения личного подсобного хозяйства
8.1.	Дополнительные сведения об использовании земельного участка	—
9.	Сведения о земельных участках (землях общего пользования, территории общего пользования), посредством которых обеспечивается доступ	—
10.	Иные сведения	Ипотека в силу закона. Обременение возникает на основании: Договор купли-продажи. ... Договор займа. № 188-1/20МК.
4. Пояснения к сведениям об уточняемом земельном участке с кадастровым номером		31:12:0704001:2
1.	—	—

1. Сведения о характерных точках границ уточняемого земельного участка с кадастровым номером 31:12:0704001:18 :
 Система координат МСК-31, зона 1 Зона № 1

Обозначение характерных точек границ	Координаты, м				Метод определения координат	Формулы, примененные для расчета средней квадратической погрешности определения координат характерных точек границ (Mt), с подставленными в такие формулы значениями и итоговые (вычисленные) значения Mt, м	Описание закрепления точки
	содержатся в Едином государственном реестре недвижимости		определены в результате выполнения комплексных кадастровых работ				
	X	Y	X	Y			
1	2	3	4	5	6	7	8
363	410 528,70	1 265 135,79	410 528,70	1 265 135,79	—	—	—
364	410 539,19	1 265 141,54	410 539,19	1 265 141,54			
365	410 533,46	1 265 152,02	410 533,46	1 265 152,02			
366	410 523,35	1 265 146,48	410 523,35	1 265 146,48			
363	410 528,70	1 265 135,79	410 528,70	1 265 135,79			

2. Сведения о частях границ уточняемого земельного участка с кадастровым номером 31:12:0704001:18 :

Обозначение части границ		Горизонтальное проложение (S), м	Описание прохождения части границ	Сведения о согласовании местоположения границ (согласовано/спорное)
от т.	до т.			
1	2	3	4	5
363	364	11,96	—	согласовано
364	365	11,94		
365	366	11,53		
366	363	11,95		

3. Сведения о характеристиках уточняемого земельного участка с кадастровым номером 31:12:0704001:18 :

№ п/п	Наименование характеристики	Значение характеристики
1	2	3
1.	Адрес земельного участка	—
1.1.	Сведения о местоположении земельного участка (при отсутствии адреса) в структурированном в соответствии с федеральной информационной адресной системой виде	
1.2.	Дополнительные сведения о местоположении земельного участка	Белгородская область, р-н Краснояружский, п. Отрадовский, ул. Широкая, 39

1	2	3
2.	Площадь земельного участка ± величина погрешности определения (вычисления) площади ($P \pm \Delta P$), м ²	140 ± 4,00
3.	Формула, примененная для вычисления предельной погрешности определения площади земельного участка, с подставленными значениями и итоговые (вычисленные) значения	$3,5*0,10*\sqrt{(140,00)} = 4$
4.	Площадь земельного участка согласно сведениям Единого государственного реестра недвижимости (Ркад), м ²	140,00
5.	Оценка расхождения Р и Ркад ($P - P_{кад}$), м ²	0
6.	Предельный минимальный и максимальный размеры земельного участка (Рмин и Рмакс), м ²	Рмин = — Рмакс = —
7.	Кадастровый или иной государственный учетный номер (инвентарный) здания, сооружения, объекта незавершенного строительства, расположенного на земельном участке	—
8.	Вид (виды) разрешенного использования	Для ведения личного подсобного хозяйства
8.1.	Дополнительные сведения об использовании земельного участка	—
9.	Сведения о земельных участках (землях общего пользования, территории общего пользования), посредством которых обеспечивается доступ	—
10.	Иные сведения	—

4. Пояснения к сведениям об уточняемом земельном участке с кадастровым номером 31:12:0704001:18 :

1. —

1. Сведения о характерных точках границ уточняемого земельного участка с кадастровым номером 31:12:0704001:83 :

Система координат МСК-31, зона 1 Зона № 1

Обозначение характерных точек границ	Координаты, м				Метод определения координат	Формулы, примененные для расчета средней квадратической погрешности определения координат характерных точек границ (Mt), с подставленными в такие формулы значениями и итоговые (вычисленные) значения Mt, м	Описание закрепления точки
	содержатся в Едином государственном реестре недвижимости		определены в результате выполнения комплексных кадастровых работ				
	X	Y	X	Y			
1	2	3	4	5	6	7	8
296	410 858,38	1 265 284,60	410 858,38	1 265 284,60	—	—	—

1	2	3	4	5	6	7	8
297	410 877,59	1 265 294,56	410 877,59	1 265 294,56	—	—	—
298	410 872,04	1 265 313,92	410 872,04	1 265 313,92			
299	410 875,02	1 265 314,78	410 875,02	1 265 314,78			
300	410 870,57	1 265 327,71	410 870,57	1 265 327,71			
301	410 868,49	1 265 327,27	410 868,49	1 265 327,27			
302	410 845,28	1 265 397,15	410 845,28	1 265 397,15			
303	410 823,83	1 265 389,68	410 823,83	1 265 389,68			
304	410 847,18	1 265 318,91	410 847,18	1 265 318,91			
305	410 857,90	1 265 286,08	410 857,90	1 265 286,08			
296	410 858,38	1 265 284,60	410 858,38	1 265 284,60			

2. Сведения о частях границ уточняемого земельного участка с кадастровым номером 31:12:0704001:83 :

Обозначение части границ		Горизонтальное проложение (S), м	Описание прохождения части границ	Сведения о согласовании местоположения границ (согласовано/спорное)
от т.	до т.			
1	2	3	4	5
296	297	21,64	—	согласовано
297	298	20,14		
298	299	3,10		
299	300	13,67		
300	301	2,13		
301	302	73,63		
302	303	22,71		
303	304	74,52		
304	305	34,54		
305	296	1,56		

3. Сведения о характеристиках уточняемого земельного участка с кадастровым номером 31:12:0704001:83 :

№ п/п	Наименование характеристики	Значение характеристики
1	2	3
1.	Адрес земельного участка	—
1.1.	Сведения о местоположении земельного участка (при отсутствии адреса) в структурированном в соответствии с федеральной информационной адресной системой виде	
1.2.	Дополнительные сведения о местоположении земельного участка	Местоположение установлено относительно ориентира, расположенного в границах участка. Почтовый адрес ориентира: обл. Белгородская, р-н Краснояружский, пс Краснояружский, п. Отрадовский, ул. Широкая, 11.

1	2	3
2.	Площадь земельного участка ± величина погрешности определения (вычисления) площади ($P \pm \Delta P$), м ²	2 493 ± 17,00
3.	Формула, примененная для вычисления предельной погрешности определения площади земельного участка, с подставленными значениями и итоговые (вычисленные) значения	$3,5*0,10*\sqrt{(2\ 493,00)} = 17$
4.	Площадь земельного участка согласно сведениям Единого государственного реестра недвижимости (Ркад), м ²	2 493,00
5.	Оценка расхождения Р и Ркад ($P - P_{кад}$), м ²	0
6.	Предельный минимальный и максимальный размеры земельного участка (Рмин и Рмакс), м ²	Рмин = — Рмакс = —
7.	Кадастровый или иной государственный учетный номер (инвентарный) здания, сооружения, объекта незавершенного строительства, расположенного на земельном участке	31:12:0704001:178
8.	Вид (виды) разрешенного использования	Для ведения личного подсобного хозяйства
8.1.	Дополнительные сведения об использовании земельного участка	—
9.	Сведения о земельных участках (землях общего пользования, территории общего пользования), посредством которых обеспечивается доступ	—
10.	Иные сведения	—

4. Пояснения к сведениям об уточняемом земельном участке с кадастровым номером 31:12:0704001:83 :

1. —

1. Сведения о характерных точках границ уточняемого земельного участка с кадастровым номером 31:12:0704001:50 :

Система координат МСК-31, зона 1 Зона № 1

Обозначение характерных точек границ	Координаты, м				Метод определения координат	Формулы, примененные для расчета средней квадратической погрешности определения координат характерных точек границ (Mt), с подставленными в такие формулы значениями и итоговые (вычисленные) значения Mt, м	Описание закрепления точки
	содержатся в Едином государственном реестре недвижимости		определены в результате выполнения комплексных кадастровых работ				
	X	Y	X	Y			
1	2	3	4	5	6	7	8
217	410 841,17	1 265 262,68	410 841,17	1 265 262,68	—	—	—

1	2	3	4	5	6	7	8
272	410 827,08	1 265 257,00	410 827,08	1 265 257,00			
290	410 827,37	1 265 256,25	410 827,37	1 265 256,25			
289	410 827,56	1 265 255,74	410 827,56	1 265 255,74			
288	410 828,76	1 265 252,57	410 828,76	1 265 252,57			
287	410 829,01	1 265 252,01	410 829,01	1 265 252,01			
286	410 831,84	1 265 245,73	410 831,84	1 265 245,73			
285	410 840,60	1 265 227,90	410 840,60	1 265 227,90			
284	410 842,15	1 265 224,61	410 842,15	1 265 224,61			
283	410 845,32	1 265 217,89	410 845,32	1 265 217,89			
282	410 847,21	1 265 214,58	410 847,21	1 265 214,58	—	—	—
281	410 849,21	1 265 211,07	410 849,21	1 265 211,07			
280	410 849,71	1 265 210,20	410 849,71	1 265 210,20			
636	410 853,28	1 265 202,80	410 853,28	1 265 202,80			
221	410 867,09	1 265 209,69	410 867,09	1 265 209,69			
220	410 863,30	1 265 217,52	410 863,30	1 265 217,52			
219	410 862,61	1 265 217,22	410 862,61	1 265 217,22			
218	410 856,75	1 265 230,36	410 856,75	1 265 230,36			
217	410 841,17	1 265 262,68	410 841,17	1 265 262,68			

2. Сведения о частях границ уточняемого земельного участка с кадастровым номером 31:12:0704001:50 :

Обозначение части границ		Горизонтальное проложение (S), м	Описание прохождения части границ	Сведения о согласовании местоположения границ (согласовано/спорное)
от т.	до т.			
1	2	3	4	5
217	272	15,19		
272	290	0,80		
290	289	0,54		
289	288	3,39		
288	287	0,61		
287	286	6,89		
286	285	19,87	—	согласовано
285	284	3,64		
284	283	7,43		
283	282	3,81		
282	281	4,04		
281	280	1,00		

1	2	3	4	5
280	636	8,22	—	согласовано
636	221	15,43		
221	220	8,70		
220	219	0,75		
219	218	14,39		
218	217	35,88		

3. Сведения о характеристиках уточняемого земельного участка с кадастровым номером 31:12:0704001:50 :

№ п/п	Наименование характеристики	Значение характеристики
1	2	3
1.	Адрес земельного участка	—
1.1.	Сведения о местоположении земельного участка (при отсутствии адреса) в структурированном в соответствии с федеральной информационной адресной системой виде	
1.2.	Дополнительные сведения о местоположении земельного участка	обл. Белгородская, р-н Краснояружский, п. Отрадовский, ул. Широкая, 10/1
2.	Площадь земельного участка ± величина погрешности определения (вычисления) площади ($P \pm \Delta P$), м ²	926 ± 11,00
3.	Формула, примененная для вычисления предельной погрешности определения площади земельного участка, с подставленными значениями и итоговые (вычисленные) значения	$3,5*0,10*\sqrt{(926,00)} = 11$
4.	Площадь земельного участка согласно сведениям Единого государственного реестра недвижимости ($R_{\text{кад}}$), м ²	926,00
5.	Оценка расхождения P и $R_{\text{кад}}$ ($P - R_{\text{кад}}$), м ²	0
6.	Предельный минимальный и максимальный размеры земельного участка ($R_{\text{мин}}$ и $R_{\text{макс}}$), м ²	$R_{\text{мин}} = \text{—}$ $R_{\text{макс}} = \text{—}$
7.	Кадастровый или иной государственный учетный номер (инвентарный) здания, сооружения, объекта незавершенного строительства, расположенного на земельном участке	31:12:0704001:188; 31:12:0000000:241
8.	Вид (виды) разрешенного использования	Для ведения личного подсобного хозяйства
8.1.	Дополнительные сведения об использовании земельного участка	—
9.	Сведения о земельных участках (землях общего пользования, территории общего пользования), посредством которых обеспечивается доступ	—
10.	Иные сведения	—

4. Пояснения к сведениям об уточняемом земельном участке с кадастровым номером 31:12:0704001:50 :

1. —

1. Сведения о характерных точках границ уточняемого земельного участка с кадастровым номером 31:12:0704001:40 :

Система координат МСК-31, зона 1 Зона № 1

Обозначение характерных точек границ	Координаты, м				Метод определения координат	Формулы, примененные для расчета средней квадратической погрешности определения координат характерных точек границ (Mt), с подставленными в такие формулы значениями и итоговые (вычисленные) значения Mt, м	Описание закрепления точки
	содержатся в Едином государственном реестре недвижимости		определены в результате выполнения комплексных кадастровых работ				
	X	Y	X	Y			
1	2	3	4	5	6	7	8
14	410 518,45	1 265 078,81	410 518,45	1 265 078,81	—	—	—
13	410 516,48	1 265 083,19	410 516,48	1 265 083,19			
12	410 512,37	1 265 092,30	410 512,37	1 265 092,30			
11	410 513,64	1 265 092,85	410 513,64	1 265 092,85			
10	410 513,30	1 265 093,57	410 513,30	1 265 093,57			
706	410 512,53	1 265 095,20	410 512,53	1 265 095,20			
707	410 511,29	1 265 094,66	410 511,29	1 265 094,66			
708	410 506,89	1 265 092,73	410 506,89	1 265 092,73			
709	410 506,73	1 265 093,06	410 506,73	1 265 093,06			
710	410 504,72	1 265 092,16	410 504,72	1 265 092,16			
711	410 490,57	1 265 086,37	410 490,57	1 265 086,37			
712	410 492,85	1 265 082,33	410 492,85	1 265 082,33			
713	410 487,50	1 265 080,24	410 487,50	1 265 080,24			
714	410 489,53	1 265 075,32	410 489,53	1 265 075,32			
715	410 488,35	1 265 074,74	410 488,35	1 265 074,74			
716	410 493,32	1 265 065,67	410 493,32	1 265 065,67			
717	410 494,49	1 265 066,26	410 494,49	1 265 066,26			
718	410 500,25	1 265 069,38	410 500,25	1 265 069,38			
719	410 503,34	1 265 070,08	410 503,34	1 265 070,08			
720	410 505,95	1 265 071,60	410 505,95	1 265 071,60			
721	410 509,36	1 265 074,60	410 509,36	1 265 074,60			

1	2	3	4	5	6	7	8
722	410 513,74	1 265 077,10	410 513,74	1 265 077,10	—	—	—
14	410 518,45	1 265 078,81	410 518,45	1 265 078,81			

2. Сведения о частях границ уточняемого земельного участка с кадастровым номером 31:12:0704001:40 :

Обозначение части границ		Горизонтальное проложение (S), м	Описание прохождения части границ	Сведения о согласовании местоположения границ (согласовано/спорное)
от т.	до т.			
1	2	3	4	5
14	13	4,80	—	согласовано
13	12	9,99		
12	11	1,38		
11	10	0,80		
10	706	1,80		
706	707	1,35		
707	708	4,80		
708	709	0,37		
709	710	2,20		
710	711	15,29		
711	712	4,64		
712	713	5,74		
713	714	5,32		
714	715	1,31		
715	716	10,34		
716	717	1,31		
717	718	6,55		
718	719	3,17		
719	720	3,02		
720	721	4,54		
721	722	5,04		
722	14	5,01		

3. Сведения о характеристиках уточняемого земельного участка с кадастровым номером 31:12:0704001:40 :

№ п/п	Наименование характеристики	Значение характеристики
1	2	3

1	2	3
1.	Адрес земельного участка	—
1.1.	Сведения о местоположении земельного участка (при отсутствии адреса) в структурированном в соответствии с федеральной информационной адресной системой виде	
1.2.	Дополнительные сведения о местоположении земельного участка	Белгородская обл., р-н Краснояружский, п. Отрадовский, ул. Широкая, 34/4
2.	Площадь земельного участка ± величина погрешности определения (вычисления) площади ($P \pm \Delta P$), м ²	509 ± 8,00
3.	Формула, примененная для вычисления предельной погрешности определения площади земельного участка, с подставленными значениями и итоговые (вычисленные) значения	$3,5 * 0,10 * \sqrt{(509,00)} = 8$
4.	Площадь земельного участка согласно сведениям Единого государственного реестра недвижимости (Ркад), м ²	509,00
5.	Оценка расхождения Р и Ркад ($P - P_{кад}$), м ²	0
6.	Предельный минимальный и максимальный размеры земельного участка (Рмин и Рмакс), м ²	Рмин = — Рмакс = —
7.	Кадастровый или иной государственный учетный номер (инвентарный) здания, сооружения, объекта незавершенного строительства, расположенного на земельном участке	31:12:0704001:108
8.	Вид (виды) разрешенного использования	Для ведения личного подсобного хозяйства
8.1.	Дополнительные сведения об использовании земельного участка	—
9.	Сведения о земельных участках (землях общего пользования, территории общего пользования), посредством которых обеспечивается доступ	—
10.	Иные сведения	—
4. Пояснения к сведениям об уточняемом земельном участке с кадастровым номером		31:12:0704001:40 :
1.	—	—

1. Сведения о характерных точках границ уточняемого земельного участка с кадастровым номером 31:12:0704001:34 :
 Система координат МСК-31, зона 1 Зона № 1

Обозначение характерных точек границ	Координаты, м				Метод определения координат	Формулы, примененные для расчета средней квадратической погрешности определения координат характерных точек границ (Mt), с подставленными в такие формулы значениями и итоговые (вычисленные) значения Mt, м	Описание закрепления точки
	содержатся в Едином государственном реестре недвижимости		определены в результате выполнения комплексных кадастровых работ				
	X	Y	X	Y			
1	2	3	4	5	6	7	8
495	410 968,52	1 265 250,40	410 968,52	1 265 250,40	—	—	—
496	410 954,03	1 265 259,56	410 954,03	1 265 259,56			
4	410 943,82	1 265 245,86	410 943,82	1 265 245,86			
3	410 937,27	1 265 236,19	410 937,27	1 265 236,19			
2	410 933,33	1 265 225,07	410 933,33	1 265 225,07			
1	410 931,03	1 265 221,73	410 931,03	1 265 221,73			
15	410 920,35	1 265 209,55	410 920,35	1 265 209,55			
502	410 930,32	1 265 201,94	410 930,32	1 265 201,94			
503	410 937,16	1 265 212,55	410 937,16	1 265 212,55			
504	410 940,20	1 265 210,34	410 940,20	1 265 210,34			
505	410 952,47	1 265 228,72	410 952,47	1 265 228,72			
495	410 968,52	1 265 250,40	410 968,52	1 265 250,40			

2. Сведения о частях границ уточняемого земельного участка с кадастровым номером 31:12:0704001:34 :

Обозначение части границ		Горизонтальное проложение (S), м	Описание прохождения части границ	Сведения о согласовании местоположения границ (согласовано/спорное)
от т.	до т.			
1	2	3	4	5
495	496	17,14	—	согласовано
496	4	17,09		
4	3	11,68		
3	2	11,80		
2	1	4,06		
1	15	16,20		
15	502	12,54		

1	2	3	4	5
502	503	12,62	—	согласовано
503	504	3,76		
504	505	22,10		
505	495	26,97		

3. Сведения о характеристиках уточняемого земельного участка с кадастровым номером 31:12:0704001:34 :

№ п/п	Наименование характеристики	Значение характеристики
1	2	3
1.	Адрес земельного участка	—
1.1.	Сведения о местоположении земельного участка (при отсутствии адреса) в структурированном в соответствии с федеральной информационной адресной системой виде	
1.2.	Дополнительные сведения о местоположении земельного участка	Местоположение установлено относительно ориентира, расположенного в границах участка. Почтовый адрес ориентира: обл. Белгородская, р-н Краснояружский, п. Отрадовский, ул. Широкая, 4/1.
2.	Площадь земельного участка ± величина погрешности определения (вычисления) площади ($P \pm \Delta P$), м ²	929 ± 11,00
3.	Формула, примененная для вычисления предельной погрешности определения площади земельного участка, с подставленными значениями и итоговые (вычисленные) значения	$3,5 * 0,10 * \sqrt{(929,00)} = 11$
4.	Площадь земельного участка согласно сведениям Единого государственного реестра недвижимости (Ркад), м ²	929,00
5.	Оценка расхождения Р и Ркад ($P - P_{кад}$), м ²	0
6.	Предельный минимальный и максимальный размеры земельного участка (Рмин и Рмакс), м ²	Рмин = — Рмакс = —
7.	Кадастровый или иной государственный учетный номер (инвентарный) здания, сооружения, объекта незавершенного строительства, расположенного на земельном участке	31:12:0703001:58; 31:12:0000000:241
8.	Вид (виды) разрешенного использования	Для ведения личного подсобного хозяйства
8.1.	Дополнительные сведения об использовании земельного участка	—
9.	Сведения о земельных участках (землях общего пользования, территории общего пользования), посредством которых обеспечивается доступ	—
10.	Иные сведения	—

4. Пояснения к сведениям об уточняемом земельном участке с кадастровым номером 31:12:0704001:34 :

1.								
1. Сведения о характерных точках границ уточняемого земельного участка с кадастровым номером						31:12:0704001:294		:
Система координат				МСК-31, зона 1		Зона №		1
Обозначение характерных точек границ	Координаты, м				Метод определения координат	Формулы, примененные для расчета средней квадратической погрешности определения координат характерных точек границ (Mt), с подставленными в такие формулы значениями и итоговые (вычисленные) значения Mt, м	Описание закрепления точки	
	содержатся в Едином государственном реестре недвижимости		определены в результате выполнения комплексных кадастровых работ					
	X	Y	X	Y				
1	2	3	4	5	6	7	8	
н 1	410 797,06	1 265 060,86	410 797,06	1 265 060,86	—	—	—	
н 2	410 768,32	1 265 130,34	410 768,32	1 265 130,34				
н 3	410 711,37	1 265 106,81	410 711,37	1 265 106,81				
н 4	410 720,63	1 265 082,01	410 720,63	1 265 082,01				
н 5	410 735,80	1 265 044,49	410 735,80	1 265 044,49				
н 6	410 738,73	1 265 036,77	410 738,73	1 265 036,77				
н 1	410 797,06	1 265 060,86	410 797,06	1 265 060,86				
2. Сведения о частях границ уточняемого земельного участка с кадастровым номером						31:12:0704001:294		:
Обозначение части границ		Горизонтальное проложение (S), м	Описание прохождения части границ	Сведения о согласовании местоположения границ (согласовано/спорное)				
от т.	до т.							
1	2	3	4	5				
н 1	н 2	75,19	—	согласовано				
н 2	н 3	61,62						
н 3	н 4	26,47						
н 4	н 5	40,47						
н 5	н 6	8,26						
н 6	н 1	63,11						
3. Сведения о характеристиках уточняемого земельного участка с кадастровым номером						31:12:0704001:294		:
№ п/п	Наименование характеристики			Значение характеристики				
1	2			3				

1	2	3
1.	Адрес земельного участка	—
1.1.	Сведения о местоположении земельного участка (при отсутствии адреса) в структурированном в соответствии с федеральной информационной адресной системой виде	
1.2.	Дополнительные сведения о местоположении земельного участка	Белгородская область, р-н Краснояружский, п. Отрадовский, ул. Полевая, 2
2.	Площадь земельного участка \pm величина погрешности определения (вычисления) площади ($P \pm \Delta P$), м ²	4 700 \pm 24,00
3.	Формула, примененная для вычисления предельной погрешности определения площади земельного участка, с подставленными значениями и итоговые (вычисленные) значения	$3,5*0,10*\sqrt{(4\ 700,00)} = 24$
4.	Площадь земельного участка согласно сведениям Единого государственного реестра недвижимости (Ркад), м ²	4 700,00
5.	Оценка расхождения Р и Ркад ($P - P_{кад}$), м ²	0
6.	Предельный минимальный и максимальный размеры земельного участка (Рмин и Рмакс), м ²	Рмин = — Рмакс = —
7.	Кадастровый или иной государственный учетный номер (инвентарный) здания, сооружения, объекта незавершенного строительства, расположенного на земельном участке	31:12:0704001:160; 31:12:0704001:173
8.	Вид (виды) разрешенного использования	для сельскохозяйственного производства
8.1.	Дополнительные сведения об использовании земельного участка	—
9.	Сведения о земельных участках (землях общего пользования, территории общего пользования), посредством которых обеспечивается доступ	—
10.	Иные сведения	—
4. Пояснения к сведениям об уточняемом земельном участке с кадастровым номером		31:12:0704001:294 :
1.	—	—

1. Сведения о характерных точках границ уточняемого земельного участка с кадастровым номером 31:12:0704001:282 :
 Система координат МСК-31, зона 1 Зона № 1

Обозначение характерных точек границ	Координаты, м				Метод определения координат	Формулы, примененные для расчета средней квадратической погрешности определения координат характерных точек границ (Mt), с подставленными в такие формулы значениями и итоговые (вычисленные) значения Mt, м	Описание закрепления точки			
	содержатся в Едином государственном реестре недвижимости		определены в результате выполнения комплексных кадастровых работ							
	X	Y	X	Y						
1	2	3	4	5	6	7	8			
1										
н 5	410 583,08	1 265 054,23	410 583,08	1 265 054,23	—	—	—			
н 6	410 584,15	1 265 069,98	410 584,15	1 265 069,98						
н 7	410 581,64	1 265 073,47	410 581,64	1 265 073,47						
н 8	410 579,03	1 265 073,00	410 579,03	1 265 073,00						
н 9	410 578,35	1 265 075,75	410 578,35	1 265 075,75						
н 10	410 569,48	1 265 072,50	410 569,48	1 265 072,50						
н 11	410 565,78	1 265 074,26	410 565,78	1 265 074,26						
н 12	410 563,36	1 265 078,86	410 563,36	1 265 078,86						
н 13	410 557,04	1 265 077,22	410 557,04	1 265 077,22						
н 14	410 550,81	1 265 075,57	410 550,81	1 265 075,57						
н 15	410 550,30	1 265 076,73	410 550,30	1 265 076,73						
н 16	410 547,56	1 265 075,54	410 547,56	1 265 075,54						
н 17	410 547,12	1 265 076,64	410 547,12	1 265 076,64						
н 18	410 540,32	1 265 074,26	410 540,32	1 265 074,26						
н 19	410 545,35	1 265 067,48	410 545,35	1 265 067,48						
н 20	410 559,44	1 265 049,02	410 559,44	1 265 049,02						
н 5	410 583,08	1 265 054,23	410 583,08	1 265 054,23						
2										
н 1	410 619,16	1 265 004,62	410 619,16	1 265 004,62				—	—	—
н 2	410 583,16	1 265 040,26	410 583,16	1 265 040,26						
н 3	410 556,22	1 265 036,54	410 556,22	1 265 036,54						
н 4	410 592,22	1 265 000,90	410 592,22	1 265 000,90						

1	2	3	4	5	6	7	8
н 1	410 619,16	1 265 004,62	410 619,16	1 265 004,62	—	—	—

2. Сведения о частях границ уточняемого земельного участка с кадастровым номером 31:12:0704001:282 :

Обозначение части границ		Горизонтальное проложение (S), м	Описание прохождения части границ	Сведения о согласовании местоположения границ (согласовано/спорное)
от т.	до т.			
1	2	3	4	5
1				
н 5	н 6	15,79	—	согласовано
н 6	н 7	4,30		
н 7	н 8	2,65		
н 8	н 9	2,83		
н 9	н 10	9,45		
н 10	н 11	4,10		
н 11	н 12	5,20		
н 12	н 13	6,53		
н 13	н 14	6,44		
н 14	н 15	1,27		
н 15	н 16	2,99		
н 16	н 17	1,18		
н 17	н 18	7,20		
н 18	н 19	8,44		
н 19	н 20	23,22		
н 20	н 5	24,21		

2				
н 1	н 2	50,66	—	согласовано
н 2	н 3	27,20		
н 3	н 4	50,66		
н 4	н 1	27,20		

3. Сведения о характеристиках уточняемого земельного участка с кадастровым номером 31:12:0704001:282 :

№ п/п	Наименование характеристики	Значение характеристики
1	2	3

1	2	3
1.	Адрес земельного участка	—
1.1.	Сведения о местоположении земельного участка (при отсутствии адреса) в структурированном в соответствии с федеральной информационной адресной системой виде	
1.2.	Дополнительные сведения о местоположении земельного участка	участок находится примерно в 20 метрах по направлению на северо-запад от ориентира жилой дом, расположенного за пределами участка, адрес ориентира: Белгородская область, Краснояружский район, п. Отрадовский, ул. Широкая, дом 36/2
2.	Площадь земельного участка \pm величина погрешности определения (вычисления) площади ($P \pm \Delta P$), м ²	1 929 \pm 22,00, (1) 835,07 \pm 10,11, (2) 1 094,06 \pm 11,58
3.	Формула, примененная для вычисления предельной погрешности определения площади земельного участка, с подставленными значениями и итоговые (вычисленные) значения	10,11 + 11,58 = 22
4.	Площадь земельного участка согласно сведениям Единого государственного реестра недвижимости (Ркад), м ²	1 929,00
5.	Оценка расхождения P и Ркад ($P - P_{кад}$), м ²	0
6.	Предельный минимальный и максимальный размеры земельного участка ($P_{мин}$ и $P_{макс}$), м ²	$P_{мин} = —$ $P_{макс} = —$
7.	Кадастровый или иной государственный учетный номер (инвентарный) здания, сооружения, объекта незавершенного строительства, расположенного на земельном участке	—
8.	Вид (виды) разрешенного использования	Для ведения личного подсобного хозяйства
8.1.	Дополнительные сведения об использовании земельного участка	—
9.	Сведения о земельных участках (землях общего пользования, территории общего пользования), посредством которых обеспечивается доступ	—
10.	Иные сведения	—
4. Пояснения к сведениям об уточняемом земельном участке с кадастровым номером		31:12:0704001:282 :
1.	—	—

1. Сведения о характерных точках границ уточняемого земельного участка с кадастровым номером 31:12:0704001:281 :
 Система координат МСК-31, зона 1 Зона № 1

Обозначение характерных точек границ	Координаты, м				Метод определения координат	Формулы, примененные для расчета средней квадратической погрешности определения координат характерных точек границ (Mt), с подставленными в такие формулы значениями и итоговые (вычисленные) значения Mt, м	Описание закрепления точки
	содержатся в Едином государственном реестре недвижимости		определены в результате выполнения комплексных кадастровых работ				
	X	Y	X	Y			
1	2	3	4	5	6	7	8
1							
н 1	410 602,55	1 265 061,84	410 602,55	1 265 061,84	—	—	—
н 2	410 597,76	1 265 072,11	410 597,76	1 265 072,11			
н 3	410 589,53	1 265 068,43	410 589,53	1 265 068,43			
н 4	410 594,22	1 265 058,26	410 594,22	1 265 058,26			
н 1	410 602,55	1 265 061,84	410 602,55	1 265 061,84			
2							
н 9	410 578,35	1 265 075,75	410 578,35	1 265 075,75	—	—	—
н 1	410 577,13	1 265 078,37	410 577,13	1 265 078,37			
н 18	410 574,69	1 265 083,68	410 574,69	1 265 083,68			
н 17	410 572,96	1 265 087,46	410 572,96	1 265 087,46			
н 16	410 571,06	1 265 087,75	410 571,06	1 265 087,75			
н 15	410 569,38	1 265 091,32	410 569,38	1 265 091,32			
6	410 567,52	1 265 094,33	410 567,52	1 265 094,33			
7	410 555,40	1 265 088,86	410 555,40	1 265 088,86			
н 6	410 552,14	1 265 090,42	410 552,14	1 265 090,42			
н 7	410 545,47	1 265 087,74	410 545,47	1 265 087,74			
н 14	410 550,81	1 265 075,57	410 550,81	1 265 075,57			
н 13	410 557,04	1 265 077,22	410 557,04	1 265 077,22			
н 12	410 563,36	1 265 078,86	410 563,36	1 265 078,86			
н 11	410 565,78	1 265 074,26	410 565,78	1 265 074,26			
н 10	410 569,48	1 265 072,50	410 569,48	1 265 072,50			
н 9	410 578,35	1 265 075,75	410 578,35	1 265 075,75			

2. Сведения о частях границ уточняемого земельного участка с кадастровым номером 31:12:0704001:281 :

Обозначение части границ		Горизонтальное проложение (S), м	Описание прохождения части границ	Сведения о согласовании местоположения границ (согласовано/спорное)
от т.	до т.			
1	2	3	4	5
1				
н 1	н 2	11,33	—	согласовано
н 2	н 3	9,02		
н 3	н 4	11,20		
н 4	н 1	9,07		
2				
н 9	н 1	2,89	—	согласовано
н 1	н 18	5,84		
н 18	н 17	4,16		
н 17	н 16	1,92		
н 16	н 15	3,95		
н 15	6	3,54		
6	7	13,30		
7	н 6	3,61		
н 6	н 7	7,19		
н 7	н 14	13,29		
н 14	н 13	6,44		
н 13	н 12	6,53		
н 12	н 11	5,20		
н 11	н 10	4,10		
н 10	н 9	9,45		

3. Сведения о характеристиках уточняемого земельного участка с кадастровым номером 31:12:0704001:281 :

№ п/п	Наименование характеристики	Значение характеристики
1	2	3
1.	Адрес земельного участка	—
1.1.	Сведения о местоположении земельного участка (при отсутствии адреса) в структурированном в соответствии с федеральной информационной адресной системой виде	
1.2.	Дополнительные сведения о местоположении земельного участка	Участок находится примерно в 25 метрах по направлению на северо-запад от ориентира жилой дом, расположенного за пределами участка, адрес ориентира: Белгородская область, Краснояружский район, п. Отрадовский, ул. Широкая, дом 34/1

1	2	3
2.	Площадь земельного участка ± величина погрешности определения (вычисления) площади ($P \pm \Delta P$), м ²	508 ± 11,00, (1) 101,83 ± 3,53, (2) 406,33 ± 7,06
3.	Формула, примененная для вычисления предельной погрешности определения площади земельного участка, с подставленными значениями и итоговые (вычисленные) значения	3,53 + 7,06 = 11
4.	Площадь земельного участка согласно сведениям Единого государственного реестра недвижимости (Р _{кад}), м ²	508,00
5.	Оценка расхождения Р и Р _{кад} (Р - Р _{кад}), м ²	0
6.	Предельный минимальный и максимальный размеры земельного участка (Р _{мин} и Р _{макс}), м ²	Р _{мин} = — Р _{макс} = —
7.	Кадастровый или иной государственный учетный номер (инвентарный) здания, сооружения, объекта незавершенного строительства, расположенного на земельном участке	—
8.	Вид (виды) разрешенного использования	земельный участок для ведения личного подсобного хозяйства
8.1.	Дополнительные сведения об использовании земельного участка	—
9.	Сведения о земельных участках (землях общего пользования, территории общего пользования), посредством которых обеспечивается доступ	—
10.	Иные сведения	—

4. Пояснения к сведениям об уточняемом земельном участке с кадастровым номером 31:12:0704001:281 :

1. —

1. Сведения о характерных точках границ уточняемого земельного участка с кадастровым номером 31:12:0704001:260 :

Система координат МСК-31, зона 1 Зона № 1

Обозначение характерных точек границ	Координаты, м				Метод определения координат	Формулы, примененные для расчета средней квадратической погрешности определения координат характерных точек границ (Mt), с подставленными в такие формулы значениями и итоговые (вычисленные) значения Mt, м	Описание закрепления точки
	содержатся в Едином государственном реестре недвижимости		определены в результате выполнения комплексных кадастровых работ				
	X	Y	X	Y			
1	2	3	4	5	6	7	8
751	410 886,34	1 265 116,51	410 886,34	1 265 116,51	—	—	—

1	2	3	4	5	6	7	8
765	410 883,99	1 265 122,65	410 883,99	1 265 122,65			
764	410 856,02	1 265 189,74	410 856,02	1 265 189,74			
763	410 854,96	1 265 192,20	410 854,96	1 265 192,20			
762	410 842,30	1 265 186,77	410 842,30	1 265 186,77			
761	410 794,74	1 265 166,38	410 794,74	1 265 166,38			
760	410 773,49	1 265 154,68	410 773,49	1 265 154,68			
759	410 756,60	1 265 147,43	410 756,60	1 265 147,43			
758	410 746,87	1 265 143,34	410 746,87	1 265 143,34			
757	410 728,22	1 265 133,63	410 728,22	1 265 133,63			
756	410 705,87	1 265 121,55	410 705,87	1 265 121,55	—	—	—
755	410 707,63	1 265 116,82	410 707,63	1 265 116,82			
н 3	410 711,37	1 265 106,81	410 711,37	1 265 106,81			
н 2	410 768,32	1 265 130,34	410 768,32	1 265 130,34			
н 1	410 797,06	1 265 060,86	410 797,06	1 265 060,86			
н 6	410 738,73	1 265 036,77	410 738,73	1 265 036,77			
754	410 748,56	1 265 010,87	410 748,56	1 265 010,87			
753	410 847,77	1 265 080,70	410 847,77	1 265 080,70			
752	410 842,45	1 265 091,35	410 842,45	1 265 091,35			
751	410 886,34	1 265 116,51	410 886,34	1 265 116,51			

2. Сведения о частях границ уточняемого земельного участка с кадастровым номером 31:12:0704001:260 :

Обозначение части границ		Горизонтальное проложение (S), м	Описание прохождения части границ	Сведения о согласовании местоположения границ (согласовано/спорное)
от т.	до т.			
1	2	3	4	5
751	765	6,57	—	согласовано
765	764	72,69		
764	763	2,68		
763	762	13,78		
762	761	51,75		
761	760	24,26		
760	759	18,38		
759	758	10,55		
758	757	21,03		
757	756	25,41		
756	755	5,05		

1	2	3	4	5
755	н 3	10,69	—	согласовано
н 3	н 2	61,62		
н 2	н 1	75,19		
н 1	н 6	63,11		
н 6	754	27,70		
754	753	121,32		
753	752	11,90		
752	751	50,59		

3. Сведения о характеристиках уточняемого земельного участка с кадастровым номером 31:12:0704001:260 :

№ п/п	Наименование характеристики	Значение характеристики
1	2	3
1.	Адрес земельного участка	—
1.1.	Сведения о местоположении земельного участка (при отсутствии адреса) в структурированном в соответствии с федеральной информационной адресной системой виде	
1.2.	Дополнительные сведения о местоположении земельного участка	Белгородская область, р-н Краснояружский, п. Отрадовский, участок находится примерно в 30 метрах по направлению на юго-запад от ориентира жилой дом, расположенного за пределами участка, адрес ориентира: Белгородская область, Краснояружский район, п. Отрадовский, ул. Полевая, 2
2.	Площадь земельного участка ± величина погрешности определения (вычисления) площади ($P \pm \Delta P$), м ²	12 299 ± 39,00
3.	Формула, примененная для вычисления предельной погрешности определения площади земельного участка, с подставленными значениями и итоговые (вычисленные) значения	$3,5*0,10*\sqrt{(12\ 299,00)} = 39$
4.	Площадь земельного участка согласно сведениям Единого государственного реестра недвижимости (Ркад), м ²	12 300,00
5.	Оценка расхождения Р и Ркад ($P - P_{кад}$), м ²	1
6.	Предельный минимальный и максимальный размеры земельного участка (Рмин и Рмакс), м ²	Рмин = — Рмакс = —
7.	Кадастровый или иной государственный учетный номер (инвентарный) здания, сооружения, объекта незавершенного строительства, расположенного на земельном участке	—
8.	Вид (виды) разрешенного использования	Для сельскохозяйственного производства
8.1.	Дополнительные сведения об использовании земельного участка	—

1	2	3
9.	Сведения о земельных участках (землях общего пользования, территории общего пользования), посредством которых обеспечивается доступ	—
10.	Иные сведения	Аренда (в том числе, субаренда). Обременение возникает на основании: Договор аренды земельного участка. .

4. Пояснения к сведениям об уточняемом земельном участке с кадастровым номером 31:12:0704001:260 :

1.	—
----	---

I. Сведения о характерных точках границ уточняемого земельного участка с кадастровым номером 31:12:0704001:107 :

Система координат МСК-31, зона 1 Зона № 1

Обозначение характерных точек границ	Координаты, м				Метод определения координат	Формулы, примененные для расчета средней квадратической погрешности определения координат характерных точек границ (Mt), с подставленными в такие формулы значениями и итоговые (вычисленные) значения Mt, м	Описание закрепления точки
	содержатся в Едином государственном реестре недвижимости		определены в результате выполнения комплексных кадастровых работ				
	X	Y	X	Y			
1	2	3	4	5	6	7	8
773	410 534,91	1 265 102,25	410 534,91	1 265 102,25	—	—	—
774	410 533,38	1 265 105,86	410 533,38	1 265 105,86			
775	410 531,51	1 265 110,27	410 531,51	1 265 110,27			
776	410 528,97	1 265 116,33	410 528,97	1 265 116,33			
777	410 528,76	1 265 116,84	410 528,76	1 265 116,84			
778	410 528,19	1 265 118,23	410 528,19	1 265 118,23			
779	410 504,08	1 265 107,69	410 504,08	1 265 107,69			
780	410 505,09	1 265 105,56	410 505,09	1 265 105,56			
781	410 506,21	1 265 103,05	410 506,21	1 265 103,05			
782	410 507,43	1 265 103,56	410 507,43	1 265 103,56			
707	410 511,29	1 265 094,66	410 511,29	1 265 094,66			
706	410 512,53	1 265 095,20	410 512,53	1 265 095,20			
10	410 513,30	1 265 093,57	410 513,30	1 265 093,57			
9	410 515,88	1 265 094,79	410 515,88	1 265 094,79			
8	410 516,58	1 265 093,30	410 516,58	1 265 093,30			

1	2	3	4	5	6	7	8
7	410 517,96	1 265 093,94	410 517,96	1 265 093,94	—	—	—
6	410 519,53	1 265 094,67	410 519,53	1 265 094,67			
5	410 521,58	1 265 095,69	410 521,58	1 265 095,69			
4	410 526,88	1 265 098,31	410 526,88	1 265 098,31			
773	410 534,91	1 265 102,25	410 534,91	1 265 102,25			

2. Сведения о частях границ уточняемого земельного участка с кадастровым номером 31:12:0704001:107 :

Обозначение части границ		Горизонтальное проложение (S), м	Описание прохождения части границ	Сведения о согласовании местоположения границ (согласовано/спорное)
от т.	до т.			
1	2	3	4	5
773	774	3,92	—	согласовано
774	775	4,79		
775	776	6,57		
776	777	0,55		
777	778	1,50		
778	779	26,31		
779	780	2,36		
780	781	2,75		
781	782	1,32		
782	707	9,70		
707	706	1,35		
706	10	1,80		
10	9	2,85		
9	8	1,65		
8	7	1,52		
7	6	1,73		
6	5	2,29		
5	4	5,91		
4	773	8,94		

3. Сведения о характеристиках уточняемого земельного участка с кадастровым номером 31:12:0704001:107 :

№ п/п	Наименование характеристики	Значение характеристики
1	2	3

1	2	3
1.	Адрес земельного участка	—
1.1.	Сведения о местоположении земельного участка (при отсутствии адреса) в структурированном в соответствии с федеральной информационной адресной системой виде	
1.2.	Дополнительные сведения о местоположении земельного участка	Белгородская обл., р-н Краснояружский, п. Отрадовский, ул. Широкая, д. 34/1
2.	Площадь земельного участка ± величина погрешности определения (вычисления) площади ($P \pm \Delta P$), м ²	440 ± 7,00
3.	Формула, примененная для вычисления предельной погрешности определения площади земельного участка, с подставленными значениями и итоговые (вычисленные) значения	$3,5 * 0,10 * \sqrt{(440,00)} = 7$
4.	Площадь земельного участка согласно сведениям Единого государственного реестра недвижимости (Ркад), м ²	440,00
5.	Оценка расхождения Р и Ркад ($P - P_{кад}$), м ²	0
6.	Предельный минимальный и максимальный размеры земельного участка (Рмин и Рмакс), м ²	Рмин = — Рмакс = —
7.	Кадастровый или иной государственный учетный номер (инвентарный) здания, сооружения, объекта незавершенного строительства, расположенного на земельном участке	31:12:0000000:366; 31:12:0704001:231; 31:12:0000000:241
8.	Вид (виды) разрешенного использования	Для ведения личного подсобного хозяйства
8.1.	Дополнительные сведения об использовании земельного участка	—
9.	Сведения о земельных участках (землях общего пользования, территории общего пользования), посредством которых обеспечивается доступ	—
10.	Иные сведения	—
4. Пояснения к сведениям об уточняемом земельном участке с кадастровым номером		31:12:0704001:107 :
1.	—	—

1. Сведения о характерных точках границ уточняемого земельного участка с кадастровым номером 31:12:0704001:106 :
 Система координат МСК-31, зона 1 Зона № 1

Обозначение характерных точек границ	Координаты, м				Метод определения координат	Формулы, примененные для расчета средней квадратической погрешности определения координат характерных точек границ (Mt), с подставленными в такие формулы значениями и итоговые (вычисленные) значения Mt, м	Описание закрепления точки
	содержатся в Едином государственном реестре недвижимости		определены в результате выполнения комплексных кадастровых работ				
	X	Y	X	Y			
1	2	3	4	5	6	7	8
1							
7	410 722,17	1 265 144,25	410 722,17	1 265 144,25	—	—	—
786	410 713,56	1 265 157,11	410 713,56	1 265 157,11			
787	410 708,41	1 265 168,55	410 708,41	1 265 168,55			
788	410 705,88	1 265 178,47	410 705,88	1 265 178,47			
487	410 695,46	1 265 173,64	410 695,46	1 265 173,64			
486	410 700,54	1 265 162,96	410 700,54	1 265 162,96			
485	410 706,74	1 265 153,43	410 706,74	1 265 153,43			
789	410 708,45	1 265 148,63	410 708,45	1 265 148,63			
790	410 713,35	1 265 139,67	410 713,35	1 265 139,67			
7	410 722,17	1 265 144,25	410 722,17	1 265 144,25			
2							
791	410 694,78	1 265 178,27	410 694,78	1 265 178,27	—	—	—
792	410 704,76	1 265 182,87	410 704,76	1 265 182,87			
793	410 700,48	1 265 191,97	410 700,48	1 265 191,97			
794	410 697,65	1 265 197,48	410 697,65	1 265 197,48			
795	410 687,16	1 265 192,72	410 687,16	1 265 192,72			
791	410 694,78	1 265 178,27	410 694,78	1 265 178,27			

2. Сведения о частях границ уточняемого земельного участка с кадастровым номером 31:12:0704001:106 :

Обозначение части границ		Горизонтальное проложение (S), м	Описание прохождения части границ	Сведения о согласовании местоположения границ (согласовано/спорное)
от т.	до т.			
1	2	3	4	5
1				

1	2	3	4	5
7	786	15,48	—	согласовано
786	787	12,55		
787	788	10,24		
788	487	11,49		
487	486	11,83		
486	485	11,37		
485	789	5,10		
789	790	10,21		
790	7	9,94		

2				
791	792	10,99	—	согласовано
792	793	10,06		
793	794	6,19		
794	795	11,52		
795	791	16,34		

3. Сведения о характеристиках уточняемого земельного участка с кадастровым номером 31:12:0704001:106 :

№ п/п	Наименование характеристики	Значение характеристики
1	2	3
1.	Адрес земельного участка	—
1.1.	Сведения о местоположении земельного участка (при отсутствии адреса) в структурированном в соответствии с федеральной информационной адресной системой виде	
1.2.	Дополнительные сведения о местоположении земельного участка	Белгородская обл., р-н Краснояружский, п. Отрадовский, ул. Широкая, д. 20, кв. 4
2.	Площадь земельного участка ± величина погрешности определения (вычисления) площади ($P \pm \Delta P$), м ²	541 ± 11,00, (1) 356,95 ± 6,61, (2) 184,27 ± 4,75
3.	Формула, примененная для вычисления предельной погрешности определения площади земельного участка, с подставленными значениями и итоговые (вычисленные) значения	6,61 + 4,75 = 11
4.	Площадь земельного участка согласно сведениям Единого государственного реестра недвижимости (Ркад), м ²	541,00
5.	Оценка расхождения Р и Ркад ($P - P_{кад}$), м ²	0

1	2	3
6.	Предельный минимальный и максимальный размеры земельного участка (Р _{мин} и Р _{макс}), м ²	Р _{мин} = — Р _{макс} = —
7.	Кадастровый или иной государственный учетный номер (инвентарный) здания, сооружения, объекта незавершенного строительства, расположенного на земельном участке	31:12:0704001:229; 31:12:0000000:241
8.	Вид (виды) разрешенного использования	Для ведения личного подсобного хозяйства
8.1.	Дополнительные сведения об использовании земельного участка	—
9.	Сведения о земельных участках (землях общего пользования, территории общего пользования), посредством которых обеспечивается доступ	—
10.	Иные сведения	—

4. Пояснения к сведениям об уточняемом земельном участке с кадастровым номером 31:12:0704001:106 :

1. —

1. Сведения о характерных точках границ уточняемого земельного участка с кадастровым номером 31:12:0704001:94 :

Система координат МСК-31, зона 1 Зона № 1

Обозначение характерных точек границ	Координаты, м				Метод определения координат	Формулы, примененные для расчета средней квадратической погрешности определения координат характерных точек границ (M _t), с подставленными в такие формулы значениями и итоговые (вычисленные) значения M _t , м	Описание закрепления точки
	содержатся в Едином государственном реестре недвижимости		определены в результате выполнения комплексных кадастровых работ				
	X	Y	X	Y			
1	2	3	4	5	6	7	8
104	43 944,20	28 781,18	43 944,20	28 781,18	—	—	—
114	43 944,52	28 781,67	43 944,52	28 781,67			
113	43 958,85	28 804,17	43 958,85	28 804,17			
112	43 970,75	28 822,84	43 970,75	28 822,84			
111	43 945,77	28 839,47	43 945,77	28 839,47			
110	43 940,52	28 831,23	43 940,52	28 831,23			
109	43 939,41	28 829,50	43 939,41	28 829,50			
108	43 933,35	28 820,13	43 933,35	28 820,13			
107	43 922,30	28 803,70	43 922,30	28 803,70			
106	43 919,31	28 798,08	43 919,31	28 798,08			

1	2	3	4	5	6	7	8
105	43 918,90	28 797,30	43 918,90	28 797,30	—	—	—
104	43 944,20	28 781,18	43 944,20	28 781,18			

2. Сведения о частях границ уточняемого земельного участка с кадастровым номером 31:12:0704001:94 :

Обозначение части границ		Горизонтальное проложение (S), м	Описание прохождения части границ	Сведения о согласовании местоположения границ (согласовано/спорное)
от т.	до т.			
1	2	3	4	5
104	114	0,59	—	согласовано
114	113	26,68		
113	112	22,14		
112	111	30,01		
111	110	9,77		
110	109	2,06		
109	108	11,16		
108	107	19,80		
107	106	6,37		
106	105	0,88		
105	104	30,00		

3. Сведения о характеристиках уточняемого земельного участка с кадастровым номером 31:12:0704001:94 :

№ п/п	Наименование характеристики	Значение характеристики
1	2	3
1.	Адрес земельного участка	—
1.1.	Сведения о местоположении земельного участка (при отсутствии адреса) в структурированном в соответствии с федеральной информационной адресной системой виде	
1.2.	Дополнительные сведения о местоположении земельного участка	Белгородская область, р-н Краснояружский, п. Отрадовский
2.	Площадь земельного участка ± величина погрешности определения (вычисления) площади ($P \pm \Delta P$), м ²	1 500 ± 14,00
3.	Формула, примененная для вычисления предельной погрешности определения площади земельного участка, с подставленными значениями и итоговые (вычисленные) значения	$3,5 * 0,10 * \sqrt{(1\ 500,00)} = 14$
4.	Площадь земельного участка согласно сведениям Единого государственного реестра недвижимости (Ркад), м ²	1 500,00

1	2	3
5.	Оценка расхождения Р и Ркад (Р - Ркад), м ²	0
6.	Предельный минимальный и максимальный размеры земельного участка (Рмин и Рмакс), м ²	Рмин = — Рмакс = —
7.	Кадастровый или иной государственный учетный номер (инвентарный) здания, сооружения, объекта незавершенного строительства, расположенного на земельном участке	—
8.	Вид (виды) разрешенного использования	Для индивидуального жилищного строительства
8.1.	Дополнительные сведения об использовании земельного участка	—
9.	Сведения о земельных участках (землях общего пользования, территории общего пользования), посредством которых обеспечивается доступ	—
10.	Иные сведения	—
4. Пояснения к сведениям об уточняемом земельном участке с кадастровым номером		31:12:0704001:94 :

1. **1. Сведения о характерных точках границ уточняемого земельного участка с кадастровым номером** 31:12:0704001:82 :
Система координат МСК-31, зона 1 Зона № 1

Обозначение характерных точек границ	Координаты, м				Метод определения координат	Формулы, примененные для расчета средней квадратической погрешности определения координат характерных точек границ (Mt), с подставленными в такие формулы значениями и итоговые (вычисленные) значения Mt, м	Описание закрепления точки
	содержатся в Едином государственном реестре недвижимости		определены в результате выполнения комплексных кадастровых работ				
	X	Y	X	Y			
1	2	3	4	5	6	7	8
92	43 779,54	28 816,23	43 779,54	28 816,23	—	—	—
103	43 779,05	28 817,70	43 779,05	28 817,70			
102	43 768,10	28 850,46	43 768,10	28 850,46			
101	43 744,26	28 921,06	43 744,26	28 921,06			
100	43 723,74	28 924,40	43 723,74	28 924,40			
99	43 709,29	28 921,78	43 709,29	28 921,78			
98	43 743,18	28 846,63	43 743,18	28 846,63			
97	43 759,35	28 810,84	43 759,35	28 810,84			
96	43 760,08	28 809,65	43 760,08	28 809,65			

1	2	3	4	5	6	7	8
95	43 761,19	28 807,83	43 761,19	28 807,83	—	—	—
94	43 767,11	28 810,40	43 767,11	28 810,40			
93	43 766,82	28 811,39	43 766,82	28 811,39			
92	43 779,54	28 816,23	43 779,54	28 816,23			

2. Сведения о частях границ уточняемого земельного участка с кадастровым номером 31:12:0704001:82 :

Обозначение части границ		Горизонтальное проложение (S), м	Описание прохождения части границ	Сведения о согласовании местоположения границ (согласовано/спорное)
от т.	до т.			
1	2	3	4	5
92	103	1,55	—	согласовано
103	102	34,54		
102	101	74,52		
101	100	20,79		
100	99	14,69		
99	98	82,44		
98	97	39,27		
97	96	1,40		
96	95	2,13		
95	94	6,45		
94	93	1,03		
93	92	13,61		

3. Сведения о характеристиках уточняемого земельного участка с кадастровым номером 31:12:0704001:82 :

№ п/п	Наименование характеристики	Значение характеристики
1	2	3
1.	Адрес земельного участка	—
1.1.	Сведения о местоположении земельного участка (при отсутствии адреса) в структурированном в соответствии с федеральной информационной адресной системой виде	
1.2.	Дополнительные сведения о местоположении земельного участка	Белгородская область, р-н Краснояружский, п. Отрадовский
2.	Площадь земельного участка ± величина погрешности определения (вычисления) площади ($P \pm \Delta P$), м ²	3 161 ± 20,00

1	2	3
3.	Формула, примененная для вычисления предельной погрешности определения площади земельного участка, с подставленными значениями и итоговые (вычисленные) значения	$3,5*0,10*\sqrt{(3\ 161,00)} = 20$
4.	Площадь земельного участка согласно сведениям Единого государственного реестра недвижимости (Ркад), м ²	3 161,00
5.	Оценка расхождения Р и Ркад (Р - Ркад), м ²	0
6.	Предельный минимальный и максимальный размеры земельного участка (Рмин и Рмакс), м ²	Рмин = — Рмакс = —
7.	Кадастровый или иной государственный учетный номер (инвентарный) здания, сооружения, объекта незавершенного строительства, расположенного на земельном участке	31:12:0704001:175
8.	Вид (виды) разрешенного использования	Для ведения личного подсобного хозяйства
8.1.	Дополнительные сведения об использовании земельного участка	—
9.	Сведения о земельных участках (землях общего пользования, территории общего пользования), посредством которых обеспечивается доступ	—
10.	Иные сведения	—

4. Пояснения к сведениям об уточняемом земельном участке с кадастровым номером 31:12:0704001:82 :

1.	—
----	---

1. Сведения о характерных точках границ уточняемого земельного участка с кадастровым номером 31:12:0704001:499 :
Система координат МСК-31, зона 1 Зона № 1

Обозначение характерных точек границ	Координаты, м				Метод определения координат	Формулы, примененные для расчета средней квадратической погрешности определения координат характерных точек границ (Mt), с подставленными в такие формулы значениями и итоговые (вычисленные) значения Mt, м	Описание закрепления точки
	содержатся в Едином государственном реестре недвижимости		определены в результате выполнения комплексных кадастровых работ				
	X	Y	X	Y			
1	2	3	4	5	6	7	8
1	410 373,06	1 265 111,10	410 373,06	1 265 111,10	—	—	—
2	410 386,25	1 265 117,07	410 386,25	1 265 117,07			
3	410 384,81	1 265 119,42	410 384,81	1 265 119,42			

1	2	3	4	5	6	7	8
4	410 388,05	1 265 121,35	410 388,05	1 265 121,35	—	—	—
186	410 387,21	1 265 122,53	410 387,21	1 265 122,53			
191	410 369,51	1 265 154,24	410 369,51	1 265 154,24			
5	410 365,62	1 265 158,13	410 365,62	1 265 158,13			
6	410 352,78	1 265 152,36	410 352,78	1 265 152,36			
417	410 356,84	1 265 144,15	410 356,84	1 265 144,15			
416	410 362,53	1 265 132,63	410 362,53	1 265 132,63			
415	410 365,84	1 265 126,17	410 365,84	1 265 126,17			
414	410 369,58	1 265 118,19	410 369,58	1 265 118,19			
413	410 371,28	1 265 114,55	410 371,28	1 265 114,55			
412	410 371,94	1 265 113,14	410 371,94	1 265 113,14			
1	410 373,06	1 265 111,10	410 373,06	1 265 111,10			

2. Сведения о частях границ уточняемого земельного участка с кадастровым номером 31:12:0704001:499 :

Обозначение части границ		Горизонтальное проложение (S), м	Описание прохождения части границ	Сведения о согласовании местоположения границ (согласовано/спорное)
от т.	до т.			
1	2	3	4	5
1	2	14,48	—	согласовано
2	3	2,76		
3	4	3,77		
4	186	1,45		
186	191	36,32		
191	5	5,50		
5	6	14,08		
6	417	9,16		
417	416	12,85		
416	415	7,26		
415	414	8,81		
414	413	4,02		
413	412	1,56		
412	1	2,33		

3. Сведения о характеристиках уточняемого земельного участка с кадастровым номером 31:12:0704001:499 :

№ п/п	Наименование характеристики	Значение характеристики
1	2	3
1	2	3

1	2	3
1.	Адрес земельного участка	—
1.1.	Сведения о местоположении земельного участка (при отсутствии адреса) в структурированном в соответствии с федеральной информационной адресной системой виде	
1.2.	Дополнительные сведения о местоположении земельного участка	Белгородская обл., р-н Краснояружский, п. Отрадовский, ул. Гринько, 2/1
2.	Площадь земельного участка ± величина погрешности определения (вычисления) площади ($P \pm \Delta P$), м ²	755 ± 10,00
3.	Формула, примененная для вычисления предельной погрешности определения площади земельного участка, с подставленными значениями и итоговые (вычисленные) значения	$3,5*0,10*\sqrt{(755,00)} = 10$
4.	Площадь земельного участка согласно сведениям Единого государственного реестра недвижимости (Ркад), м ²	755,00
5.	Оценка расхождения Р и Ркад ($P - P_{кад}$), м ²	0
6.	Предельный минимальный и максимальный размеры земельного участка (Рмин и Рмакс), м ²	Рмин = — Рмакс = —
7.	Кадастровый или иной государственный учетный номер (инвентарный) здания, сооружения, объекта незавершенного строительства, расположенного на земельном участке	31:12:0000000:241; 31:12:0704001:113
8.	Вид (виды) разрешенного использования	блокированная жилая застройка
8.1.	Дополнительные сведения об использовании земельного участка	—
9.	Сведения о земельных участках (землях общего пользования, территории общего пользования), посредством которых обеспечивается доступ	—
10.	Иные сведения	Аренда (в том числе, субаренда). Обременение возникает на основании: Договор аренды земельного участка. № б/н.
4. Пояснения к сведениям об уточняемом земельном участке с кадастровым номером		31:12:0704001:499 :
1.		—

1. Сведения о характерных точках границ уточняемого земельного участка с кадастровым номером 31:12:0704001:46 :
 Система координат МСК-31, зона 1 Зона № 1

Обозначение характерных точек границ	Координаты, м				Метод определения координат	Формулы, примененные для расчета средней квадратической погрешности определения координат характерных точек границ (Mt), с подставленными в такие формулы значениями и итоговые (вычисленные) значения Mt, м	Описание закрепления точки
	содержатся в Едином государственном реестре недвижимости		определены в результате выполнения комплексных кадастровых работ				
	X	Y	X	Y			
1	2	3	4	5	6	7	8
504	410 940,20	1 265 210,34	410 940,20	1 265 210,34	—	—	—
588	410 943,10	1 265 208,24	410 943,10	1 265 208,24			
536	410 935,32	1 265 200,12	410 935,32	1 265 200,12			
535	410 943,01	1 265 194,41	410 943,01	1 265 194,41			
589	410 947,18	1 265 192,14	410 947,18	1 265 192,14			
585	410 956,20	1 265 204,33	410 956,20	1 265 204,33			
586	410 967,21	1 265 219,90	410 967,21	1 265 219,90			
587	410 981,59	1 265 241,23	410 981,59	1 265 241,23			
495	410 968,52	1 265 250,40	410 968,52	1 265 250,40			
505	410 952,47	1 265 228,72	410 952,47	1 265 228,72			
504	410 940,20	1 265 210,34	410 940,20	1 265 210,34			

2. Сведения о частях границ уточняемого земельного участка с кадастровым номером 31:12:0704001:46 :

Обозначение части границ		Горизонтальное проложение (S), м	Описание прохождения части границ	Сведения о согласовании местоположения границ (согласовано/спорное)
от т.	до т.			
1	2	3	4	5
504	588	3,58	—	согласовано
588	536	11,25		
536	535	9,58		
535	589	4,75		
589	585	15,16		
585	586	19,07		
586	587	25,72		
587	495	15,97		

1	2	3	4	5
495	505	26,97	—	согласовано
505	504	22,10	—	

3. Сведения о характеристиках уточняемого земельного участка с кадастровым номером 31:12:0704001:46 :

№ п/п	Наименование характеристики	Значение характеристики
1	2	3
1.	Адрес земельного участка	—
1.1.	Сведения о местоположении земельного участка (при отсутствии адреса) в структурированном в соответствии с федеральной информационной адресной системой виде	
1.2.	Дополнительные сведения о местоположении земельного участка	Местоположение установлено относительно ориентира, расположенного в границах участка. Почтовый адрес ориентира: обл. Белгородская, р-н Краснояружский, п. Отрадовский, ул. Широкая, дом 2/2.
2.	Площадь земельного участка ± величина погрешности определения (вычисления) площади ($P \pm \Delta P$), м ²	971 ± 11,00
3.	Формула, примененная для вычисления предельной погрешности определения площади земельного участка, с подставленными значениями и итоговые (вычисленные) значения	$3,5 * 0,10 * \sqrt{(971,00)} = 11$
4.	Площадь земельного участка согласно сведениям Единого государственного реестра недвижимости (Ркад), м ²	971,00
5.	Оценка расхождения Р и Ркад ($P - P_{кад}$), м ²	0
6.	Предельный минимальный и максимальный размеры земельного участка (Рмин и Рмакс), м ²	Рмин = — Рмакс = —
7.	Кадастровый или иной государственный учетный номер (инвентарный) здания, сооружения, объекта незавершенного строительства, расположенного на земельном участке	31:12:0704001:122; 31:12:0000000:241
8.	Вид (виды) разрешенного использования	Для ведения личного подсобного хозяйства
8.1.	Дополнительные сведения об использовании земельного участка	—
9.	Сведения о земельных участках (землях общего пользования, территории общего пользования), посредством которых обеспечивается доступ	—
10.	Иные сведения	—

4. Пояснения к сведениям об уточняемом земельном участке с кадастровым номером 31:12:0704001:46 :

1.	—
----	---

1. Сведения о характерных точках границ уточняемого земельного участка с кадастровым номером 31:12:0704001:4 :
 Система координат МСК-31, зона 1 Зона № 1

Обозначение характерных точек границ	Координаты, м				Метод определения координат	Формулы, примененные для расчета средней квадратической погрешности определения координат характерных точек границ (Mt), с подставленными в такие формулы значениями и итоговые (вычисленные) значения Mt, м	Описание закрепления точки
	содержатся в Едином государственном реестре недвижимости		определены в результате выполнения комплексных кадастровых работ				
	X	Y	X	Y			
1	2	3	4	5	6	7	8
192	410 337,77	1 265 074,88	410 337,77	1 265 074,88	—	—	—
193	410 336,57	1 265 078,23	410 336,57	1 265 078,23			
194	410 340,94	1 265 079,76	410 340,94	1 265 079,76			
195	410 339,03	1 265 085,09	410 339,03	1 265 085,09			
196	410 337,50	1 265 089,31	410 337,50	1 265 089,31			
197	410 302,52	1 265 078,75	410 302,52	1 265 078,75			
198	410 303,50	1 265 075,56	410 303,50	1 265 075,56			
199	410 296,84	1 265 072,99	410 296,84	1 265 072,99			
200	410 302,68	1 265 058,80	410 302,68	1 265 058,80			
201	410 304,52	1 265 059,58	410 304,52	1 265 059,58			
202	410 308,24	1 265 061,10	410 308,24	1 265 061,10			
203	410 307,50	1 265 062,81	410 307,50	1 265 062,81			
204	410 324,10	1 265 069,41	410 324,10	1 265 069,41			
205	410 331,25	1 265 072,26	410 331,25	1 265 072,26			
192	410 337,77	1 265 074,88	410 337,77	1 265 074,88			

2. Сведения о частях границ уточняемого земельного участка с кадастровым номером 31:12:0704001:4 :

Обозначение части границ		Горизонтальное проложение (S), м	Описание прохождения части границ	Сведения о согласовании местоположения границ (согласовано/спорное)
от т.	до т.			
1	2	3	4	5
192	193	3,56	—	согласовано
193	194	4,63		
194	195	5,66		
195	196	4,49		

1	2	3	4	5
196	197	36,54	—	согласовано
197	198	3,34		
198	199	7,14		
199	200	15,34		
200	201	2,00		
201	202	4,02		
202	203	1,86		
203	204	17,86		
204	205	7,70		
205	192	7,03		

3. Сведения о характеристиках уточняемого земельного участка с кадастровым номером 31:12:0704001:4 :

№ п/п	Наименование характеристики	Значение характеристики
1	2	3
1.	Адрес земельного участка	—
1.1.	Сведения о местоположении земельного участка (при отсутствии адреса) в структурированном в соответствии с федеральной информационной адресной системой виде	
1.2.	Дополнительные сведения о местоположении земельного участка	обл. Белгородская, р-н Краснояружский, п. Отрадовский, ул. Просторная, 1, 1
2.	Площадь земельного участка ± величина погрешности определения (вычисления) площади ($P \pm \Delta P$), м ²	640 ± 9,00
3.	Формула, примененная для вычисления предельной погрешности определения площади земельного участка, с подставленными значениями и итоговые (вычисленные) значения	$3,5 * 0,10 * \sqrt{(640,00)} = 9$
4.	Площадь земельного участка согласно сведениям Единого государственного реестра недвижимости (Ркад), м ²	640,00
5.	Оценка расхождения Р и Ркад ($P - P_{кад}$), м ²	0
6.	Предельный минимальный и максимальный размеры земельного участка (Рмин и Рмакс), м ²	Рмин = — Рмакс = —
7.	Кадастровый или иной государственный учетный номер (инвентарный) здания, сооружения, объекта незавершенного строительства, расположенного на земельном участке	31:12:0000000:241
8.	Вид (виды) разрешенного использования	Для ведения личного подсобного хозяйства
8.1.	Дополнительные сведения об использовании земельного участка	—

1	2	3
9.	Сведения о земельных участках (землях общего пользования, территории общего пользования), посредством которых обеспечивается доступ	—
10.	Иные сведения	—

4. Пояснения к сведениям об уточняемом земельном участке с кадастровым номером 31:12:0704001:4 :

1.	—
----	---

1. Сведения о характерных точках границ уточняемого земельного участка с кадастровым номером 31:12:0704001:33 :

Система координат МСК-31, зона 1 Зона № 1

Обозначение характерных точек границ	Координаты, м				Метод определения координат	Формулы, примененные для расчета средней квадратической погрешности определения координат характерных точек границ (Mt), с подставленными в такие формулы значениями и итоговые (вычисленные) значения Mt, м	Описание закрепления точки
	содержатся в Едином государственном реестре недвижимости		определены в результате выполнения комплексных кадастровых работ				
	X	Y	X	Y			
1	2	3	4	5	6	7	8
1	410 917,34	1 265 137,34	410 917,34	1 265 137,34	—	—	—
586	410 934,49	1 265 147,69	410 934,49	1 265 147,69			
592	410 910,92	1 265 177,13	410 910,92	1 265 177,13			
4	410 899,45	1 265 169,01	410 899,45	1 265 169,01			
3	410 908,56	1 265 151,66	410 908,56	1 265 151,66			
2	410 914,78	1 265 141,84	410 914,78	1 265 141,84			
1	410 917,34	1 265 137,34	410 917,34	1 265 137,34			

2. Сведения о частях границ уточняемого земельного участка с кадастровым номером 31:12:0704001:33 :

Обозначение части границ		Горизонтальное проложение (S), м	Описание прохождения части границ	Сведения о согласовании местоположения границ (согласовано/спорное)
от т.	до т.			
1	2	3	4	5
1	586	20,03	—	согласовано
586	592	37,71		
592	4	14,05		
4	3	19,60		
3	2	11,62		

1	2	3	4	5
2	1	5,18	—	согласовано

3. Сведения о характеристиках уточняемого земельного участка с кадастровым номером 31:12:0704001:33 :

№ п/п	Наименование характеристики	Значение характеристики
1	2	3
1.	Адрес земельного участка	—
1.1.	Сведения о местоположении земельного участка (при отсутствии адреса) в структурированном в соответствии с федеральной информационной адресной системой виде	
1.2.	Дополнительные сведения о местоположении земельного участка	Местоположение установлено относительно ориентира, расположенного в границах участка. Почтовый адрес ориентира: обл. Белгородская, р-н Краснояружский, п. Отрадовский, ул. Полевая, дом 2/1.
2.	Площадь земельного участка ± величина погрешности определения (вычисления) площади ($P \pm \Delta P$), м ²	638 ± 9,00
3.	Формула, примененная для вычисления предельной погрешности определения площади земельного участка, с подставленными значениями и итоговые (вычисленные) значения	$3,5 * 0,10 * \sqrt{(638,00)} = 9$
4.	Площадь земельного участка согласно сведениям Единого государственного реестра недвижимости (Ркад), м ²	638,00
5.	Оценка расхождения Р и Ркад ($P - P_{кад}$), м ²	0
6.	Предельный минимальный и максимальный размеры земельного участка (Рмин и Рмакс), м ²	Рмин = — Рмакс = —
7.	Кадастровый или иной государственный учетный номер (инвентарный) здания, сооружения, объекта незавершенного строительства, расположенного на земельном участке	31:12:0704001:127; 31:12:0000000:241
8.	Вид (виды) разрешенного использования	Для ведения личного подсобного хозяйства
8.1.	Дополнительные сведения об использовании земельного участка	—
9.	Сведения о земельных участках (землях общего пользования, территории общего пользования), посредством которых обеспечивается доступ	—
10.	Иные сведения	—

4. Пояснения к сведениям об уточняемом земельном участке с кадастровым номером 31:12:0704001:33 :

1.	—
----	---

1. Сведения о характерных точках границ уточняемого земельного участка с кадастровым номером 31:12:0704001:292 :
 Система координат МСК-31, зона 1 Зона № 1

Обозначение характерных точек границ	Координаты, м				Метод определения координат	Формулы, примененные для расчета средней квадратической погрешности определения координат характерных точек границ (Mt), с подставленными в такие формулы значениями и итоговые (вычисленные) значения Mt, м	Описание закрепления точки
	содержатся в Едином государственном реестре недвижимости		определены в результате выполнения комплексных кадастровых работ				
	X	Y	X	Y			
1	2	3	4	5	6	7	8
н 1	410 686,79	1 264 922,43	410 686,79	1 264 922,43	—	—	—
н 2	410 744,97	1 265 005,18	410 744,97	1 265 005,18			
н 3	410 709,10	1 265 098,47	410 709,10	1 265 098,47			
н 4	410 600,99	1 265 050,69	410 600,99	1 265 050,69			
н 5	410 656,25	1 264 979,89	410 656,25	1 264 979,89			
н 1	410 686,79	1 264 922,43	410 686,79	1 264 922,43			

2. Сведения о частях границ уточняемого земельного участка с кадастровым номером 31:12:0704001:292 :

Обозначение части границ		Горизонтальное проложение (S), м	Описание прохождения части границ	Сведения о согласовании местоположения границ (согласовано/спорное)
от т.	до т.			
1	2	3	4	5
н 1	н 2	101,16	—	согласовано
н 2	н 3	99,95		
н 3	н 4	118,20		
н 4	н 5	89,81		
н 5	н 1	65,07		

3. Сведения о характеристиках уточняемого земельного участка с кадастровым номером 31:12:0704001:292 :

№ п/п	Наименование характеристики	Значение характеристики
1	2	3

1	2	3
1.	Адрес земельного участка	—
1.1.	Сведения о местоположении земельного участка (при отсутствии адреса) в структурированном в соответствии с федеральной информационной адресной системой виде	
1.2.	Дополнительные сведения о местоположении земельного участка	Белгородская область, р-н Краснояружский, п. Отрадовский
2.	Площадь земельного участка ± величина погрешности определения (вычисления) площади ($P \pm \Delta P$), м ²	12 674 ± 39,00
3.	Формула, примененная для вычисления предельной погрешности определения площади земельного участка, с подставленными значениями и итоговые (вычисленные) значения	$3,5*0,10*\sqrt{(12\ 674,00)} = 39$
4.	Площадь земельного участка согласно сведениям Единого государственного реестра недвижимости (Ркад), м ²	12 674,00
5.	Оценка расхождения Р и Ркад ($P - P_{кад}$), м ²	0
6.	Предельный минимальный и максимальный размеры земельного участка (Рмин и Рмакс), м ²	Рмин = — Рмакс = —
7.	Кадастровый или иной государственный учетный номер (инвентарный) здания, сооружения, объекта незавершенного строительства, расположенного на земельном участке	—
8.	Вид (виды) разрешенного использования	выращивание зерновых и иных сельскохозяйственных культур
8.1.	Дополнительные сведения об использовании земельного участка	—
9.	Сведения о земельных участках (землях общего пользования, территории общего пользования), посредством которых обеспечивается доступ	—
10.	Иные сведения	Аренда (в том числе, субаренда). Обременение возникает на основании: Договор аренды земельного участка. .
4. Пояснения к сведениям об уточняемом земельном участке с кадастровым номером		31:12:0704001:292 :
1.	—	

1. Сведения о характерных точках границ уточняемого земельного участка с кадастровым номером 31:12:0704001:265 :
 Система координат МСК-31, зона 1 Зона № 1

Обозначение характерных точек границ	Координаты, м				Метод определения координат	Формулы, примененные для расчета средней квадратической погрешности определения координат характерных точек границ (Mt), с подставленными в такие формулы значениями и итоговые (вычисленные) значения Mt, м	Описание закрепления точки
	содержатся в Едином государственном реестре недвижимости		определены в результате выполнения комплексных кадастровых работ				
	X	Y	X	Y			
1	2	3	4	5	6	7	8
н 1	410 519,78	1 265 128,71	410 519,78	1 265 128,71	—	—	—
н 4	410 518,27	1 265 131,05	410 518,27	1 265 131,05			
н 2	410 511,94	1 265 142,36	410 511,94	1 265 142,36			
617	410 511,89	1 265 142,32	410 511,89	1 265 142,32			
616	410 505,53	1 265 137,32	410 505,53	1 265 137,32			
627	410 498,69	1 265 132,64	410 498,69	1 265 132,64			
626	410 483,76	1 265 125,88	410 483,76	1 265 125,88			
н 3	410 481,41	1 265 124,99	410 481,41	1 265 124,99			
н 4	410 486,63	1 265 114,20	410 486,63	1 265 114,20			
н 1	410 519,78	1 265 128,71	410 519,78	1 265 128,71			

2. Сведения о частях границ уточняемого земельного участка с кадастровым номером 31:12:0704001:265 :

Обозначение части границ		Горизонтальное проложение (S), м	Описание прохождения части границ	Сведения о согласовании местоположения границ (согласовано/спорное)
от т.	до т.			
1	2	3	4	5
н 1	н 4	2,78	—	согласовано
н 4	н 2	12,96		
н 2	617	0,06		
617	616	8,09		
616	627	8,29		
627	626	16,39		
626	н 3	2,51		
н 3	н 4	11,99		
н 4	н 1	36,19		

3. Сведения о характеристиках уточняемого земельного участка с кадастровым номером		31:12:0704001:265
№ п/п	Наименование характеристики	Значение характеристики
1	2	3
1.	Адрес земельного участка	—
1.1.	Сведения о местоположении земельного участка (при отсутствии адреса) в структурированном в соответствии с федеральной информационной адресной системой виде	
1.2.	Дополнительные сведения о местоположении земельного участка	Белгородская область, р-н Краснояружский, п. Отрадовский, ул. Широкая, 40/1
2.	Площадь земельного участка ± величина погрешности определения (вычисления) площади ($P \pm \Delta P$), м ²	455 ± 7,00
3.	Формула, примененная для вычисления предельной погрешности определения площади земельного участка, с подставленными значениями и итоговые (вычисленные) значения	$3,5 * 0,10 * \sqrt{(455,00)} = 7$
4.	Площадь земельного участка согласно сведениям Единого государственного реестра недвижимости (Ркад), м ²	455,00
5.	Оценка расхождения Р и Ркад ($P - P_{кад}$), м ²	0
6.	Предельный минимальный и максимальный размеры земельного участка (Рмин и Рмакс), м ²	Рмин = — Рмакс = —
7.	Кадастровый или иной государственный учетный номер (инвентарный) здания, сооружения, объекта незавершенного строительства, расположенного на земельном участке	31:12:0704001:264
8.	Вид (виды) разрешенного использования	Для ведения личного подсобного хозяйства
8.1.	Дополнительные сведения об использовании земельного участка	—
9.	Сведения о земельных участках (землях общего пользования, территории общего пользования), посредством которых обеспечивается доступ	—
10.	Иные сведения	—
4. Пояснения к сведениям об уточняемом земельном участке с кадастровым номером		31:12:0704001:265
1.	—	—

1. Сведения о характерных точках границ уточняемого земельного участка с кадастровым номером 31:12:0704001:233 :

Система координат МСК-31, зона 1 Зона № 1

Обозначение характерных точек границ	Координаты, м				Метод определения координат	Формулы, примененные для расчета средней квадратической погрешности определения координат характерных точек границ (Mt), с подставленными в такие формулы значениями и итоговые (вычисленные) значения Mt, м	Описание закрепления точки
	содержатся в Едином государственном реестре недвижимости		определены в результате выполнения комплексных кадастровых работ				
	X	Y	X	Y			
1	2	3	4	5	6	7	8
н 1	410 783,75	1 265 175,16	410 783,75	1 265 175,16	—	—	—
н 2	410 782,42	1 265 179,71	410 782,42	1 265 179,71			
н 3	410 781,65	1 265 184,58	410 781,65	1 265 184,58			
н 4	410 780,89	1 265 188,59	410 780,89	1 265 188,59			
н 5	410 789,05	1 265 192,11	410 789,05	1 265 192,11			
н 6	410 784,24	1 265 200,88	410 784,24	1 265 200,88			
н 7	410 778,85	1 265 197,92	410 778,85	1 265 197,92			
н 8	410 772,22	1 265 214,52	410 772,22	1 265 214,52			
н 9	410 767,84	1 265 223,58	410 767,84	1 265 223,58			
н 10	410 765,56	1 265 228,90	410 765,56	1 265 228,90			
464	410 751,63	1 265 221,98	410 751,63	1 265 221,98			
480	410 757,46	1 265 207,54	410 757,46	1 265 207,54			
479	410 758,30	1 265 208,05	410 758,30	1 265 208,05			
478	410 759,58	1 265 204,26	410 759,58	1 265 204,26			
477	410 759,74	1 265 201,78	410 759,74	1 265 201,78			
476	410 761,72	1 265 196,28	410 761,72	1 265 196,28			
475	410 765,92	1 265 186,87	410 765,92	1 265 186,87			
474	410 765,37	1 265 186,54	410 765,37	1 265 186,54			
473	410 765,84	1 265 185,78	410 765,84	1 265 185,78			
н 11	410 772,69	1 265 174,78	410 772,69	1 265 174,78			
н 12	410 775,33	1 265 175,92	410 775,33	1 265 175,92			
н 13	410 776,98	1 265 172,99	410 776,98	1 265 172,99			
н 1	410 783,75	1 265 175,16	410 783,75	1 265 175,16			

2. Сведения о частях границ уточняемого земельного участка с кадастровым номером 31:12:0704001:233 :

Обозначение части границ		Горизонтальное проложение (S), м	Описание прохождения части границ	Сведения о согласовании местоположения границ (согласовано/спорное)
от т.	до т.			
1	2	3	4	5
н 1	н 2	4,74	—	согласовано
н 2	н 3	4,93		
н 3	н 4	4,08		
н 4	н 5	8,89		
н 5	н 6	10,00		
н 6	н 7	6,15		
н 7	н 8	17,88		
н 8	н 9	10,06		
н 9	н 10	5,79		
н 10	464	15,55		
464	480	15,57		
480	479	0,98		
479	478	4,00		
478	477	2,49		
477	476	5,85		
476	475	10,30		
475	474	0,64		
474	473	0,89		
473	н 11	12,96		
н 11	н 12	2,88		
н 12	н 13	3,36		
н 13	н 1	7,11		

3. Сведения о характеристиках уточняемого земельного участка с кадастровым номером 31:12:0704001:233 :

№ п/п	Наименование характеристики	Значение характеристики
1	2	3
1.	Адрес земельного участка	—
1.1.	Сведения о местоположении земельного участка (при отсутствии адреса) в структурированном в соответствии с федеральной информационной адресной системой виде	
1.2.	Дополнительные сведения о местоположении земельного участка	Белгородская обл., р-н Краснояружский, п. Отрадовский, ул. Широкая, 14/2

1	2	3
2.	Площадь земельного участка ± величина погрешности определения (вычисления) площади ($P \pm \Delta P$), м ²	897 ± 10,00
3.	Формула, примененная для вычисления предельной погрешности определения площади земельного участка, с подставленными значениями и итоговые (вычисленные) значения	$3,5 * 0,10 * \sqrt{(897,00)} = 10$
4.	Площадь земельного участка согласно сведениям Единого государственного реестра недвижимости (Ркад), м ²	897,00
5.	Оценка расхождения Р и Ркад ($P - P_{кад}$), м ²	0
6.	Предельный минимальный и максимальный размеры земельного участка (Рмин и Рмакс), м ²	Рмин = — Рмакс = —
7.	Кадастровый или иной государственный учетный номер (инвентарный) здания, сооружения, объекта незавершенного строительства, расположенного на земельном участке	31:12:0704001:237; 31:12:0000000:241
8.	Вид (виды) разрешенного использования	Для ведения личного подсобного хозяйства
8.1.	Дополнительные сведения об использовании земельного участка	—
9.	Сведения о земельных участках (землях общего пользования, территории общего пользования), посредством которых обеспечивается доступ	—
10.	Иные сведения	—

4. Пояснения к сведениям об уточняемом земельном участке с кадастровым номером 31:12:0704001:233 :

1. —

1. Сведения о характерных точках границ уточняемого земельного участка с кадастровым номером 31:12:0704001:16 :

Система координат МСК-31, зона 1 Зона № 1

Обозначение характерных точек границ	Координаты, м				Метод определения координат	Формулы, примененные для расчета средней квадратической погрешности определения координат характерных точек границ (Mt), с подставленными в такие формулы значениями и итоговые (вычисленные) значения Mt, м	Описание закрепления точки
	содержатся в Едином государственном реестре недвижимости		определены в результате выполнения комплексных кадастровых работ				
	X	Y	X	Y			
1	2	3	4	5	6	7	8
323	410 927,28	1 265 310,72	410 927,28	1 265 310,72	—	—	—

1	2	3	4	5	6	7	8
324	410 936,64	1 265 304,54	410 936,64	1 265 304,54	—	—	—
325	410 947,70	1 265 321,67	410 947,70	1 265 321,67			
326	410 973,59	1 265 358,17	410 973,59	1 265 358,17			
327	410 958,64	1 265 388,06	410 958,64	1 265 388,06			
328	410 904,21	1 265 377,24	410 904,21	1 265 377,24			
323	410 927,28	1 265 310,72	410 927,28	1 265 310,72			

2. Сведения о частях границ уточняемого земельного участка с кадастровым номером 31:12:0704001:16 :

Обозначение части границ		Горизонтальное проложение (S), м	Описание прохождения части границ	Сведения о согласовании местоположения границ (согласовано/спорное)
от т.	до т.			
1	2	3	4	5
323	324	11,22	—	согласовано
324	325	20,39		
325	326	44,75		
326	327	33,42		
327	328	55,50		
328	323	70,41		

3. Сведения о характеристиках уточняемого земельного участка с кадастровым номером 31:12:0704001:16 :

№ п/п	Наименование характеристики	Значение характеристики
1	2	3
1.	Адрес земельного участка	—
1.1.	Сведения о местоположении земельного участка (при отсутствии адреса) в структурированном в соответствии с федеральной информационной адресной системой виде	
1.2.	Дополнительные сведения о местоположении земельного участка	Местоположение установлено относительно ориентира, расположенного в границах участка. Почтовый адрес ориентира: обл. Белгородская, р-н Краснояружский, п. Отрадовский, ул. Широкая, дом 7.
2.	Площадь земельного участка ± величина погрешности определения (вычисления) площади ($P \pm \Delta P$), м ²	3 327 ± 20,00
3.	Формула, примененная для вычисления предельной погрешности определения площади земельного участка, с подставленными значениями и итоговые (вычисленные) значения	$3,5*0,10*\sqrt{(3\ 327,00)} = 20$
4.	Площадь земельного участка согласно сведениям Единого государственного реестра недвижимости (Ркад), м ²	3 327,00

1	2	3
5.	Оценка расхождения Р и Ркад (Р - Ркад), м ²	0
6.	Предельный минимальный и максимальный размеры земельного участка (Рмин и Рмакс), м ²	Рмин = — Рмакс = —
7.	Кадастровый или иной государственный учетный номер (инвентарный) здания, сооружения, объекта незавершенного строительства, расположенного на земельном участке	31:12:0704001:117; 31:12:0000000:241
8.	Вид (виды) разрешенного использования	Для ведения личного подсобного хозяйства
8.1.	Дополнительные сведения об использовании земельного участка	—
9.	Сведения о земельных участках (землях общего пользования, территории общего пользования), посредством которых обеспечивается доступ	—
10.	Иные сведения	—
4. Пояснения к сведениям об уточняемом земельном участке с кадастровым номером		31:12:0704001:16 :

1. Система координат МСК-31, зона 1 Зона № 1

Обозначение характерных точек границ	Координаты, м				Метод определения координат	Формулы, примененные для расчета средней квадратической погрешности определения координат характерных точек границ (Mt), с подставленными в такие формулы значениями и итоговые (вычисленные) значения Mt, м	Описание закрепления точки
	содержатся в Едином государственном реестре недвижимости		определены в результате выполнения комплексных кадастровых работ				
	X	Y	X	Y			
1	2	3	4	5	6	7	8
297	410 877,59	1 265 294,56	410 877,59	1 265 294,56	—	—	—
312	410 877,95	1 265 293,31	410 877,95	1 265 293,31			
313	410 897,89	1 265 300,92	410 897,89	1 265 300,92			
314	410 896,68	1 265 303,82	410 896,68	1 265 303,82			
315	410 891,95	1 265 315,79	410 891,95	1 265 315,79			
316	410 888,53	1 265 325,02	410 888,53	1 265 325,02			
317	410 887,72	1 265 326,94	410 887,72	1 265 326,94			
318	410 888,58	1 265 327,30	410 888,58	1 265 327,30			
319	410 886,95	1 265 331,13	410 886,95	1 265 331,13			

1	2	3	4	5	6	7	8
320	410 882,84	1 265 345,14	410 882,84	1 265 345,14	—	—	—
321	410 869,80	1 265 388,82	410 869,80	1 265 388,82			
322	410 848,58	1 265 387,23	410 848,58	1 265 387,23			
301	410 868,49	1 265 327,27	410 868,49	1 265 327,27			
300	410 870,57	1 265 327,71	410 870,57	1 265 327,71			
299	410 875,02	1 265 314,78	410 875,02	1 265 314,78			
298	410 872,04	1 265 313,92	410 872,04	1 265 313,92			
297	410 877,59	1 265 294,56	410 877,59	1 265 294,56			

2. Сведения о частях границ уточняемого земельного участка с кадастровым номером 31:12:0704001:15 :

Обозначение части границ		Горизонтальное проложение (S), м	Описание прохождения части границ	Сведения о согласовании местоположения границ (согласовано/спорное)
от т.	до т.			
1	2	3	4	5
297	312	1,30	—	согласовано
312	313	21,34		
313	314	3,14		
314	315	12,87		
315	316	9,84		
316	317	2,08		
317	318	0,93		
318	319	4,16		
319	320	14,60		
320	321	45,58		
321	322	21,28		
322	301	63,18		
301	300	2,13		
300	299	13,67		
299	298	3,10		
298	297	20,14		

3. Сведения о характеристиках уточняемого земельного участка с кадастровым номером 31:12:0704001:15 :

№ п/п	Наименование характеристики	Значение характеристики
1	2	3

1	2	3
1.	Адрес земельного участка	—
1.1.	Сведения о местоположении земельного участка (при отсутствии адреса) в структурированном в соответствии с федеральной информационной адресной системой виде	
1.2.	Дополнительные сведения о местоположении земельного участка	Местоположение установлено относительно ориентира, расположенного в границах участка. Почтовый адрес ориентира: обл. Белгородская, р-н Краснояружский, п. Отрадовский, ул. Широкая, 9, 2.
2.	Площадь земельного участка \pm величина погрешности определения (вычисления) площади ($P \pm \Delta P$), м ²	1 850 \pm 15,00
3.	Формула, примененная для вычисления предельной погрешности определения площади земельного участка, с подставленными значениями и итоговые (вычисленные) значения	$3,5*0,10*\sqrt{(1\ 850,00)} = 15$
4.	Площадь земельного участка согласно сведениям Единого государственного реестра недвижимости (Ркад), м ²	1 850,00
5.	Оценка расхождения P и Ркад ($P - P_{кад}$), м ²	0
6.	Предельный минимальный и максимальный размеры земельного участка (Рмин и Рмакс), м ²	Рмин = — Рмакс = —
7.	Кадастровый или иной государственный учетный номер (инвентарный) здания, сооружения, объекта незавершенного строительства, расположенного на земельном участке	31:12:0704001:182
8.	Вид (виды) разрешенного использования	Для ведения личного подсобного хозяйства
8.1.	Дополнительные сведения об использовании земельного участка	—
9.	Сведения о земельных участках (землях общего пользования, территории общего пользования), посредством которых обеспечивается доступ	—
10.	Иные сведения	—
4. Пояснения к сведениям об уточняемом земельном участке с кадастровым номером		31:12:0704001:15 :
1.	—	—

1. Сведения о характерных точках границ уточняемого земельного участка с кадастровым номером 31:12:0704001:101 :
 Система координат МСК-31, зона 1 Зона № 1

Обозначение характерных точек границ	Координаты, м				Метод определения координат	Формулы, примененные для расчета средней квадратической погрешности определения координат характерных точек границ (Mt), с подставленными в такие формулы значениями и итоговые (вычисленные) значения Mt, м	Описание закрепления точки
	содержатся в Едином государственном реестре недвижимости		определены в результате выполнения комплексных кадастровых работ				
	X	Y	X	Y			
1	2	3	4	5	6	7	8
622	410 485,14	1 265 155,72	410 485,14	1 265 155,72	—	—	—
621	410 482,86	1 265 160,76	410 482,86	1 265 160,76			
620	410 486,14	1 265 162,23	410 486,14	1 265 162,23			
239	410 497,71	1 265 168,99	410 497,71	1 265 168,99			
238	410 492,99	1 265 176,15	410 492,99	1 265 176,15			
237	410 487,77	1 265 184,85	410 487,77	1 265 184,85			
236	410 479,29	1 265 181,25	410 479,29	1 265 181,25			
835	410 470,62	1 265 177,03	410 470,62	1 265 177,03			
836	410 468,72	1 265 165,94	410 468,72	1 265 165,94			
623	410 470,79	1 265 150,70	410 470,79	1 265 150,70			
622	410 485,14	1 265 155,72	410 485,14	1 265 155,72			

2. Сведения о частях границ уточняемого земельного участка с кадастровым номером 31:12:0704001:101 :

Обозначение части границ		Горизонтальное проложение (S), м	Описание прохождения части границ	Сведения о согласовании местоположения границ (согласовано/спорное)
от т.	до т.			
1	2	3	4	5
622	621	5,53	—	согласовано
621	620	3,59		
620	239	13,40		
239	238	8,58		
238	237	10,15		
237	236	9,21		
236	835	9,64		
835	836	11,25		

1	2	3	4	5
836	623	15,38	—	согласовано
623	622	15,20	—	

3. Сведения о характеристиках уточняемого земельного участка с кадастровым номером 31:12:0704001:101 :

№ п/п	Наименование характеристики	Значение характеристики
1	2	3
1.	Адрес земельного участка	—
1.1.	Сведения о местоположении земельного участка (при отсутствии адреса) в структурированном в соответствии с федеральной информационной адресной системой виде	
1.2.	Дополнительные сведения о местоположении земельного участка	Белгородская область, Краснояружский район, п. Отрадовский, ул. Речная, д. 3
2.	Площадь земельного участка ± величина погрешности определения (вычисления) площади ($P \pm \Delta P$), м ²	577 ± 8,00
3.	Формула, примененная для вычисления предельной погрешности определения площади земельного участка, с подставленными значениями и итоговые (вычисленные) значения	$3,5 * 0,10 * \sqrt{(577,00)} = 8$
4.	Площадь земельного участка согласно сведениям Единого государственного реестра недвижимости (Ркад), м ²	577,00
5.	Оценка расхождения Р и Ркад ($P - P_{кад}$), м ²	0
6.	Предельный минимальный и максимальный размеры земельного участка (Рмин и Рмакс), м ²	Рмин = — Рмакс = —
7.	Кадастровый или иной государственный учетный номер (инвентарный) здания, сооружения, объекта незавершенного строительства, расположенного на земельном участке	31:12:0704001:167; 31:12:0000000:241
8.	Вид (виды) разрешенного использования	Для ведения личного подсобного хозяйства
8.1.	Дополнительные сведения об использовании земельного участка	—
9.	Сведения о земельных участках (землях общего пользования, территории общего пользования), посредством которых обеспечивается доступ	—
10.	Иные сведения	—

4. Пояснения к сведениям об уточняемом земельном участке с кадастровым номером 31:12:0704001:101 :

1.	—
----	---

1. Сведения о характерных точках границ уточняемого земельного участка с кадастровым номером 31:12:0704001:493 :

Система координат МСК-31, зона 1 Зона № 1

Обозначение характерных точек границ	Координаты, м				Метод определения координат	Формулы, примененные для расчета средней квадратической погрешности определения координат характерных точек границ (Mt), с подставленными в такие формулы значениями и итоговые (вычисленные) значения Mt, м	Описание закрепления точки
	содержатся в Едином государственном реестре недвижимости		определены в результате выполнения комплексных кадастровых работ				
	X	Y	X	Y			
1	2	3	4	5	6	7	8
1	410 415,31	1 264 984,88	410 415,31	1 264 984,88	—	—	—
2	410 405,89	1 265 000,32	410 405,89	1 265 000,32			
3	410 399,60	1 265 013,29	410 399,60	1 265 013,29			
4	410 389,43	1 265 029,01	410 389,43	1 265 029,01			
5	410 379,55	1 265 041,43	410 379,55	1 265 041,43			
6	410 371,10	1 265 051,39	410 371,10	1 265 051,39			
7	410 366,32	1 265 059,29	410 366,32	1 265 059,29			
8	410 363,77	1 265 068,08	410 363,77	1 265 068,08			
9	410 362,73	1 265 076,03	410 362,73	1 265 076,03			
10	410 364,14	1 265 090,82	410 364,14	1 265 090,82			
11	410 365,61	1 265 096,85	410 365,61	1 265 096,85			
12	410 368,34	1 265 100,62	410 368,34	1 265 100,62			
13	410 359,62	1 265 097,45	410 359,62	1 265 097,45			
14	410 361,49	1 265 094,75	410 361,49	1 265 094,75			
15	410 360,68	1 265 091,40	410 360,68	1 265 091,40			
16	410 359,21	1 265 075,97	410 359,21	1 265 075,97			
17	410 360,34	1 265 067,36	410 360,34	1 265 067,36			
18	410 363,09	1 265 057,88	410 363,09	1 265 057,88			
19	410 368,25	1 265 049,34	410 368,25	1 265 049,34			
20	410 376,84	1 265 039,21	410 376,84	1 265 039,21			
21	410 386,58	1 265 026,96	410 386,58	1 265 026,96			
22	410 396,55	1 265 011,57	410 396,55	1 265 011,57			
23	410 402,82	1 264 998,64	410 402,82	1 264 998,64			

1	2	3	4	5	6	7	8
24	410 412,45	1 264 983,33	410 412,45	1 264 983,33	—	—	—
1	410 415,31	1 264 984,88	410 415,31	1 264 984,88	—	—	—

2. Сведения о частях границ уточняемого земельного участка с кадастровым номером 31:12:0704001:493 :

Обозначение части границ		Горизонтальное проложение (S), м	Описание прохождения части границ	Сведения о согласовании местоположения границ (согласовано/спорное)
от т.	до т.			
1	2	3	4	5
1	2	18,09	—	согласовано
2	3	14,41		
3	4	18,72		
4	5	15,87		
5	6	13,06		
6	7	9,23		
7	8	9,15		
8	9	8,02		
9	10	14,86		
10	11	6,21		
11	12	4,65		
12	13	9,28		
13	14	3,28		
14	15	3,45		
15	16	15,50		
16	17	8,68		
17	18	9,87		
18	19	9,98		
19	20	13,28		
20	21	15,65		
21	22	18,34		
22	23	14,37		
23	24	18,09		
24	1	3,25		

3. Сведения о характеристиках уточняемого земельного участка с кадастровым номером 31:12:0704001:493 :

№ п/п	Наименование характеристики	Значение характеристики
1	2	3

1	2	3
1.	Адрес земельного участка	—
1.1.	Сведения о местоположении земельного участка (при отсутствии адреса) в структурированном в соответствии с федеральной информационной адресной системой виде	
1.2.	Дополнительные сведения о местоположении земельного участка	Белгородская область, р-н Краснояружский, п. Отрадовский, ул. Просторная
2.	Площадь земельного участка \pm величина погрешности определения (вычисления) площади ($P \pm \Delta P$), м ²	463 \pm 8,00
3.	Формула, примененная для вычисления предельной погрешности определения площади земельного участка, с подставленными значениями и итоговые (вычисленные) значения	$3,5 * 0,10 * \sqrt{(463,00)} = 8$
4.	Площадь земельного участка согласно сведениям Единого государственного реестра недвижимости (Ркад), м ²	463,00
5.	Оценка расхождения P и Ркад (P - Ркад), м ²	0
6.	Предельный минимальный и максимальный размеры земельного участка (Рмин и Рмакс), м ²	Рмин = — Рмакс = —
7.	Кадастровый или иной государственный учетный номер (инвентарный) здания, сооружения, объекта незавершенного строительства, расположенного на земельном участке	31:12:0704001:496
8.	Вид (виды) разрешенного использования	Уличная дорожная сеть
8.1.	Дополнительные сведения об использовании земельного участка	—
9.	Сведения о земельных участках (землях общего пользования, территории общего пользования), посредством которых обеспечивается доступ	—
10.	Иные сведения	—
4. Пояснения к сведениям об уточняемом земельном участке с кадастровым номером		31:12:0704001:493 :
1.	—	—

1. Сведения о характерных точках границ уточняемого земельного участка с кадастровым номером 31:12:0704001:42 :
 Система координат МСК-31, зона 1 Зона № 1

Обозначение характерных точек границ	Координаты, м				Метод определения координат	Формулы, примененные для расчета средней квадратической погрешности определения координат характерных точек границ (Mt), с подставленными в такие формулы значениями и итоговые (вычисленные) значения Mt, м	Описание закрепления точки
	содержатся в Едином государственном реестре недвижимости		определены в результате выполнения комплексных кадастровых работ				
	X	Y	X	Y			
1	2	3	4	5	6	7	8
125	410 546,74	1 265 048,98	410 546,74	1 265 048,98	—	—	—
126	410 544,99	1 265 052,17	410 544,99	1 265 052,17			
127	410 538,12	1 265 064,75	410 538,12	1 265 064,75			
128	410 536,12	1 265 067,91	410 536,12	1 265 067,91			
129	410 533,15	1 265 066,53	410 533,15	1 265 066,53			
130	410 531,12	1 265 065,59	410 531,12	1 265 065,59			
131	410 529,50	1 265 064,92	410 529,50	1 265 064,92			
132	410 527,86	1 265 064,23	410 527,86	1 265 064,23			
133	410 521,68	1 265 061,43	410 521,68	1 265 061,43			
134	410 515,94	1 265 057,96	410 515,94	1 265 057,96			
135	410 514,45	1 265 057,07	410 514,45	1 265 057,07			
136	410 517,54	1 265 048,21	410 517,54	1 265 048,21			
137	410 518,34	1 265 045,92	410 518,34	1 265 045,92			
125	410 546,74	1 265 048,98	410 546,74	1 265 048,98			

2. Сведения о частях границ уточняемого земельного участка с кадастровым номером 31:12:0704001:42 :

Обозначение части границ		Горизонтальное проложение (S), м	Описание прохождения части границ	Сведения о согласовании местоположения границ (согласовано/спорное)
от т.	до т.			
1	2	3	4	5
125	126	3,64	—	согласовано
126	127	14,33		
127	128	3,74		
128	129	3,27		
129	130	2,24		

1	2	3	4	5
130	131	1,75	—	согласовано
131	132	1,78		
132	133	6,78		
133	134	6,71		
134	135	1,74		
135	136	9,38		
136	137	2,43		
137	125	28,56		

3. Сведения о характеристиках уточняемого земельного участка с кадастровым номером 31:12:0704001:42 :

№ п/п	Наименование характеристики	Значение характеристики
1	2	3
1.	Адрес земельного участка	—
1.1.	Сведения о местоположении земельного участка (при отсутствии адреса) в структурированном в соответствии с федеральной информационной адресной системой виде	
1.2.	Дополнительные сведения о местоположении земельного участка	Местоположение установлено относительно ориентира, расположенного в границах участка. Почтовый адрес ориентира: обл. Белгородская, р-н Краснояружский, пс Краснояружский, п. Отрадовский, ул. Широкая, дом 36.
2.	Площадь земельного участка ± величина погрешности определения (вычисления) площади ($P \pm \Delta P$), м ²	$437 \pm 7,00$
3.	Формула, примененная для вычисления предельной погрешности определения площади земельного участка, с подставленными значениями и итоговые (вычисленные) значения	$3,5 * 0,10 * \sqrt{(437,00)} = 7$
4.	Площадь земельного участка согласно сведениям Единого государственного реестра недвижимости (Ркад), м ²	437,00
5.	Оценка расхождения Р и Ркад ($P - P_{кад}$), м ²	0
6.	Предельный минимальный и максимальный размеры земельного участка (Рмин и Рмакс), м ²	Рмин = — Рмакс = —
7.	Кадастровый или иной государственный учетный номер (инвентарный) здания, сооружения, объекта незавершенного строительства, расположенного на земельном участке	31:12:0101001:891; 31:12:0000000:241
8.	Вид (виды) разрешенного использования	Для ведения личного подсобного хозяйства
8.1.	Дополнительные сведения об использовании земельного участка	—

1	2	3
9.	Сведения о земельных участках (землях общего пользования, территории общего пользования), посредством которых обеспечивается доступ	—
10.	Иные сведения	—

4. Пояснения к сведениям об уточняемом земельном участке с кадастровым номером 31:12:0704001:42 :

1.	—
----	---

1. Сведения о характерных точках границ уточняемого земельного участка с кадастровым номером 31:12:0704001:37 :

Система координат МСК-31, зона 1 Зона № 1

Обозначение характерных точек границ	Координаты, м				Метод определения координат	Формулы, примененные для расчета средней квадратической погрешности определения координат характерных точек границ (Mt), с подставленными в такие формулы значениями и итоговые (вычисленные) значения Mt, м	Описание закрепления точки
	содержатся в Едином государственном реестре недвижимости		определены в результате выполнения комплексных кадастровых работ				
	X	Y	X	Y			
1	2	3	4	5	6	7	8
511	410 527,11	1 265 120,66	410 527,11	1 265 120,66	—	—	—
523	410 528,00	1 265 118,70	410 528,00	1 265 118,70			
777	410 528,76	1 265 116,84	410 528,76	1 265 116,84			
776	410 528,97	1 265 116,33	410 528,97	1 265 116,33			
775	410 531,51	1 265 110,27	410 531,51	1 265 110,27			
774	410 533,38	1 265 105,86	410 533,38	1 265 105,86			
518	410 540,93	1 265 109,16	410 540,93	1 265 109,16			
517	410 544,37	1 265 110,48	410 544,37	1 265 110,48			
516	410 540,50	1 265 120,39	410 540,50	1 265 120,39			
515	410 539,05	1 265 124,12	410 539,05	1 265 124,12			
514	410 538,36	1 265 125,89	410 538,36	1 265 125,89			
513	410 536,12	1 265 124,73	410 536,12	1 265 124,73			
512	410 535,90	1 265 124,61	410 535,90	1 265 124,61			
511	410 527,11	1 265 120,66	410 527,11	1 265 120,66			

2. Сведения о частях границ уточняемого земельного участка с кадастровым номером 31:12:0704001:37 :

Обозначение части границ		Горизонтальное проложение (S), м	Описание прохождения части границ	Сведения о согласовании местоположения границ (согласовано/спорное)
от т.	до т.			
1	2	3	4	5
511	523	2,15	—	согласовано
523	777	2,01		
777	776	0,55		
776	775	6,57		
775	774	4,79		
774	518	8,24		
518	517	3,68		
517	516	10,64		
516	515	4,00		
515	514	1,90		
514	513	2,52		
513	512	0,25		
512	511	9,64		

3. Сведения о характеристиках уточняемого земельного участка с кадастровым номером 31:12:0704001:37 :

№ п/п	Наименование характеристики	Значение характеристики
1	2	3
1.	Адрес земельного участка	—
1.1.	Сведения о местоположении земельного участка (при отсутствии адреса) в структурированном в соответствии с федеральной информационной адресной системой виде	
1.2.	Дополнительные сведения о местоположении земельного участка	Местоположение установлено относительно ориентира, расположенного за пределами участка. Ориентир Магазин. Участок находится примерно в 40 метрах, по направлению на запад от ориентира. Почтовый адрес ориентира: обл. Белгородская, р-н Краснояружский, п. Отрадовский.
2.	Площадь земельного участка ± величина погрешности определения (вычисления) площади ($P \pm \Delta P$), м ²	196 ± 5,00
3.	Формула, примененная для вычисления предельной погрешности определения площади земельного участка, с подставленными значениями и итоговые (вычисленные) значения	$3,5 * 0,10 * \sqrt{(196,00)} = 5$

1	2	3
4.	Площадь земельного участка согласно сведениям Единого государственного реестра недвижимости (Ркад), м ²	196,00
5.	Оценка расхождения Р и Ркад (Р - Ркад), м ²	0
6.	Предельный минимальный и максимальный размеры земельного участка (Рмин и Рмакс), м ²	Рмин = — Рмакс = —
7.	Кадастровый или иной государственный учетный номер (инвентарный) здания, сооружения, объекта незавершенного строительства, расположенного на земельном участке	31:12:0101001:889; 31:12:0000000:241
8.	Вид (виды) разрешенного использования	Для оздоровительных целей
8.1.	Дополнительные сведения об использовании земельного участка	—
9.	Сведения о земельных участках (землях общего пользования, территории общего пользования), посредством которых обеспечивается доступ	—
10.	Иные сведения	—

4. Пояснения к сведениям об уточняемом земельном участке с кадастровым номером 31:12:0704001:37 :

1.	—
----	---

1. Сведения о характерных точках границ уточняемого земельного участка с кадастровым номером 31:12:0704001:30 :

Система координат МСК-31, зона 1 Зона № 1

Обозначение характерных точек границ	Координаты, м				Метод определения координат	Формулы, примененные для расчета средней квадратической погрешности определения координат характерных точек границ (Mt), с подставленными в такие формулы значениями и итоговые (вычисленные) значения Mt, м	Описание закрепления точки
	содержатся в Едином государственном реестре недвижимости		определены в результате выполнения комплексных кадастровых работ				
	X	Y	X	Y			
1	2	3	4	5	6	7	8
451	410 503,44	1 265 109,05	410 503,44	1 265 109,05	—	—	—
452	410 492,12	1 265 103,30	410 492,12	1 265 103,30			
453	410 481,27	1 265 094,86	410 481,27	1 265 094,86			
454	410 483,64	1 265 088,23	410 483,64	1 265 088,23			
455	410 486,58	1 265 085,83	410 486,58	1 265 085,83			
711	410 490,57	1 265 086,37	410 490,57	1 265 086,37			
710	410 504,72	1 265 092,16	410 504,72	1 265 092,16			

1	2	3	4	5	6	7	8
709	410 506,73	1 265 093,06	410 506,73	1 265 093,06	—	—	—
708	410 506,89	1 265 092,73	410 506,89	1 265 092,73			
707	410 511,29	1 265 094,66	410 511,29	1 265 094,66			
782	410 507,43	1 265 103,56	410 507,43	1 265 103,56			
781	410 506,21	1 265 103,05	410 506,21	1 265 103,05			
780	410 505,09	1 265 105,56	410 505,09	1 265 105,56			
451	410 503,44	1 265 109,05	410 503,44	1 265 109,05			

2. Сведения о частях границ уточняемого земельного участка с кадастровым номером 31:12:0704001:30 :

Обозначение части границ		Горизонтальное проложение (S), м	Описание прохождения части границ	Сведения о согласовании местоположения границ (согласовано/спорное)
от т.	до т.			
1	2	3	4	5
451	452	12,70	—	согласовано
452	453	13,75		
453	454	7,04		
454	455	3,80		
455	711	4,03		
711	710	15,29		
710	709	2,20		
709	708	0,37		
708	707	4,80		
707	782	9,70		
782	781	1,32		
781	780	2,75		
780	451	3,86		

3. Сведения о характеристиках уточняемого земельного участка с кадастровым номером 31:12:0704001:30 :

№ п/п	Наименование характеристики	Значение характеристики
1	2	3
1.	Адрес земельного участка	—
1.1.	Сведения о местоположении земельного участка (при отсутствии адреса) в структурированном в соответствии с федеральной информационной адресной системой виде	
1.2.	Дополнительные сведения о местоположении земельного участка	Местоположение установлено относительно ориентира, расположенного в границах участка. Почтовый адрес ориентира: обл. Белгородская, р-н Краснояружский, п. Отрадовский, ул. Широкая, 34/3.

1	2				3			
2.	Площадь земельного участка ± величина погрешности определения (вычисления) площади ($P \pm \Delta P$), м ²				387 ± 7,00			
3.	Формула, примененная для вычисления предельной погрешности определения площади земельного участка, с подставленными значениями и итоговые (вычисленные) значения				$3,5 * 0,10 * \sqrt{(387,00)} = 7$			
4.	Площадь земельного участка согласно сведениям Единого государственного реестра недвижимости (Ркад), м ²				387,00			
5.	Оценка расхождения P и Ркад (P - Ркад), м ²				0			
6.	Предельный минимальный и максимальный размеры земельного участка (Рмин и Рмакс), м ²				Рмин = — Рмакс = —			
7.	Кадастровый или иной государственный учетный номер (инвентарный) здания, сооружения, объекта незавершенного строительства, расположенного на земельном участке				31:12:0704001:158			
8.	Вид (виды) разрешенного использования				Для ведения личного подсобного хозяйства			
8.1.	Дополнительные сведения об использовании земельного участка				—			
9.	Сведения о земельных участках (землях общего пользования, территории общего пользования), посредством которых обеспечивается доступ				—			
10.	Иные сведения				—			
4. Пояснения к сведениям об уточняемом земельном участке с кадастровым номером					31:12:0704001:30 :			
1.	—							
1. Сведения о характерных точках границ уточняемого земельного участка с кадастровым номером					31:12:0704001:293 :			
Система координат					МСК-31, зона 1			
					Зона № 1			
Обозначение характерных точек границ	Координаты, м				Метод определения координат	Формулы, примененные для расчета средней квадратической погрешности определения координат характерных точек границ (Mt), с подставленными в такие формулы значениями и итоговые (вычисленные) значения Mt, м	Описание закрепления точки	
	содержатся в Едином государственном реестре недвижимости		определены в результате выполнения комплексных кадастровых работ					
	X	Y	X	Y				
1	2	3	4	5	6	7	8	
1	410 497,17	1 264 545,09	410 497,17	1 264 545,09	—	—	—	

1	2	3	4	5	6	7	8
2	410 470,38	1 264 635,39	410 470,38	1 264 635,39	—	—	—
3	410 453,96	1 264 672,79	410 453,96	1 264 672,79			
4	410 442,63	1 264 745,84	410 442,63	1 264 745,84			
5	410 504,64	1 264 783,33	410 504,64	1 264 783,33			
6	410 575,18	1 264 821,66	410 575,18	1 264 821,66			
7	410 548,49	1 264 876,57	410 548,49	1 264 876,57			
н 1	410 409,71	1 264 838,74	410 409,71	1 264 838,74			
н 2	410 423,27	1 264 763,03	410 423,27	1 264 763,03			
н 3	410 406,29	1 264 714,24	410 406,29	1 264 714,24			
1	410 497,17	1 264 545,09	410 497,17	1 264 545,09			

2. Сведения о частях границ уточняемого земельного участка с кадастровым номером 31:12:0704001:293 :

Обозначение части границ		Горизонтальное проложение (S), м	Описание прохождения части границ	Сведения о согласовании местоположения границ (согласовано/спорное)
от т.	до т.			
1	2	3	4	5
1	2	94,19	—	согласовано
2	3	40,85		
3	4	73,92		
4	5	72,46		
5	6	80,28		
6	7	61,05		
7	н 1	143,84		
н 1	н 2	76,91		
н 2	н 3	51,66		
н 3	1	192,02		

3. Сведения о характеристиках уточняемого земельного участка с кадастровым номером 31:12:0704001:293 :

№ п/п	Наименование характеристики	Значение характеристики
1	2	3
1.	Адрес земельного участка	—
1.1.	Сведения о местоположении земельного участка (при отсутствии адреса) в структурированном в соответствии с федеральной информационной адресной системой виде	
1.2.	Дополнительные сведения о местоположении земельного участка	Белгородская область, р-н Краснояружский, п. Отрадовский

1	2	3	4	5	6	7	8
1							
н 1	410 458,78	1 265 164,06	410 458,78	1 265 164,06	—	—	—
н 2	410 462,93	1 265 166,77	410 462,93	1 265 166,77			
н 3	410 458,15	1 265 176,76	410 458,15	1 265 176,76			
н 4	410 452,90	1 265 187,44	410 452,90	1 265 187,44			
н 5	410 451,04	1 265 191,60	410 451,04	1 265 191,60			
н 6	410 446,98	1 265 189,84	410 446,98	1 265 189,84			
н 7	410 448,84	1 265 185,69	410 448,84	1 265 185,69			
н 8	410 453,83	1 265 174,87	410 453,83	1 265 174,87			
н 1	410 458,78	1 265 164,06	410 458,78	1 265 164,06			

2							
н 9	410 458,37	1 265 198,53	410 458,37	1 265 198,53	—	—	—
н 10	410 451,62	1 265 211,82	410 451,62	1 265 211,82			
н 11	410 458,31	1 265 215,76	410 458,31	1 265 215,76			
н 12	410 455,38	1 265 219,76	410 455,38	1 265 219,76			
н 13	410 449,35	1 265 216,28	410 449,35	1 265 216,28			
н 14	410 436,06	1 265 208,27	410 436,06	1 265 208,27			
н 15	410 441,02	1 265 200,45	410 441,02	1 265 200,45			
н 16	410 442,97	1 265 197,36	410 442,97	1 265 197,36			
н 17	410 444,39	1 265 198,26	410 444,39	1 265 198,26			
н 18	410 445,99	1 265 195,56	410 445,99	1 265 195,56			
н 19	410 447,35	1 265 193,28	410 447,35	1 265 193,28			
н 9	410 458,37	1 265 198,53	410 458,37	1 265 198,53			

2. Сведения о частях границ уточняемого земельного участка с кадастровым номером 31:12:0704001:280 :

Обозначение части границ		Горизонтальное проложение (S), м	Описание прохождения части границ	Сведения о согласовании местоположения границ (согласовано/спорное)
от т.	до т.			
1	2	3	4	5

1				
н 1	н 2	4,96	—	согласовано
н 2	н 3	11,07		
н 3	н 4	11,90		
н 4	н 5	4,56		
н 5	н 6	4,43		
н 6	н 7	4,55		

1	2	3	4	5
н 7	н 8	11,92	—	согласовано
н 8	н 1	11,89		
2				
н 9	н 10	14,91	—	согласовано
н 10	н 11	7,76		
н 11	н 12	4,96		
н 12	н 13	6,96		
н 13	н 14	15,52		
н 14	н 15	9,26		
н 15	н 16	3,65		
н 16	н 17	1,68		
н 17	н 18	3,14		
н 18	н 19	2,65		
н 19	н 9	12,21		

3. Сведения о характеристиках уточняемого земельного участка с кадастровым номером 31:12:0704001:280 :

№ п/п	Наименование характеристики	Значение характеристики
1	2	3
1.	Адрес земельного участка	—
1.1.	Сведения о местоположении земельного участка (при отсутствии адреса) в структурированном в соответствии с федеральной информационной адресной системой виде	
1.2.	Дополнительные сведения о местоположении земельного участка	Белгородская область, р-н Краснояружский, п. Отрадовский, ул. Речная, д. 2/4
2.	Площадь земельного участка ± величина погрешности определения (вычисления) площади ($P \pm \Delta P$), м ²	438 ± 10,00, (1) 129,73 ± 3,99, (2) 307,79 ± 6,14
3.	Формула, примененная для вычисления предельной погрешности определения площади земельного участка, с подставленными значениями и итоговые (вычисленные) значения	3,99 + 6,14 = 10
4.	Площадь земельного участка согласно сведениям Единого государственного реестра недвижимости (Ркад), м ²	438,00
5.	Оценка расхождения Р и Ркад ($P - P_{кад}$), м ²	0
6.	Предельный минимальный и максимальный размеры земельного участка ($P_{мин}$ и $P_{макс}$), м ²	$P_{мин} = —$ $P_{макс} = —$

1	2	3
7.	Кадастровый или иной государственный учетный номер (инвентарный) здания, сооружения, объекта незавершенного строительства, расположенного на земельном участке	31:12:0000000:241
8.	Вид (виды) разрешенного использования	Для ведения личного подсобного хозяйства
8.1.	Дополнительные сведения об использовании земельного участка	—
9.	Сведения о земельных участках (землях общего пользования, территории общего пользования), посредством которых обеспечивается доступ	—
10.	Иные сведения	—

4. Пояснения к сведениям об уточняемом земельном участке с кадастровым номером 31:12:0704001:280 :

1.	—
----	---

1. Сведения о характерных точках границ уточняемого земельного участка с кадастровым номером 31:12:0704001:28 :

Система координат МСК-31, зона 1 Зона № 1

Обозначение характерных точек границ	Координаты, м				Метод определения координат	Формулы, примененные для расчета средней квадратической погрешности определения координат характерных точек границ (Mt), с подставленными в такие формулы значениями и итоговые (вычисленные) значения Mt, м	Описание закрепления точки
	содержатся в Едином государственном реестре недвижимости		определены в результате выполнения комплексных кадастровых работ				
	X	Y	X	Y			
1	2	3	4	5	6	7	8
261	410 475,39	1 265 246,49	410 475,39	1 265 246,49	—	—	—
442	410 467,46	1 265 243,15	410 467,46	1 265 243,15			
443	410 466,44	1 265 245,57	410 466,44	1 265 245,57			
444	410 460,74	1 265 242,36	410 460,74	1 265 242,36			
440	410 478,55	1 265 209,53	410 478,55	1 265 209,53			
441	410 490,05	1 265 214,79	410 490,05	1 265 214,79			
265	410 488,93	1 265 217,20	410 488,93	1 265 217,20			
264	410 488,43	1 265 218,30	410 488,43	1 265 218,30			
263	410 484,30	1 265 227,33	410 484,30	1 265 227,33			
262	410 477,07	1 265 243,04	410 477,07	1 265 243,04			
261	410 475,39	1 265 246,49	410 475,39	1 265 246,49			

2. Сведения о частях границ уточняемого земельного участка с кадастровым номером 31:12:0704001:28 :

Обозначение части границ		Горизонтальное проложение (S), м	Описание прохождения части границ	Сведения о согласовании местоположения границ (согласовано/спорное)
от т.	до т.			
1	2	3	4	5
261	442	8,60	—	согласовано
442	443	2,63		
443	444	6,54		
444	440	37,35		
440	441	12,65		
441	265	2,66		
265	264	1,21		
264	263	9,93		
263	262	17,29		
262	261	3,84		

3. Сведения о характеристиках уточняемого земельного участка с кадастровым номером 31:12:0704001:28 :

№ п/п	Наименование характеристики	Значение характеристики
1	2	3
1.	Адрес земельного участка	—
1.1.	Сведения о местоположении земельного участка (при отсутствии адреса) в структурированном в соответствии с федеральной информационной адресной системой виде	
1.2.	Дополнительные сведения о местоположении земельного участка	обл. Белгородская, р-н Краснояружский, п. Отрадовский, ул. Речная, дом 4/1
2.	Площадь земельного участка ± величина погрешности определения (вычисления) площади ($P \pm \Delta P$), м ²	500 ± 8,00
3.	Формула, примененная для вычисления предельной погрешности определения площади земельного участка, с подставленными значениями и итоговые (вычисленные) значения	$3,5 * 0,10 * \sqrt{(500,00)} = 8$
4.	Площадь земельного участка согласно сведениям Единого государственного реестра недвижимости (Ркад), м ²	500,00
5.	Оценка расхождения Р и Ркад ($P - P_{кад}$), м ²	0
6.	Предельный минимальный и максимальный размеры земельного участка (Рмин и Рмакс), м ²	Рмин = — Рмакс = —

1	2	3
7.	Кадастровый или иной государственный учетный номер (инвентарный) здания, сооружения, объекта незавершенного строительства, расположенного на земельном участке	31:12:0704001:111; 31:12:0000000:241
8.	Вид (виды) разрешенного использования	Для ведения личного подсобного хозяйства
8.1.	Дополнительные сведения об использовании земельного участка	—
9.	Сведения о земельных участках (землях общего пользования, территории общего пользования), посредством которых обеспечивается доступ	—
10.	Иные сведения	—

4. Пояснения к сведениям об уточняемом земельном участке с кадастровым номером 31:12:0704001:28 :

1. —

1. Сведения о характерных точках границ уточняемого земельного участка с кадастровым номером 31:12:0704001:26 :

Система координат МСК-31, зона 1 Зона № 1

Обозначение характерных точек границ	Координаты, м				Метод определения координат	Формулы, примененные для расчета средней квадратической погрешности определения координат характерных точек границ (Mt), с подставленными в такие формулы значениями и итоговые (вычисленные) значения Mt, м	Описание закрепления точки
	содержатся в Едином государственном реестре недвижимости		определены в результате выполнения комплексных кадастровых работ				
	X	Y	X	Y			
1	2	3	4	5	6	7	8
419	410 809,15	1 265 248,98	410 809,15	1 265 248,98	—	—	—
420	410 796,01	1 265 243,06	410 796,01	1 265 243,06			
421	410 798,47	1 265 238,08	410 798,47	1 265 238,08			
422	410 801,76	1 265 231,43	410 801,76	1 265 231,43			
423	410 803,62	1 265 227,94	410 803,62	1 265 227,94			
424	410 804,80	1 265 215,05	410 804,80	1 265 215,05			
425	410 804,16	1 265 214,46	410 804,16	1 265 214,46			
426	410 808,45	1 265 205,46	410 808,45	1 265 205,46			
427	410 811,23	1 265 200,43	410 811,23	1 265 200,43			
428	410 820,85	1 265 205,60	410 820,85	1 265 205,60			
429	410 823,22	1 265 219,27	410 823,22	1 265 219,27			

1	2	3	4	5	6	7	8
419	410 809,15	1 265 248,98	410 809,15	1 265 248,98	—	—	—

2. Сведения о частях границ уточняемого земельного участка с кадастровым номером 31:12:0704001:26 :

Обозначение части границ		Горизонтальное проложение (S), м	Описание прохождения части границ	Сведения о согласовании местоположения границ (согласовано/спорное)
от т.	до т.			
1	2	3	4	5
419	420	14,41	—	согласовано
420	421	5,55		
421	422	7,42		
422	423	3,95		
423	424	12,94		
424	425	0,87		
425	426	9,97		
426	427	5,75		
427	428	10,92		
428	429	13,87		
429	419	32,87		

3. Сведения о характеристиках уточняемого земельного участка с кадастровым номером 31:12:0704001:26 :

№ п/п	Наименование характеристики	Значение характеристики
1	2	3
1.	Адрес земельного участка	—
1.1.	Сведения о местоположении земельного участка (при отсутствии адреса) в структурированном в соответствии с федеральной информационной адресной системой виде	
1.2.	Дополнительные сведения о местоположении земельного участка	Местоположение установлено относительно ориентира, расположенного в границах участка. Почтовый адрес ориентира: обл. Белгородская, р-н Краснояружский, п. Отрадовский, ул. Широкая, дом 12/1.
2.	Площадь земельного участка ± величина погрешности определения (вычисления) площади ($P \pm \Delta P$), м ²	690 ± 9,00
3.	Формула, примененная для вычисления предельной погрешности определения площади земельного участка, с подставленными значениями и итоговые (вычисленные) значения	$3,5 * 0,10 * \sqrt{(690,00)} = 9$
4.	Площадь земельного участка согласно сведениям Единого государственного реестра недвижимости (Ркад), м ²	690,00

1	2	3
5.	Оценка расхождения Р и Ркад (Р - Ркад), м ²	0
6.	Предельный минимальный и максимальный размеры земельного участка (Рмин и Рмакс), м ²	Рмин = — Рмакс = —
7.	Кадастровый или иной государственный учетный номер (инвентарный) здания, сооружения, объекта незавершенного строительства, расположенного на земельном участке	31:12:0703001:160; 31:12:0704001:112; 31:12:0000000:241
8.	Вид (виды) разрешенного использования	Для ведения личного подсобного хозяйства
8.1.	Дополнительные сведения об использовании земельного участка	—
9.	Сведения о земельных участках (землях общего пользования, территории общего пользования), посредством которых обеспечивается доступ	—
10.	Иные сведения	—
4. Пояснения к сведениям об уточняемом земельном участке с кадастровым номером		31:12:0704001:26 :

1. Система координат МСК-31, зона 1 Зона № 1

Обозначение характерных точек границ	Координаты, м				Метод определения координат	Формулы, примененные для расчета средней квадратической погрешности определения координат характерных точек границ (Mt), с подставленными в такие формулы значениями и итоговые (вычисленные) значения Mt, м	Описание закрепления точки
	содержатся в Едином государственном реестре недвижимости		определены в результате выполнения комплексных кадастровых работ				
	X	Y	X	Y			
1	2	3	4	5	6	7	8
н 1	410 776,12	1 264 652,94	410 776,12	1 264 652,94	—	—	—
4	410 755,87	1 264 679,82	410 755,87	1 264 679,82			
3	410 702,06	1 264 636,86	410 702,06	1 264 636,86			
2	410 644,26	1 264 736,88	410 644,26	1 264 736,88			
н 5	410 595,25	1 264 837,19	410 595,25	1 264 837,19			
н 6	410 653,23	1 264 867,22	410 653,23	1 264 867,22			
н 7	410 632,21	1 264 915,26	410 632,21	1 264 915,26			
н 8	410 612,12	1 264 905,27	410 612,12	1 264 905,27			
н 9	410 567,50	1 264 886,11	410 567,50	1 264 886,11			

1	2	3	4	5	6	7	8
7	410 548,49	1 264 876,57	410 548,49	1 264 876,57	—	—	—
6	410 575,18	1 264 821,66	410 575,18	1 264 821,66			
5	410 504,64	1 264 783,33	410 504,64	1 264 783,33			
4	410 442,63	1 264 745,84	410 442,63	1 264 745,84			
3	410 453,96	1 264 672,79	410 453,96	1 264 672,79			
2	410 470,38	1 264 635,39	410 470,38	1 264 635,39			
1	410 497,17	1 264 545,09	410 497,17	1 264 545,09			
н 17	410 523,13	1 264 495,75	410 523,13	1 264 495,75			
н 18	410 583,17	1 264 532,64	410 583,17	1 264 532,64			
н 19	410 679,63	1 264 604,26	410 679,63	1 264 604,26			
н 20	410 707,91	1 264 600,47	410 707,91	1 264 600,47			
777	410 745,81	1 264 629,61	410 745,81	1 264 629,61			
н 1	410 776,12	1 264 652,94	410 776,12	1 264 652,94			

2. Сведения о частях границ уточняемого земельного участка с кадастровым номером 31:12:0704001:259 :

Обозначение части границ		Горизонтальное проложение (S), м	Описание прохождения части границ	Сведения о согласовании местоположения границ (согласовано/спорное)
от т.	до т.			
1	2	3	4	5
н 1	4	33,65	—	согласовано
4	3	68,86		
3	2	115,52		
2	н 5	111,64		
н 5	н 6	65,30		
н 6	н 7	52,44		
н 7	н 8	22,44		
н 8	н 9	48,56		
н 9	7	21,27		
7	6	61,05		
6	5	80,28		
5	4	72,46		
4	3	73,92		
3	2	40,85		
2	1	94,19		
1	н 17	55,75		
н 17	н 18	70,47		

1	2	3	4	5
н 18	н 19	120,14	—	согласовано
н 19	н 20	28,53		
н 20	777	47,81		
777	н 1	38,25		

3. Сведения о характеристиках уточняемого земельного участка с кадастровым номером 31:12:0704001:259 :

№ п/п	Наименование характеристики	Значение характеристики
1	2	3
1.	Адрес земельного участка	—
1.1.	Сведения о местоположении земельного участка (при отсутствии адреса) в структурированном в соответствии с федеральной информационной адресной системой виде	
1.2.	Дополнительные сведения о местоположении земельного участка	Белгородская область, р-н Краснояружский, п. Отрадовский, участок находится примерно в 313 метрах по направлению на северо-запад от ориентира жилой дом, расположенного за пределами участка, адрес ориентира: Белгородская область, Краснояружский район, п. Отрадовский, ул.им.Гринько, 1/2
2.	Площадь земельного участка ± величина погрешности определения (вычисления) площади ($P \pm \Delta P$), м ²	59 294 ± 85,00
3.	Формула, примененная для вычисления предельной погрешности определения площади земельного участка, с подставленными значениями и итоговые (вычисленные) значения	$3,5 * 0,10 * \sqrt{(59\ 294,00)} = 85$
4.	Площадь земельного участка согласно сведениям Единого государственного реестра недвижимости (Ркад), м ²	59 294,00
5.	Оценка расхождения Р и Ркад ($P - P_{кад}$), м ²	0
6.	Предельный минимальный и максимальный размеры земельного участка (Рмин и Рмакс), м ²	Рмин = — Рмакс = —
7.	Кадастровый или иной государственный учетный номер (инвентарный) здания, сооружения, объекта незавершенного строительства, расположенного на земельном участке	31:12:0704001:146; 31:12:0704001:150; 31:12:0704001:187
8.	Вид (виды) разрешенного использования	для сельскохозяйственного производства
8.1.	Дополнительные сведения об использовании земельного участка	—
9.	Сведения о земельных участках (землях общего пользования, территории общего пользования), посредством которых обеспечивается доступ	—

1	2	3
10.	Иные сведения	Аренда (в том числе, субаренда). Обременение возникает на основании: Договор аренды муниципального имущества № 1. выдан Администрация муниципального района "Краснояружский район" Белгородской области.

4. Пояснения к сведениям об уточняемом земельном участке с кадастровым номером 31:12:0704001:259 :

1.	—
----	---

1. Сведения о характерных точках границ уточняемого земельного участка с кадастровым номером 31:12:0704001:23 :

Система координат МСК-31, зона 1 Зона № 1

Обозначение характерных точек границ	Координаты, м				Метод определения координат	Формулы, примененные для расчета средней квадратической погрешности определения координат характерных точек границ (Mt), с подставленными в такие формулы значениями и итоговые (вычисленные) значения Mt, м	Описание закрепления точки
	содержатся в Едином государственном реестре недвижимости		определены в результате выполнения комплексных кадастровых работ				
	X	Y	X	Y			
1	2	3	4	5	6	7	8
397	410 880,72	1 265 279,70	410 880,72	1 265 279,70	—	—	—
398	410 868,05	1 265 274,22	410 868,05	1 265 274,22			
399	410 879,99	1 265 248,28	410 879,99	1 265 248,28			
400	410 889,12	1 265 231,25	410 889,12	1 265 231,25			
401	410 903,77	1 265 238,25	410 903,77	1 265 238,25			
402	410 902,02	1 265 241,79	410 902,02	1 265 241,79			
403	410 895,55	1 265 251,96	410 895,55	1 265 251,96			
404	410 893,63	1 265 255,47	410 893,63	1 265 255,47			
405	410 885,02	1 265 270,49	410 885,02	1 265 270,49			
397	410 880,72	1 265 279,70	410 880,72	1 265 279,70			

2. Сведения о частях границ уточняемого земельного участка с кадастровым номером 31:12:0704001:23 :

Обозначение части границ		Горизонтальное проложение (S), м	Описание прохождения части границ	Сведения о согласовании местоположения границ (согласовано/спорное)
от т.	до т.			
1	2	3	4	5
397	398	13,80	—	согласовано
398	399	28,56		
399	400	19,32		

1	2	3	4	5
400	401	16,24	—	согласовано
401	402	3,95		
402	403	12,05		
403	404	4,00		
404	405	17,31		
405	397	10,16		

3. Сведения о характеристиках уточняемого земельного участка с кадастровым номером 31:12:0704001:23 :

№ п/п	Наименование характеристики	Значение характеристики
1	2	3
1.	Адрес земельного участка	—
1.1.	Сведения о местоположении земельного участка (при отсутствии адреса) в структурированном в соответствии с федеральной информационной адресной системой виде	
1.2.	Дополнительные сведения о местоположении земельного участка	Местоположение установлено относительно ориентира, расположенного в границах участка. Почтовый адрес ориентира: обл. Белгородская, р-н Краснояружский, п. Отрадовский, ул. Широкая, дом 6, 2.
2.	Площадь земельного участка ± величина погрешности определения (вычисления) площади ($P \pm \Delta P$), м ²	713 ± 9,00
3.	Формула, примененная для вычисления предельной погрешности определения площади земельного участка, с подставленными значениями и итоговые (вычисленные) значения	$3,5*0,10*\sqrt{(713,00)} = 9$
4.	Площадь земельного участка согласно сведениям Единого государственного реестра недвижимости (Ркад), м ²	713,00
5.	Оценка расхождения Р и Ркад ($P - P_{кад}$), м ²	0
6.	Предельный минимальный и максимальный размеры земельного участка (Рмин и Рмакс), м ²	Рмин = — Рмакс = —
7.	Кадастровый или иной государственный учетный номер (инвентарный) здания, сооружения, объекта незавершенного строительства, расположенного на земельном участке	31:12:0704001:159; 31:12:0000000:241
8.	Вид (виды) разрешенного использования	Для ведения личного подсобного хозяйства
8.1.	Дополнительные сведения об использовании земельного участка	—
9.	Сведения о земельных участках (землях общего пользования, территории общего пользования), посредством которых обеспечивается доступ	—

1	2	3
10.	Иные сведения	—

4. Пояснения к сведениям об уточняемом земельном участке с кадастровым номером 31:12:0704001:23 :

1.	—
----	---

1. Сведения о характерных точках границ уточняемого земельного участка с кадастровым номером 31:12:0704001:14 :

Система координат МСК-31, зона 1 Зона № 1

Обозначение характерных точек границ	Координаты, м				Метод определения координат	Формулы, примененные для расчета средней квадратической погрешности определения координат характерных точек границ (Mt), с подставленными в такие формулы значениями и итоговые (вычисленные) значения Mt, м	Описание закрепления точки
	содержатся в Едином государственном реестре недвижимости		определены в результате выполнения комплексных кадастровых работ				
	X	Y	X	Y			
1	2	3	4	5	6	7	8
209	410 710,46	1 265 221,40	410 710,46	1 265 221,40	—	—	—
306	410 718,71	1 265 224,97	410 718,71	1 265 224,97			
307	410 722,67	1 265 226,75	410 722,67	1 265 226,75			
308	410 736,67	1 265 233,35	410 736,67	1 265 233,35			
309	410 736,11	1 265 234,76	410 736,11	1 265 234,76			
310	410 724,25	1 265 264,52	410 724,25	1 265 264,52			
311	410 694,43	1 265 333,48	410 694,43	1 265 333,48			
212	410 666,95	1 265 319,66	410 666,95	1 265 319,66			
211	410 694,42	1 265 255,54	410 694,42	1 265 255,54			
210	410 709,91	1 265 222,58	410 709,91	1 265 222,58			
209	410 710,46	1 265 221,40	410 710,46	1 265 221,40			

2. Сведения о частях границ уточняемого земельного участка с кадастровым номером 31:12:0704001:14 :

Обозначение части границ		Горизонтальное проложение (S), м	Описание прохождения части границ	Сведения о согласовании местоположения границ (согласовано/спорное)
от т.	до т.			
1	2	3	4	5
209	306	8,99	—	согласовано
306	307	4,34		
307	308	15,48		
308	309	1,52		

1	2	3	4	5
309	310	32,04	—	согласовано
310	311	75,13		
311	212	30,76		
212	211	69,76		
211	210	36,42		
210	209	1,30		

3. Сведения о характеристиках уточняемого земельного участка с кадастровым номером 31:12:0704001:14 :

№ п/п	Наименование характеристики	Значение характеристики
1	2	3
1.	Адрес земельного участка	—
1.1.	Сведения о местоположении земельного участка (при отсутствии адреса) в структурированном в соответствии с федеральной информационной адресной системой виде	
1.2.	Дополнительные сведения о местоположении земельного участка	Местоположение установлено относительно ориентира, расположенного в границах участка. Почтовый адрес ориентира: обл. Белгородская, р-н Краснояружский, п. Отрадовский, ул. Широкая, дом 23.
2.	Площадь земельного участка ± величина погрешности определения (вычисления) площади ($P \pm \Delta P$), м ²	3 300 ± 20,00
3.	Формула, примененная для вычисления предельной погрешности определения площади земельного участка, с подставленными значениями и итоговые (вычисленные) значения	$3,5*0,10*\sqrt{(3\ 300,00)} = 20$
4.	Площадь земельного участка согласно сведениям Единого государственного реестра недвижимости (Ркад), м ²	3 300,00
5.	Оценка расхождения Р и Ркад ($P - P_{кад}$), м ²	0
6.	Предельный минимальный и максимальный размеры земельного участка (Рмин и Рмакс), м ²	Рмин = — Рмакс = —
7.	Кадастровый или иной государственный учетный номер (инвентарный) здания, сооружения, объекта незавершенного строительства, расположенного на земельном участке	31:12:0704001:110
8.	Вид (виды) разрешенного использования	Для ведения личного подсобного хозяйства
8.1.	Дополнительные сведения об использовании земельного участка	—
9.	Сведения о земельных участках (землях общего пользования, территории общего пользования), посредством которых обеспечивается доступ	—

1	2	3
10.	Иные сведения	—

4. Пояснения к сведениям об уточняемом земельном участке с кадастровым номером 31:12:0704001:14 :

1.	—
----	---

1. Сведения о характерных точках границ уточняемого земельного участка с кадастровым номером 31:12:0704001:13 :

Система координат МСК-31, зона 1 Зона № 1

Обозначение характерных точек границ	Координаты, м				Метод определения координат	Формулы, примененные для расчета средней квадратической погрешности определения координат характерных точек границ (Mt), с подставленными в такие формулы значениями и итоговые (вычисленные) значения Mt, м	Описание закрепления точки
	содержатся в Едином государственном реестре недвижимости		определены в результате выполнения комплексных кадастровых работ				
	X	Y	X	Y			
1	2	3	4	5	6	7	8
213	410 640,03	1 265 304,11	410 640,03	1 265 304,11	—	—	—
292	410 614,54	1 265 290,92	410 614,54	1 265 290,92			
293	410 636,23	1 265 242,03	410 636,23	1 265 242,03			
294	410 650,83	1 265 209,04	410 650,83	1 265 209,04			
295	410 655,68	1 265 197,41	410 655,68	1 265 197,41			
291	410 656,26	1 265 195,82	410 656,26	1 265 195,82			
206	410 683,10	1 265 208,57	410 683,10	1 265 208,57			
215	410 682,50	1 265 209,86	410 682,50	1 265 209,86			
214	410 667,32	1 265 242,42	410 667,32	1 265 242,42			
213	410 640,03	1 265 304,11	410 640,03	1 265 304,11			

2. Сведения о частях границ уточняемого земельного участка с кадастровым номером 31:12:0704001:13 :

Обозначение части границ		Горизонтальное проложение (S), м	Описание прохождения части границ	Сведения о согласовании местоположения границ (согласовано/спорное)
от т.	до т.			
1	2	3	4	5
213	292	28,70	—	согласовано
292	293	53,49		
293	294	36,08		
294	295	12,60		
295	291	1,69		

1	2	3	4	5
291	206	29,71	—	согласовано
206	215	1,42		
215	214	35,92		
214	213	67,46		

3. Сведения о характеристиках уточняемого земельного участка с кадастровым номером 31:12:0704001:13 :

№ п/п	Наименование характеристики	Значение характеристики
1	2	3
1.	Адрес земельного участка	—
1.1.	Сведения о местоположении земельного участка (при отсутствии адреса) в структурированном в соответствии с федеральной информационной адресной системой виде	
1.2.	Дополнительные сведения о местоположении земельного участка	Местоположение установлено относительно ориентира, расположенного в границах участка. Почтовый адрес ориентира: обл. Белгородская, р-н Краснояружский, п. Отрадовский, ул. Широкая, дом 27.
2.	Площадь земельного участка ± величина погрешности определения (вычисления) площади ($P \pm \Delta P$), м ²	$3\ 000 \pm 19,00$
3.	Формула, примененная для вычисления предельной погрешности определения площади земельного участка, с подставленными значениями и итоговые (вычисленные) значения	$3,5 * 0,10 * \sqrt{(3\ 000,00)} = 19$
4.	Площадь земельного участка согласно сведениям Единого государственного реестра недвижимости (Ркад), м ²	3 000,00
5.	Оценка расхождения Р и Ркад ($P - P_{кад}$), м ²	0
6.	Предельный минимальный и максимальный размеры земельного участка (Рмин и Рмакс), м ²	Рмин = — Рмакс = —
7.	Кадастровый или иной государственный учетный номер (инвентарный) здания, сооружения, объекта незавершенного строительства, расположенного на земельном участке	31:12:0704001:125
8.	Вид (виды) разрешенного использования	Для ведения подсобного сельского хозяйства
8.1.	Дополнительные сведения об использовании земельного участка	—
9.	Сведения о земельных участках (землях общего пользования, территории общего пользования), посредством которых обеспечивается доступ	—
10.	Иные сведения	—

4. Пояснения к сведениям об уточняемом земельном участке с кадастровым номером 31:12:0704001:13 :

1.							
1. Сведения о характерных точках границ уточняемого земельного участка с кадастровым номером					31:12:0704001:10		
Система координат <u>МСК-31, зона 1</u>					Зона № <u>1</u>		
Обозначение характерных точек границ	Координаты, м				Метод определения координат	Формулы, примененные для расчета средней квадратической погрешности определения координат характерных точек границ (Mt), с подставленными в такие формулы значениями и итоговые (вычисленные) значения Mt, м	Описание закрепления точки
	содержатся в Едином государственном реестре недвижимости		определены в результате выполнения комплексных кадастровых работ				
	X	Y	X	Y			
1	2	3	4	5	6	7	8
272	410 827,08	1 265 257,00	410 827,08	1 265 257,00	—	—	—
273	410 812,32	1 265 250,81	410 812,32	1 265 250,81			
274	410 812,82	1 265 249,81	410 812,82	1 265 249,81			
275	410 813,23	1 265 248,98	410 813,23	1 265 248,98			
276	410 815,02	1 265 245,40	410 815,02	1 265 245,40			
277	410 833,74	1 265 208,01	410 833,74	1 265 208,01			
278	410 841,02	1 265 211,29	410 841,02	1 265 211,29			
279	410 843,58	1 265 206,91	410 843,58	1 265 206,91			
280	410 849,71	1 265 210,20	410 849,71	1 265 210,20			
281	410 849,21	1 265 211,07	410 849,21	1 265 211,07			
282	410 847,21	1 265 214,58	410 847,21	1 265 214,58			
283	410 845,32	1 265 217,89	410 845,32	1 265 217,89			
284	410 842,15	1 265 224,61	410 842,15	1 265 224,61			
285	410 840,60	1 265 227,90	410 840,60	1 265 227,90			
286	410 831,84	1 265 245,73	410 831,84	1 265 245,73			
287	410 829,01	1 265 252,01	410 829,01	1 265 252,01			
288	410 828,76	1 265 252,57	410 828,76	1 265 252,57			
289	410 827,56	1 265 255,74	410 827,56	1 265 255,74			
290	410 827,37	1 265 256,25	410 827,37	1 265 256,25			
272	410 827,08	1 265 257,00	410 827,08	1 265 257,00			

2. Сведения о частях границ уточняемого земельного участка с кадастровым номером 31:12:0704001:10 :

Обозначение части границ		Горизонтальное проложение (S), м	Описание прохождения части границ	Сведения о согласовании местоположения границ (согласовано/спорное)
от т.	до т.			
1	2	3	4	5
272	273	16,01	—	согласовано
273	274	1,12		
274	275	0,93		
275	276	4,00		
276	277	41,81		
277	278	7,98		
278	279	5,07		
279	280	6,96		
280	281	1,00		
281	282	4,04		
282	283	3,81		
283	284	7,43		
284	285	3,64		
285	286	19,87		
286	287	6,89		
287	288	0,61		
288	289	3,39		
289	290	0,54		
290	272	0,80		

3. Сведения о характеристиках уточняемого земельного участка с кадастровым номером 31:12:0704001:10 :

№ п/п	Наименование характеристики	Значение характеристики
1	2	3
1.	Адрес земельного участка	—
1.1.	Сведения о местоположении земельного участка (при отсутствии адреса) в структурированном в соответствии с федеральной информационной адресной системой виде	
1.2.	Дополнительные сведения о местоположении земельного участка	Белгородская область, р-н Краснояружский, п. Отрадовский, ул. Широкая, д. 10, квартира 2
2.	Площадь земельного участка ± величина погрешности определения (вычисления) площади ($P \pm \Delta P$), м ²	755 ± 10,00

1	2	3
3.	Формула, примененная для вычисления предельной погрешности определения площади земельного участка, с подставленными значениями и итоговые (вычисленные) значения	$3,5*0,10*\sqrt{(755,00)} = 10$
4.	Площадь земельного участка согласно сведениям Единого государственного реестра недвижимости (Ркад), м ²	755,00
5.	Оценка расхождения Р и Ркад (Р - Ркад), м ²	0
6.	Предельный минимальный и максимальный размеры земельного участка (Рмин и Рмакс), м ²	Рмин = — Рмакс = —
7.	Кадастровый или иной государственный учетный номер (инвентарный) здания, сооружения, объекта незавершенного строительства, расположенного на земельном участке	31:12:0000000:241
8.	Вид (виды) разрешенного использования	Для ведения личного подсобного хозяйства
8.1.	Дополнительные сведения об использовании земельного участка	—
9.	Сведения о земельных участках (землях общего пользования, территории общего пользования), посредством которых обеспечивается доступ	—
10.	Иные сведения	Запрещение. Обременение возникает на основании: Постановление о запрете на совершение действий по регистрации (pdf). № 142099239/3102, выдан Белгородское РОСП.
4. Пояснения к сведениям об уточняемом земельном участке с кадастровым номером		31:12:0704001:10 :
1.	—	—

Описание местоположения здания, сооружения, объекта незавершенного строительства на земельном участке

1. Сведения о характерных точках контура объекта недвижимости с кадастровым номером _____ :

Система координат _____ Зона № _____

Обозначение характерных точек границ	Содержатся в Едином государственном реестре недвижимости		Определены в ходе выполнения комплексных кадастровых работ			Метод определения координат	Формулы, примененные для расчета средней квадратической погрешности определения координат характерных точек (Mt), м, с подставленными в такие формулы значениями и итоговые (вычисленные) значения Mt, м	
	координаты, м		Радиус, м	координаты, м				Радиус, м
	X	Y	R	X	Y			R
1	2	3	4	5	6	7	8	9

2. Сведения о характеристиках объекта недвижимости с кадастровым номером _____ :

№ п/п	Наименование характеристики	Значение характеристики
1	2	3
1.	Вид объекта недвижимости	
2.	Ранее присвоенный государственный учетный номер (инвентарный) здания, сооружения, объекта незавершенного строительства	
3.	Кадастровый номер земельного участка (земельных участков), в границах которого (которых) расположены здание, сооружение, объект незавершенного строительства	
4.	Уникальный учетный номер кадастрового квартала, в границах которого расположены здание, сооружение, объект незавершенного строительства	
5.	Адрес здания, сооружения, объекта незавершенного строительства	
5.1.	Сведения о местоположении здания, сооружения, объекта незавершенного строительства (при отсутствии адреса) в структурированном в соответствии с федеральной информационной адресной системой виде	
5.2.	Дополнительные сведения о местоположении	
6.	Иные сведения	

3. Пояснения к сведениям об объекте недвижимости с кадастровым номером _____ :

1.	
----	--

**Сведения о зданиях, сооружениях, объектах незавершенного строительства,
необходимые для исправления реестровых ошибок в сведениях об описании их местоположения**

1. Сведения о характерных точках контура _____
 вид объекта недвижимости (здание, сооружение, объект незавершенного строительства)
 с кадастровым номером _____ :

Система координат _____ Зона № _____

Обозначение характерных точек границ	Содержатся в Едином государственном реестре недвижимости			Определены в ходе выполнения комплексных кадастровых работ			Метод определения координат	Формулы, примененные для расчета средней квадратической погрешности определения координат характерных точек (Mt), м, с подставленными в такие формулы значениями и итоговые (вычисленные) значения Mt, м
	координаты, м		Радиус, м	координаты, м		Радиус, м		
	X	Y	R	X	Y	R		
1	2	3	4	5	6	7	8	9

2. Иные сведения об объекте недвижимости с кадастровым номером _____ :

1. _____

3. Пояснения к сведениям об объекте недвижимости с кадастровым номером _____ :









1. _____

Схема границ земельных участков в квартале 31:12:0704001, в границах п.Отрадовский Сергеевского сельского поселения муниципального района "Краснояржский район" Белгородской области



Масштаб 1:1000

Условные обозначения:

-  границы земельных участков, объектов недвижимости, уточняемых в отношении которых проводились комплексные кадастровые работы
-  кадастровый номер земельного участка, учтенный в ЕГРН
-  граница кадастрового квартала
-  31:12:0704001 номер кадастрового квартала
-  Н2У характеристическая точка границы земельного участка
-  характеристическая точка границы объекта недвижимости
-  существующая часть границ земельного участка, учтенная в ЕГРН
-  граница объекта недвижимости, учтенная в ЕГРН, которая ликвидируется на основе комплексных кадастровых работ