
















УСЛОВНЫЕ ОБОЗНАЧЕНИЯ	
проект.	сущ.
	<u>ГРАНИЦЫ</u> Граница субъекта Российской Федерации
	Граница городского поселения
	Граница населенного пункта
<u>ЗЕМЛИ ПО КАТЕГОРИИ</u>	
	Земли населенных пунктов
	Земли сельскохозяйственного назначения
	Земли промышленности, энергетики, транспорта, связи, радиовещания, телевидения, информатики, земли для обеспечения космической деятельности, земли обороны, безопасности и земли иного специального назначения
	Земли лесного фонда
<u>ГИДРОГРАФИЯ</u>	
	Водоем (озеро, пруд, обводненный карьер)
	Водоток (река, ручей, канал)
<u>ОБЪЕКТЫ ТРАНСПОРТНОЙ ИНФРАСТРУКТУРЫ</u>	
<u>Железнодорожные пути</u>	
	Железнодорожный путь необщего пользования
<u>Автомобильные дороги</u>	
	Автомобильные дороги регионального или межмуниципального значения
	Автомобильные дороги местного значения
<u>Улично-дорожная сеть сельского населенного пункта</u>	
	Улица в жилой застройке
<u>Объекты железнодорожного транспорта</u>	
	Железнодорожная станция
<u>Искусственные дорожные сооружения</u>	
	Железнодорожный переезд

						№ 012639061442100612/0001 -ПТ						
						Исполнительный и контрольный лист (график) исполнения работ "Культурный маршрут" в рамках реализации государственной программы "Культура России"						
						Квартальный календарный график работ в контрольный объект						
Имя Архитектор	Календарь Фирма	Лист	Матр.	План	Дата				Страниц	Лист	Листов	
Материалы по обоснованию									ПТ	1	7	
ГАП	Сроки		Карты границ, восточная, правая существующей застройки, водосток и система водоотведения М.П. ГОРБ						ООО "БСК" "ЭКОПРОЕКТ"			
И.спетр.	Куховни											